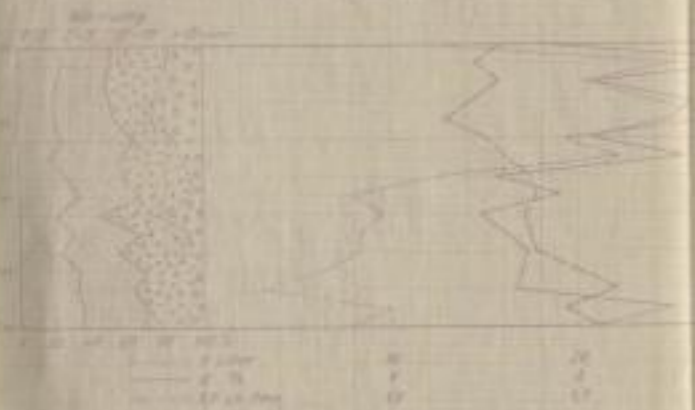


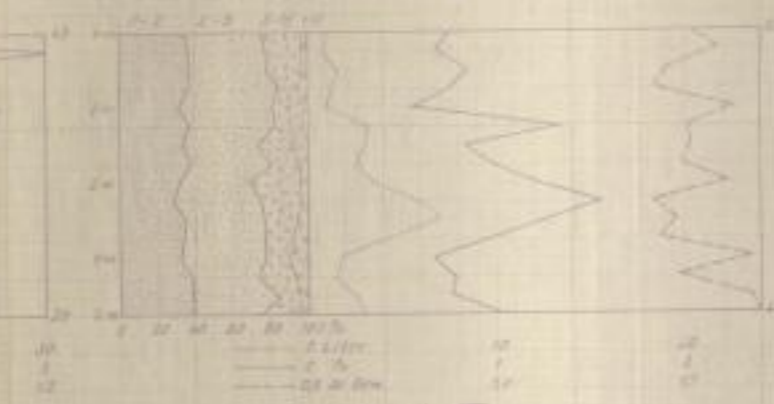
Tagebau Witznitz: Hauptflöz. Darstellung der Entwässerungsfaktoren.

Maßstab: 1 cm = 20 m  
Höhe: 100 m

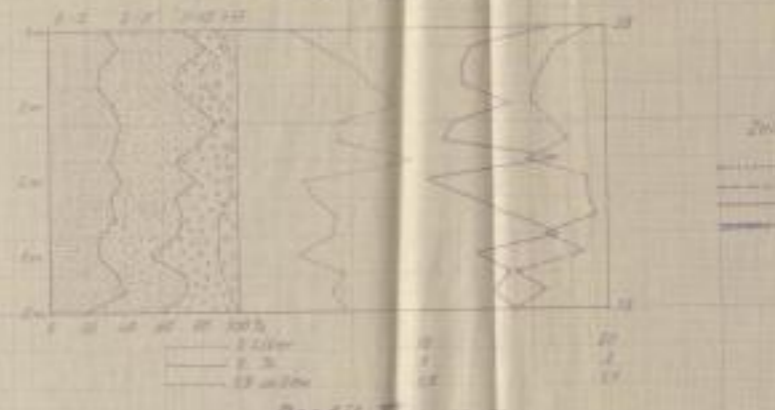
Profil I



Profil II



Profil III



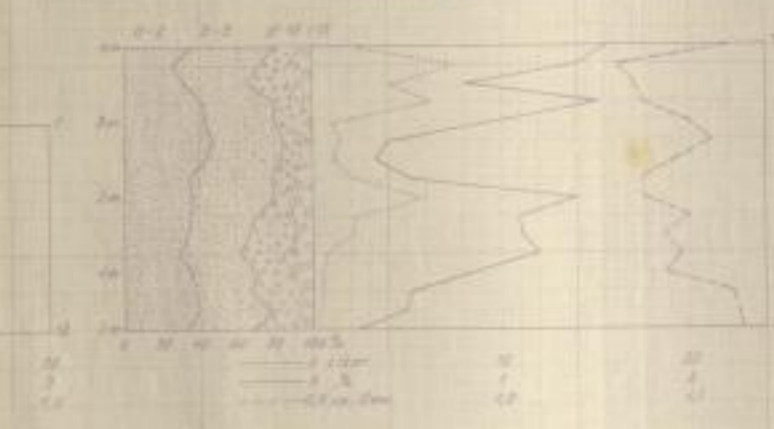
Zeichenerklärung

- Grenzfläche zum Gewicht
- Grenzfläche
- Hauptflöz (ausgezeichnet)

Profil IV



Profil V



Profil VI

