

## Alfred Silbermann, Verlag in Essen.

[47936]


In meinem Verlage erschien soeben eine neue Ausgabe von:


# „Rheinland's Wunderhorn.“

Sagen, Geschichten, Legenden,  
auch Räube und Schwänke aus den alten Ritter-  
burgen, Klöstern und Städten der Rheinufer  
und des Rheingebietes  
von den Quellen bis zur Mündung des Stromes.

Dem deutschen Volke gewidmet von C. Trog.

Vollständig in 15 Bänden. Dauerhaft und elegant gebunden.

 Preis des vollständigen Werkes 20 M ord., 13 M 50 S bar.

 Preis der einzelnen Bände 1 M 50 S ord., 1 M bar.

### Inhalt der Bände:


- |  |  |
|--|--|
| I. Schweiz, Südd. Grenzländer des Rheins.              | VIII. Nahe. Von Bingen bis Boppard.    |
| II. Schwaben, Elsaß-Lothringen u.                      | IX. Stolzenfels, Lahn, Koblenz, Mosel. |
| III. Schwaben, Baden u.                                | X. Von Saan bis vor Köln.              |
| IV. Schwarzwald, Neckargegenden.                       | XI. Köln. I.                           |
| V. Neckargegenden; Rheinpfalz; Odenwald.               | XII. Köln. II.                         |
| VI. Worms, Odenwald.                                   | XIII. Aachen und Umgegend.             |
| VII. Frankfurt, Taunus, Wiesbaden, Mainz,<br>Rheingau. | XIV. Bergisches Land, Düsseldorf.      |
|  | XV. Von Kleve bis zur Mündung!         |

Diese neue Ausgabe stimmt inhaltlich mit der alten vollständig überein und unterscheidet sich von dieser nur durch den **dauerhaften, hocheleganten Einband** — **Dekelpressung** aus der Dampfbuchbinderei von Fr. Legel in Leipzig — und zwar in den Farben:

rot — braun — grün.

„Rheinland's Wunderhorn“ ist als **Volksbuch** vorzüglich geeignet zum Massenvertrieb durch Reisende und mache ich alle Reisegeschäfte wiederholt auf das Werk aufmerksam! Aber auch jeder Sortimenter wird dauernd Absatz erzielen, sobald unausgesetzt ein **vollständiges Exemplar** auf Lager gehalten und stets eine **Ergänzung** der **einzelnen verkäuflichen Bände** vorgenommen wird; es kommt nur auf einen Versuch an!

— „Rheinland's Wunderhorn“ ist die vollständigste Sammlung der Sagen des Rheinstromes! —

 Bei Bestellungen bitte ich um **genaue** Angabe der Farbe!

Von der alten Ausgabe in dem bekannten Baedeker-Einbände — à Band 1 M ord. — kann ich nur noch liefern, so lange der kleine Vorrat reicht, und bitte ich daher in Ihrem eigenen Interesse, etwaige Ergänzungen **unverzüglich** zu veranlassen.

Essen, am 22. September 1886.

Alfred Silbermann.

### Schul-Wandkarten

[47937] aus dem Verlage von  
**Dietrich Reimer in Berlin**  
S. W. 11, Anhaltstraße 12.

Frei-Exemplare 12×1, bar 6×1.

Kiepert, H., Wandkarten zur alten Geschichte: Alte Welt. 6 Bl. 9 M. — Alt-Italien. 6 Bl. 9 M. — Römisches Reich. 9 Bl. 12 M. — Alt-Griechenland. 9 Bl. 12 M. — Palästina. 8 Bl. 8 M. — Palästina. 4 Bl. 4 M. — Biblische Erdkunde. 4 Bl. 4 M.

Kiepert, H., Physikalische Wandkarten: Planigloben. 10 Bl. 10 M. — Europa. 9 Bl. 9 M. — Asien. 9 Bl. 12 M. — Africa. 6 Bl. 8 M. — Nord-America. 5 Bl. 7 M. — Süd-America. 4 Bl. 6 M. — Australien. 8 Bl. 12 M.

Kiepert, H., Politische Wandkarten: Deutsches Reich. 9 Bl. 10 M. — Europa. 9 Bl. 9 M. — Asien. 9 Bl. 12 M. — Africa. 6 Bl. 8 M. — Nord-America. 5 Bl. 7 M. — Süd-America. 4 Bl. 6 M. — Australien. 8 Bl. (1886.) 12 M.

Rückert, Stumme Elementar-Wandkarte von Deutschland. 6 Bl. 5 M.

Brecher, A., Historische Wandkarte von Preußen. 9 Bl. In Umschlag 12 M.

Schade, Th., Bayern, Württemberg und Baden. 9 Bl. In Umschlag 10 M.

Wetzel, E., Wandkarte der mathemat. Geographie. 9 Bl. In Umschlag 10 M.

### R. Kiepert's Schul-Wand-Atlas der Länder Europa's.

Maßstab 1 : 1 000 000.

Lfg. I: Frankreich (physik.). 4 Bl. 1881.

Lfg. II: Frankreich (polit.). 4 Bl. 1881.

Lfg. III: Britische Inseln (physikalisch). 4 Bl. 1882.

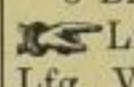
Lfg. IV: Britische Inseln (politisch). 4 Bl. 1882.

Lfg. V: Italien (physikalisch). 4 Bl. 1883.

Lfg. VI: Italien (politisch). 4 Bl. 1883.

Lfg. XIII.: Spanien u. Portugal (physikalisch). 6 Bl. 1886.

Lfg. XIV: Spanien u. Portugal (politisch). 6 Bl. 1886.

 Lfg. 1—6, 13 u. 14 in Umschlag à 5 M.

Lfg. VII: Balkan-Halbinsel (physikal.). 6 Bl. 1884.


Lfg. VIII: Balkan-Halbinsel (politisch). 6 Bl. 1883.

Lfg. IX: Deutschland (physikal.). 6 Bl. 1886.

Lfg. X: Deutschland (politisch). 6 Bl. 1884.

Lfg. XI.: Oesterreich-Ungarn (physikal.). 6 Bl. 1886.

Lfg. XII: Oesterreich-Ungarn (politisch). 6 Bl. 1884.

 Lfg. 7—12 in Umschlag à 7 M 50 S.  
Ein ausführlicher Prospekt ist durch jede Buchhandlung gratis zu haben!