

Die Auflage des Jahres 1898 betrug 70,000 Exemplare,  
Die Auflage des Jahres 1899 betrug 225,000 Exemplare.

**Verlag C. G. Röder.**

**Abtheilung Kursbuch, Leipzig.**

STORMS

# Kursbuch fürs Reich

D. R. G. M. 109183, 114618, 119300, 119317, 120267, 125902.

Sommer-Ausgabe  
Mai/Juni 1900

**60 Pf. ord.**

## Bezugs-Bedingungen:

baar mit einmaligem Umtauschrecht für 50% der bezogenen Exemplare	}	1—18 Exemplare 38 Pf.
		per Exemplar.
		19 und mehr Exempl.
		<b>36 Pf. per Exempl.</b>

baar **zur Probe** 2 Exemplare **72 Pf.** ohne Umtauschrecht.

Bei directen Postsendungen (19 Exempl. = 5 Kilo, Streifband per Ex. 10 Pf.) Zurechnung des Portos.

Abwaschbare Umschlag-Patentdecke: 50 Pf. ord.

Baar ohne Umtausch per Exempl. 35 Pf.

**Gratis** buntfarbige Blechplakate zum Auslegen  
im Schaufenster und Befestigen an der Ladenthür.

**NB.** Tekturen (den neuen Preis von 60 Pf. angehend)  
für die alten Plakate bitte zu verlangen!

## Inhalt und Vorzüge

der Sommer-Ausgabe 1900  
von „Storms Kursbuch fürs Reich“:

Vollständige Ausgabe für ganz Deutschland,  
d. h. auch 250 Kleinbahnen;

Die ausländischen Anschlüsse nach: Belgien,  
Dänemark, England, Frankreich, Holland,  
Italien, Oesterreich-Ungarn, Russland,  
Schweden-Norwegen, Schweiz;

Fahrkartenpreise von ca. 250 deutschen  
Städten nach allen Richtungen; auch die-  
jenigen Fahrkartenpreise für Mitglieder  
von Ortskrankenkassen, welche in  
eine Heilanstalt, Erholungs- und Kurorte  
gesandt werden;

Militär-Fahrkartenpreise v. ca. 250 deutschen  
Städten nach allen Richtungen;

Kennzeichnung der Züge mit Brief- und  
Packet-Verkehr durch ein Posthorn;

Kennzeichnung der Züge mit durchgehenden  
Wagen auf weiten Strecken;

Sommerkarten nach den beliebtesten Bade-  
orten;

Verzeichniss sämtl. Eisenbahnen Deutsch-  
lands nebst Sitz der Verwaltung;



Zollabfertigungsstellen für das Reisegepäck;  
Ueberfrachttaxen für das Gepäck von ca.  
250 deutschen Städten aus nach allen  
Richtungen;


Dampfschiffahrten auf deutschen Flüssen  
und Seen, der Ost- und Nordsee;

Die Frachtenberechnung von und nach allen  
Städten nebst allgemeiner Kilometer-  
Tariftabelle, auch für die süddeutschen  
Bahnen;


Mein Heim auf der Reise: Renommirte  
Hotels und Pensionen des In- u. Auslandes;

Hotel-Preisanzeiger: Zeit der Table d'hôte,  
Preis derselben, niedrigster Zimmerpreis,  
ob Hausdiener oder Omnibus am Bahnhof  
u. s. w.;

Eisenbahnkarte Deutschlands;   
Special-Eisenbahnkarte des Königreichs  
Sachsen; 

Special-Eisenbahnkarte des Ruhrkohlen-  
gebietes; 

Städteplanskizzen von 26 Städten des In-  
und Auslandes mit mehreren Bahnhöfen.

 Pariser Weltausstellung:

Die schnellsten Reiseverbindungen nebst  
Fahrpreisen nach und von Paris;  
Situationsplan der Pariser Weltausstellung.