


**SOEBEN
ERSCHIEN**



Zur Beachtung!

Die Auslieferung der west- u. süddeutschen Blätter (vergl. untenstehendes Übersichtsnetz) beginnt am

1. Juli 1931.


Die ostdeutschen Blätter erscheinen in ununterbrochener Folge bis Herbst 1931.

Ravensteins



Deutsche Autokarte

**SOEBEN
ERSCHIEN**



PREISE:

Jede Karte gefalzt m. Karton - Deckblättern RM 1.50, auf Leinwd. in Taschenformat RM 3.—

**EINFÜHRUNGS-
RABATTE**

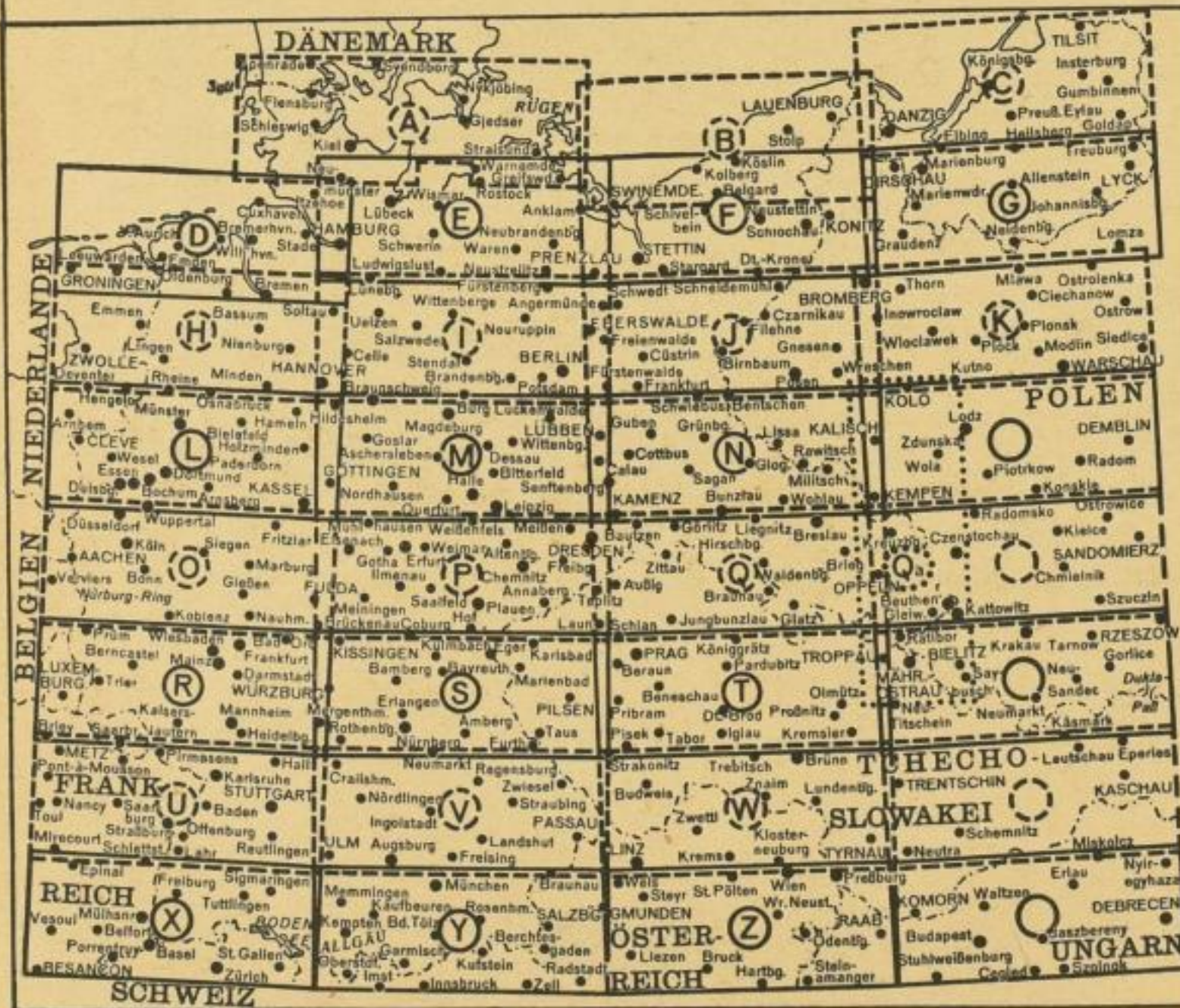
siehe

Bestellzettel (Z)

Deutschland und die Nachbarländer sind auf 27 aneinanderschließenden Blättern im Maßstab 1:300000 dargestellt. Die zweckmäßige Falzung der Karte ermöglicht mühelose Benutzung während der Fahrt. Jedes Blatt umfaßt ein Gebiet von 34500 qkm (dies entspricht der Fläche von ganz Baden und Württemberg!). In der Luftlinie sind von Nord nach Süd 115 km, von West nach Ost 300 km dargestellt. Die reiche Beschriftung und Situationszeichnung führt auch abseits der Hauptverkehrsadern den Fahrer auf das Zuverlässigste. Sorgfältige Klassifizierung der Autostraßen, Kilometerangaben, Kennzeichnung von Steigung und Gefälle, von Straßenverboten und gefährlichen Stellen, farbige Wald- und Terraindarstellung zeichnen die Deutsche Autokarte aus, die Zweckmäßigkeit mit gewissenhafter Bearbeitung verbindet. Ausführung: Vierfarben-Steindruck

Geographische Verlagsanstalt und Druckerei
LUDWIG RAVENSTEIN A.-G.
Frankfurt-Main, Wielandstraße 31

WIR BITTEN ZU BESTELLEN!



**Übersichtsnetz
für
Ravensteins
Deutsche Autokarte**

1:300000

- *A Sylt-Rügen
- *B Swinemünde-Lauenburg i. Pom.
- *C Danzig-Tilsit
- *D Groningen-Hamburg
- *E Hamburg-Prenzlau
- *F Stettin-Konitz
- *G Dirschau-Lyck
- *H Zwolle-Hannover
- *I Hannover-Berlin
- *J Eberswalde-Bromberg
- *K Bromberg-Warschau
- *L Cleve-Kassel
- *M Göttingen-Lübben
- *N Kamenz-Kalisch
- *O Aachen-Fulda
- *P Fulda-Dresden
- *Q Dresden-Oppeln
- *Qa Kolo-Mährisch-Ostrau
- *R Luxemburg-Würzburg
- *S Kissingen-Pilsen
- *T Prag-Troppau
- *U Metz-Stuttgart
- *V Ulm-Passau
- *W Linz-Tyrnau
- *X Besancon-Bodensee
- *Y Allgäu-Salzberg
- *Z Gmunden am See-Raab

Die westliche Hälfte der Blätter ist bereits erschienen. Die Blätter vom östlichen Deutschland werden Anfang Herbst 1931 herausgegeben.