

Wanderer durch die Mark Brandenburg nehmen den „Kleinen Kolkwitz“ mit, die erweiterte und mit neuen Bildern versehene 3. Auflage von:


Die Pflanzenwelt der Umgebung von Berlin (Norddeutsches Tiefland)

von Prof. Dr. R. Kolkwitz / 64 S. u. 1 Karte. Kartoniert 90 Pfg.

Ostsee-Reisenden zeige man:

Hiddensee. Bilder von dem Ostsee-Naturschutzgebiet

von P. F. Weckmann-Wittenburg

32 S. u. Bilderanhang nach eigenen Aufnahmen des Verfassers. Neuer Preis 90 Pfg. 

Naturschutz-Verlag / Berlin-Lichterfelde



Franken — Obermain Bamberg — Kronach — Coburg — Kulmbach

Obermaingebiet, Lichtenfels, Bamberg, Kronach, Kulmbach, Coburg. Von Heinrich Hagen. 2., vermehrte Auflage mit über 50 Bildern, Plänen und Karten, in Leinen gebunden RM 2.50
Behandelt eingehend das Gebiet um diese 5 Städte.

Schloß Banz, Vierzehnheiligen, Staffelstein und Staffelberg mit Panorama, einer Übersichtskarte, Abbild. u. Plänen. Von Heinrich Hagen. 4. Auflage. Biigsam kartoniert RM 1.50
Auszug aus dem „Obermaingebiet“-Führer.

Bamberg, kleiner Führer durch seine Kunst. Von Hans Leitherer. Mit 24 Kunstdrucken u. 1 Stadtplan. RM 2.—
Ein feinsinniger Begleiter durch die Schönheiten der alten Bischofsstadt.

Feste Rosenberg und Kronach. Von Georg Fehn. Mit Abbildgn. u. einem Grundriß. 2. Aufl. RM 1.40
Die reiche Geschichte der unbezwungenen Feste wird in Verbindung mit den Bauten, den Zeugen der Vergangenheit plastisch geschildert.

Kloster Banz in Bayerns Oberfranken. Von Carl Theodori. Völlig neu bearbeitet und erweitert von Dr. Alfons Maria Favreau, OSB., ehemaliger Konservator im Kloster Banz. Mit Stahlstich.

Ausgabe A ohne Urkunden, kart. RM 2.—

Ausgabe B mit Urkunden, kart. RM 3.—

Führer durch Bauten, Sammlungen und Geschichte der ehemals reichen Benediktinerabtei.

Im Umkreis der Fränkischen Krone. Ein Wanderbuch um Coburg, durch Franken u. Thüringen von dem bekannten Führer E. Rädlein. Band I RM 1.—, geb. RM 1.50; Band II RM 0.50, geb. RM 1.—; zusammen Band I und II kart. RM 1.50, zusammen Band I und II geb. RM 2.50

Frische Fahrtenschilderungen mit Hinweis auf die wichtigsten Naturdenkmäler.



Höhenschichtenkarte des Obermaingebietes

von 50 zu 50 Meter in 13 Farben, 1:100 000. 2. Auflage.

In Umschlag RM 1.50, auf Leinwand RM 3.50

Durch die reiche Farbenanwendung übersichtl. gegliederte Karte.

Auslieferungslager in Leipzig bei P. M. Blüher; in Nürnberg bei Heerdegen-Barbeck

 Verwenden Sie sich für diese gut eingeführten bodenständigen Führer, es lohnt. 

H. O. SCHULZE G. M. B. H. / LICHTENFELS U. KRONACH



EUROPA IM AUTOMOBIL

Offiz. Führer des Internat. Verbandes anerkannter Automobil-Clubs (AJACR).

Enthält 450 beschreibende Itinéraires, 44 Karten von Europa 1:2 Mill., 25 Karten von Europa 1:1 Mill., 7 Übersichtskarten der Touristengebiete, 138 Itinéraires und 1 Itinérairekarte, 3 Ausgaben: deutsch, französisch, englisch.

Preis je RM 9.60, in Leinen gebunden.

**GEOGRAPHISCH. KARTENVERLAG,
Kümmerly & Frey, BERN**



EUROPA IM AUTOMOBIL

Offiz. Automobilkarte von Europa der A.J.A.C.R. in 4 Blättern

1:2 Mill., 72×91 cm,

pro Blatt auf Papier RM 2.40

pro Blatt auf Rohleinwand RM 4.40

dito Mitteleuropa, 1:2 Millionen, 1 Blatt, 121×91 cm,

auf Papier RM 4.—

auf Rohleinwand RM 6.40

**GEOGRAPHISCH. KARTENVERLAG,
Kümmerly & Frey, BERN**