

Reisen und Wandern

Börsenblatt für den Deutschen Buchhandel

— Eigentum des Börsenvereins der Deutschen Buchhändler zu Leipzig —

Umschlag zu Nr. 83. /

Leipzig, Mittwoch den 11. April 1934.

101. Jahrgang.

Alle

Landkarten

Reiseführer

vorteilhafter **aus einer Hand**

mit Original-Verlagsrabatt, Frei-Exemplaren, Staffelrabatt usw.

vom

REISE- und VERKEHRSVERLAG

STUTT GART



Größtes Spezial-Barsortiment für Landkarten und Reiseführer

Polen

KOSMOS SP. Z O. O.

Großsortiment

Poznan-Posen

ul. Zwierzyńska 6

Großvertrieb deutschen Schrifttums in dem Gebiet der Republik Polen. Übernimmt Verlagsvertretungen, Vermittlung von Auskünften über Buchhandelsfirmen in Polen. Eigenes Werbeorgan „Bücherschau des Sortimenters in Polen.“

Für Auslandsreisen unentbehrlich:

Motti, Der neue Reisebegleiter

1. Englisch
2. Französisch
3. Italienisch
4. Russisch
5. Niederländisch
6. Spanisch
7. Portugiesisch
8. Schwedisch
9. (Ägyptisch)-Arabisch
10. Polnisch
11. Rumänisch

Preis je RM 1.25

Legen Sie die Büchlein reihenweise ins Schaufenster!

Verlangen Sie Prospekte auch für die
Ausgaben für Ausländer!

Z

Julius Groos Verlag, Heidelberg

In Kürze erscheint:

Kunstführer der Schweiz

Handbuch von

Hans Jenny, Thalwil

In Ganzleinen geb. mit Schutzumschlag RM 17.50

Der Umfang des Werkes beträgt etwa 600 Seiten Text mit zahlreichen Grundrissen und etwa 180 Seiten Illustrationen mit einem Orientierungsplan. Format 12×18,3 cm. In deutscher Sprache.

Das vorliegende Handbuch umfaßt auf wissenschaftlicher Basis das gesamte schweizerische Kunstgut, das nicht in öffentlichen und privaten Sammlungen vereinigt ist. Nach seinem Inhalt ist es in erster Linie der Baukunst und dem Kunstdenkmal gewidmet. Weiter enthält dieses Werk sichtbare Baureste aus der Römerzeit, Sakralbauten, älteste und wichtigste Kirchen, Friedhöfe, Profanbauten, Stadtbefestigungen, älteste Wohnbauten, Brücken, Brunnen, Denkmäler, Freiplastiken usw.

Budapest als Kunststadt

herausgegeben von

Prof. Dr. A. Hekler, Budapest

Direktor des archäologischen und kunsthistorischen Instituts der P. Pazmany Universität Budapest

In Ganzleinen gebunden mit Schutzumschlag RM 5.50

Der Umfang des Werkes beträgt 160 Seiten, Kunstdruckpapier, 114 Illustrationen mit einem Orientierungsplan. Format 13,5×20 cm. In deutscher Sprache

Professor Hekler ist mit diesem Buch den ausländischen Kulturtouristen zu Hilfe gekommen und hat diesen ein Handbuch zur Verfügung gestellt, welches nicht nur als praktischer Wegweiser des Reichtums von Budapest, was die bildende Kunst anbelangt, dienen kann, es ist auch die alles umfassende Arbeit, gründlich auch in seinen Folgerungen, eines großen Gelehrten. Nach Durchblätterung des Werkes legen wir dasselbe mit dem Gedanken nieder: „Wir wußten nicht einmal, daß wir so reich sind.“ (Pesti Napló, Budapest)

FRITZ LINDNER - VERLAG
Küßnacht am Rigi (Schweiz)

Reisen und Wandern



Dieses mehrfarbige Werbeschild aus Semiglas (Format 23:34 cm) stelle ich jedem Sortimentler kostenlos zur Verfügung.

Es ist zum Aufstellen und zum an die Wand Hängen eingerichtet.

Ergänzen Sie rechtzeitig Ihr Lager oder fordern Sie die kostenlose Zusendung von Preisverzeichnissen und Übersichtsblättern an.

Nach Provinzen geordnete Zusammenstellungen der vom Reichsamt für Landesaufnahme, Berlin, herausgegebenen Wanderkarten erscheinen in regelmäßigen Abständen im Börsenblatt. Ich bitte um gefällige Beachtung dieser Inserate.

R. EISENSCHMIDT, BERLIN

Amtliche Hauptvertriebsstelle des Reichsamts für Landesaufnahme, Berlin

Besteller aus dem Gebiete östlich der Weichsel wollen ihre Aufträge auf Karten des Reichsamts für Landesaufnahme, Berlin, direkt an die Firma Gräfe und Unzer, Königsberg in Pr., richten.

Amtliche Karten

der eidgenössischen Landestopographie, Bern
(für Norddeutschland)

des (österr.) Kartographischen Instituts, Wien
(für Norddeutschland)

des Kgl. ungar. Kartographischen Instituts, Budapest
des Geodätischen Instituts, Kopenhagen

sind für Besteller aus dem Deutschen Reichsgebiet zu beziehen von der

AMTLICHEN HAUPTVERTRIEBSSTELLE R. EISENSCHMIDT, BERLIN

Alle direkt an obengenannte Institute gerichteten Bestellungen erleiden nur Verzögerungen, da sie nach Berlin zur Erledigung überwiesen werden

Auslieferungsstelle der amtlichen Karten der Tschechoslowakei

Das „Register der in dieser Nummer angezeigten Führer, Reisebücher, Pläne, Karten u. a.“ befindet sich auf den Seiten 1667—1670.

Deutsche Wanderungen

Wanderführer der Freien Lehrervereinigung für Kunstpflege, Berlin. Jeder Band RM 1.60.

Die Lüneburger Heide

von Jos. Galle. Mit 11 Ansichten u. 1 Karte.

Ryffhäusergebirge u. Untertal

von P. Schneider. 5 Ansichten und 1 Karte.

Nordfriesische Inselwelt

von Christ. Jensen. Mit 7 Ansichten und 1 Karte.

Sfergebirge

von Müller-Rüdersdorf. Mit 6 Ansichten u. 1 Karte.

Bismarckland an Sabel und Elbe

von W. Kohde. Mit 21 Abbildungen.

Dresden und die Sächsische Schweiz

von Reinh. Braun. Mit 10 Ansichten und 1 Karte.

Das Altwater-Gebirge

von Jos. Galle. Mit 14 Ansichten und 2 Karten.

Die Insel Rügen

von P. Schneider. Mit 13 Ansichten und 1 Karte.



Z

Beliebte Fahrtenbücher

Vom Schwarzwald zum Schwarzen Meer

Eine Kajakfahrt auf der Donau. Von Otto Prohen. Mit Bildern. Geb. RM 3.80.

Fahrten und Ausflüge zwischen Main und Saale

Ein fröhliches Wanderbuch von Arthur Rehbein. R. P. Geb. RM 1.—.

Harzbilder

Von den Schönheiten des Harzes. Von Johann Behnen. R. P. Leinen RM 1.70.

Weit läßt die Sabnen weben . . .!

Tage einer Jugend. Von Karl Rauch. Mit Federzeichnungen von A. D. Koeppen. In Leinen RM 2.40.

Das Fahrtenbuch erzählt von den wenigen der deutschen Vorkriegsjugend, die den Sinn des Lebens auf ihre Art suchten und schon damals die Verbundenheit mit der Natur und dem Volkstum erstrebten.

Verlag Georg Westermann / Braunschweig, Berlin W 35

Botanisch-Geologischer Führer

durch das Fichtelgebirge mit dem Steinwald, Reichsforst und Kohlwald, dem bayerischen und thüringischen Frankenwald mit dem östlichen Kulmgebiet bis zur Saale, das bayerische Vogtland, die Münchberger Gneislandschaft und das Triasgebiet von Neustadt am Kulm bis in die Gegend um Coburg mit den Jura-Inseln und dem Nord-Ost- und Ostrand des Frankenjura

enthaltend

die in diesen Gebieten wildwachsenden, verwilderten und kultivierten Gefäßpflanzen, sowie die bisher aufgefundenen fossilen Pflanzenreste

bearbeitet auf Grund von Quellen und eigenen Beobachtungen von

Heinrich Schuberth,

städt. Studienrat in Hof i. B.

Ⓩ Mit 6 geologischen Kartenskizzen. Ⓩ

Wie der ausführliche Titel verrät, umfaßt das Werk den größten Teil von Nordbayern und stellt das Ergebnis eines eingehenden Quellenstudiums und jahrzehntelanger Eigenbeobachtung dar.

Trotz der nicht gerade glänzenden Wirtschaftslage lasse ich das Buch nun erscheinen, weil ich weiß, daß ein Bedürfnis dafür vorhanden ist. Der Preis ist bei gediegener Ausstattung auf 6—7 RM errechnet. Vorausbestellungen genießen bis 1. 6. 1934 zwanzig Prozent Nachlaß. Es ist nie lohnend gewesen, Heimatbücher zu verlegen, hoffe aber, daß der heimische Buchhandel mir hilft, die naturliebenden Kreise und insbesondere Pflanzenfreunde zu erfassen.

Ein Prospekt ist im Druck und wird unverlangt versandt.

G. Kohler Frankenverlag, Wunsiedel

Sächsische Wanderbücher

in Verbindung mit namhaften Heimatforschern

Herausgegeben von

Oberstudienrat Professor Dr. Paul Wagner

in neuer Bearbeitung und Gestalt

Zunächst erschien Band 1—3:

Dresdner Wanderbuch

1. Teil: Erste Umschau M. 1.80
2. Teil: Das Naturbild M. 1.50
3. Teil: Das Kulturbild M. 1.95

In etwa 4 Wochen folgt:

5. Band: Das östliche Erzgebirge . . . M. 2.70

Jeder Band mit Kartenskizzen, in Umschlag geheftet
Weitere Bände folgen

Heute, in einer Zeit flammender Begeisterung für Heimat und Volkheit finden die „Wanderbücher“ überall eine günstige Aufnahme

Bei tätiger Verwendung bieten sich hier größte Absatzmöglichkeiten Ⓩ

Verlag E. Heinrich / Dresden-N. 6

BAEDEKERS REISEHANDBÜCHER

Bestell-Nr.	DEUTSCHE AUSGABEN	RM
Deutsches Reich:		
27	Deutschland in einem Bande. 1932	12.50
1	Nordost-Deutschland u. Dänemark. 1914 (Vergriffen).	
4p	Berlin und Potsdam. 1933	2.60
4a	Mark Brandenburg. 1928	5.50
4k	Deutsche Ostseeküste. 1922	4.—
4b	Sachsen, die nordböhm. Bäder und Prag. 1928	8.50
4l	Schlesien und Riesengebirge. 1923	3.50
2	Nordwest-Deutschland. 1914 (Vergriffen).	
4c	Harz. 1925	4.—
4i	Hessen-Nassau. 1922	3.50
4d	Thüringen. 1925	4.—
4o	Weimar und Jena. 1932	1.25
4f	Westfalen. 1921	3.50
5	Rheinlande. 1931	10.80
3	Süd-Deutschland. 1929	11.25
4e	München und Südbayern. 1928	7.—
4m	Nordbayern. 1930	6.75
4h	Schwarzwald. 1927	6.—
4n	Württemberg. 1925	4.75
6	Tirol und Etschland. 1929	11.25
7	Österreich (ohne Tirol). 1931	11.25
7a	Wien und Budapest. 1931	5.85
23	Ägypten. 1928	20.—
Alpen (siehe Schweiz, Südbayern, Tirol u. Österreich)		
8	Dalmatien und die Adria. 1929	10.—
9	Belgien und Luxemburg. 1930	10.80
9a	Holland. 1927	10.80
Frankreich (siehe Paris, Riviera u. franz. Ausgaben)		
10	Griechenland. 1908	6.50
Großbritannien. 1906 (Vergriffen, siehe London und englische Ausgaben)		
29a	Indien. 1914	14.—
Italien:		
11	Oberitalien mit Florenz. 1931	12.50
12	Mittelitalien. 1927	10.80
12a	Rom und Umgebung. 1933	5.50
13	Unteritalien und Sizilien. 1929	13.50
14	Italien von den Alpen bis Neapel. 1931	11.25
29	Konstantinopel und Kleinasien. 1914	6.50
16	London und Umgebung. 1912	6.—
28a	Madeira, Kanarische Inseln, Azoren. 1934. (In Vorber.)	
28	Mittelmeer. 1934. (In Vorbereitung)	
Nordamerika. 1904 (Vergr., siehe engl. Ausgaben)		
21a	Norwegen, Dänemark, Island. 1931	12.50
Palästina. 1910 (Vergriffen, siehe englische od. französische Ausgaben)		
18	Paris und Umgebung. 1931	10.80
24	Riviera, Südost-Frankreich und Korsika. 1930	13.50
19	Rußland. 1912	10.—
19a	St. Petersburg. 1913	3.—
20	Russischer Sprachführer. 1912	—60
21	Schweden, Finnland und die Reisewege durch Dänemark. 1929	10.80
22	Schweiz. 1930. In einem Bande gebunden	12.50
22a	Dasselbe. In 4 Teilen kartoniert, in Futteral	13.—
26	Spanien und Portugal. 1929	17.—
Übersichtskarten von Deutschlands Autostraßen und Eisenbahnen. 1:2 750 000		

Bestell-Nr.	ENGLISCHE AUSGABEN	RM
30	Austria. 1929	13.50
31	Belgium and Luxemburg. 1931	10.80
52	The Dominion of Canada. 1922	14.40
48	Egypt. 1929	25.20
France:		
43	Paris and its Environs. 1924	9.—
44	Northern France. 1909	7.20
45	Southern France. 1914	7.20
Germany:		
53	Berlin and its Environs. 1923. (Vergriffen)	
32	Northern Germany. 1925	13.50
34	Southern Germany. 1929	13.50
33	The Rhine. 1926	13.50
41	Great Britain. 1927	14.40
36	Greece. 1909	9.—
Italy:		
37	Northern Italy. 1930	14.40
38	Rome and Central Italy. 1930	14.40
39	Southern Italy and Sicily. 1930	14.40
54	Italy from the Alps to Naples. 1928	11.70
40	London and its Environs. 1930	12.60
55	The Mediterranean. 1911	11.70
42	Norway, Sweden and Denmark. 1912	9.—
50	Palestine and Syria. 1912	13.50
45a	Riviera, South-Eastern France, Corsica. 1931	13.50
46	Russia. 1914	16.20
46a	Manual of the Russian Language. 1914	1.35
49	Spain and Portugal. 1913	11.70
47	Switzerland. 1928	13.50
35	Tyrol and the Dolomites. 1927	13.50
51	The United States. 1909	14.40

FRANZÖSISCHE AUSGABEN

61	Allemagne. 1914	9.—
72	Les Bords du Rhin. 1910	7.20
62	Autriche-Hongrie. 1911	9.—
63	Belgique et Luxembourg. 1928	8.10
84	Egypte. 1914 (Vergriffen)	
85	Espagne et Portugal. 1920	14.40
France:		
64	Paris et ses Environs. 1931	10.80
65	Le Nord-Est de la France. 1914	5.40
66	Le Nord-Ouest de la France. 1913	5.40
67	Le Sud-Est de la France. 1910	5.40
68	Le Sud-Ouest de la France. 1912	5.40
Grande-Bretagne (siehe Londres, Great Britain)		
80	Grèce. 1910	9.—
Italie:		
69	Italie Septentrionale. 1932	12.—
70	Italie Centrale et Rome. 1929	10.80
71	Italie Méridionale. 1912	7.20
86	L'Italie des Alpes à Naples. 1926	10.80
73	Londres et ses Environs. 1913	5.40
74	Palestine et Syrie. 1912	12.60
Russie. 1902 (Vergriffen; siehe Russland oder Russia).		
77	Suède et Norvège. 1911 (Vergriffen).	
78	La Suisse. 1928	10.80

LEIPZIG, APRIL 1934

KARL BAEDEKER

Immer mehr Kraftfahrzeuge laufen —
immer mehr **Continental**
Reiseführer
werden verlangt!

Der braune Continental Atlas von Deutschland

Der Inbegriff der Übersichtlichkeit, Deutlichkeit und bequemen Handhabung. 1:500 000. 53 farbige Karten und über 200 Durchfahrtspläne. Doppelte Leinensalzheftung.

Preis RM. 8,—

Sehr gut eingeführt, leicht verkäuflich, und der Preis läßt Ihnen hohen Nutzen!

Die gelbe Continental Autokarte von Deutschland

Ganz Deutschland auf einer Karte! Die Übersichtskarte für das deutsche Straßennetz, wie sie sein soll. 1:1 500 000. Format 85 × 72, gefalzt auf 24 × 14 cm.

Preis RM. 1,75

Denken Sie an die bei allen Conti-Karten stets besonders günstigen Rabattsätze!

Die rote „große“ Continental Straßenkarte

1:200 000. Besonders großes, klares Kartenbild. Farbenreicher Druck. Format 80 × 62, gefalzt 24 × 14 cm. Bisher 34 Sektionen erschienen.

Preis pro Blatt RM. 1,—



Der blaue Continental Atlas von Mitteleuropa

Ganz Mitteleuropa (Deutschland und Grenzgebiete) auf 93 Kartenblättern in Fünffarbendruck. 1:500 000. Alles, was zwischen der Nordsee und der Riviera, zwischen Warschau und Paris liegt, zeigt dieser Atlas.

Preis RM. 12,—

Die blaue Continental Sonderkarte

Das Richtige für den Langstreckenfahrer. 1:300 000. Das einzelne Kartenblatt umfaßt 36 000 qkm. Format 80 × 62, gefalzt 24 × 14 cm. Diese Karte ist für 19 Gebiete erschienen.

Preis pro Blatt RM. 1,25

Die grüne Continental Straßenkarte

Die volkstümliche, billige Karte. Nicht nur für Kraftfahrer, sondern auch für Radler und Fußwanderer. 1:300 000. Mehrfarbiger, klarer Druck. Format gefalzt 11 × 18 cm. Erschienen in 54 Einzelblättern.

Preis pro Blatt RM. —,75

Für 1934 neu eingeteilt bei vergrößerter Ausdehnung zahlreicher Einzelkarten. Aber keine Preiserhöhung. Also noch leichter verkäuflich!

Lieferung nur durch folgende Groß-Auslieferungsstellen:

Richard Schwarz, Landkartenhandlung, Berlin W 8, Jägerstraße 61; Keyserische Buchhandlung, Erfurt, Anger 11; Schmorl & v. Seefeld Nachf., Hannover, Adolf-Hitler-Straße 14; Oscar Enoch, Hamburg 1, Schauenburger Straße 14; Kunstverlag Andelfinger, Inh. Richard Schöner, München 15, Goetheplatz 1; J. C. Hinrichs'sche Buchhandlung, Leipzig C 1, Grimmaische Straße 32; Reise- und Verkehrsverlag, Stuttgart, Gartenstraße 46; Gleumes & Co., Köln-Rh., Krebsgasse 5 (Industrie Hof). Ferner durch: Koehler & Volkmar A.-G. & Co., Barsortiment, Leipzig, und Koch, Neff & Oetinger G. m. b. H. & Co., Barsortiment, Stuttgart.

Durchs schöne

Sauerland, Siegerland, Wittgenstein:nur mit dem einz. großen Führer dieses Gebietes
Kneebusch, Sauerlandführermit 6 Karten, 7 Stadtplänen, 6 Rundschauplänen,
11 Aufrissen, 1 Verkehrskarte usw.

19. Auflage soeben erschienen!

In Ganzleinen geb. 2.85 RM

und mit der besten Wanderkarte:

Sauerlandkarte 1:50 000


in 14 Blättern. 5 bz. 6 Farbendruck, in goldgelb. Umschl.

1:50 000
Fünffarbendruck
mit plastischer Darstellung

1934 erschien Bl. 1 Hagen in 3. Auflage neu!

Jedes Blatt 1.35 RM; aufgezogen 3.30 RM

Bl. 1, 2 u. 8 auf Leinenpapier je 2.60 RM

Ebenso unterrichtet über das Sauerland: **Grimme,
Das Sauerland u. seine Bewohner**
In Ganzleinen 1.80 RM**Sauerland-Verlag, Iserlohn** 
E. G. m. b. H.

Kürzlich ist erschienen:

C. Opitz**Reise-Atlas
für den Auto- und
Eisenbahn-Verkehr**

Neubearbeitet von

A. Friedemann

Preis in Ganzln. geb. RM 12.-*)

Er enthält 75 große Karten im Maßstab 1:600 000 von Deutsch-
land, Österreich, der Tschechoslowakei und der Schweiz nebst
einem zeitgemäßen Ortsverzeichnis dieser Länder mit etwa
60 000 Namen. Alle Änderungen bis zur jüngsten Zeit haben
Berücksichtigung gefunden. Die Autostraßen sind ungemein
plastisch dargestellt.Alle Entfernungen zwischen den Orten sind angegeben oder
abzuzählen.*) Ein alter Atlas kann mit RM 5.— in Zahlung genommen
werden. Dadurch ermäßigt sich der Preis auf RM 9.—.Wir bitten sehr um tätige Verwendung. Der Absatz ist in
allen vier Ländern unbegrenzt. Prospekte mit Probekärtchen usw.
stehen in jeder Anzahl gern kostenlos zur Verfügung.

Günstigste Lieferungs-Bedingungen.

Leipzig C 1

**J. J. ARND****Badekur
des
Herzens**


Ein Reiseverführer

von

W. Bergengruen

3.20 steif brosch., in Ln. 4.50

Allen Daheimbleibenden wie allen denen, die die Vorfreuden ihrer Sommerreise voll auskosten möchten, sei dieser „Reiseverführer“ warm ans Herz gelegt! Er lehrt mit anderen Augen sehen, mit neuartigem Lebensgefühl den Genuß auch der kleinsten Reise voll auskosten. Immer wieder wird man überrascht durch die Buntheit der Einfälle, die Originalität des Schauens, die Leichtigkeit des Stils. Ein verregneter Sonntag, ein Abend, mit dem man nichts Rechtes anzufangen weiß, mit diesem Buche verträumt, macht eigene Erlebnisse wieder lebendig. Neue Pläne und Wünsche nehmen Gestalt an, bis ein glücklicher Seufzer die Lektüre beschließt: „Wenn ich doch erst wieder auf dem Bahnhof stünde!“

Prospektmaterial und Anzeigenmaterial auf Verlangen kostenlos! **BREITKOPF & HÄRTEL IN LEIPZIG**

REISEBÜCHER MEYERS

**Jetzt sofort
Lager ergänzen!**

Z

MEYERS REISEBÜCHER

sind seit Jahrzehnten bei allen, die wirklich zu reisen verstehen, als treue und zuverlässige Begleiter geschätzt. Sämtliche Bände sind auf Grund eigener Reiseerfahrungen der Schriftleitung unter Mitwirkung hervorragender Kenner der einzelnen Reisegebiete, der Verkehrsvereine, Behörden usw. bearbeitet. Jeder Band enthält eine Fülle übersichtlicher Karten u. Pläne in mehrfarbigem Druck.

Adria, Dalmatien, Kroatische Küste, Bosnien, Italienische Adriaküste, Albanien, Korfu. 310 Seiten 7.65 RM.

Allgäu, Bodensee, Bregenzer Wald, Schwäbische Alb, München, Stuttgart, Augsburg, Ulm. 3. Auflage. 302 Seiten 4.50 RM.

Arlberg, Allgauer und Lechtaler Alpen, Bregenzer Wald, Ferwallgruppe, Silvretta. 222 S. 3.70 RM.

Bayerischer und Böhmer Wald, Regensburg, Passau, Linz, Budweis, Pilsen. 5. Aufl. 220 S. 3.50 RM.

Berchtesgadner Land, Bad Reichenhall, Berchtesgaden, Salzburg. 68 Seiten 2.50 RM.

Der Bodensee, 88 Seiten 2 RM.

Bozen - Meran, Mendel, Ritten, Schlern, Passeier, Vinischgau. 80 Seiten 2.50 RM.

Donauland, Passau, Wien, Budapest, Wachau, Mühl- und Waldviertel, Semmering, Burgenland, Plattensee. 456 Seiten 5.85 RM.

Dresden, Sächs. Schweiz, Böhm. Schweiz, Östliches Erzgebirge, Böhm. Mittelgebirge, Prag. 12. Auflage. 322 Seiten 4 RM.

Erzgebirge, Vogtland und Nordwestböhmen. 3. Aufl. 298 S. 4 RM.

Franken und Nürnberg, Fichtelgebirge, Rhön, Steigerwald, Spessart. 5. Aufl. 312 S. 4.50 RM.

Die Fränkische Schweiz, Bayreuth, Bamberg und Erlangen. 78 Seiten 2 RM.

Grafschaft Glatz, Altvateregebirge, Eulengebirge, Heuscheuer, Adlergebirge, Zobten, Breslau. 168 Seiten 3.15 RM.

Hamburg und die Niederelbe. 104 Seiten 2.50 RM.

Der Harz, Kyffhäuser, Hildesheim. 25. Aufl. 324 Seiten 4.50 RM.

Der Hochtourist in den Ostalpen. Von Ludwig Purtscheller und Heinrich Heß begründet. 5. Auflage. 8 Bände. Sonderverzeichnis auf Verlangen.

Hohe Tauern, Glockner, Venediger, Defereggengebirge, Lienzer Dolomiten. 192 Seiten 3.70 RM.

Italien:

Norditalien, vom Brenner bis einschl. Rom. 12. Aufl. 676 S. 15 RM.

Süditalien, Sizilien, Korfu, Malta. 2. Aufl. 414 S. 13.50 RM.

Die Oberital. Seen, Turin, Mailand, Verona. 280 S. 7.20 RM.

Mailand. 68 Seiten 2.25 RM.

Rom und Umgebung. 230 Seiten 5.50 RM.

Venedig. 76 Seiten 2.25 RM.

Kopenhagen u. Umgebung, Insel Bornholm, Insel Mön. 86 S. 2 RM.

Lüneburger Heide, Bremen, Hannover. 64 Seiten 2 RM.

Mecklenburg, Schleswig-Holstein. 2. Aufl. 300 Seiten 3.60 RM.

Mittelmeer, Madeira, Kanarische Inseln. 5. Aufl. 398 Seiten 13.50 RM.

Mittenwaldbahn, Zugspitze, Garmisch-Partenkirchen, Innsbruck. 100 Seiten 2.50 RM.

München und Umgebung, 188 Seiten 2.70 RM.

Nordseeküste. 6. Auflage.

1. Band: Nordfriesland, Hamburg, Helgoland. 201 Seiten 3.15 RM.

2. Band: Ostfriesland, Bremen, Hamburg, Helgoland. 245 Seiten 3.15 RM.

Oberbayern und München, Augsburg, Innsbruck, Salzburg. 5. Auflage. 390 Seiten 5.20 RM.

Ostalpen

1. Band ist aufgeteilt in die Bände: „Arlberg“, „Mittenwaldbahn“ und „Ötztal und Stubai“.

2. Band: München, Chiemgau, Berchtesgaden, Salzkammergut, Hohe Tauern, Karnische Alpen. 13. Aufl. 440 Seiten 5.40 RM.

3. Band: Dolomiten, Bozen, Meran, Ortler. 14. Aufl. 424 Seiten 8.10 RM.

4. Band: Österreich. Alpen östl. der Tauernbahn. 8. Aufl. 538 S. 6.75 RM.

Ostpreußen, Danzig, Memelgebiet. 2. Auflage erscheint im Mai 1934 etwa 4.— RM.

Ostseeküste s. Mecklenburg, Pommern, Ostpreußen.

Ötztal und Stubai, Ötztaler und Stubaier Alpen, Innsbruck. 178 Seiten 3.70 RM.

Pommern, Seebäder, Rügen, Bornholm. 3. Aufl. 284 Seiten 3.40 RM.

Die Provence, Unteres Rhonetal, Grenoble, Pelvoux-Gruppe, Niedere Languedoc. 156 Seiten 5.40 RM.

Der Rhein, von Mainz bis Düsseldorf. 14. Aufl. 351 Seiten 6.30 RM.

Riesengebirge, Isergebirge, Breslau. 21. Aufl. 234 Seiten 3.15 RM.

Die Riviera, von Livorno bis Marseille, Korsika. 11. A. 272 S. 10.80 RM.

Sächs. Schweiz siehe Dresden.

Schwarzwald, Odenwald, Heidelberg. 17. Aufl. 314 Seiten 4.95 RM.

Schweiz. Große Ausg. 23./24. Aufl. I: Zentralschweiz, vom Bodensee zum St. Gotthard. 268 Seiten 5 RM.

II: Berner Oberland und Wallis. 278 Seiten 4.50 RM.

III: Westschweiz. 176 S. 4.50 RM.

IV: Graubünden. 218 S. 4.50 RM.

Die Schweiz in vier Wochen 338 Seiten 7.20 RM.

Thüringer Wald, Thür. Vogtland. 26. Auflage. 316 Seiten 4 RM.

Weimarer Land mit Jena, Erfurt, Ilmenau, Naumburg, Halle, Kyffhäuser. 144 Seiten 2 RM.

Weserland, Die Oberweser bis zur Porta Westfalica, Südlich: Teutoburger Wald, Kassel, Hannover. 120 Seiten 2.50 RM.

Die Westböhmisches Bäder Karlsbad, Franzensbad, Marienbad. 60 Seiten 2.50 RM.

Wien und Umgebung. 272 Seiten 4 RM.

Meyers Luftreiseführer „Mitteleuropa“. Unter Mitwirkung der Deutschen Luft Hansa A.G. 89. 556 Seiten. Mit 83 Streckenkarten u. 1 Luftverkehrsplan. 15 RM.

BIBLIOGRAPHISCHES INSTITUT AG. LEIPZIG

Für die Sommer- und Reisezeit Bücher der deutschen Landschaften

BODENSEE:

Alice Berend / Der Kapitän vom Bodensee
Roman. Mit 15 Zeichnungen von B. F. Dolbin
Kartoniert 3.50, Leinen 4.80 RM

SCHWARZWALD:

Otto Flake / Hortense
oder Die Rückkehr nach Baden-Baden
Roman. Geheftet 4.—, kartoniert 4.80, Leinen 5.80 RM

René Schickele / Himmlische Landschaft
Mit 29 Zeichnungen von Hans Weid. Geh. 3.—,
kartoniert 3.80, Leinen 5.— RM

MARK BRANDENBURG:

Theodor Fontane / Der Stechlin
Roman. 87. Tausend. Leinen 3.15 RM

SÜDDEUTSCHLAND

Hermann Hesse / Kleine Welt
Sieben Erzählungen. Geh. 5.—, kart. 5.75, Leinen 7.50 RM

Hermann Hesse / Hermann Lauscher
Mit 25 Zeichnungen von Gunther Böhmer
Geh. 2.75, kart. 3.75, Leinen 4.80 RM

FRANKEN:

Hermann Hesse / Die Nürnberger Reise
20. Auflage. Mit einer Titel vignette von Hans Weid
Geh. 2.—, geb. und in bunter Kassette 3.60 RM

WASSERKANTE:

Heinrich Hauser / Die letzten Segelschiffe
Mit 29 Abbildungen nach Aufnahmen des Verfassers,
einer Trek-Karte und Schiffsplänen. 16. Auflage
Kartoniert 4.05, Leinen 4.95 RM

Manfred Hausmann

Abel mit der Mundharmonika
Roman. 56. Auflage. Mit vier Zeichnungen, Schiffsplan
und Seekarte von Walter Müller. Geheftet 3.—,
kartoniert 3.80, Leinen 5.—

Thomas Mann / Buddenbrooks

Verfall einer Familie
Gesamtauflage 1 165 000. Leinen 2.85 RM

AUS DER HEIDE:

Manfred Hausmann / Salut gen Himmel
Roman. 12. Auflage. Geheftet 4.50,
kart. 4.95, Leinen 6.30 RM

S. Fischer-Bücherei / Die Bücherei der guten Erzählung

Jeder Band, 100—140 Seiten stark, in Leinen **1.50** RM

Karl Böttner / Felix und Felicia
Eine Sommergeschichte
Joseph Conrad / Das Herz der Finsternis
Erzählung
David Garnett / Die Heuschrecken kommen
Geschichte eines Rekordflugs
Jean Giono / Der Berg der Stummen
Roman
Hermann Hesse / Schön ist die Jugend
Zwei Erzählungen

Kurt Heuser / Buschkrieg
Drei Novellen
Friedrich Heydenau / Auf der Wolf
Erzählung
Bernhard Kellermann / Jangstsekiang
Erzählung
Thomas Mann / Tonio Kröger
Novelle
Siegfried Trebitsch / Die Rache ist mein
Zwei Erzählungen

Sonderangebot Bestellzettel

S. FISCHER VERLAG / BERLIN



**Für Flugzeug-, Luftschiff-, Auto- und Schiffs-Reisen
sind**

Flemmings Generalkarten

aller Länder der Erde

**gern gesehene Begleiter, denn sie leisten bei der
Orientierung vortreffliche Dienste.**

Versenden Sie mein Verzeichnis



Verlag Georg Westermann, Braunschweig



In unserem Kommissionsverlag erscheint im April:

Führer für Mittelmeerfahrten und Reisen nach den Kanarischen Inseln

herausgegeben

auf Anregung der Deutschen Afrika-Linie unter
Mitwirkung von „Meyers Reisebüchern“

Dritte Auflage 1934

8°. 180 Seiten mit 14 Karten und 20 Plänen

Preis in Leinen (Dermatoid) RM 2.50

Diese dritte Auflage ist gegen die zweite nur wenig verändert. Ein großer Teil des Textes sowie der Karten und Pläne ist wiederum von „Meyers Reisebüchern“ zur Verfügung gestellt worden. Bei der Auswahl der in dem Führer behandelten Gegenstände bildeten Programme und Fahrpläne der Ferienreisen der Deutschen Afrika-Linie die Grundlagen. In erster Linie will das Buch den Teilnehmern an diesen Reisen ein Führer und Berater sein, doch ist es deshalb für jene, die andere Reisegelegenheiten nach dem westlichen Mittelmeer, Ägypten und den Kanarischen Inseln benutzen, nicht weniger nützlich. Die Angaben über Preise, Hotels, Verkehrsmittel usw. sind auf Grund zuverlässig erscheinender Quellen mit aller Sorgfalt gemacht worden.

Friederichsen, de Gruyter & Co. G. m. b. H.
Hamburg I

DIE ZEITSCHRIFT

DEUTSCHLAND

ist die neue große Monatsschrift für Reise und Verkehr.

Sie erschließt dem Deutschen alle Gegenden der Heimat

Sie wirbt im Ausland für den Besuch Deutschlands und belebt durch
Hebung des Fremdenverkehrs die deutsche Wirtschaft

Sie pflegt den gesamten neuzeitlichen Verkehr: Auto, Flugzeug, Eisen-
bahn; Wandern und Sport finden gebührende Berücksichtigung.

Dem deutschen Buchhandel gewähren wir hohen Rabatt.

Herausgeber: Reichsausschuß für Fremdenverkehr. Auflage: zunächst 40000, davon
10000 deutsch, 20000 englisch, 10000 spanisch. Einzelpreis: RM 1.—; vierteljährlich RM 3.—.

Format: 25 × 35 cm. Vielfarbiger Offset-Umschlag. Umfang: 4 Bogen in Kunstdruck.

Prospekt in Originalformat mit Titelbild, vierseitig, auch als Plakat verwendbar, stellen wir
in beschränkter Anzahl zur Verfügung.

VERKEHRSVERLAG DEUTSCHLAND GMBH., BERLIN W 9



BZ-Karten

Maßstab 1:250 000, sind übersichtlich und zuverlässig; sie zeigen in bunten Farben die Straßen nach Güte und Wichtigkeit unterschieden, und mit fast plastischer Deutlichkeit auch Wälder, Höhen, Flüsse und Orte. Auf allen Blättern Durchfahrt-Pläne für Städte. Jedes Blatt kostet 90 Pf.

BZ-Übersichtskarte „Deutschland und Nachbar-Gebiete“ zeigt das große Netz der Auto-Straßen mit Entfernungen, Flüssen und Gebirgen 1.80 M

BZ-Sonderkarten für Großstädte
 „Groß-Berlin“ (Durchfahrten und Umfahrten) 90 Pf.
 „100 km um Berlin“ 1.80 M • „100 km um Hamburg“ 1.80 M
 „Märkische Gewässer“, für alle Boot-Arten 1.80 M

Jetzt wächst das Heer der Krafffahrer gewaltig an: im Februar dieses Jahres wurden doppelt soviel Personen-Autos zugelassen wie im vorigen Jahre!

Jetzt brauchen Autofahrer, Motorradfahrer, Radler überall BZ-Karten

Jetzt machen wir in unsern Zeitungen, Zeitschriften und an wichtigen Plätzen wir eine gute Propaganda

Jetzt nutzen Sie die Zeit! Ergänzen Sie gleich Ihre Bestände!



BZ-Sonderkarten für die Reise
 Von beliebten Reise-Gebieten des BZ-Sonderkarten besonders großen Maßstabs, die für Auto-, Kurgäste und Wanderer bestimmt sind und die auch Wanderwege und Aussichtspunkte enthalten:
 Harz und Kyffhäuser 1.80 M • Sächsisch-Schweiz 1.80 M
 Thüringer Wald 1.80 M
 Erzgebirge und Böhmisches Erzgebirge 1.80 M • Schwäbische u. a. Reisen

das Heer der Krafffahrer gewaltig an: im Februar dieses Jahres wurden doppelt soviel Personen-Autos zugelassen wie im vorigen Jahre!

Autofahrer, Motorradfahrer, Radler überall BZ-Karten

wir in unsern Zeitungen, Zeitschriften und an wichtigen Plätzen wir eine gute Propaganda

die Zeit! Ergänzen Sie gleich Ihre Bestände!



BZ-Sonderkarten für die Reise
 Von beliebten Reise-Gebieten des BZ-Sonderkarten besonders großen Maßstabs, die für Auto-, Kurgäste und Wanderer bestimmt sind und die auch Wanderwege und Aussichtspunkte enthalten:
 Harz und Kyffhäuser 1.80 M • Sächsisch-Schweiz 1.80 M
 Thüringer Wald 1.80 M
 Erzgebirge und Böhmisches Erzgebirge 1.80 M • Schwäbische u. a. Reisen



BZ-Atlas

von Deutschland für Auto- und Motorradfahrer

Seine vielen Vorzüge: 64 große Karten-Seiten • Übersichtlichstes Straßen-Netz • Fernverkehr-Straßen mit amtlichen Nummern • Mehrfarbige Stadtpläne • Plastisches Landschafts-Bild • Kur- und Bade-Orte sowie verkehrswichtige Punkte sind hervorgehoben • Handlich gefaltet für die Tasche

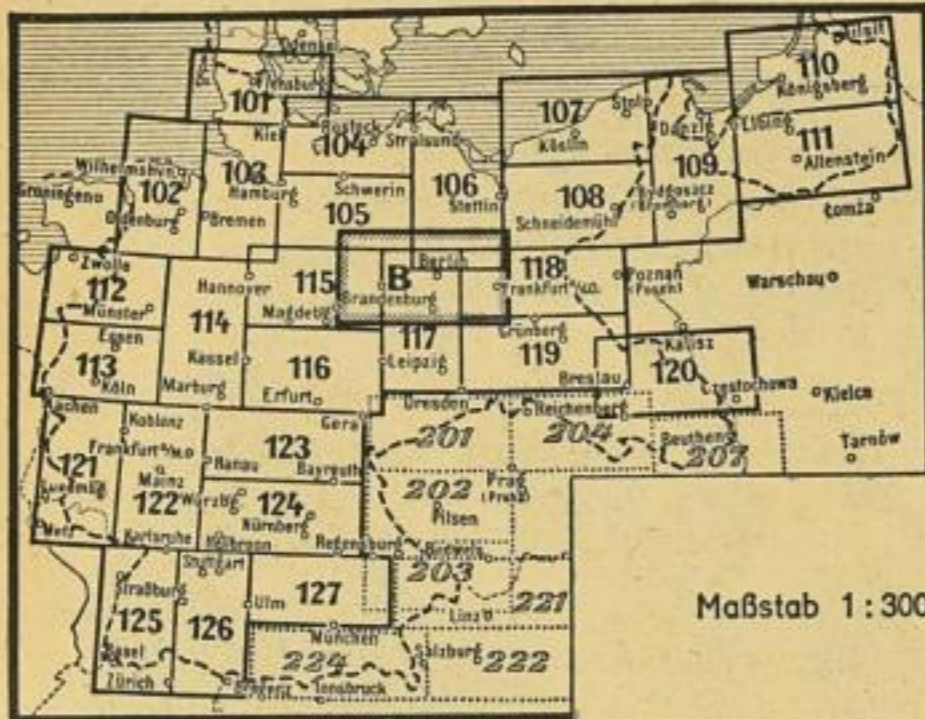
Außergewöhnlich billig 3.80 M

Ullstein A.-G., Berlin

FREYTAG & BERNDT'S NEUE AUTOKARTE DES DEUTSCHEN REICHES

in zweiteiliger Faltung

Blattpreis 90 Pfg.



Maßstab 1 : 300 000

Bisher gelangten zur Ausgabe:

- | | |
|---|------------------------------|
| 105 Hamburg-Schwerin-Perleberg | 116 Kassel-Erfurt-Leipzig |
| 106 Berlin-Stettin-Rügen | 117 Berlin-Leipzig-Dresden |
| 115 Hannover-Braunschweig-Magdeburg-Brandenburg | 118 Dresden-Grünberg-Breslau |
| | B Berlin-Umgebung |

Im Laufe des Frühjahrs erscheinen:

- | | |
|--|--------------------------------------|
| 114 Minden-Hannover-Kassel | 125 Karlsruhe-Straßburg-Basel-Zürich |
| 122 Marburg-Koblenz-Frankfurt a.M.-Karlsruhe | 126 Stuttgart-Zürich-Bregenz |
| 123 Hanau-Gera-Bayreuth | 127 Regensburg-Ulm-München |
| 124 Heilbronn-Würzburg-Nürnberg | |

Anschlußblätter Österreich (Sonderausgabe 221, 222, 224) — Tschechoslowakische Republik (Sonderausgabe 201, 202, 203, 204, 207) je RM 1.75

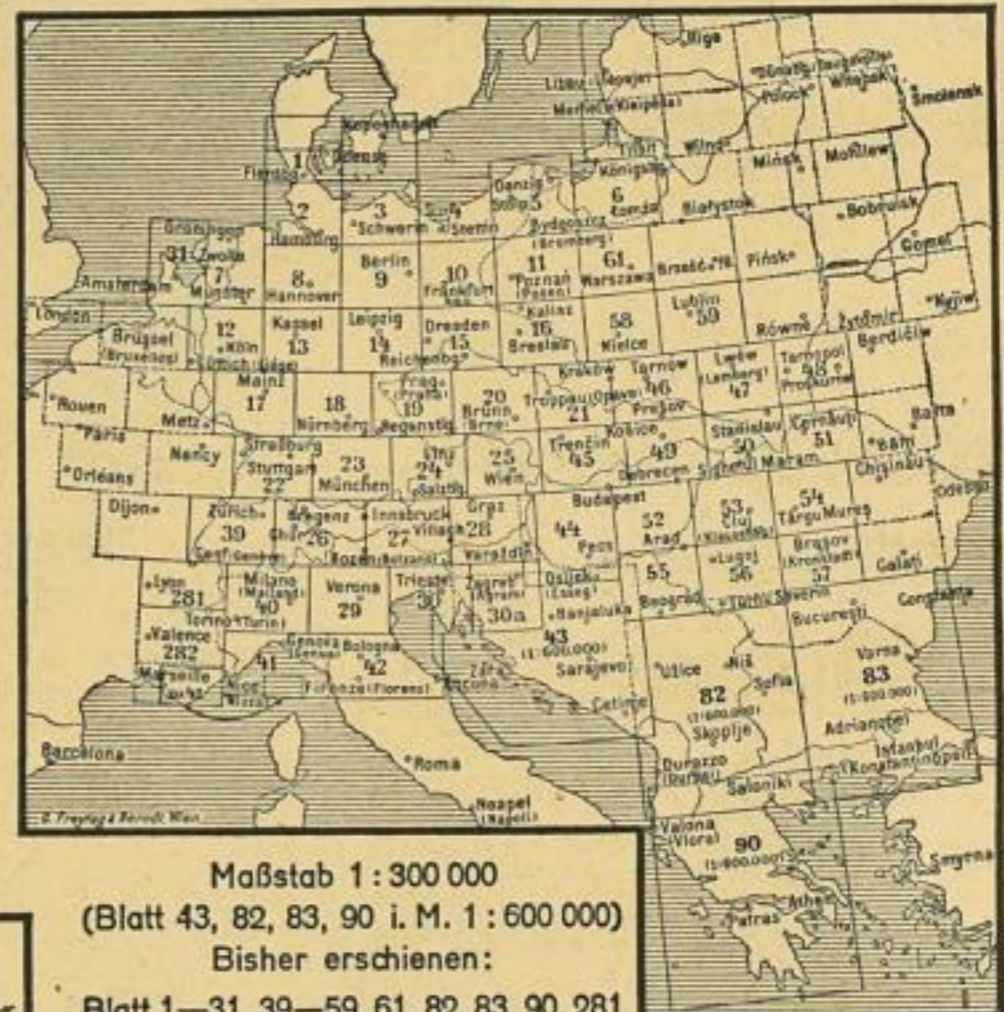
Für Alpenwanderungen



Preis: Blatt 1—3, 7—10, 13, 18—21, 24, 27, 29 je RM 1.75, Blatt 4—6 je RM 1.50
Blatt 11, 12, 14—17, 22, 23, 25, 26, 28, 30—38 je RM 2.25

Touristenkarte des Bayrischen- u. Böhmerwaldes
1:200 000, RM 1.90

Das große Kartenwerk für ganz Mittel-Europa und den Balkan FREYTAG & BERNDT'S AUTO-STRASSENKARTEN



Maßstab 1 : 300 000
(Blatt 43, 82, 83, 90 i. M. 1 : 600 000)
Bisher erschienen:
Blatt 1—31, 39—59, 61, 82, 83, 90, 281

Große Blätter je RM 1.75

Die im Maßstab 1:600 000 gehaltenen Blätter (43, 82, 83, 90) je RM 2.25

AUTOROUTEN (FERNSTRASSEN) - KARTE
von Mittel-Europa 1:2 Millionen RM 2.25

Verzeichnis von Freytag & Berndt's Hand- und Reisekarten, Artaria's Alpen- und Reiseführer
Übersichtsnetze zu Freytag & Berndt's Auto-karten — Touristen-Wanderkarten

Ⓩ Ⓩ bitten zu verlangen!

Kartographische Anstalt G. Freytag & Berndt, A.-G., Wien VII
ALLEINVERTRIEB für das Deutsche Reich: **GRIEBEN-VERLAG, BERLIN W 35**

DIE HOCHSTRASSEN DER ALPEN

2., ergänzte Auflage
Von Kurt Mair
Innsbruck

Ein Automobillführer für das
gesamte Alpengebiet

Bd. I. Alpengebiet Österreichs mit
Oberbayern, Italien östlich der
Schweiz.

410 S., 213 Abb., 50 Strecken- u.
2 Übersichtskart. Ganzl. M. 10.80

Bd. II. Alpengebiet d. Schweiz die Pässe
Frankreichs, Italien. Pässe.

306 S., 206 Abb., 32 Strecken- u.
2 Übersichtskart. Ganzl. M. 9.—

„Dieses Werk ist das Beste, das
seit Jahr und Tag über die Alpen-
straßen veröffentlicht worden ist.“
(Allgem. Automob. Ztg.)

R. C. Schmidt & Co. Berlin W 62
Verlagsbuchhandlg. Lutherstr. 14

**Geologisches Wanderbuch für die
bayrischen Alpen.** Von Prof. Dr. Karl Boden,
Universität München. 464 Seiten. 59 Abbildungen.
Geh. RM 15.70, Lw. RM 17.50

**Geologisches Wanderbuch durch das
Vulkangebiet des Laacher Sees in
der Eifel.** Von Dr. Wilhelm Ahrens, Geologe
an der Preuß. Geolog. Landesanstalt. 95 Seiten.
16 Abbildungen. Geh. RM 5.—, Lw. RM 5.85

**Geologisches Wanderbuch für den
niederrheinisch-westfälischen In-
dustriebezirk.** Von Bergrat Prof. Dr. R. Bärt-
ling. 2., neubearb. u. verm. Auflage. 122 Ab-
bildungen. 467 Seiten. Geh. RM 13.50, Lw. RM 15.10

**Geologisches Wanderbuch für den
Regierungsbezirk Magdeburg.** Von
Bergrat Prof. Dr. Fr. Wiegers. Mit 75 Abbildungen.
304 Seiten. Geh. RM 6.75, Lw. RM 8.10

**Geologisches Wanderbuch für die
Umgegend von Berlin.** Von Bergrat Prof.
Dr. Fr. Wiegers. Mit 54 Abbildungen. 168 Seiten.
Geh. RM 3.15, Lw. RM 4.60

**Geologisches Wanderbuch für den
Thüringer Wald.** Von Prof. Dr. H. Franke.
Mit 23 Abbildungen. 204 Seiten. Geh. RM 4.20,
Lw. RM 5.60

Vorzugsrabatt siehe [Z]

Ferdinand Enke / Stuttgart-W

Wilhelm Raabe in neuen wohlfeilen Ausgaben (mit farbigen Umschlägen)

Die Leute aus dem Walde

Vollausgabe. In Ganzleinen gebunden RM 2.85.

Zwei Söhne eines Forstaußsehers gelangen nach harter Jugend in wilder Waldbensamkeit unter die Menschen.
Der tatkräftigere Ältere bahnt sich in der neuen Welt allein seinen Weg. Der Jüngere wird in der deutschen
Heimat von gütigen Menschen geleitet. Aber beider Leben aber walten die ewigen Sterne und lenken die
Brüder zur Erfüllung ihres Schicksals.

Die Akten des Vogelsangs

Ein Prachtbändchen mit zahlreichen Illustrationen von Ottomar Starke (Mitgl. d. K. f.
D. K.) In Ganzleinen gebunden RM 2.85.

Raabes Meisterwerk in einer typographisch und künstlerisch vollendeten Ausstattung wird alte Raabeverehrer
erfreuen und neue werden.

Meisternovellen

(Das letzte Recht — Else v. d. Lanne — Wer kann es wenden — Junker von Denow).
Illustrierte Ausgabe. In Ganzleinen gebunden RM 2.85.

Bier der schönsten Novellen Wilhelm Raabes sind hier in einem gefälligen, mit hübschen Zeichnungen aus-
gestatteten Bändchen vereinigt. Gerade seine historischen Novellen mögen dem Dichter neben seiner alten
Gemeinde neue Freunde gewinnen.

Ein Frühling In Ganzleinen gebunden RM 3.60.

Ein jugendgrünes, jugendfrisches und liebenswürdiges Buch, erzählt dieser Roman des Dichters von Frühlings-
stürmen, die das Liebesglück zweier jugendlicher Herzen gefährden, bis der fremde Irrsinn wieder verschwindet
und ihr ruhiger Sommer beginnt. In die ersten Geschehnisse spielen viele lustige und komische Vorgänge hinein.

Der heilige Horn In Ganzleinen gebunden RM 3.60.

In keiner seiner Erzählungen hat der Dichter seiner erfindenden Phantasie einen so freien Spielraum vergönnt wie in dieser. Die Fülle der Gestalten aus
verschiedenen Nationen, Stämmen und Ständen, die Abenteuerlichkeit der Schicksale, der Reichtum der Geschehnisse, in denen die politischen und religiösen
Zeitgegenstände sich spiegeln, geben ein volles farbiges Bild der Zeit.



Wenn wirklich jemand Ernst machen will mit dem Versuch, von nun an bloß noch deutsche Dichter zu
lesen, so hat er an Raabe einen unverfälschten Schatz. Wie sind seine Bücher so schön und reich und
oft fast wie vor Fülle, wie deutsch sind sie! (H. Hesse.) [Z]

Verlagsanstalt Hermann Klemm · Aktiengesellschaft · Berlin-Grünwald



Die Straßenkartenfachleute sind sich darüber einig:

Nur langjährige Erfahrung sichert die Herausgabe vorzüglicher Straßenkarten!

Der Jro-Verlag München Carl Kremling bietet folgendes von langjährigen Praktikern bearbeitetes, erprobtes Straßenkarten- und Autoführermaterial:

Jro-Straßenkarten 1:250000

A. Anschließende Blätter:

Nr. 1 Blatt München	gef. 2.25, aufgez. 4.50
Nr. 2 Blatt Stuttgart	gef. 2.25, aufgez. 4.50
Nr. 3 Blatt Straßburg	gef. 2.25, aufgez. 4.50
Nr. 4 Blatt Nürnberg	gef. 2.25, aufgez. 4.50
Nr. 5 Blatt Frankfurt	gef. 2.25, aufgez. 4.50
Nr. 6 Blatt Trier	gef. 2.25, aufgez. 4.50
Nr. 7 Blatt Breslau	gef. 2.25, aufgez. 4.50
Nr. 8 Blatt Dresden	gef. 2.25, aufgez. 4.50
Nr. 9 Blatt Leipzig	gef. 2.25, aufgez. 4.50
Nr. 10 Blatt Kassel	gef. 2.25, aufgez. 4.50
Nr. 11 Blatt Köln	gef. 2.25, aufgez. 4.50
Nr. 14 Blatt Stettin	gef. 2.25, aufgez. 4.50
Nr. 15 Blatt Berlin	gef. 2.25, aufgez. 4.50
Nr. 16 Blatt Hamburg-Hannover	gef. 2.25, aufgez. 4.50
Nr. 17 Blatt Holland	gef. 2.50, aufgez. 5.50

B. Sonderblätter:

Nr. 20 Sonderblatt Schwaben	gef. 2.50, aufgez. 5.—
Nr. 21 Sonderblatt Württemberg-Baden	gef. 2.50, aufgez. 5.—
Nr. 22 Sonderblatt Nürnberg u. Umgeb.	gef. 2.50, aufgez. 5.—
Nr. 23 Sonderblatt Pfalz	gef. 2.50, aufgez. 5.—
Nr. 24 Sonderblatt Rheinprovinz	gef. 2.50, aufgez. 5.—
Nr. 25 Sonderblatt Westfalen	gef. 2.50, aufgez. 5.—
Nr. 26 Sonderblatt Hannover-Harz	gef. 2.50, aufgez. 5.—
Nr. 27 Sonderblatt Thüringen	gef. 2.50, aufgez. 5.—
Nr. 28 Sonderblatt Sachsen	gef. 2.50, aufgez. 5.—
Nr. 29 Sonderblatt Berlin u. Umgebung	gef. 2.50, aufgez. 5.—
Nr. 30 Sonderblatt Mecklenbg.-Pommern	gef. 2.50, aufgez. 5.—
Nr. 31 Sonderblatt Schleswig-Holstein	gef. 2.50, aufgez. 5.—
Nr. 32 Sonderblatt Bremen	gef. 2.50, aufgez. 5.—
Nr. 33 Sonderblatt Provinz Sachsen	gef. 2.50, aufgez. 5.—
Nr. 34 Sonderblatt Regensburg	gef. 2.50, aufgez. 5.—
Nr. 40 Sonderblatt Stuttgart	gef. 1.—, Papyr. 2.—

Jro-Straßenkarte 1:500000

Nr. 51 Nordwest-Deutschland	gef. 3.50, aufgez. 7.—
Nr. 52 Nord- u. Mitteleuropa	gef. 3.50, aufgez. 7.—
Nr. 53 Nordost-Deutschland	gef. 3.50, aufgez. 7.—
Nr. 54 Mittel- u. Süddeutschland	gef. 3.50, aufgez. 7.—
Nr. 55 Süddeutschland	gef. 3.50, aufgez. 7.—
Nr. 56 Schweiz u. Zufahrtsgebiete	gef. 3.—, aufgez. 6.—
Nr. 57 Ostalpen	gef. 3.—, aufgez. 6.—
Nr. 58 Bayern u. angrenzende Gebiete	gef. 2.50, aufgez. 5.50
Nr. 59 Tiroler Alpen	gef. 1.80, Papyr. 3.50
Nr. 60 Der Rhein	gef. 2.50, aufgez. 5.—

Jro-Straßenkarten 1:1200000

Nr. 80 Deutschland u. angrenz. Staaten	gef. 2.50, aufgez. 5.—
Nr. 81 Alpen u. angrenzende Gebiete	gef. 2.50, aufgez. 5.—
Nr. 82 Italien	gef. 3.—, aufgez. 6.—

Jro-Straßenkarten 1:150000

Nr. 90 München und Umgebung	gef. 1.50, aufgez. 3.—
---------------------------------------	------------------------

Jro-Fernstraßenkarten 1:500000

Nr. 61 Nördliches Deutschland	gef. 1.50, aufgez. 4.—
Nr. 62 Mitteleuropa, Westl. Teil	gef. 1.50, aufgez. 4.—
Nr. 63 Mitteleuropa	gef. 1.50, aufgez. 4.—
Nr. 64 Mitteleuropa, Östlicher Teil	gef. 1.50, aufgez. 4.—
Nr. 65 Süddeutschland, Nördlicher Teil	gef. 1.50, aufgez. 4.—
Nr. 66 Süddeutschland, Südlicher Teil	gef. 1.50, aufgez. 4.—
Nr. 67 Weitere Umgebung Berlins	gef. 1.50, aufgez. 4.—
Nr. 68 Nordöstliches Deutschland	gef. 2.50, aufgez. 5.—

Jro-Tourenkarten 1:250000

Nr. 91 Oberbayern	gef. 1.30, aufgez. 3.—
Nr. 92 Schwarzwald	gef. 1.50, Papyr. 3.—

Jro-Straßenatlanten

Deutsches Reich u. angrenzendes Ausland	geb. 8.—
Mitteleuropa	geb. 6.—

Jro-Kraftfahreratlanten

Deutschland u. Auslandsgebiete 1:500000	brosch. 4.—
Norddeutschland 1:250000	brosch. 3.—
Mitteleuropa-West 1:250000	brosch. 3.—
Mitteleuropa-Ost 1:250000	brosch. 3.—
Süddeutschland 1:250000	brosch. 3.—

Jro-Straßenführer

Östliche Alpen	geb. 6.—
Westliche Alpen	geb. 10.—
Dalmatien	geb. 8.—

Jro-Autoführer

Deutschland, Band I (Norddeutschd.)	brosch. 4.80, geb. 6.80
Band II (Mitteld.-West)	brosch. 4.80, geb. 6.80
Band III (Mitteld.-Ost)	brosch. 4.80, geb. 6.80
Band IV (Süddeutschland)	brosch. 4.80, geb. 6.80
Die Bände I-IV mit internation. Anhang Schweiz	geb. je 8.—
Italien	geb. 6.—
Sonderband Schweiz, Norditalien, Riviera	geb. 4.—
Sonderband Österreich	geb. 4.—
Sonderband Südtirol, Dolomiten, Gardasee, Venedig	geb. 4.—

Jro-Tourenbücher

Südbayern	geb. 3.—
München u. Umgebung	brosch. 1.—, geb. 1.50

Jro-Organisationskarten 1:1000000

Nr. 100 Deutschland (vierfb.)	gef. 3.50, aufg. 7.—, m. Stäben 9.—
Nr. 121 Kleine Jro-Eisenbahnkarte von Bayern	gef. —40

Jro-Reise- u. Verkehrskarten 1:1000000

Nr. 101 D. Deutsche Reich (vielf.)	gef. 4.—, aufg. 7.50, m. Stäben 9.50
--	--------------------------------------

Jro-Organisations-, Reise- und Verkehrskarten 1:500000

Nr. 110 Nordwest-Deutschl.	gef. 2.50, aufg. 6.—, m. Stäben 8.—
Nr. 112 Nord- u. Mitteldtschl.	gef. 2.50, aufg. 6.—, m. Stäben 8.—
Nr. 113 Nordost-Deutschland	gef. 2.50, aufg. 6.—, m. Stäben 8.—
Nr. 114 Mittel- u. Süddeutschl.	gef. 2.50, aufg. 6.—, m. Stäben 8.—
Nr. 115 Süddeutschland	gef. 2.50, aufg. 6.—, m. Stäben 8.—
Nr. 118 Bayern	gef. 1.50, aufg. 4.50, m. Stäben 6.50

JRO-VERLAG MÜNCHEN CARL KREMLING

München 2 NW, Karlstraße 51-53; Fernruf 51715, 51437; Telegrammadresse Jro 51715

Zur Landschaft das Buch

Viele der schönsten deutschen und fremden Landschaften haben ihre dichterische Verklärung in Meisterwerken unserer Literatur gefunden, die dort spielen und das Wesen des Landes tiefer erleben lassen. Für die Reisezeit stelle ich eine Auswahl zusammen, deren Gruppen auch einzeln zu beziehen sind. Für Reise, Urlaub und Wanderungen sind diese billigen Bücher die besten Begleiter.

Aus Reclams Universal-Bibliothek:

Oberbayern

- Ad. Gerhard: Die Hand Gottes (Murnau-Oberammergau)
- W. Jensen: Sonnenblut (Chiemsee)

Schwarzwald

- Sch. Hansjakob: Der Theodor (Kinzigtal)
- H. Villinger: Der Nachkömmling, Die erste Schuld

Thüringen und Harz

- Otto Ludwig: Die Heiterkeit und ihr Widerspiel — Zwischen Himmel und Erde (Eisfeld, Werratal)
- A. Trinius: Tauwind und andere Thüringer Geschichten (Westthüringen)
- L. Bäte: Gang ins Gestern (Göttingen und Niedersachsen)
- W. Hochgrebe: Im Jagdrevier (Harz)

Nordsee und Ostsee

- Th. Mügge: Der Vogt von Sylt
- Th. Storm: Bötter Basch (Süsum) — Der Schimmelreiter (Nordfriesland)
- J. Brinckman: Kasper-Ohm un id (Rostock)
- M. Drever: Das Riesenspielzeug (Ostsee)
- A. Wilbrandt: Der Lotsenkommandeur (Warnemünde)

Riesengebirge

- H. Stehr: Der Schindelmacher
- G. Weymar-Hey: Enoch Arden im Riesengebirge

Schweiz

- A. Suggenberger: Der Glückfinder
- G. Keller: Züricher Novellen — Die Leute von Seldwyla
- R. J. Lang: Der Lorbeerkranz
- E. F. Meyer: Jürg Jenatsch (Graubünden—Engadin)
- E. Sahn: Stephan der Schmied

Italien und Griechenland

- Joh. Boldt: Pilgerfahrt (Florenz)
- F. Gregorovius: Die Insel Capri
- E. F. Meyer: Die Versuchung des Pescara (Lombardien)
- H. v. Hofmannsthal: Wege und Begegnungen (Griechenland und Italien)
- J. Ponten: Aus griechischer Landschaft

Reclams Universal-Bibliothek
bietet die beste billige Reiselektüre!

Philipp Reclam jun., Verlag, Leipzig **Z**

Sie die Reise nach Bayern

Mehr noch als in früheren Jahren wird Bayern heuer das Reiseziel vieler Hunderttausende sein. Es wird sich deshalb auch die Nachfrage nach guten bayerischen Büchern entsprechend steigern. Somit liegt es in Ihrem eigenen Interesse, folgende Bücher unseres Verlages vorrätig zu halten und auszustellen:

Bayerisches ABC

Ein lustiges Lehr- und Übungsbuch der bayerischen Sprache und des bayerischen Humors. Herausgegeben unter Mitarbeit von 17 der besten bayerischen Heimatschriftsteller. Mit 100 lustigen Bildern bekannter Münchner Künstler.

Preis in Leinen gebunden RM 4.80, kartoniert RM 3.60

Weiß Ferdl guat troffa!

Eine lustige Schilderung des Lebens und Werdeganges und der Filmlaufbahn dieses echten Münchner Humoristen. Mit 75 ausgewählten Photographien und vielen anderen Bildern.

Preis in Leinen gebunden RM 4.50, kartoniert RM 3.—

Im Königreich Dachau

Von Fritz Scholl

Eine humorvolle Schilderung des urkräftigen Dachauer Menschen Schlages mit seinen Sitten und Gebräuchen und seiner rauhen aber herzlichen Sprache. Mit vielen originellen Zeichnungen von H. Stockmann.

Preis in Leinen gebunden RM 2.80, kartoniert RM 2.—

Die Ludwige von Bayern

Von Henry Channon

Eine fesselnde Darstellung des tragischen Schicksals der drei kunstliebenden bayerischen Könige Ludwig I., Ludwig II. und Ludwig III. mit all ihren Größen und all ihren Schwächen. Mit 12 ganzseitigen Bildtafeln.

Preis in Leinen gebunden RM 4.80, kartoniert RM 3.60

Die Dame mit dem Samtvisier

Von H. W. Geißler

Diesem spannenden Roman, der das vielbewegte Leben einer bayerischen Herzogin aus der Zeit Friedrichs d. Gr. behandelt, liegt als geschichtliche Handlung die Abtretung des bayerischen Innviertels, der Heimat Adolf Hitlers, an Österreich zugrunde.

Preis in Leinen gebunden RM 4.80, kartoniert RM 3.60

Prospekte und Plakate liefern wir kostenlos!

Z Vorzugsangebot! **Z**

**H. Sugendubel, Verlag
München 2, C 1**

Buchverlag Erich Spandel, Nürnberg 2

Ⓩ

Soeben erschien:

144 Ausflüge und Wanderungen in die Fränkische Schweiz, Steigerwald, Altmühltal, Oberpfälzer Jura, Bamberger Land, Sichelgebirge, Steintwald
 „Heimatsführer der Nürnberger Zeitung“ 3. Teil
 256 Seiten, reich bebildert, broschiert RM 1.20
 Zusammenge stellt in unserem Auftrag von dem bekannten Heimatschriftsteller August Sieghardt
 Vorzugsangebot siehe Bestellzettel
 Auslieferung durch Carl Fr. Fleischer, Leipzig

Buchverlag Erich Spandel, Nürnberg 2

Soeben erschien:

August Sieghardt

„Nordbayerische Burgen u. Schlösser“

198 Seiten. 40 Bildtafeln. Ganzleinen RM 4.20
 In diesem vornehm ausgestattetem, auf holzfreiem Papier gedruckten Werk gibt der auf dem Gebiete der nordbayerischen Heimatforschung seit Jahrzehnten rühmlichst bekannte Verfasser zum ersten Male einen in Buchform erschienenen Ausschnitt aus dem Reichtum der fränkischen und oberpfälzischen Burgen und Schlösser.

Ⓩ Vorzugsangebot siehe Bestellzettel Ⓩ
 Auslieferung durch Carl Fr. Fleischer, Leipzig

Meinholds

Wanderbücher und Wanderkarten

Bevorzugt wegen ihrer Deutlichkeit, Übersichtlichkeit und Zuverlässigkeit

Routenführer

Sächsisch-böhmische Schweiz
 Dresdens Umgebung
 Das östliche Erzgebirge
 Das westliche Erzgebirge
 Die Oberlausitz
 Das Jeschken- und Jsergebirge
 Das Riesengebirge
 Böhmisches Mittelgebirge, westlicher und östlicher Teil

Meinholds Routenführer unterscheiden sich von anderen Führern dadurch, daß sie sich textlich auf kurzgefaßte Tourenvorschläge beschränken, im übrigen ein ausgezeichnetes Kartenmaterial besitzen.

Wanderkarten

Dresdens Umgebung, Dresdner Heide (neu!)
 Sächf.-böhm. Schweiz, Tharandt u. Umgebung
 Erzgebirge, Ripsdorf - Altenberg - Geising, Oberlausitz
 Riesengebirge, Krummhübel und Umg., Harz, Frauenstein, böhm. Mittelgebirge, Nordböhmen
 Plan von Dresden

Andere Führer

Führer durch Dresden
 Führer durch die sächf.-böhm. Schweiz
 Preise siehe Bestellzettel Ⓩ Ⓩ

L. C. Meinhold & Söhne G. m. b. H. Dresden.

**ITALIEN AUTOKARTE**

1:1 Mill., 127×50 cm, saubere, klare Ausführung, praktisch gefalzt, zähes Papier, auf Papier gef. RM 2.80, auf Papyrolin gef. RM 4.40.

ITALIEN, REISEKARTEN

1:1 Mill., in Reliefausführung

Oberitalien } auf Papier gef. je RM 2.—
 Unteritalien } auf Leinen gef. je RM 4.—

Verlangen Sie bitte unseren Katalog.

**GEOGRAPHISCH. KARTENVERLAG,
 Kümmerly & Frey, BERN**

**WESTALPEN-RIVIERA
 AUTOKARTE**

1:500000, 76×74 cm,

Côte d'Azur, Riviera di Ponente, N. Lusanne, O. Mailand, S. Marseille-Toulon, W. St. Etienne.

Zähes Papier, schöne, klare Ausführung:
 Auf Papier gefalzt RM 2.40
 Auf Rohleinwand RM 4.—

**GEOGRAPHISCH. KARTENVERLAG,
 Kümmerly & Frey, BERN**



WOERL REISEHANDBÜCHER

	RM		RM		RM		RM
Aachen 1912	—,50	Frankfurt a. M. 1934	1.—	Luxemburg Großherzogtum 1934	1.50	Sauerland	—,50
Abbazia—Fiume—Lussinpiccolo, Ostküste von Istrien und Inseln des Quarnero 1925	1.25	Frankfurt a. O. (vergriffen)	—	Luxembourg (Stadt) französisch 1923	—,75	Schlachtfelder (Verdun bis Soissons, Vogesen u. Kriegerfriedhöfe) 1931	2.—
Alexanderbad	—,50	Freiburg i. Br., Feldberggebiet u. Höllentalbahn 1931	1.—	Madeira u. Kanar. Inseln 1914	1.—	Schwarzatal mit Rudolstadt u. Saalfeld 1931	1.—
Allgäu-Oberstdorf 1934	1.25	Gardasee 1926	1.25	Magdeburg (vergriffen)	—	Schwarzwald und angrenzende Gebiete (Lw.) 1929	3.—
Amsterdam mit Haarlem 1928	1.50	Garmisch-Partenkirchen, Zugspitze, Mittenwald 1929	1.—	Malland u. Oberital. Seen 1925	1.—	Schweidnitz 1911	—,50
Augsburg 1929	—,75	Gasteiner Tal und Tauernbahn 1928	1.—	Mainz u. Rheinfahrt v. Mainz bis Bingen 1927	1.—	Schweiz (Lw.) 1926	5.50
Baden bei Wien (vergriffen)	—	Genau u. Riviera 1928	2.—	Mannheim (vergriffen)	—	Semmering 1926	1.—
Bamberg u. Fränk. Schweiz 1930	1.—	Gießen	—,50	Marienbad 1926	—,75	Sestri-Levante	—,50
Barmen u. Elberfeld	1.25	Goerz	—,50	Meran (vergriffen)	—	Spandau	—,50
Basel	—,50	Göttingen (vergriffen)	—	Moseltal, Eifel, Ahrtal u. Luxemburg 1928	2.—	Spessart 1922	1.—
Bayreuth 1929	—,75	Graz u. Ausflüge nach Steiermark 1928	1.25	Mülhausen i. Els.	—,50	Stettin (vergriffen)	—
Bayerischer und Böhmer Wald 1928	1.50	Halle a. d. S. 1930	—,75	München 1930	1.50	Stralsund (vergriffen)	—
Berchtesgaden, Königssee und Bad Reichenhall 1934	1.—	Hamburg-Altona 1928	1.25	Münster i. W. (vergr.)	—	Strasbourg im Elsaß 1914	—,50
Bergstraße, Neckartal und Odenwald 1930	2.—	Hanau (vergriffen)	—	Neapel (vergriffen)	—	Stühlingen i. Schw.	—,50
Berlin u. Potsdam 1931	1.50	Hannover und Hildesheim 1929	1.25	Nordseebäder-Bremerhaven 1929	1.50	Stuttgart 1934	1.—
Bochum	—,50	Harz u. Kyffhäusergebirge 1929	2.—	Nordtirol u. Vorarlberg 1930	2.—	Südbayern 1930	2.—
Bodensee 1931	1.80	Heidelberg u. Neckartal 1931	1.—	Nürnberg 1933	1.—	Südbayern u. Tirol (Lw.) 1925	4.—
Bonn u. Siebengebirge 1927	1.—	Innsbruck m. Stubaital, Mittenwaldbahn u. Brennerbahn 1931	1.25	Oberstdorf u. Allgäu 1934	1.25	Südfrankreich (Lyon, Auvergne, Marseille, Nizza, Bordeaux, Biarritz, Pyrenäen) (Lw.) 1929	4.—
Bozen-Gries u. Dolomitenstraße 1925	1.25	Jena 1928	—,75	Osnabrück u. Teutoburger Wald 1925	—,75	Tatra, Hohe, 1912	1.—
Braunschweig (vergr.)	—	Karlsbad 1929	1.—	Paris (Lw.) 1926	4.—	Taunus (vergriffen)	—
Bremen 1931	1.25	Kassel 1911	—,50	Passau u. Donaufahrt von Passau bis Linz 1929	1.—	Tegernsee, Schliersee, Bad Tölz 1930	1.—
Bremerhaven-Wesermünde u. d. Nordseebäder 1929	1.50	Kiel 1914	—,75	Pilsen 1911	—,50	Teplitz-Schönau 1912	—,50
Brenner bis zum Gardasee 1930	2.—	Kirn	—,50	Prag 1929	1.50	Thorn 1912	—,50
Breslau 1926	1.—	Kissingen, Bad (vergriffen)	—	Regensburg 1931	1.—	Thüringen u. Kyffhäusergebirge (Lw.) 1929	3.50
Brixen a. Eisack	—,50	Koblenz m. Lahn- u. Moseltal 1927	1.—	Reichenberg i. B.	—,50	Tirol-Nord u. Vorarlberg 1930	2.—
Brüssel 1928	1.50	Köln 1927	1.—	Der Rhein und seine Seitentäler (Lw.) 1927	4.—	Tirol-Süd (Brenner-Gardasee) 1930	2.—
Budapest 1928	1.80	Königsberg i. Pr. 1930	1.—	Rheinpfalz (vergriffen)	—	Tirol u. Südbayern (Lw.) 1925	4.—
Chemnitz 1925	—,75	Königsschlösser, Füssen u. Umgeb. 1925	1.—	Rheintal	—,50	Trautenu 1913	—,50
Dalmatien und das Kroatische Küstenland (Lw.) 1930	4.—	Kopenhagen m. Südschweden, Moen u. Bornholm 1928	2.—	Rhöngebirge 1924	1.—	Triberg im Schwarzwald	—,50
Danzig (vergriffen)	—	Kösen, Naumburg u. Freyburg a. U. 1929	—,75	Riesengebirge, Iser- u. Jeschkengebirge, Waldenburger Bergland u. Grafschaft Glatz (Lw.) 1926	3.50	Triest 1925	1.—
Darmstadt 1930	1.—	Krefeld	—,50	Riviera u. Genua 1928	2.—	Venedig 1931	1.25
Dessau (vergriffen)	—	Lahntal mit Bad Ems 1928	1.50	Rom 1931	2.25	Vogesen (vergriffen)	—
Dresden 1931	1.50	Leipzig 1930	1.50	Rom der Kunst	—,50	Wachau, Krems- und Kamptal 1927	1.50
Dürrenberg, Bad 1932	—,75	Lindau u. Bregenz 1929	1.—	Rothenburg o. d. T. (vergriffen)	—	Weimar 1930	—,75
Dürrheim, Bad 1924	—,50	Linz a. d. D. u. Donaufahrt von Passau bis Budapest 1928	1.50	Rotterdam (vergriffen)	—	Weimar, Der alte Friedhof	—,50
Düsseldorf 1926	1.—	London u. Insel Wight (Lw.) 1934	3.50	Rügen 1925	1.—	Wien 1928	1.25
Eisenach und die Wartburg 1934	—,75	Lourdes (vergriffen)	—	Saaletal v. Kamburg bis Orlamünde 1928	1.—	Wiener-Neustadt	—,50
Erzgebirge, Vogtland und Böhm. Mittelgebirge (Lw.) 1927	2.50	Lübeck u. Holstein. Schweiz 1931	1.—	Sächs. Schweiz 1933	1.—	Wiesbaden 1930	1.25
Essen	—,50	Luxemburg Stadt 1912	—,50	Salzburg 1931	1.25	Wilhelmshaven	—,50
Fichtelgebirge 1933	1.50			Salzkammergut mit Dreiseengebiet und Riesenhöhlen im Dachstein 1930	1.50	Wittenberg 1928	—,75
Florenz u. Bologna	1.25					Würzburg 1931	1.—
						Zürich (vergriffen)	—
						Zwickau (vergriffen)	—

Ⓢ Werbematerial: Vierfarbiges Verzeichnis / 2 sechsfarbige Plakate (30×40 cm) / Türschild (Glasolin 8×10,5 cm) / Buchdeckel Ⓢ

WOERL'S REISEBÜCHER-VERLAG • LEIPZIG

5 sehr empfehlenswerte Reisebegleiter nach dem Süden sind die billigen ILF-REISEFÜHRER

Z

Oberitalien von Dr. Sieber Preis RM 6.— Rom u. Süditalien mit Sizilien von Dr. Sieber Preis RM 7.50

die ein wertvolles Auskunftsbuch für den Touristen und Vergnügungsreisenden darstellen und durch eine sehr übersichtliche Anordnung des umfangreichen Textes eine rasche Orientierung im Ausland ermöglichen. Der Verfasser Prof. Dr. Rudolf Sieber, der als einer der besten Kenner der Touristik der Mittelmeerländer gilt, hat diese beiden Handbücher zu einem unentbehrlichen Reisebehelf gemacht. Viele nach den neuesten Daten zusammengestellte Reisehinweise, ein sehr ausführlicher Hotelanzeiger und die nach den besten praktischen Erfahrungen zusammengestellten Reiserouten für die verschiedenen Provinzen sind die markantesten Vorzüge aller Sieberschen Reisehandbücher, die sich immer mehr der Beliebtheit des Reisepublikums erfreuen.

Außerdem im gleichen Verlage erschienen:

Z

Griechenland und Albanien mit zwei großen Karten, einer Reihe von Plänen und einem deutsch-albanischen und deutsch-neugriechischen kleinen Sprachbehelf. — Dieses touristische Handbuch von Prof. Dr. Rudolf Sieber stellt einen tatsächlich wertvollen Reisebehelf dar. Mit vielen praktischen Reisehinweisen, wichtigen wissenswerten Angaben, es ist der Reiseführer, den Sie suchen.

Taschenformat, kartoniert RM 8.10

Dalmatien. Ein wirklicher Führer durch Dalmatien und das kroatische Küstenland, nebst Touren durch Montenegro, Bosnien und die Herzegovina, herausgegeben von Prof. Dr. Rudolf Sieber. Das Werk enthält neben einem kleinen Sprachführer acht Karten und drei Pläne.

Taschenformat, kartoniert RM 3.15

Die dalmatinische Riviera von Sušak bis Kotor. Die plastische Landkarte von der jugoslawischen Adriaküste; besonders für eine Reise mit dem Schiffe, sie wird zu einem besonderen Vergnügen, wenn Sie sich mit unserer handlichen Karte über alles, was Ihnen interessant erscheint, auf dem Festlande oder der Inselwelt, orientieren können. Preis RM 1.70

Siegismund u. Volkering / Leipzig

Automobilkarte von Polen

unaufgezogen RM 3.— aufgez. auf Leinw. RM 7.—

Führer durch Warschau

Illustr. Ausgabe RM 2.40

Guide de Varsovie

Illustr. Ausgabe RM 2.40

Guide to Warsaw

Z

Illustr. Ausgabe RM 2.40

Verlag Trzaska, Evert & Michalski A.-G.

Warschau / Polen / Hotel Europejski



Herbert Gezork

So sah ich die Welt

Aus dem Weltreise-Tagebuch eines jungen Deutschen

5. Aufl., 17.—19. Tausend.

240 S. Text auf Federleichtpapier, dazu 32 S. Bilder auf Kunstdruckpapier

Schutzumschlag Ganzleinen Rm. 3.—

Jeder möchte gern reisen, Neues von der Welt sehen und sein Wissen bereichern. Gezork führt uns durch USA, Japan, China, Nordafrika und Palästina. So lebhaft ist die Schilderung seiner Reise, so voller Spannung und Humor und doch nicht ohne tiefen Ernst und seine Belehrung, daß man meint, alles selber mitzuerleben. — Die Ausstattung des Buches ist ganz ausgezeichnet!

. . . Aber die Beschreibung des Aussehens von Land und Leuten hinaus werden immer wieder die sozialen und religiösen Probleme berührt und fesselnd in den Vordergrund gerückt. Eine schöne Ergänzung bilden zahlreiche gute Aufnahmen. „Ostmarkenrundfunk“. . . Diese Jugend reist nicht mit dem Baedeker! Gezork weiß mehr zu erzählen, als Augen und Ohren aufnehmen! „Kasseler Post“.

Herr Kollege! Dieses Buch fehlt noch bei Ihnen! Beachten Sie unser **Sonderangebot!**

Z J. G. Diefen Nachf., G. m. b. H., Kassel Z



Zum Genuß wird die Frühlingsfahrt mit **Ravensteins Autoführer** durch Deutschland und Nachbarländer. Über 52000 Straßenkilometer sind auf den 1183 Textseiten mit Hinweis auf alles Sehenswerte beschrieben. Übersichtskarte mit Strecken-Nummern. Wetterfester Einband.

Ravensteins Wanderführer wollen Sie in den Odenwald und die Bergstraße, Spessart und Taunus begleiten. Das Frankfurter Wanderbuch offenbart die schöne Umgebung dieser Stadt.

Ravensteins Wanderkarten vom Taunus, Odenwald, Pfälzerwald und Westrich, Rhön, Spessart, Vogelsberg, Umgebung Frankfurt a. M., Gießen, Bad Nauheim sollen Sie anregen, diese schönen Mittelgebirge zu durchwandern.

Ravensteins Alpenkarten sind schon lange die guten Berater aller Hochtouristen.

*

Unser neues Verlagsverzeichnis bitten wir völlig unverbindlich und kostenlos zu verlangen.

Geographische Verlagsanstalt und Druckerei Ludwig Ravenstein A.-G. Frankfurt a. M.

EHER-VERLAG / MÜNCHEN 2 NO



Durch das neue Deutschland mit der **V. B.** Straassen- karte

Kartengröße 72 x 56 cm

Lieferbar sind die Karten 1, 2, 3, 4, 7, 8, 11,
12, 18, 19, 25 und 26.

Die restlichen Karten erscheinen bis Ende Mai.

Gleichzeitig erscheint:

V. B. Straßenkarte von Deutschland

Maßstab 1:1500000, Größe 72x81 cm, über-
sichtliches, zuverlässiges Kartenblatt mit Bezeichnung
der amtlichen Fernstraßen und Eintragung der
Reichs-Autobahnen.

**Preis auf Papier 1.80 RM,
Preis auf Kartenleinen 2.80 RM.**

38 Einzelkarten über ganz Deutschland Übersicht der V. B. Straßenkarten Maßstab 1:200000

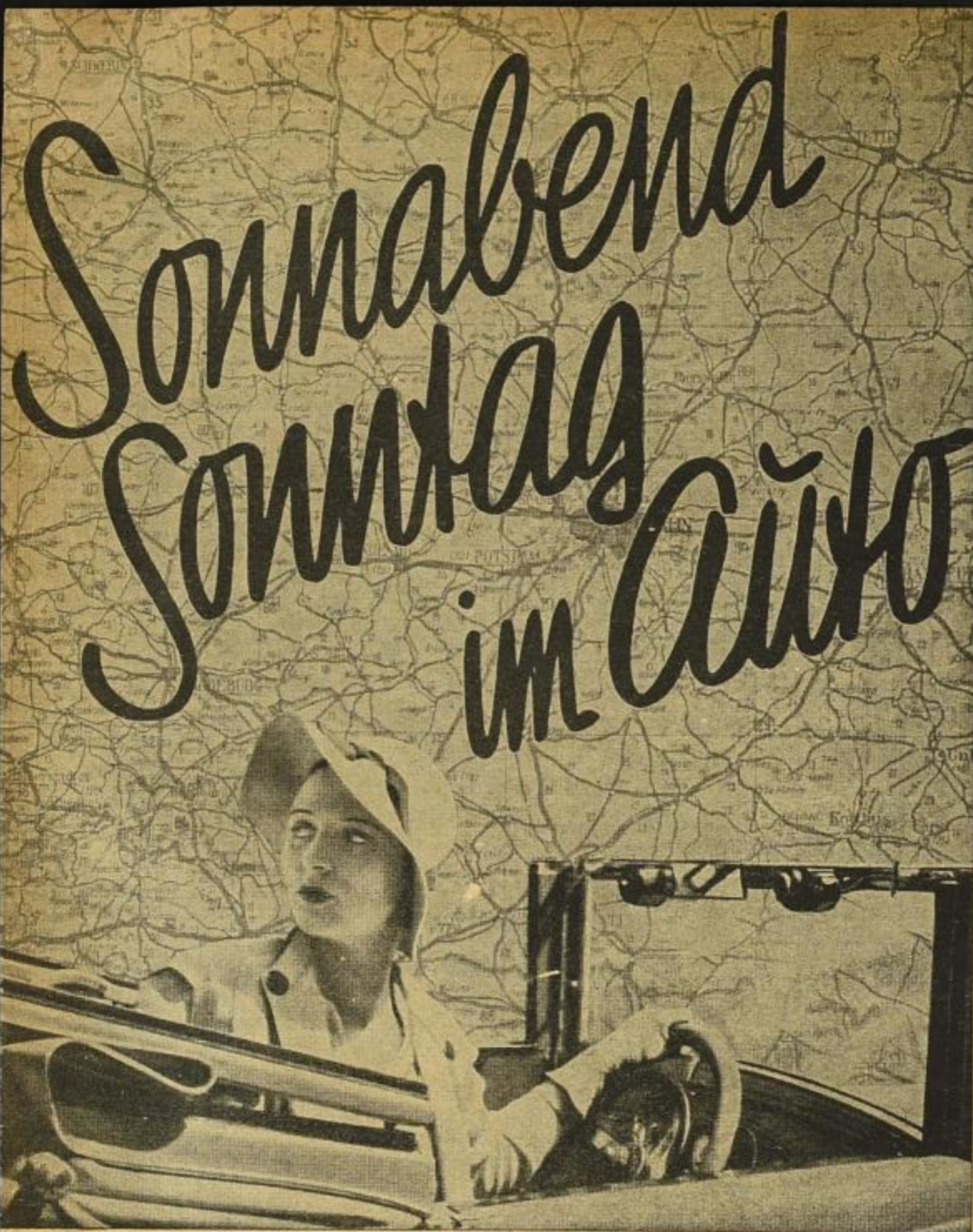


**Preis
RM-.90**

Z

Auslieferung in Leipzig und Stuttgart





Eine neue und ganz neuartige Sammlung herrlicher Wochenendfahrten! Herausgegeben von Dr. F. Simon. Jeder Band nennt 40 bis 45 der schönsten Autorundfahrten von $\frac{1}{2}$ bis 3 Tagen! Der Text zu jeder Rundfahrt gibt, neben eindeutig klarer und praktisch-handlicher Fahrtenweisung ein Bild aller landschaftlichen und kulturellen Sehenswürdigkeiten. Seitlich sind die genauen Orts- und Entfernungsangaben angebracht. Ganz neuartig sind die jeder Tour beigegebenen, zweifarbigen Kartenskizzen! Steigung und Gefälle, Entfernungen von Ort zu Ort, Landschafts- und Städtebilder — alles ist in jeder Strecke übersichtlich eingezeichnet. „Eine sehr empfehlenswerte Tourensammlung!“ — schreibt DDAC — „Sie führt nicht nur die Glanzpunkte der Landschaft vor Augen, sondern auch die ländlichen Idylle und verträumten Städtchen, die abseits der großen Straßen liegen.“ Einzelprospekte kostenlos! Vorzugsangebot siehe Zettell

In Kürze erscheinen neu:

Band: Berlin

40 Rundtouren von $\frac{1}{2}$ bis 3 Tagen! Mit 40 zweifarbigen Fahrtenskizzen, Städte-durchfahrtsplänen, Übersichtskarten und vielen Bildern. In Leinen etwa RM. 4.50.

Band: Frankfurt a. M. - Wiesbaden Mainz

40 Rundtouren von $\frac{1}{2}$ bis 3 Tagen! Mit 40 zweifarbigen Fahrtenskizzen, Städte-durchfahrtsplänen, Übersichtskarten und vielen Bildern. In Leinen RM. 3.90.

Band: Leipzig-Halle

40 Rundtouren von $\frac{1}{2}$ bis 3 Tagen! Mit 40 zweifarbigen Fahrtenskizzen, 14 Städte-durchfahrtsplänen, 2 Übersichtskarten und vielen Bildern. In Leinen RM. 3.90.

Früher erschienen:

Band: München-Hochland

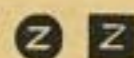
45 Rundtouren von $\frac{1}{2}$ bis 3 Tagen! Mit 45 zweifarbigen Fahrtenskizzen, 12 Städte-durchfahrtsplänen, 4 Übersichtskarten und vielen Bildern. In Leinen RM. 3.90.

Band: Nürnberg-Frankenland

40 Rundtouren von $\frac{1}{2}$ bis 3 Tagen! Mit 40 zweifarbigen Fahrtenskizzen, 20 Städte-durchfahrtsplänen, 2 Übersichtskarten und vielen Bildern. In Leinen RM. 3.90.

Band: Stuttgart-Schwabenland

40 Rundtouren von $\frac{1}{2}$ bis 3 Tagen! Mit 40 zweifarbigen Fahrtenskizzen, 24 Städte-durchfahrtsplänen, 3 Übersichtskarten und vielen Bildern. In Leinen RM. 3.90.



Verlag Knorr & Hirth München

Alleinauslieferung für Österreich, Ungarn, SHS und CSR: Dr. Franz Hain, Wien I, Wallnerstraße 4, für die Schweiz: Schweizer Vereinssortiment, Olten.

Ein Wanderbrevier für die Urlaubszeit!

Josef Hofmiller

Das
deutsche Wanderbuch

Wanderfahrten von Goethe bis zur Gegenwart
282 S. mit 24 Zeichnung., kart. RM 3.80, Ln. RM 4.80

Diese köstliche Sammlung deutscher Wanderschil-
derungen von Meistern des Wanderns wie des Wor-
tes verdient als Vorbild und Anregung zur Pflege
des wahrhaft beglückenden und bereichernden Wan-
derns und zugleich als feinsinnige literarische, durch
und durch künstlerische Gabe wärmste Empfehlung
an alle Wander- und Naturfreunde.

Hans Christoph Kaergel

schrrieb über das Buch: „Ein Baedeker der
deutschen Seele! Es dünke sich niemand so
hoch, daß er einen solchen Führer entbehren
könnte! Lieber Wanderbruder, das Buch
mußt du liebhaben!“

Ⓩ

Verlag Georg D. W. Callwey / München

**Viele Zehntausende besuchen auch
dieses Jahr wieder Deutschlands
schönstgelegene Großstadt!**

Sie alle werden — wenn Sie, Herr Kollege, sie nur
darauf aufmerksam machen, daß es so etwas Netties gibt —
laufen

**So ist
Stuttgart**

Ein unterhaltfamer Begleiter für In- und Ausländer
von Fritz West


Multifarbiges Kartonumschlag — viele Federzeichnungen —
ein neuartiger Orientierungsplan — 275 Seiten

Nur RM 1.90

Diese Verkaufsmöglichkeiten sollten Sie ausnützen!

Ⓩ

VERLAG W. KOHLHAMMER, STUTTGART



**Der märkische
Wanderkamerad**

6 Bändchen in Taschenbuchgröße mit je
16 ganzseitigen Kunstdrucktafeln von

Paula Foerster

Band I: **Süden** (Jossen, Rauhewiesen, Rangsdorf, Baruth,
Sperenberg, Kummerdors, Ravensberge, Trebbin,
Seddin, Kloster Zinna, Deelitz, Lehnin, Fläming usw.)

Band II: **Südosten-Osten** (Kaltberge, Erkner, Fürsten-
walde, Scharnhöhe, Königswusterhausen, Teupitz,
Unterspreewald, Nottebruch, Mittenwalde usw.)

Band III: **Nordosten** (Müggelsee, Strausberg, Blumenthal,
Buckow, Freienwalde, Eberswalde, Chorin, Schorf-
heide, Werbellinsee, Biesenthal, Bernau usw.)

Band IV: **Nordwesten-Westen** (Brandenburg, Potsdam,
Briefelang, Oranienburg, Ruppiner, Rheinsberg,
Stechlin, Lyden, Fürstenberg, Templin usw.)

Im Mai erscheinen:

Band V: **Uckermark—Mecklenburger Seenplatte —
Prignitz—Altmark** (Prenzlau, Feldberg, Neu-
strelitz, Neubrandenburg, Müritzersee, Ostprignitz,
Heiligengrabe, Wittkenberge, Havelberg, Tanger-
münde, Stendal, Rathenow usw.)

Band VI: **Neumark—Nieder-Lausitz** (Briegzen, Königs-
berg, Küstrin, Drosser, Lagow, Schlaubetal, Guben,
Frankfurt, Oberspreewald, Sorau usw.)

Preis: je RM 1.50

Bebilderte Werbeblätter und Plakate kostenlos.

Vorzugsangebot auf Ⓩ Ⓩ

Hugo Bermühler Verlag / Berlin-Lichterfelde

Wanderer durch die Mark Brandenburg nehmen den „Kleinen Kolkwitz“ mit, die erweiterte und mit neuen Bildern versehene 3. Auflage von:


Die Pflanzenwelt der Umgebung von Berlin (Norddeutsches Tiefland)

von Prof. Dr. R. Kolkwitz / 64 S. u. 1 Karte. Kartoniert 90 Pfg.

Ostsee-Reisenden zeige man:

Hiddensee. Bilder von dem Ostsee-Naturschutzgebiet

von P. F. Weckmann-Wittenburg

32 S. u. Bilderanhang nach eigenen Aufnahmen des Verfassers. Neuer Preis 90 Pfg. 

Naturschutz-Verlag / Berlin-Lichterfelde



Franken — Obermain Bamberg — Kronach — Coburg — Kulmbach

Obermaingebiet, Lichtenfels, Bamberg, Kronach, Kulmbach, Coburg. Von Heinrich Hagen. 2., vermehrte Auflage mit über 50 Bildern, Plänen und Karten, in Leinen gebunden RM 2.50
Behandelt eingehend das Gebiet um diese 5 Städte.

Schloß Banz, Vierzehnheiligen, Staffelstein und Staffelberg mit Panorama, einer Übersichtskarte, Abbild. u. Plänen. Von Heinrich Hagen. 4. Auflage. Biigsam kartoniert RM 1.50
Auszug aus dem „Obermaingebiet“-Führer.

Bamberg, kleiner Führer durch seine Kunst. Von Hans Leitherer. Mit 24 Kunstdrucken u. 1 Stadtplan. RM 2.—
Ein feinsinniger Begleiter durch die Schönheiten der alten Bischofsstadt.

Feste Rosenberg und Kronach. Von Georg Fehn. Mit Abbildgn. u. einem Grundriß. 2. Aufl. RM 1.40
Die reiche Geschichte der unbezwungenen Feste wird in Verbindung mit den Bauten, den Zeugen der Vergangenheit plastisch geschildert.

Kloster Banz in Bayerns Oberfranken. Von Carl Theodori. Völlig neu bearbeitet und erweitert von Dr. Alfons Maria Favreau, OSB., ehemaliger Konservator im Kloster Banz. Mit Stahlstich.

Ausgabe A ohne Urkunden, kart. RM 2.—

Ausgabe B mit Urkunden, kart. RM 3.—

Führer durch Bauten, Sammlungen und Geschichte der ehemals reichen Benediktinerabtei.

Im Umkreis der Fränkischen Krone. Ein Wanderbuch um Coburg, durch Franken u. Thüringen von dem bekannten Führer E. Rädlein. Band I RM 1.—, geb. RM 1.50; Band II RM 0.50, geb. RM 1.—; zusammen Band I und II kart. RM 1.50, zusammen Band I und II geb. RM 2.50

Frische Fahrtenschilderungen mit Hinweis auf die wichtigsten Naturdenkmäler.



Höhenschichtenkarte des Obermaingebietes

von 50 zu 50 Meter in 13 Farben, 1:100 000. 2. Auflage.

In Umschlag RM 1.50, auf Leinwand RM 3.50

Durch die reiche Farbenanwendung übersichtl. gegliederte Karte.

Auslieferungslager in Leipzig bei P. M. Blüher; in Nürnberg bei Heerdegen-Barbeck

 Verwenden Sie sich für diese gut eingeführten bodenständigen Führer, es lohnt. 

H. O. SCHULZE G. M. B. H. / LICHTENFELS U. KRONACH



EUROPA IM AUTOMOBIL

Offiz. Führer des Internat. Verbandes anerkannter Automobil-Clubs (AJACR).

Enthält 450 beschreibende Itinéraires, 44 Karten von Europa 1:2 Mill., 25 Karten von Europa 1:1 Mill., 7 Übersichtskarten der Touristengebiete, 138 Itinéraires und 1 Itinérairekarte, 3 Ausgaben: deutsch, französisch, englisch.

Preis je RM 9.60, in Leinen gebunden.

**GEOGRAPHISCH. KARTENVERLAG,
Kümmerly & Frey, BERN**



EUROPA IM AUTOMOBIL

Offiz. Automobilkarte von Europa der A.J.A.C.R. in 4 Blättern

1:2 Mill., 72x91 cm,

pro Blatt auf Papier RM 2.40

pro Blatt auf Rohleinwand RM 4.40

dito Mitteleuropa, 1:2 Millionen, 1 Blatt, 121x91 cm,

auf Papier RM 4.—

auf Rohleinwand RM 6.40

**GEOGRAPHISCH. KARTENVERLAG,
Kümmerly & Frey, BERN**

Reiselust wecken Brockhaus-Reisewerke



Colin Roß

Haha Whenua - das Land, das ich gesucht

Mit Kind und Regel durch die Südsee
Mit 68 Abb. u. 1 Karte. 5. Aufl. Geh. RM 4.85, Leinen RM 6.—

„Colin Roß pflegt von seinen Reisen mehr mitzubringen als Abenteuer oder Beschreibungen von Land und Leuten. Mehr — nämlich Gedanken. Das hebt seine Reisebücher aus der Masse der üblichen Reiseliteratur heraus. Auch dieser Bericht von seiner Reise nach den seligen Inseln der Südsee ist wieder ein glänzender Facettenspiegel, in dem sich der Schein des Weltgeschehens und der Weltprobleme vielfältig bricht.“
(Der Stahlhelm, Berlin)

Der unvollendete Kontinent

Mit 104 Abb. u. 1 Karte. 9. Aufl. Geh. RM 5.67, Leinen RM 7.20

„... ein Porträt Australiens ... und am Ende weiß man bestimmt mehr über diesen merkwürdigen Erdteil, als wenn man eine halbe Bibliothek darüber studiert hätte.“
(Düsseldorfer Nachrichten)

Die Welt auf der Waage

Der Querschnitt von 20 Jahren Weltreise
24. Auflage. Geheftet RM 2.93, Leinen RM 3.60

„Vor 20 Jahren trat Colin Roß, einer der weitblickendsten u. erfahrensten Reiseschriftsteller, seine erste Weltreise an... In dem außerordentlich fesselnd und lebendig geschriebenen Buche „Die Welt auf der Waage“ zieht Colin Roß gewissermaßen die Bilanz seiner auf seinen Weltfahrten gesammelten Erfahrungen. Alle schweren, neuzeitlichen politischen und weltwirtschaftlichen Probleme packt Roß entschlossen an.“
(Mitteilungen d. Vereins f. Erdkunde, Dresden)

Alfred Wegeners letzte Grönlandfahrt

Unter Mitwirkung von Dr. Friß Loewe, herausgeg. von Elise Wegener. Vorwort von Prof. Dr. Kurt Wegener. Mit 3 Rundbildern, 122 Abb. in Kunst- und Kupfertiefdruck, 11 Karten, Grundrissen und Übersichten. 6. Aufl. Geh. RM 6.70, Leinen RM 8.—

„Wenn dieses prächtige, bei glänzender Ausstattung sehr billige Werk kein Volksbuch wird, nach dem jeder begierig greift, dann muß man sich wirklich fragen, ob überhaupt noch ein ernsthaftes Buch Gemeinbesitz unseres Volkes werden kann.“

(Prof. Dr. H. von Ficker, Dir. d. Preuß. Meteorol. Inst. i. d. „Meteorol. Zeitschrift“)

Knud Rasmussen

Heldenbuch der Arktis

Entdeckungsexpeditionen zum Nord- und Südpol
Mit 49 Abbild. u. 4 Karten. Geheftet RM 4.—, Leinen RM 5.—

„Knud Rasmussen, 1879 in Grönland geboren, unter Grönländern und Eskimos aufgewachsen, selbst Arktisforscher, als Führer bewährt, ist wie kaum ein zweiter befähigt, die Saga der Polarforschung zu singen... Was er uns über die Beweggründe jedes Unternehmens, seine Durchführung, sein glückliches oder tragisches Ende zu sagen hat, ist von dramatischer Strenge. Kampf ist der Grundzug dieses Buches. Kampf wider Nacht und Eis, wider Hunger und Seuche, Kampf wider den gefährlichsten aller Feinde: die unerbittliche Natur. Das Heldenbuch der Arktis sollte ein tausendfältiges Echo in den Herzen aller derer werden, die Sinn für Männlichkeit und selbstloses Ausdauern selbst auf scheinbar verlorenem Posten noch nicht eingebüßt haben.“
(Generalanzeiger, Dortmund)

Alexandra David-Neel

Mönche und Strauchritter. Eine Tibetfahrt auf Schleichwegen. Mit 29 Abbildungen nach Aufnahmen der Verfasserin und 1 Karte. Geheftet RM 4.—, Leinen RM 5.—

„Es gehört zu den Reisebüchern, die man wie Romane liest und die doch eine Fülle von Kenntnissen vermitteln.“
(Der oberschlesische Kurier)

Heilige und Hexer. Glaube und Aberglaube im Lande des Lamaismus. Dargestellt nach eigenen Erlebnissen in Tibet. Mit 22 Abb. nach Aufnahmen der Verfasserin. 3. Auflage. Geheftet RM 8.70, Leinen RM 10.50

„Die Ergebnisse sind mit weiblichem Instinkt und unweiblicher Bescheidenheit so gruppiert, daß „Heilige und Hexer“ ein Wallace an Spannung und ein Poe an Grauen wurden.“
(Querschnitt, Berlin)

Eric Miöberg

In der Wildnis des tropischen Urwaldes
Abenteuer und Schilderungen aus Niederländisch-Indien
Mit 67 Abbild. und 1 Karte. Geheftet RM 5.85, Leinen RM 7.20

„Acht Jahre lang hat der schwedische Zoologe in den Urwäldern von Niederländisch-Indien zugebracht und eine riesige Forscherarbeit geleistet. In dem vorliegenden Buche gibt er eine Auswahl überaus lebendig geschilderter Abenteuer und aufregender Begebenheiten, die sich auf der Suche nach fremdartigen Tieren in dem stets geheimnisvollen und gefährlichen Urwald ereigneten.“
(Der Schweizer Geograph, Bern)

Z

S. A. Brockhaus · Leipzig

LANGENSCHIEDT

In unserem Metoula-Sprachführer ist der gebotene Sprachschatz zunächst in Gruppen (Arzt, Bank, Barbier, Eisenbahn, Essen und Trinken usw.) gegeben und innerhalb dieser Gruppen in alphabetischer Reihenfolge. Vielfachen Wünschen nachkommend, haben wir jetzt eine zweite Ausgabe geschaffen, in der von der Gruppeneinteilung abgesehen, der gesamte Sprachschatz vielmehr alphabetisch geordnet ist. Es ist aber auch bei dieser Anordnung darauf Bedacht genommen worden, Zusammenhangendes soweit als irgend möglich unter einem Stichwort zu vereinigen. Um Verwechslungen der beiden Ausgaben zu vermeiden, bringen wir die neue alphabetisch geordnete Ausgabe unter dem Titel „Langenscheidts Reisedolmetscher“ heraus.

Wir liefern
ab 11. April

aus:

Ⓢ

Ⓢ

Jeder Band

1.50
M.

In
Gruppen-
einteilung

**Metoula-
Sprachführer**

Für Deutsche. Amerikan. — Arabisch (Ägypt.) — Arabisch (Syrisch) — Bulgarisch — Chines. — Dänisch — Engl. — Ewe (Togo) — Finnisch — Flämisch — Französisch — Ful — Haussa (Togo und Kamerun) — Italienisch — Japanisch — Kroatisch — Lettisch — Litauisch — Neugriechisch — Niederländisch — Persisch — Polnisch — Portugiesisch — Rumänisch — Russisch — Ruthenisch — Schwedisch — Serbisch — Spanisch — Tschechisch — Türkisch — Ungarisch.

Für Engländer. Deutsch, Französisch.

Für Italiener. Deutsch, Englisch, Französisch, Spanisch.

Für Franzosen. Deutsch, Englisch, Italienisch, Spanisch, Russisch.

Für Russen. Deutsch, Englisch, Französisch.

In
alphabetischer
Anordnung

**Reise-
Dolmetscher**

Abgesehen von dem abweichend in alphabetischer Anordnung gebotenen Sprachschatz entspricht der Inhalt des Reisedolmetschers im wesentlichen dem des Metoula-Sprachführers. Der Reisedolmetscher ist gleichfalls mit einem äußerst wirkungsvollen Reklame-Umschlag versehen.

Englisch, Französisch, Italienisch
Finnisch, Russisch liegen in alphabetischer Anordnung im Metoula-Einband vor und werden zunächst noch als Metoula-Sprachführer ausgeliefert.

Halten Sie jetzt beide Ausgaben ständig auf Lager!

Langenscheidtsche Verlagsbuchhandlung (Prof. G. Langenscheidt) G. m. b. H., Berlin-Schöneberg, Bahnstraße 28-30

Die bewährten Langenscheidt-Sprachbücher zur Verständigung mit Ausländern

Metoula- Sprachführer

mit Gruppen-Einteilung

Für Deutsche. Amerikanisch - Arabasch (Ägypt.) - Arabisch (Syrisch) - Bulgarisch - Chinesisch - Dänisch - Englisch - Ewe (Togo) - Finnisch - Flämisches - Französisch - Ful - Haussa (Togo und Kamerun) - Italienisch - Japanisch - Kroatisch - Lettisch - Litauisch - Neugriechisch - Niederländisch - Norwegisch - Persisch - Polnisch - Portugiesisch - Rumänisch - Russisch - Ruthenisch - Schwedisch - Serbisch - Spanisch - Tschechisch - Türkisch - Ungarisch.

Für Engländer. Deutsch - Französisch.

Für Italiener. Deutsch - Englisch - Französisch - Spanisch.

Für Franzosen. Deutsch - Englisch - Italienisch - Spanisch - Russisch.

Für Russen. Deutsch - Englisch - Französisch.

Jeder Band 1.50 Mark

Reise- Dolmetscher

in alphabetischer Anordnung

Abgesehen von dem abweichend in alphabetischer Anordnung gebotenen Sprachschatz entspricht der Inhalt des Reisedolmetschers im wesentlichen dem des Metoula-Sprachführers. Der Reise-Dolmetscher ist gleichfalls mit einem äußerst wirkungsvollen Reklame-Umschlag versehen.

Englisch - Französisch - Italienisch.

Finnisch - Russisch liegen in alphabetischer Anordnung im Metoula-Einband vor und werden zunächst noch als Metoula-Sprachführer ausgeliefert.

Jeder Band 1.50 Mark

Taschen- Wörterbücher

Deutsch-fremdsprachige Bände

Je 2 Teile. T. I: Fremdsprachig-deutsch. T. II: Deutsch-fremdsprachig.

**Englisch - Französisch - Italienisch
Spanisch - Lateinisch - Altgriechisch**

Ganzleinenbände. Jeder Teil einzeln 3.45 Mark, beide Teile in einem Band 5.85 Mark. Teil III zu *Altgriechisch*: Altgriechisches Namenwörterbuch 3.45 Mark

Ausgaben auf Dünndruckpapier (nur *Engl., Franz., Ital.*): Beide Teile in einem biegsamen Ganzleinenband 8.- Mark.

**Dänisch-Norwegisch - Hebräisch - Japanisch
Katalanisch - Neugriechisch - Niederländisch
Polnisch - Portugiesisch - Rumänisch - Russisch
Schwedisch - Tschechisch - Ungarisch**

Ganzleinenbände. Jeder Teil einzeln 4.30 Mark, beide Teile in einem Band 8.- Mark. Von *Neugriechisch* ist jeder Teil ein Doppelband (8.- Mark). *Hebräisch*: nur Teil I.

Fremdsprachige Bände:

Englisch-französisch - Französisch-englisch - Französisch-italienisch - Französisch-spanisch - Griechisch-englisch - Hebräisch-englisch - Lateinisch-englisch - Lateinisch-polnisch.

Jeder Band in Ganzleinen 4.30 Mark

Universal- Wörterbücher

(Format 7,5x10 cm)

**Englisch - Französisch - Italienisch - Niederländ.*
Norwegisch* - Polnisch - Russisch - Schwedisch*
Spanisch - Tschechisch***

(Fremdsprachig-Deutsch und Deutsch-Fremdsprachig in einem Band)

Englisch-Italienisch*

(Englisch-Italienisch und Italienisch-Englisch in einem Band)

Biegsam in Ganzleinen geb. 1.80 Mark, in Ganzleder 2.70 Mark

Die mit * versehenen Bände sind nur in Ganzleinen gebunden.

Miniatur- Wörterbücher

(Format 3,5x5 cm)

**Englisch-Deutsch - Deutsch-Englisch - Französisch-
Deutsch - Deutsch-Französisch - Italienisch-
Deutsch - Deutsch-Italienisch - Lateinisch-Deutsch
Deutsch-Lateinisch**

Jeder Teil (640 Seiten auf Dünndruckpapier)
biegsam gebunden nur 80 Pfennig

Langenscheidtsche Verlagsbuchhandlung



(Prof. G. Langenscheidt), Berlin-Schöneberg



Bayrisches Bilderbuch

von Dr. Friedrich Lüers mit einem Geleitwort
von Kultusminister Hans Schemm mit 66 Abb.

Rm. 3.20

Das Urteil der Reichsführung des Reichsbundes „Volkstum und Heimat“ Ein Bilderbuch, welches man jedem Freunde Bayerns, hauptsächlich aber all jenen, welche bisher oberbayerischem Volkstum fremd gegenüberstanden, empfehlen kann. Geben schon die Bilder in ihrer Klarheit und Sicherheit eine gute Übersicht, so erschließt der Text die Wege zum Verständnis bayerischer Art und Sitte. Die tiefe Heimatliebe des Verfassers klingt durch alle Seiten dieses Buches und führt ihn zu einer Ehrenrettung des bayerischen Volkes, zu einer Befreiung aus dem Wust von falschen Urteilen, die durch eine unechte Amüsier-Industrie und durch absichtliche Verächtlichmachung bayerischen Brauchtums in der Nachkriegszeit entstanden waren.

Ⓜ

Brehm Verlag Berlin

Zumstein's Wanderkarten

mit rotem Wanderwegnetz und Postautolinien

Nr.	Größe cm	Staatsamtl. Zusammendrucke	Maßstab	RM Ln.
1	45:55	West-Allgäu, Oberstaufen . . .	1:50 000	—,90
2	91:64	West-Allgäu, Immenstadt-Bregenz	1:50 000	2,40
4	91:72	Allgäuer Alpen, bunt, Hindelang-Oberstdorf — Kleines Walsertal.	1:50 000	2,60 5,—
6	57:41	Lindau-Bregenz-Scheidegg (bunt)	1:50 000	—,90
8	70:75	Silvretta — Ferwall — Samnaun — Unterengadin	1:50 000	2,— 4,50
9	90:63	Wettersteingebirge, Zugspitze, Garmisch	1:50 000	2,50
12	56:46	Bodensee mit Nordschweiz . . .	1:300 000	—,50
15	86:60	Füssen — Pfronten — Reutte — Tannheim	1:40 000	1,40 4,—
18	49:65	Kl. Walsertal — Südl. Bregenzerwald	1:40 000	—,—
20	57:44	Entfernungskarte Allgäu-Lechtal-Vorarlberg	1:170 000	—,60

Zumstein's Skikarten und Skiführer

3	45:55	Allgäuer Alpen-West-Oberstdorf-Kleines Walsertal	1:50 000	—,—
7	91:72	Allgäuer Alpen — Oberstdorf — Kleines Walsertal — Hindelang — Tannheimertal	1:50 000	2,60 5,—
8	70:75	Silvretta — Ferwall — Samnaun — Unterengadin	1:50 000	2,— 4,50
16	86:60	Füssen-Tannheimertal-Reutte-Pfronten	1:40 000	1,40 4,—
19	49:65	Kleines Walsertal — Südl. Bregenzerwald	1:40 000	—,—

Allgäuer Skiführer, Allgäuer Skiverband 1933 mit Karte . . . 3,60
Blaue Silvretta von Lent-Freund mit 1 Skikarte 1:50 000 . . 1,80
Samnaun-Skiführer Flaig-Gmeiner, 3 Skikarten 1:50 000 . . 2,—

Zumstein's Reise- und Auto-Reliefkarten

I. Bodensee — Schweizeralpen 1,—
II. Allgäuer, Bayer., Vorarlberger, Tiroler, Graubündner Alpen . 1,—
III. Bayerische, Tiroler, Salzburger Alpen, Dolomiten 1,—

Allgäu-Verlag Zumstein's Landkartenhaus, Barsort.

Ⓜ **In Grünenbach, Bez. Lindau (Baiern-Allgäu)** Ⓜ

Postscheck: München 6562 / Fernruf 7 — Verkehre nur direkt

Blüher's Kartenzentrale Leipzig C 1, Querstraße 4

Größtes Lager von **Karten / Reiseführern**
Stadtplänen / Fluß-Panoramen
mit vollem Rabatt und Original-Partien!

■ Vieles vorrätig, was Sie sonst hier nicht bekommen!

Ferner empfohlen: **Kartentaschen / Planzeiger**
Kilometer-Messer / Kompass / Bast-Buchhüllen
Markier-Material usw.

Anfang Mai wird ausgeliefert:

Das Reisehandbuch Ⓜ von Hiddensee

mit Umschau in Stralsund von Ernst Alfred Eichhorn
Etwa 130 Seiten stark, 30 Abb. und einer dreifarbigem Übersichtskarte 1:25 000, **ord. 1.75 RM.** Kein trockener Führer, sondern erfüllt mit Sommersonne und Ferienfreude.

Verlag Werner Schwarz / Stralsund

Alter Markt 1

Die Bibliothek des Börsenvereins

in Leipzig, Buchhändlerhaus, bittet um regelmäßige Zusendung
aller neuen Antiquariats- und Verlagskataloge



Ⓩ



Am 15. April erscheint

„Das Buch dieses Sommers“

WERNER BERGENGRUEN

Deutsche Reise

Der Reiseverführer eines Dichters! Mit 114 Kupfertiefdruckbildern

Lexikonformat. 280 Seiten. In Ganzleinen RM 4.80

*Wer Deutschland liebt, wird dieses
Buch besitzen wollen!*



Ⓩ

**DREI MASKEN
VERLAG
BERLIN**



(Die Abbildungen wurden, stark verkleinert, dem Werk entnommen)

ARNOLD HEIM
Minya Gongkar

**Forschungsreise ins Hochgebirge
von Chinesisch Tibet**

Erlebnisse und Entdeckungen

Mit 147 Abbildungen auf Tafeln, darunter 6 mehrfarbige Ganztafeln, und 25 Handzeichnungen im Text, mehreren Panoramen auf Auslegetafeln sowie zahlreichen musikalischen Aufnahmen in Noten und einer zweifarbigen neuen Kartenaufnahme des tibetanischen Randgebirges. 244 S. Text. Großoktav

Der Name des Verfassers ist rund um die Erde bekannt durch seine Werke und seine Forschungsreisen auf allen Erdteilen, sowie durch seine fesselnden Vorträge. Das vorliegende prachtvolle Buch ist packend geschrieben und bietet Unterhaltung und Belehrung zugleich. Was hier aber in bildlicher Darstellung geboten wird, übertrifft die meisten ähnlichen Reisewerke. Der Name des Verfassers bürgt an und für sich schon für erstklassige photograph. Vorlagen. Trotz der reichen Ausstattung, dank uneigennütziger Zusammenarbeit von Verfasser u. Verleger, ist der Preis so niedrig gehalten, daß das Werk auch in dieser Hinsicht etwas Ungewöhnliches bietet

In Ganzleinen RM 8.—

MARTIN RIKLI
**Von den Pyrenäen
zum Nil**

**Natur- und Kulturbilder aus den
Mittelmeerländern**

8 farbige Kunstblätter und 72 Tafeln nach Aquarellen und Originalaufnahmen, sowie 95 Abbildungen im Text / 578 Seiten / Lexikonformat

Ganzleinen RM 3.85

Ein solches Buch zu diesem Preise übertrifft alle Erwartungen

„Ein unglaublich reichhaltiger Prachtband liegt vor uns. Ein vielseitigeres, anregenderes Reisebuch wurde noch nicht geschrieben und verlegt. Ja, um Superlative zu vermeiden, schränken wir das Lob auf unser Land ein, aber genau besehen, erinnern wir uns überhaupt nicht eines ähnlich gediegenen Reisebuches.“

Ⓩ

Verlag Hans Huber / Bern

**Wer ins Ausland reist, braucht die
Konversationsbücher von Connor**

In neuer Bearbeitung liegen vor:

Deutsch-englisch-französ.-italien. 5. Aufl. RM 5.—
Deutsch-englisch. 5. Aufl. RM 3.—
Deutsch-italienisch. 4. Aufl. RM 3.—
Deutsch-französisch. 7. Aufl. RM 3.—

(erscheint demnächst)

Früher erschienen:

Deutsch-französisch-englisch. 16. Aufl. . RM 3.60
sowie 2sprachig für Dänisch, Esperanto,
Niederländisch, Polnisch, Portugiesisch,
Rumänisch, Russisch, Schwedisch, Span-
nisch, Tschechisch, Türkisch, Ungarisch je RM 2.70

Die Konversationsbücher sind nicht nur für Deutsche, sondern ebenso für den betreffenden Ausländer, der nach Deutschland kommt, hervorragend geeignet.

Verlangen Sie Sonderprospekte!

Ⓩ

Julius Groos Verlag, Heidelberg



Nach längerem Fehlen in
(unverändertem) Neudruck lieferbar:

S. Michaelis

Neues Wörterbuch der portugiesischen
und deutschen Sprache

14. Auflage

2 B Ä N D E

Geheftet je M 9.90, Leinen je M 10.80

Ⓩ

F. A. Brockhaus / Leipzig

HERDER & CO.



FREIBURG I. BR.

Für die Reisezeit

Bayern

Schwaben: Dörfler, Peter: Als Mutter noch lebte. Aus einer Kindheit. 55.—61. Tausend In Leinwand 3.70 M.
Ausgabe mit 15 getönten Holzschnitten von Ruth Schaumann. 53.—54. Tausend In Halbtwb. 6.— M. (zeitw. ermäßigt)

Höfer, Anton: Peter Zwiesewind. Ein Dorfroman. In Leinwand 1.20 M. (zeitw. ermäßigt)

Miller, Artur Maximilian: Herr Jörg v. Frundsberg, der deutsche Landknecht lieber Vater. Des Ritters ernsthafter Lebensgang samt allen seinen Taten und Schicksalen. In Lwb. 2.80 M. (zeitw. ermäßigt)

Oberbayern: Müller-Ahremberg, Erich: Der schwarze Gast von Ammergau. Roman In Leinwand 4.80 M.

Saar-Hunsrück

Schmauch, Claus: Die Hundsgasser. Roman. In Lwb. 5.80 M.

Schlesien

Langer, Georg: Auf östlicher Erde. Jugendtage eines Schlesiens. In Leinwand 4 M.

Schwarzwald-Baden

Hansjakob, Heinrich: Der Vogt auf Mühlstein. Eine Erzählung aus dem Schwarzwald. Sonderausgabe mit 8 Kunstdrucken nach Original-Zeichnungen von Wilhelm Hasemann. 19. bis 21. Tausend. In Leinwand 4.10 M.

Land am Oberrhein. Alemannisches Heimatbuch. Mit 4 Farbholzschnitten und 12 Holzschnitten im Text von Emil Bizer. In Pappband 2.50 M.
Inhalt: Norbert Jaques: Bodensee — Fritz Liebrich: Zwischen Untersee und Rheinfelden — Johannes Muron: Basel — Otto Ernst Sutter: Marktgräserland — Franz Schneller: Zwischen Schwarzwald und Vogesen — Wilhelm Hausenstein: Das Badische.

Walter, Elisabeth: Abenteuerliche Reise des kleinen Schmiedesleidi mit den Zigeunern In Halbleinwand 3.40 M.

Hohes Venn

Mathar, Ludwig: Das Schneiderlein im Hohen Venn. Ein Roman zwischen zwei Völkern In Leinwand 6.— M.

— Straße des Schicksals. Grenzlandroman. In Leinwb. 6.— M.

Tirol

Schrott-Fiechtl, Hans: Sonnseitige Menschen. Roman aus dem heutigen Tirol. 14.—16. Tausend In Leinwand 4.60 M.

Italien

Furrer, E.: Abruzzen. Mit 31 Bildern und 7 Karten. Kart. 2.20 M., in Leinwand 2.80 M. (zeitw. ermäßigt)

Afrika-Orient

Ägypten: Klamroth, H.: Ägypten, das uralte Kultur- und moderne Reiseland. Mit 21 Tafelbildern und 1 Karte. Kart. 2.20 M., in Leinwand 2.80 M. (zeitw. ermäßigt)

Arabien-Palästina: Claß, Ludw. Ferd.: Als Beduine unter Beduinen. Mit 27 Bildern. Kart. 3.80 M., in Leinwand 4.60 M.
Eine einzige Folge von geschriebenen oder geknipsten Nahaufnahmen, die Arabiens und der Beduinen wirkliches Leben aufzeigen.

Willam, F. M.: Das Leben Jesu im Lande und Volke Israel. Mit 33 Bildern und 1 Karte. 3., verbesserte Auflage. Geh. 5.80 M., in Leinwand 7.50 M.

Indien

Dahlmann, Jos.: Indische Fahrten. 2 Bände. Mit 504 Bildern. In Leinwand 12.50 M. (zeitw. ermäßigt)

Finnland

Schrepfer, H.: Finnland. Natur, Mensch, Landschaft. Mit 42 Tafelbildern und 1 Karte. Kart. 2.20 M., in Lwb. 2.80 M. (zeitw. ermäßigt)

Island

Svensson, Jón: Die Feuerinsel im Nordmeer. Ronnis Fahrt zum Althing. Mit 24 Originalphotos In Leinwand 4.— M.
Frisch-lebendig zeichnet Svenssons unvergleichliche Erzählungskunst die Zaubertwelt Islands.

Ein vortrefflicher Berater
und Führer für Reisen nach allen Ländern:

Der Große Herder. 12 Bände und 1 Welt- und Wirtschaftsatlas. In Halbleder mit Kopffarbschnitt 448.50 M., in Halbfanz mit Kopfgoldschnitt 494.— M.

„Mit Hilfe der eingestreuten Karten, der vielen knappen guten Texte kann man sich ganze Reisen zusammensetzen.“



SCHWARZWALD, AUTOKARTE

1:200 000, 68×92 cm, praktisch gefalzt in 2 Teilen. Im Süden: Olten, Zürich, Osten: Stuttgart, Norden: Karlsruhe, Westen: Straßburg.

Auf Papier gef. RM 2.40

Auf Papyrolin gef. RM 4.—

Verlangen Sie bitte unseren Katalog.

**GEOGRAPHISCH. KARTENVERLAG,
Kümmerly & Frey, BERN**



AUTOMOBILKARTE DER SCHWEIZ

mit Angabe der verbesserten Straßen.

Offizielle Karte des A. C. S. 1:400 000

Auf Papier gef. RM 2.40

Auf Papyrolin gef. RM 4.—

Verlangen Sie bitte unseren Katalog.

**GEOGRAPHISCH. KARTENVERLAG,
Kümmerly & Frey, BERN**

Wähle weise für die Reise:

Koenigs Kursbuch

Nord-, Mittel- und Ostdeutschland

Die Sommerfahrpläne treten am 15. Mai in Kraft

„Koenigs Kursbuch“ erscheint etwa 8 Tage vorher

Die Verkürzung der Fahrzeiten auf fast allen Strecken der Reichsbahn bringt ganz erhebliche Fahrplanänderungen mit sich. Ebenso treten mancherlei Umlegungen von D- und Eil-Zügen ein.

Ermäßigter Preis RM 1.30



Verlag Albert Koenig G. m. b. H., Guben

10 Ansichten (Aquarelle und Miniaturen) vom Bodensee in 12 Farbendruck, mit e. Einl. u. Beschr. v. Dr. L. Finckh. RM 2.—
Bild, 100 b. schönst. Wandgn. in Stuttg. näh. u. weit. Umgeb. mit Wanderkarte. RM 1.25
Wanderkarte Marisch, Marisch, Stuttg. u. weit. Umgeb., etwa 40 km im Umkreis. Maßstab 1:200 000. 6. verb. Aufl. RM 0.75
Radfahrkarte Stuttg. u. weit. Umgeb., 40 km im Umkreis. Maßstab 1:200 000, 2farbig. RM 0.65

Alles bewährte Führer u. Karten.
Paul Mähler Verlag
Stuttgart-S., Hohenheim-Str. 47

Wer nach Franken reist, kauft

„Dinkelsbühl“

Der Weg der Kultur

von

Raoul Francé

88 Seiten mit 8 Kunstbrudbeilagen

In geschmackvollem Leineneinband RM 2.30

Eine Betrachtung der idyllischen Stadt des schönen Frankenlandes. Nehen Sie unser Vorzugsangebot auf dem Bestellzettel aus!



Verlag Dürr & Weber / Leipzig C 1, Querstr. 14

Pharus-Wanderkarte:

Teutoburger Wald, Weserbergland, Egge- und Wiehengebirge
1:200 000. RM 1.—

Mit Angabe der Kleinbahnen, Kraftpostlinien, Fußwege, Burgen, Schlösser, Aussichtstürme, Forsthäuser, Jugendherbergen, Bedeutenden Denkmäler usw. / Umfaßt das Gebiet zwischen **Rahden bis Paderborn und Osnabrück-Hameln**

Hugo Anders, Bielefeld

Deutschland

mit einer Einleitung von Ricarda Huch, herausgegeben von Martin Hürlmann unter Mitwirkung von Deutschlands besten Kunstphotographen. „In diesem Bande hat Deutschland seine schönste Selbstdarstellung gefunden“ und die 272 ganzseitigen Tiefdruckbilder, eingeführt durch den dichterischen Text von Ricarda Huch, sind ein großartiges Denkmal deutscher Geschichte und deutscher Gegenwart. In Ganzleinen

9.60

Potsdam

Berichte und Bilder, herausgegeben von M. Hürlmann und P. O. Rave. Zu den 112 schönen Photos in Kupfertiefdruck nach Aufnahmen von Martin Hürlmann sprechen die gesammelten Originaldokumente der Stadtgeschichte ihre lebendige unbestechliche Sprache. In Leinen

3.75

Die Atlantisbücher erschließen die Schönheit der Heimat

Wanderungen

Durch die

Mark Brandenburg

Von Theodor Fontane. Gefürzte Volksausgabe in einem Bande mit über 100 Photos von Martin Hürlmann. — „Auch wer die Mark gut zu kennen glaubt, wird von diesen Bildern überrascht, die in künstlerischer Vollendung vieles von ganz neuer Seite zeigen.“ In Leinen

3.75

Schwabenland

Ein Heimatbuch v. Emma Kottmann. Aus vielen Lichtbildervorträgen der den Schwaben aller Gegenden wohlbekanntesten Autorin ist dies Buch erwachsen, das in den Reihen der Heimatbücher des Atlantis Verlages eine reiche Schau der lieblichen Landschaften und stolzen Baudenkmäler Schwabens bringt. In Leinen

3.75

Demnächst erscheinen

in unserer Reihe Heimatbücher mit Kupfertiefdruckbildern:

Berlin

von Martin Hürlmann

Ostpreußen

von Ernst W. Freißler

Jeder Band in schönster Ausstattung in Leinen

3.75

Die Schweiz

Von Martin Hürlmann. Eine knappe geschichtliche Einleitung sowie eine Beschreibung der einzelnen Kantone führen die 288 ganzseitigen Tiefdruckbilder ein. „Wir wissen keinen gediegeneren und edleren Reiseführer als dieses Werk.“ (Deutsche Zeitung) In Leinen

9.60

Ⓜ

Atlantis Verlag Berlin

Ⓜ

Auslieferung: Leipzig E1, Täubchenweg 17 • Für die Schweiz: Atlantis Verlag Zürich

In unserer neuesten

Meinhold-Mittelbach-Karte

empfehlen Sie immer

für Auto und Rad

den durch kartographische Leistung unentbehrlichen Führer, der Straßennetz und Landschaft bis auf die Gegenwart vollständig darstellt.

Katalog mit Bestellzettel über Leipzig und direkt

1: 200000 Migroka in Teilblättern

1: 300000 Ostpreußen, Sachsen-Ostthüringen

1:1500000 Fernverkehrsstraßen über Mitteleuropa

Meinhold-Mittelbach-Karten GmbH, Dresden-A.

Rechtzeitig zum 15. Mai erscheint die 1. Sommerausgabe 1934 des

Reichs-Kursbuch

Grosse Ausgabe (jährlich 2 Sommer- und 2 Winterausgaben)
RM 6.— ord.

Kleine Ausgabe (jährlich je 1 Sommer- u. Winterausgabe) RM 3.25 ord.
Beide Ausgaben mit der großen Eisenbahn-Übersichtskarte

Im Bereich der Reichspostdirektion Berlin wohnende Buchhändler und andere Wiederverkäufer müssen die Bestellungen unmittelbar an das

Postzeitungsamt Berlin W

richten und den fälligen Betrag gleichzeitig auf das Postscheckkonto Berlin 3400 einzahlen. Alle übrigen Wiederverkäufer können ebenso verfahren oder aber ihre Bestellungen bei dem für sie

zuständigen Postamt

schriftlich abgeben. Im letzten Falle fällt die Vorauszahlung des Betrages weg. Ausserdem können von den nichtverkauften Stücken bis zum 10. Teil der bezogenen Kursbücher jeder Ausgabe unter Beifügung eines im Buchhandel üblichen Lieferscheins mit Angabe über Zahl und Ausgabe der unverkauften Stücke bis 10 Tage nach Erscheinen der nächsten Ausgabe an die Dienststelle zurückgegeben werden, bei der die Bestellung erfolgt ist.

Der Umtausch von Stücken veralteter Ausgaben gegen solche der neuesten Ausgabe ist unzulässig.

Ausländische Buchhandlungen

können durch das Postzeitungsamt nicht beliefert werden. Die **Verlagsbuchhandlung Julius Springer, Berlin W 9**, ist dazu ermächtigt worden, die Lieferung dieser Kursbücher zuzügl. Freigebühr zu übernehmen.

Beachten Sie bitte die Bestellzettel!

Berlin-Tempelhof, April 1934



Reichspostzentralamt

Blüher's Kartenzentrale Leipzig C 1, Querstraße 4

empfeht nachstehende **Reiseführer**

Bulgarien	1932	2.50	Palästina - Handbuch.	Ganz
Dalmatien und Kroat. Küstenland	1930	3.15	neu!	1934
Griechenland und Albanien	1931	8.10	Tschechoslowakel	1928
Jugoslawien	1928	5.—	Ungarn	1931
Rumänien	1932	10.—	Budapest u. d. schönsten Touren in Ungarn	1934
			Warschau	1933

Lassen Sie nicht auf Lager fehlen die vom Vorstand des Erzgebirgsvereins herausgegebene

Große Wanderkarte des Erzgebirges

mit den vom Erzg.-Verein markierten Wegen

1:125000 Preis 1.80 29.—31. Tausend

Ausgang im Schaufenster bringt sicheren Absatz!

Erzgebirgs-Verlag Grazer'sche Buchhandlg. (H. König) Annaberg/Erzg.



ROMANE
FÜR DEN
SOMMER

<p>ELSE ERNST Begebenheiten im Rosenmond Geh. M. 3.-, Leinen M. 4.80</p>	<p>REINHOLD CONRAD MUSCHLER Liebe in Monte Geh. M. 3.50, Leinen M. 4.80</p>
<p>ELSE ERNST Das Spukhaus in Litauen Geh. M. 3.-, Leinen M. 4.80</p>	<p>REINHOLD CONRAD MUSCHLER Insel der Jugend Geh. M. 4.-, Leinen M. 5.50</p>
<p>WALTHER VON HOLLANDER Alle Straßen führen nach Haus Geh. M. 3.50, Leinen M. 4.80</p>	<p>REINHOLD CONRAD MUSCHLER Die Tänzerin Jehudi Geh. M. 4.80, Leinen M. 5.80</p>
<p>MICHEL GEORGES-MICHEL Die von Montparnasse Mit 100 Bildern. Geh. M. 4.50, Leinen M. 6.30</p>	<p>JOBST JUPP Ballade in Kräh-Due Geh. M. 3.-, Leinen M. 4.80</p>
<p>DOROTHEA HOFER-DERNBURG Babys Welt als Wille und Vorstellung Geh. M. 4.-, Leinen M. 4.80</p>	<p>DOROTHEA ZIEGEL Der Mann, der die Frauen anzog Der Lebensroman des Modekönigs Drecol Geb. M. 3.50, Leinen M. 4.80</p>

PAUL NEFF
VERLAG
BERLIN



Für Reise- und Ferienzeit das unentbehrliche Handbuch:

So macht das Photographieren Freude!

Eine wirklich leichtfaßliche, praktische und genaue Anleitung für Anfänger und Fortgeschrittene zur Erlernung und Vervollkommnung der Photokunst von E. u. W. Schatter

8°, 152 Seiten mit 125 Bildern. / 13. Auflage. / In Steifdecke **RM 1.80**

Die Photo-Saison hat begonnen! Jetzt ins Fenster! Ein müheloses Dauergeschäft ist gewiß! Kleine illustrierte Prospekte und farbiges Plakat kostenlos!

Hesse & Becker Verlag / Leipzig

Schon im letzten Sommer

bewies die Nachfrage der Bade-, Kurort- und Bahnhofsbuchhandlungen, daß

Westermanns Monatshefte

dank ihres ebenso interessanten und vielseitigen wie wertvollen Inhalts bei Kurgästen und Reisenden so beliebt sind, daß sie direkt verlangt werden. Westermanns Monatshefte bringen bekanntlich

Kurzgeschichten, Erzählungen, Abhandlungen, Novellen, Romane, Reiseberichte, Betrachtungen über Literatur, Kunst und Musik, beschäftigen sich mit allen Fragen der Gegenwart.

Daß sie außerdem eine der billigsten unter den wertvollen illustrierten Monatschriften sind, kommt natürlich ihrem Absatz zugute. Damit jeder Nachfrage genügt werden kann, liefere ich gern Hefte bedingt.



Georg Westermann, Braunschweig

Für die Reisezeit empfehlen wir:

Wegekartenheft d. Sächs. Schweiz	RM 1.—
— d. Oberlausitz	„ 1.30
— vom Erzgebirge	„ 1.30
— vom Vogtland	„ 1.25

Maßstab 1:75 000 bzw. 1:100 000

Diese praktischen u. billigen Kartenhefte sind leicht verkäuflich; — ferner empfehlen wir für Büros:

Urban's Ortskarte von Sachsen 1:250 000
auf Leinwand aufgezogen, gerollt RM 3.60

Adolf Urban, Buchhandlung, Dresden A.1

Für Reisen ins

Fichtelgebirge

nur die amtl. Karten des Fichtelgebirgsvereins e.V.

Wegenetzkarte des Fichtelgebirges u. Steinaldes. Generalstabskarte 1:100 000 mit farb. Aufdruck des Verlaufs der markierten Wege u. Angabe d. Markierungszeichen **RM 2.—**

Vogelschaukarte d. Fichtelgebirges u. Steinaldes (von Hof bis Weiden, von Bayreuth bis Eger) **RM 1.—**

Wegeübersichtskarte des Fichtelgebirges 1:200 000 **RM 0.30**

Auslieferung für den Buchhandel:

Wilhelm Kleinschmidt's Buchhandlung
(Hans Werner) **Hof a. S.**

DIE NEUEN BLAUEN GOLDMANN-BÜCHER



Soeben erschienen. Kartoniert M. 3.—
Geschenkband in Leinen M. 4.—

Eine
abenteuerliche Flucht

Die junge Iris Pitt brennt ihrem Vater durch und kommt auf ihrer Yacht nach Hamburg. Iris ist keines jener amerikanischen Durchschnitts- und Dutzendgirls — ihr Herz sitzt am rechten Fleck, sie ist ein kluges, lebenswürdiges Geschöpf. So kommt es, daß sie auf der abenteuerlichen Flucht durch ganz Europa sich manchen Freund gewinnt, — und einen Freund fürs Leben.

VERLAG VON
WILHELM GOLDMANN LEIPZIG

Von den Barsortimenten
Koehler & Volkmann A.-G. & Co., Leipzig
Koch, Neff & Dettinger G.m.b.H. & Co., Stuttgart
beziehen Sie die

Nationalsozialistische
Literatur

bei schnellster Bedienung
mit größter Gewichtsausnutzung

Neuaufnahmen der letzten Zeit:

Aulich, E., Volk u. Staat als Grundlage des Reiches . . .	Br	1.—
Anzugsordnung für die SA. Teil 1. M. zahlr. Abb. . . .	DL	1.20
Balk, E. W., Was ist Volkskirche? (Nationale Zeitfragen) . . .	Br	—40
Banfe, Ewald, Landschafts- u. Stammesfragen in Deutschland. (Nationale Zeitfragen).	Br	—40
Deutschland über alles! Lieder d. nationalen Erhebung in 1: bis 3-stg. Satz. Hrsg. v. H. Fischer u. W. Herrmann. Hest 2	Br	—60
Döring, Artur, Das Stammbuch. Ein Arbeitsweg zu erbiol. Erziehung	Br	—60
Dürer's Vaterländische Bücherel.		
54. Horschke, Maria, Adolf Hitler. Das Lebensbild unseres Führers f. d. Grundschule	Br	—25
Englisch, Paul, Freie Wirtschaft oder organische Wirtschaft? (Nationale Zeitfragen).	Br	—40
Faber, Gustav, Schippe, Hade, Hoi! Erlebnisse, Gestalten, Bilder aus d. freiwilligen Arbeitsdienst. M. 35 Bild. DL		3.40
Feder, Gottfried, Deutsche Wirtschaft. (Die Erhebung. Dokumente zur Zeitgeschichte).	DPp	1.—
Gemeinschaftslager Hanns Kerel. Hrsg. v. Kol. Freisler, S. Kunisch u. Chr. Spieler. M. 66 Photos	Br	1.20
Gesetz zur Ordnung d. nationalen Arbeit. (E. H. Bed.) Nachtrag. Erste u. zweite Verordnung z. Durchföhrg. d. Ges. z. D. d. nat. Arbeit v. 1. u. 10. März 1934. Erl. v. Rolf Dieg. Br		—40
— (Dt. Druck- u. Vh.) Ergänz.-Hest. Die 4 Durchföhrungs-VO. u. Gesetz z. D. d. Arbeit in d. öffentl. Verwaltungen. Br		—40
— (Weidmann) Nachtrag: Durchföhrungsverordnungen nebst amtlichen Erläutgn. Hrsg. v. Ludw. Münz. Br		—20
Haupt, Günther, Was erwarten wir von d. kommenden Dichtung?	StBr	1.80
Hederich, R. H., Der Marsch zur Feldherrnhalle. Erlebnisse vom November 1918 bis zum 9. November 1923. (Nationale Zeitfragen).	Br	—40
Hildebrandt, Wilh., Die Bedeutung d. Rassenidee f. d. Arzt. DL		12.—
Hitler's Deutsche Sammlung.		
Hitler: Worte. Aussprüche aus „Mein Kampf“ und aus den Reden des Führers. Hrsg. v. B. Welfer. Br		—40
Uns trägt ein Glaube. Verse aus d. deutschen Revolution. Gesammelt v. Wolfg. Stammler u. Ruth Westermann	Br	—50
Jugend um Hitler. Hrsg. v. Heint. Hoffmann. Selektiv. v. Baldur von Schirach	StBr	2.85
Kerel, H. J., Der Erbhof. (Nationale Zeitfragen)	Br	—40
Nietzsche, Friedr., Judentum — Christentum — Deutschtum. (Die Erhebung. Dokumente zur Zeitgeschichte).	DPp	1.—
Rebentlow, Graf Ernst, Die deutsche Glaubensbewegung. (Die Erhebung. Dokumente zur Zeitgeschichte)	DPp	1.—
Richter, Art. Gg., So war die Jugend Großer Deutscher. Paul v. Hindenburg, Adolf Hitler, Albert Leo Schlageter, Graf Ferd. v. Zeppelin, Oswald Boelcke. M. Bildern. DL		3.25
Schmitt, Carl, Über die drei Arten d. rechtswissenschaftlichen Denkens	DK	1.—
Schwammberger, Ad., Wie wecken wir in unseren Schöleren den Familiensinn?	Br	—60
Tschow, E. W., „Gemeiner Mörder?!“ — Das Rathenau-Attentat. (Nationale Zeitfragen)	Br	—40
Tiefenbach, A., S. S. Ein Roman	DL	4.80
Teichel, W., Autarkie als wirtschaftspolitisches Ziel. (Nationale Zeitfragen)	Br	—40
Wahl, Adalb., Der völkische Gedanke u. die Höhepunkte d. neueren deutschen Geschichte. 2. A. 34	Br	—75

Sammeln Sie diese Listen,
die jeden Mittwoch erscheinen!

Der grüne Ruch**Wanderbuch
durchs Münsterland
zum Niederrhein**


Führer durch das bezeichnete
Wegenez des S.G.B. u. des
Verkehrsverbandes Münster-
land von **H. Ruch**

mit heimatkundl., geschichtl. u.
kunsthist. Erläuterungen,
Gasthof-Verzeichnis
mit Preisen

Beilage: Große amtl. Karte
1:100000, Zusammendruck aus
6 Umdruckblättern, mit rot be-
zeichneten Wanderwegen

384 Seiten, reich illustriert
Preis 3.30 RM

H. Winkelmann,
Recklinghausen



**Die einzig und allein
amtliche Uniformtafel
der Reichsjugend-
führung.** Preis RM 1.25

Auslieferung bei Franz Wagner
in Leipzig und beim Verlag
**v. Diepenbrock - Grüter
& Schulz / Hamburg 24**

Buch und Volk

Heft 3

**Von Wert und Ehre
der deutschen Arbeit**

Sonderheft für den Tag der Arbeit

(Erscheinungstermin: 16. April)

Aus dem Inhalt:

Dr. Hellmuth Langenbacher:
Volk der Arbeit

Max Barthel:
Arbeit ist Ruhm

Dr. Hans Mühle:
Arbeiter- und Dichterbekennnisse
zur deutschen Arbeit

Kurt Matthies:
Arbeiterdichtung
(Eine Erinnerung an 1918)

Im Hinblick auf die Bedeutung des 1. Mai
bitten wir um weitestgehende Verbreitung dieses
Heftes

Z

Bestellzettel liegt bei!

Geschäftsstelle des Börsenvereins der Deutschen
Buchhändler zu Leipzig

Auslieferungsstelle v. „Buch und Volk“

Sommerplakat:

**„Für die ferienreise
früh genug an Bücher denken“**

dreifarbig

47 x 70 cm

Preis RM —.40

Z

Verlag des Börsenvereins
der Deutschen Buchhändler zu Leipzig

Soeben erschien:

Vom Bismarckreich zum Dritten Reich!

Don

Hans Pfundtner

Geheimer Regierungsrat

Staatssekretär im Reichsministerium des Innern

Als Staatssekretär des Verfassungs- und Reichsreform-Ministeriums mit dem Neuaufbau des Reichs besonders eng verknüpft, gibt der Verfasser in seiner Schrift, die sich auf zwei von ihm im Januar 1934 in der Hochschule für Politik gehaltene Vorträge stützt, nicht nur einen Überblick über die staatsrechtlichen Grundzüge der Bismarckschen Verfassung, der sogenannten Weimarer Zwischenverfassung und der bisher ergangenen Grundgesetze des nationalsozialistischen Staates, sondern beschäftigt sich vor allem auch mit der nationalsozialistischen **Staatsidee**, die er der völlig anders gearteten Staatsauffassung des Bismarckschen Zeitalters gegenüberstellt.

Der Preis dieser sehr aufschlußreichen Schrift beträgt nur 1.— RM.

Ⓜ

Umfang 44 Seiten.

Ⓜ

Legen Sie die interessante Broschüre reichlich aus.

Industrieverlag Spaeth & Linde
Berlin W 35, Genthiner Str. 42

Soeben ist erschienen:

Konzernbilanzen

unter besonderer Berücksichtigung der
Konzernbilanzen in England und den
Vereinigten Staaten

Von

Dr. Gerhard Daehn

VIII, 119 S. 8° / Preis 6 RM

Ⓢ

Als Käufer kommen in Frage: Leitende Persönlichkeiten in Handel und Industrie, Syndizi von Konzernen, Volkswirtschaftler, Industrie- u. Handelskammern, Treuhandgesellschaften und Treuhänder, Beamte des Buchprüfungsdienstes, Finanzämter, Dozenten und Studierende an Universitäten und Handelshochschulen usw.

Ⓢ

Carl Heymanns  in Berlin W 8
Verlag

Mitte April erscheint

praktisch und handlich wie seit 34 Jahren in einem Bande

Soergel's Jahrbuch des Zivil-, Handels- und Prozeßrechts

34. Jahrgang

Enthaltend alle Entscheidungen und Zeitschriftenaufsätze
zu allen einschlägigen Gesetzen, Verordnungen usw.
aus dem Jahre 1933

Ganzleinen — rund 900 Seiten

Etwa RM 15.—

Für Bezahler des Soergel'schen „Handkommentars zum BGB“
als Ergänzungsband etwa RM 12.—

Werbemittel: Prospekt. — Bitte Fortsetzungslisten nachsehen
und Änderungen umgehend melden!

Ⓢ

W. Kohlhammer / Stuttgart und Berlin

NEUERSCHEINUNGEN

Vor kurzem wurden versandt:

Konservative Therapie der Frauenkrank-

heiten. Anzeigen, Grenzen und Methoden einschließlich der Rezeptur. Von Dr. Heinrich Kahr, Privatdozent für Geburtshilfe und Gynäkologie an der Universität, Professor für Geburtshilfe an der Bundes-Hebammenlehranstalt und Vorstand der Geb.-Gyn.-Abteilung des Allgemeinen Krankenhauses in Wien. VIII, 297 Seiten Gr.-8°. 1934. Gewicht 500 g; geb. Gewicht 610 g.
RM 16.50; gebunden RM 17.80

Der Inhalt gliedert sich im wesentlichen in die Kapitel: Behandlung der Menstruationsstörungen (Regelausfall, zu schwache, zu starke, schmerzhaftige Regel, Menorrhagien, Metrorrhagien) mit besonderer Berücksichtigung der Hormon-, medikamentösen und physikalischen Therapie, die Behandlung der Ausfallerscheinungen infolge natürlichen und künstlichen Klimakteriums, die Therapie der entzündlichen Krankheiten des Genitales gonorrhöischer und septischer Art mit besonderer Bedachtnahme auf die Fluorbehandlung und die praktisch wichtige Behandlung der Folgezustände nach Entzündungen der Genitalwege. Nach Erörterung der Behandlung der Sterilität folgen Abschnitte über Richtlinien zur Beratung geschwulstkranker Frauen mit Berücksichtigung auch der symptomatischen Therapie inoperabler Tumoren, wie sie der Praktiker braucht, und Grundsätze für die Prophylaxe und Therapie der Enteroptose und Lageanomalien (Pessarbehandlung). Daran schließt sich eine ausführliche Darstellung der Therapie der Kreuzschmerzen und der Obstipation. Ausführliche Richtlinien für die Behandlung der wichtigsten Krankheiten der Harnwege beschließen das Buch.

Interessenten: Alle Gynäkologen und praktischen Ärzte.

Praktische Anleitung zur Waldwertrech-

nung. Von Ing. Dr. h. c. Leopold Hufnagl, Fürstlich Auerspergscher Zentralgüterdirektor in Wlaschim, Tschechoslovakei. 1934. VI, 62 Seiten Gr.-8°. Gewicht 130 g.
RM 3.80

Der Verfasser zeigt den Weg, wie der Waldwert je nach dem Zwecke der Wertbestimmung ermittelt wird. Er zieht dazu alle bekannten und bewährten Methoden heran und untersucht sie auf ihre Anwendbarkeit für den einzelnen Fall. Er löst dabei auch die vielumstrittene Frage eines besonderen forstlichen Zinsfußes in voraussichtlich endgültiger Beweisführung.

Das kleine Buch will für den Studierenden des Faches eine kurze, leicht faßliche und dabei erschöpfende Anleitung, für den in der Praxis stehenden Fachmann und Interessenten ein verlässlicher Ratgeber sein.

Interessenten: Die gesamte Forstwirtschaft, Forstbeamte und -Verwaltungen, Studierende der Forstwissenschaft, Forstakademien, Forstschulen, Besitzer von Waldungen, Landwirte.

Österreichisches Kuratorium für Wirtschaftlichkeit.

Mitteilung Nr. 9: Jahresbericht 1933. Herausgegeben vom Österreichischen Kuratorium für Wirtschaftlichkeit. Mit 20 Abbildungen, davon 19 auf 10 Tafeln. 1933. 44 Seiten 4°. Gewicht 160 g.
RM 1.20

Interessenten: Alle Abnehmer der Veröffentlichungen des Österreichischen Kuratoriums für Wirtschaftlichkeit (ÖKW-Veröffentlichungen).

Beachten Sie bitte die Fortsetzungslisten!

Auslieferung



In Berlin

Ⓢ

WIEN, Anfang April 1934

JULIUS SPRINGER

Offene Kritik ist erwünscht!

Unerschrockener Kampf gegen Halbheit und Dilettantentum, aber gleichzeitig ehrliche, saubere und sachliche kulturpolitische Arbeit! Das ist, was die Regierung von der Presse wünscht. Durch mann-
hafte Stellungnahme zu dem geistigen Neubau hat sich die Zeitschrift »Volk im Werden« unter der Führung von Ernst Krieck die Öffentlichkeit erobert! – Schon erscheint Heft 2 des neuen Jahrganges und noch fehlen Sie, Herr Kollege, trotz des ungewöhnlichen Erfolges dieser Zeitschrift für Kulturpolitik?

Volk im Werden gehört auch die Zukunft!

Ein neues Plakat wird ausgeliefert. Probehefte auf Verlangen kostenlos.

Bestellen Sie sofort: **Volk im Werden Heft 2**

Preis: Einzeln RM. 1.35. Halbjährlich RM. 4.50

Mitarbeiter von Heft 2: u. a. Professor Dr. Viktor v. Weizsäcker, Professor Dr. E. Krieck, Landgerichtsdirektor R. Frits, Ministerialrat Dr. Benze, sowie die bekannten kulturpolitischen Mitarbeiter Herbert Krüger, Andreas Hohlfeld, Hans Venatier, Walter Frank.

② **ARMÄNEN-VERLAG / LEIPZIG**

Kantatenummer des Börsenblattes

Die Nummer des Börsenblattes vom Kantate-Sonnabend (28. April) erscheint wie üblich in besserer Ausstattung. Sie wird an alle Bezieher geliefert und außerdem den Teilnehmern an der Hauptversammlung ausgehändigt. Diese Kantatenummer, der als Festnummer eine stärkere Beachtung zuteil wird, eignet sich besonders für die Veröffentlichung solcher Anzeigen, denen Wirkung für einen längeren Zeitraum zugesprochen werden kann. Hierzu gehören beispielsweise Übersichten über die Neuerscheinungen der letzten Zeit und Zusammenstellungen älterer und neuerer Werke, die zur Zeit besonders aktuell sind. Wir empfehlen deshalb, die Kantatenummer des Börsenblattes in erster Linie für die Veröffentlichung derartiger Verlagsübersichten verwenden zu wollen.

Für Anzeigen mit feineren Autotypien wird ein Kunstdruckteil beigelegt

Zum teilweisen Ausgleich der höheren Herstellungskosten erhöht sich der Anzeigengrundpreis für die Kantatenummer um 10%. Im Interesse der sorgfältigen Herstellung bitten wir den benötigten Anzeigenraum möglichst bis zum 14. April zu bestellen. Anzeigenschluß ist am 20. April

Geschäftsstelle des Börsenvereins der Deutschen Buchhändler
zu Leipzig. Abteilung Expedition des Börsenblattes

Register

der in dieser Nummer angezeigten Führer, Reisebücher, Pläne, Karten u. a.

A) Führer, Reisebücher u. a.

- Aachen:**
Freitag & B. 1636.
Woerl 1641.
- Abbazia:**
Grieben 1650. 51.
Woerl 1641.
- Abruzzen:**
Herder & Co. 1655.
- Adlergebirge:**
Bibliogr. Institut 1631.
- Adria:**
Baedeker 1627.
Bibliogr. Institut 1631.
Grieben 1650. 51.
Siegismund & V. 1642.
- Adrianopol:**
Freitag & B. 1636.
- Afrika:**
Herder & Co. 1655.
- Agram:**
Freitag & B. 1636.
- Ägypten:**
Baedeker 1627.
Friederichsen, de Gr. 1633.
Herder & Co. 1655.
- Ahrtal:**
Grieben 1650. 51.
Woerl 1641.
- Albanien:**
Bibliogr. Institut 1631.
Blüher 1658.
Siegismund & V. 1642.
- Alexanderbad:**
Woerl 1641.
- Allenstein:**
Freitag & B. 1636.
Ullstein 1634. 35.
- Allgäu:**
Allgäu-Verl. 1652.
Bibliogr. Institut 1631.
Grieben 1650. 51.
Woerl 1641.
- Alpen:**
Allgäu-Verlag 1652.
Baedeker 1627.
Bibliogr. Institut 1631.
Herder & Co. 1655.
Freitag & B. 1636.
Grieben 1650. 51.
Iro-Verlag 1638.
Ravenstein 1642.
Schmidt & Co. 1637.
- Altenberg:**
Meinhold & S. 1640.
- Altmark:**
Bermühler 1645.
- Altmühltal:**
Spandel 1640.
- Altona:**
Woerl 1641.
- Altwatergebirge:**
Bibliogr. Institut 1631.
Grieben 1650. 51.
Westermann 1626.
- Amberg:**
Ullstein 1634. 35.
- Ammergebirge:**
Grieben 1650. 51.
- Amsterdam:**
Eher-Verlag 1643.
Grieben 1650. 51.
Woerl 1641.
- Ancona:**
Freitag & B. 1636.
- Antwerpen:**
Grieben 1650. 51.
- Arabien:**
Herder & Co. 1655.
- Arad:**
Freitag & B. 1636.
- Arktis:**
Brockhaus 1647.
- Arlberg:**
Bibliogr. Institut 1631.
- Arnsberg:**
Sauerland-Verl. 1630.
- Arosen:**
Sauerland-Verl. 1630.
- Arosa:**
Grieben 1650. 51.
- Athen:**
Freitag & B. 1636.
- Attendorf:**
Sauerland-Verl. 1630.
- Augsburg:**
Bibliogr. Institut 1631.
Eher-Verlag 1643.
Ullstein 1634. 35.
Woerl 1641.
- Australien:**
Brockhaus 1647.
- Auvergne:**
Woerl 1641.
- Azoren:**
Baedeker 1627.
Grieben 1650. 51.
- Baden:**
Herder & Co. 1655.
Iro-Verlag 1638.
- Baden b. Wien:**
Woerl 1641.
- Baden-Baden:**
S. Fischer 1632.
Grieben 1650. 51.
- Balearen:**
Grieben 1650. 51.
- Balta:**
Freitag & B. 1636.
- Balti:**
Freitag & B. 1636.
- Bamberg:**
Bibliogr. Institut 1631.
H. O. Schulze 1646.
Spandel 1640.
Woerl 1641.
- Banjaluca:**
Freitag & B. 1636.
- Banz, Kloster u. Schloss:**
H. O. Schulze 1646.
- Barcelona:**
Grieben 1650. 51.
- Barmen:**
Woerl 1641.
- Baruth:**
Bermühler 1645.
- Basel:**
Freitag & B. 1636.
Herder & Co. 1655.
Woerl 1641.
- Bayerische Alpen:**
Allgäu-Verl. 1652.
Enke 1637.
Grieben 1650. 51.
- Bayerischer Wald:**
Bibliogr. Institut 1631.
Freitag & B. 1636.
Grieben 1650. 51.
Woerl 1641.
- Bayerisches Hochland:**
Grieben 1650. 51.
- Bayern:**
Brehm-Verlag 1652.
Herder & Co. 1655.
Hugendubel 1639.
Iro-Verlag 1638.
H. O. Schulze 1646.
- Bayreuth:**
Bibliogr. Institut 1631.
Freitag & B. 1636.
Kleinschmidt 1660.
Woerl 1641.
- Bayrischzell:**
Grieben 1650. 51.
- Beelitz:**
Bermühler 1645.
- Belgien:**
Baedeker 1627.
Grieben 1650. 51.
- Belgrad:**
Freitag & B. 1636.
- Berchtesgaden:**
Bibliogr. Institut 1631.
Freitag & B. 1636.
Grieben 1650. 51.
Woerl 1641.
- Berdöw:**
Freitag & B. 1636.
- Bergstrasse:**
Ravenstein 1642.
Woerl 1641.
- Berlin:**
Atlantis-Verl. 1657.
Baedeker 1627.
Eher-Verlag 1643.
Enke 1637.
Freitag & B. 1636.
Grieben 1650. 51.
Iro-Verlag 1638.
Knorr & Hirth 1644.
Naturschutz-Verl. 1646.
Ullstein 1634. 35.
Woerl 1641.
- Bern:**
Ullstein 1634. 35.
- Bernau:**
Bermühler 1645.
- Berner Oberland:**
Bibliogr. Institut 1631.
Grieben 1650. 51.
- Beuthen:**
Eher-Verlag 1643.
Freitag & B. 1636.
- Bialystok:**
Freitag & B. 1636.
- Blarritz:**
Woerl 1641.
- Biesenthal:**
Bermühler 1645.
- Bingen:**
Woerl 1641.
- Bismarckland:**
Westermann 1626.
- Blumenthal:**
Bermühler 1645.
- Bobruisk:**
Freitag & B. 1636.
- Bochum:**
Woerl 1641.
- Bodensee:**
Allgäu-Verlag 1652.
Bibliogr. Institut 1631.
S. Fischer 1632.
Grieben 1650. 51.
- Böhmen:**
Baedeker 1627.
Bibliogr. Institut 1631.
- Böhmer Wald:**
Bibliogr. Institut 1631.
Freitag & B. 1636.
Grieben 1650. 51.
Woerl 1641.
- Böhmisches Bäder:**
Ullstein 1634. 35.
- Böhmisches Schweiz:**
Bibliogr. Institut 1631.
Meinhold & Söhne 1640.
Ullstein 1634. 35.
- Böhm. Mittelgebirge:**
Bibliogr. Institut 1631.
Meinhold & Söhne 1640.
Woerl 1641.
- Bologna:**
Freitag & B. 1636.
Woerl 1641.
- Bonn:**
Woerl 1641.
- Bordeaux:**
Woerl 1641.
- Bornholm:**
Bibliogr. Institut 1631.
Grieben 1650. 51.
Woerl 1641.
- Bosnien:**
Bibliogr. Institut 1631.
Siegismund & V. 1642.
- Boston:**
Grieben 1650. 51.
- Bozen:**
Bibliogr. Institut 1631.
Freitag & B. 1636.
Grieben 1650. 51.
Ullstein 1634. 35.
Woerl 1641.
- Brandenburg:**
Bermühler 1645.
Freitag & B. 1636.
- Braunschweig:**
Woerl 1641.
- Bregenz:**
Allgäu-Verlag 1652.
Freitag & B. 1636.
Woerl 1641.
- Bregenzerwald:**
Allgäu-Verlag 1652.
Bibliogr. Institut 1631.
Freitag & B. 1636.
Grieben 1650. 51.
- Bremen:**
Bibliogr. Institut 1631.
Eher-Verlag 1643.
Freitag & B. 1636.
Grieben 1650. 51.
Iro-Verlag 1638.
Ullstein 1634. 35.
Woerl 1641.
- Bremerhaven:**
Woerl 1641.
- Brenner:**
Bibliogr. Institut 1631.
Grieben 1650. 51.
Woerl 1641.
- Breslau:**
Bibliogr. Institut 1631.
Eher-Verlag 1643.
Freitag & B. 1636.
Grieben 1650. 51.
Iro-Verlag 1638.
Ullstein 1634. 35.
Woerl 1641.
- Brieselang:**
Bermühler 1645.
- Brig:**
Ullstein 1634. 35.
- Brilon:**
Sauerland-Verl. 1630.
- Brixen:**
Woerl 1641.
- Bromberg:**
Freitag & B. 1636.
- Brückenberg:**
Ullstein 1634. 35.
- Brückenberg:**
Grieben 1650. 51.
- Brünn:**
Freitag & B. 1636.
Ullstein 1634. 35.
- Brüssel:**
Freitag & B. 1636.
Grieben 1650. 51.
Woerl 1641.
- Brześć:**
Freitag & B. 1636.
- Buckow:**
Bermühler 1645.
Grieben 1650. 51.
- Budapest:**
Baedeker 1627.
Bibliogr. Institut 1631.
Blüher 1658.
Freitag & B. 1636.
Grieben 1650. 51.
Fr. Lindner U. 2.
Woerl 1641.
- Budweis:**
Freitag & B. 1636.
- Bukarest:**
Freitag & B. 1636.
- Bulgarien:**
Blüher 1658.
- Burgenland:**
Bibliogr. Institut 1631.
- Cambridge:**
Grieben 1650. 51.
- Camburg:**
Woerl 1641.
- Canada:**
Baedeker 1627.
- Capri:**
Reclam 1639.
- Cernauti:**
Freitag & B. 1636.
- Cetinje:**
Freitag & B. 1636.
- Chamonix:**
Grieben 1650. 51.
- Chemnitz:**
Eher-Verlag 1643.
Woerl 1641.
- Chicago:**
Grieben 1650. 51.
- Chiengau:**
Bibliogr. Institut 1631.
- Chiemsee:**
Reclam 1639.
- China:**
Hans Huber 1654.
Oncken Nachf. 1642.
- Chisinäu:**
Freitag & B. 1636.
- Chorin:**
Bermühler 1645.
Grieben 1650. 51.
- Chur:**
Freitag & B. 1636.
- Coburg:**
Kohler 1626.
H. O. Schulze 1646.
Ullstein 1634. 35.
- Constanta:**
Freitag & B. 1636.
- Cortina:**
Ullstein 1634. 35.
- Côte d'Azur:**
Kümmerly & Frey 1640.
- Czestochowa:**
Freitag & B. 1636.
- Dachau:**
Hugendubel 1639.
- Dachstein:**
Freitag & B. 1636.
Woerl 1641.
- Dalmatien:**
Baedeker 1627.
Bibliogr. Institut 1631.
Blüher 1658.
Grieben 1650. 51.
Iro-Verlag 1638.
Siegismund & V. 1642.
Woerl 1641.
- Dänemark:**
Baedeker 1627.
- Dänische Seebäder:**
Grieben 1650. 51.
- Danzig:**
Bibliogr. Institut 1631.
Freitag & B. 1636.
Grieben 1650. 51.
Ullstein 1634. 35.
Woerl 1641.
- Darmstadt:**
Grieben 1650. 51.
Woerl 1641.
- Davos:**
Grieben 1650. 51.
- Debrecen:**
Freitag & B. 1636.
- Defereggengebirge:**
Bibliogr. Institut 1631.
- Dessau:**
Woerl 1641.
- Detroit:**
Grieben 1650. 51.
- Deutschland:**
J. J. Arnd 1630.
Baedeker 1627.
Callwey 1645.
Continental 1628. 29.
Drei Masken Verl. 1653.
Grieben 1650. 51.
Iro-Verlag 1638.
Ravenstein 1642.
Ullstein 1634. 35.
Verkehrsverl. Dtschld. 1633.
- Dijon:**
Freitag & B. 1636.
- Dinkelsbühl:**
Dürr & Weber 1656.
Grieben 1650. 51.
- Dolomiten:**
Allgäu-Verlag 1652.
Baedeker 1627.
Bibliogr. Institut 1631.
Freitag & B. 1636.
Grieben 1650. 51.
Iro-Verlag 1638.
Woerl 1641.
- Donau:**
Bibliogr. Institut 1631.
Grieben 1650. 51.
Westermann 1626.
Woerl 1641.
- Dortmund:**
Eher-Verlag 1643.
Grieben 1650. 51.
- Drautal:**
Freitag & B. 1636.
- Dreiseengebiet:**
Woerl 1641.
- Dresden:**
Bibliogr. Institut 1631.
Eher-Verlag 1643.
Freitag & B. 1636.
Grieben 1650. 51.
Heinrich 1626.
Iro-Verlag 1638.
Meinhold & S. 1640.
Ullstein 1634. 35.
Westermann 1626.
Woerl 1641.
- Drossen:**
Bermühler 1645.
- Dünaburg:**
Freitag & B. 1636.
- Durazzo:**
Freitag & B. 1636.
- Dürrenberg, Bad:**
Woerl 1641.
- Dürrheim, Bad:**
Woerl 1641.
- Düsseldorf:**
Bibliogr. Institut 1631.
Grieben 1650. 51.
Woerl 1641.
- Eberswalde:**
Bermühler 1645.
Grieben 1650. 51.
- Eger:**
Grieben 1650. 51.
Kleinschmidt 1660.
Woerl 1641.
- Eggegebirge:**
Anders 1656.
- Eifel:**
Enke 1637.
Grieben 1650. 51.
Woerl 1641.
- Eisenach:**
Grieben 1650. 51.
Woerl 1641.
- Eisfeld:**
Reclam 1639.
- Elbe:**
Westermann 1626.
- Elberfeld:**
Woerl 1641.
- Frankfurter Jura:**
Kohler 1626.
- Frankreich:**
Baedeker 1627.
Schmidt & Co. 1637.
- Franzensbad:**
Bibliogr. Institut 1631.
Grieben 1650. 51.
Woerl 1641.
- Frauenstein:**
Meinhold & S. 1640.
- Freiburg i. Br.:**
Grieben 1650. 51.
Woerl 1641.
- Freienwalde:**
Bermühler 1645.
Grieben 1650. 51.
- Freyburg a. U.:**
Woerl 1641.
- Friedrichroda:**
Grieben 1650. 51.
- Erlangen:**
Bibliogr. Institut 1631.
- Erzgebirge:**
Bibliogr. Institut 1631.
Erzgebirgs-Verl. (Gra- * ser) 1658.
Grieben 1650. 51.
Heinrich 1626.
Meinhold & S. 1640.
Ullstein 1634. 35.
Urban 1660.
Woerl 1641.
- Esseg:**
Freitag & B. 1636.
- Essen:**
Freitag & B. 1636.
Grieben 1650. 51.
Sauerland-Verlag 1630.
Woerl 1641.
- Etschland:**
Baedeker 1627.
- Eulengebirge:**
Bibliogr. Institut 1631.
- Eupen:**
Grieben 1650. 51.
- Europa:**
Kümmerly & Frey 1646.
- Feldberg:**
Bermühler 1645.
Grieben 1650. 51.
Woerl 1641.
- Ferwall:**
Allgäu-Verlag 1652.
Bibliogr. Institut 1631.
- Fichtelgebirge:**
Bibliogr. Institut 1631.
- Fichtelgebirge:**
Grieben 1650. 51.
Kleinschmidt 1660.
Kohler 1626.
Spandel 1640.
Woerl 1641.
- Finnland:**
Baedeker 1627.
Herder & Co. 1655.
- Fiume:**
Woerl 1641.
- Fläming:**
Bermühler 1645.
- Flensburg:**
Freitag & B. 1636.
- Florenz:**
Baedeker 1627.
Freitag & B. 1636.
Grieben 1650. 51.
Reclam 1639.
Woerl 1641.
- Franken:**
Bibliogr. Institut 1631.
S. Fischer 1632.
Knorr & Hirth 1644.
H. O. Schulze 1646.
- Frankenwald:**
Grieben 1650. 51.
Kohler 1626.
- Frankfurt a. Main:**
Eher-Verlag 1643.
Freitag & B. 1636.
Grieben 1650. 51.
Iro-Verlag 1638.
Knorr & Hirth 1644.
Ravenstein 1642.
Ullstein 1634. 35.
Woerl 1641.
- Frankfurt a. d. Oder:**
Bermühler 1645.
Eher-Verlag 1643.
Freitag & B. 1636.
Woerl 1641.
- Fränkische Krone:**
H. O. Schulze 1646.
- Fränkische Schweiz:**
Bibliogr. Institut 1631.
Grieben 1650. 51.
Spandel 1640.
Woerl 1641.
- Fränkischer Jura:**
Kohler 1626.
- Frankreich:**
Baedeker 1627.
Schmidt & Co. 1637.
- Franzensbad:**
Bibliogr. Institut 1631.
Grieben 1650. 51.
Woerl 1641.
- Frauenstein:**
Meinhold & S. 1640.
- Freiburg i. Br.:**
Grieben 1650. 51.
Woerl 1641.
- Freienwalde:**
Bermühler 1645.
Grieben 1650. 51.
- Freyburg a. U.:**
Woerl 1641.
- Friedrichroda:**
Grieben 1650. 51.

- Tirol ferner:**
Herder & Co. 1655.
Iro-Verlag 1638.
Woerl 1641.
- Tölz, Bad:**
Woerl 1641.
- Toulon:**
Kümmerly & Fr. 1640.
- Trautenau:**
Woerl 1641.
- Trebbin:**
Bermühler 1645.
- Trenčín:**
Freytag & B. 1636.
- Triberg i. Schwarzw.:**
Woerl 1641.
- Trier:**
Eher-Verlag 1643.
Iro-Verlag 1638.
Ullstein 1634. 35.
- Triest:**
Freytag & B. 1636.
Grieben 1650. 51.
Ullstein 1634. 35.
Woerl 1641.
- Troppau:**
Freytag & B. 1636.
- Tschechoslowakei:**
Arnd 1630.
Blüher 1658.
Freytag & B. 1636.
Grieben 1650. 51.
- Turin:**
Bibliogr. Institut 1631.
Freytag & B. 1636.
- Turnu Severin:**
Freytag & B. 1636.
- Uckermark:**
Bermühler 1645.
- Ulm:**
Bibliogr. Institut 1631.
Freytag & B. 1636.
- Uelzen:**
Ullstein 1634. 35.
- Ungarn:**
Baedeker 1627.
Blüher 1652.
- Unstruttal:**
Westermann 1626.
- Unterengadin:**
Allgäu-Verlag 1652.
- Unteritalien:**
Baedeker 1627.
Kümmerly & Fr. 1640.
- Untersee:**
Herder & Co. 1655.
- Usedom:**
Grieben 1650. 51.
- Užice:**
Freytag & B. 1636.
- Valence:**
Freytag & B. 1636.
- Valencia:**
Grieben 1650. 51.
- Valona:**
Freytag & B. 1636.
- Varaždin:**
Freytag & B. 1636.
- Varna:**
Freytag & B. 1636.
- Venedig:**
Bibliogr. Institut 1631.
Grieben 1650. 51.
Iro-Verlag 1638.
Woerl 1641.
- Venediger:**
Bibliogr. Institut 1631.
Freytag & B. 1636.
- Venn, Hohes:**
Herder & Co. 1655.
- Verdun:**
Woerl 1641.
- Vereinigte Staaten:**
Baedeker 1627.
Oncken Nachf. 1642.
- Verona:**
Bibliogr. Institut 1631.
Freytag & B. 1636.
- Vierwaldstätter See:**
Grieben 1650. 51.
- Vierzehnheiligen:**
H. O. Schulze 1646.
- Vintschgau:**
Bibliogr. Institut 1631.
- Vogelsberg:**
Ravenstein 1642.
- Vogesen:**
Herder & Co. 1655.
Woerl 1641.
- Vogtland:**
Bibliogr. Institut 1631.
G. Kohler 1626.
Adolf Urban 1660.
Woerl 1641.
- Vorarlberg:**
Allgäu-Verlag 1652.
Grieben 1650. 51.
Woerl 1641.
- Wachau:**
Bibliogr. Institut 1631.
Freytag & B. 1636.
Woerl 1641.
- Waldbühl:**
Sauerland-Verlag 1630.
- Waldeck:**
Sauerland-Verlag 1630.
- Waldenburger Bergland:**
Woerl 1641.
- Waldviertel:**
Freytag & B. 1636.
- Wallis:**
Bibliogr. Institut 1631.
- Walsertal, Klein:**
Allgäu-Verlag 1652.
- Waren:**
Eher-Verlag 1643.
- Warnemünde:**
Reclam 1639.
- Warschau:**
Blüher 1658.
Continental 1628. 29.
Freytag & B. 1636.
Trzaska, Ev. & M. 1642.
- Wartburg:**
Grieben 1650. 51.
Woerl 1641.
- Washington:**
Grieben 1650. 51.
- Wasserkante:**
S. Fischer 1632.
- Weiden:**
Kleinschmidt 1660.
- Weimar:**
Baedeker 1627.
Bibliogr. Institut 1631.
Grieben 1650. 51.
Woerl 1641.
- Werbelinsee:**
Bermühler 1645.
- Werratal:**
Reclam 1639.
- Wesel:**
Ullstein 1634. 35.
- Weserbergland:**
Anders 1656.
Bibliogr. Institut 1631.
Grieben 1650. 51.
- Wesermünde:**
Woerl 1641.
- Westalpen:**
Kümmerly & Frey 1640.
- Westböhmisches Bäder:**
Bibliogr. Institut 1631.
- Westfalen:**
Baedeker 1627.
Enke 1637.
Iro-Verlag 1638.
- Westkärnten:**
Grieben 1650. 51.
- Westliche Alpen:**
Iro-Verlag 1638.
- Westrich:**
Ravenstein 1642.
- Westschweiz:**
Bibliogr. Institut 1631.
- Westthüringen:**
Reclam 1639.
- Wettersteingebirge:**
Allgäu-Verlag 1652.
Freytag & B. 1636.
- Wiehengebirge:**
Anders 1656.
- Wien:**
Baedeker 1627.
Bibliogr. Institut 1631.
Freytag & B. 1636.
- Wien ferner:**
Grieben 1650. 51.
Ullstein 1634. 35.
Woerl 1641.
- Wiener-Neustadt:**
Woerl 1641.
- Wienerwald:**
Freytag & B. 1636.
- Wiesbaden:**
Grieben 1650. 51.
Knorr & Hirth 1644.
Woerl 1641.
- Wight, Insel:**
Grieben 1650. 51.
Woerl 1641.
- Wilhelmshaven:**
Freytag & B. 1636.
Ullstein 1634. 35.
Woerl 1641.
- Wilhelmshöhe:**
Grieben 1650. 51.
- Wilna:**
Freytag & B. 1636.
- Winterberg:**
Sauerland-Verl. 1630.
- Witebsk:**
Freytag & B. 1636.
- Wittenberg:**
Woerl 1641.
- Wittenberge:**
Bermühler 1645.
- Wittgenstein:**
Sauerland-Verl. 1630.
- Wriezen:**
Bermühler 1645.
- Württemberg:**
Baedeker 1627.
Iro-Verlag 1638.
- Würzburg:**
Freytag & B. 1636.
Woerl 1641.
- Zara:**
Freytag & B. 1636.
- Zentralschweiz:**
Bibliogr. Institut 1631.
- Zillertaler Alpen:**
Freytag & B. 1636.
- Zinna, Kloster:**
Bermühler 1645.
- Zittau:**
Eher-Verlag 1643.
- Znaim:**
Ullstein 1634. 35.
- Zobten:**
Bibliogr. Institut 1631.
- Zossen:**
Bermühler 1645.
- Zugspitze:**
Allgäu-Verlag 1652.
Bibliogr. Institut 1631.
Woerl 1641.
- Zürich:**
Freytag & B. 1636.
Grieben 1650. 51.
Kümmerly & Fr. 1656.
Reclam 1639.
Ullstein 1634. 35.
Woerl 1641.
- Zwickau:**
Woerl 1641.
- Zwolle:**
Freytag & B. 1636.
- Zytomir:**
Freytag & B. 1636.

B) Sprachführer, Wörterbücher, Kursbücher:

- Baedeker 1627.
Brockhaus 1654.
Grieben 1650. 51.
Groos 1654.
Koenig 1656.
Langenscheidt 1648. 49.
Reichspostzentramt 1658.
Springer 1658.

Verlagsveränderungen

im deutschen Buchhandel 1900 bis 1932

bearbeitet von der Bibliographischen Abteilung
des Börsenvereins der Deutschen Buchhändler

Umfang: 12 Bogen / In Halbleder geb. Ladenpreis: RM 9.—
Mit schreibfähigem Papier durchschossen Ladenpreis: RM 10.50

Die Angaben stützen sich auf die seit Jahren von der Redaktion des Deutschen Bücherverzeichnisses gesammelten Unterlagen und auf das bei der Bearbeitung des Adressbuches des Deutschen Buchhandels hinsichtlich der veränderten und erloschenen Firmen zutage getretene Material. Außerdem ist, um alle Möglichkeiten zu erschöpfen, im Jahre 1932 eine entsprechende Rundfrage an mehrere tausend Verlagfirmen gerichtet worden. Bei der Bearbeitung fanden Berücksichtigung: 1. geschlossene Übergänge ganzer Verlage / 2. geschlossene Übergänge einzelner Verlagsgruppen / 3. Nachweisungen über den Verbleib erloschener Firmen / 4. wesentliche Änderungen der Firmenbezeichnungen.

Insgesamt konnten 9200 Veränderungen nachgewiesen werden. Neu eintretende Verlagsveränderungen sowie Ergänzungen zu der vorliegenden Zusammenfassung werden in einem Anhang zum Halbjahrsverzeichnis verzeichnet.


Sür die Bezieher des Deutschen Bücherverzeichnisses erübrigt sich der Bezug, da die Verlagsveränderungen als Anhang in Band XVI des Deutschen Bücherverzeichnisses enthalten sind.

Verlag d. Börsenvereins d. Dtsch. Buchhändler zu Leipzig

Geschäftliche Einrichtungen und Veränderungen

Verlagsübernahme!

Wir übernehmen ab 1. April 1934 sämtliche Bestände der Firma NS-Druck und Verlag*) und liefern zu den bisherigen Bedingungen aus:



Dr. Kurt Plischke:
Der Jude als Rasse Schänder
112 Seiten 8°, kartoniert . . . RM. 1.85
in Ganzleinen gebunden . . . RM. 2.85

Dr. Joh. v. Leers:
14 Jahre Judenrepublik
2 reich illustrierte Bände
Band 1: Umfang 168 Seiten
Band 2: Umfang 192 Seiten
8°, kartoniert . . . je RM. 2.85
in Ganzleinen gebunden . . . RM. 3.85

Hans-Egon Wolfram:
Im polnischen Korridor, an der Grenze und in Berlin
Mit vielen Bildern.
80 Seiten 8°, kartoniert . . . RM. 1.50
in Ganzleinen gebunden . . . RM. 2.50

Franz Knope:
ESSE-Oberschlesien
Mit vielen Bildern.
88 Seiten 8°, kartoniert . . . RM. 1.50
in Ganzleinen gebunden . . . RM. 2.50

Eduard Gerber:
Ursachen der Erwerbslosigkeit und deren Beseitigung
88 Seiten 8°, kartoniert . . . RM. 1.—
in Ganzleinen gebunden . . . RM. 2.—

Dr. Joh. v. Leers:
Juden sehen Dich an!
Mit 60 ganzseitigen Photos.
96 Seiten 8°, kartoniert . . . RM. 1.50
in Ganzleinen gebunden . . . RM. 2.50

Mädiger:
Ehrentage der SA und SS
der Gruppe Berlin-Brandenburg und der Gruppe Ost am 6. u. 13. Aug. 1933 in Berlin
Mit einem Anhang: **Wie das Horst-Wessel-Lied entstand.**
Mit vielen Bildern.
Etwa 64 Seiten, kartoniert . . . RM. 1.—
in Ganzleinen gebunden . . . RM. 2.—

Dr. Julius Lippert:
Der 1. Mai einst und jetzt
Mit einem Vorwort von Staatskommissar Joh. Engel, M. d. L.
Reich illustriert, 48 Seiten 8°, broschiert RM. 0.50

Geschrieben von seinen Kameraden:
Sturm 33 — Hans Maikowski
Mit einem Geleitwort von Ministerialdirektor Polizei-General Pg. Daluge.
Mit vielen Bildern.
80 Seiten 8°, kartoniert . . . RM. 1.50
in Ganzleinen gebunden . . . RM. 2.50

Juden sehen Dich an



Dr. Joh. von Leers



*) Wird bestätigt: NS-Druck und Verlag, Berlin-Schöneberg

Verlag Deutsche Kultur-Wacht Berlin-Schöneberg
Mühlenstraße 9

An den gesamten Berliner Buchhandel!

Wir geben bekannt, daß wir unsere bisherige Berliner Auslieferungsstelle

Otto Gay, Berlin-Weißensee
bzw. Berlin N 54, Sackescher Markt

aufgehoben haben und bitten künftige Bestellungen direkt beim Verlag in München oder bei unserer Leipziger Auslieferung F. Volkmar aufzugeben.
Herr Otto Gay hat von uns keinerlei Rechte und Vollmachten mehr, wir können weitere Handlungen desselben nicht mehr anerkennen.

Graph. Kunstanstalt A. Huber, Abt. Verlag
München 2 M, Neuturmstr. 2a u. 4

TSCHECHOSLOWAKEI

Wir übertragen der Firma:

Gustav Voleský, Prag XII, Fochova 15

die

Alleinauslieferung

unserer

Liliput-Wörterbücher

Besonderes Rundschreiben folgt.

H. Schmidt & C. Günther / Leipzig

Schliessfach 492

Der langjährige Prokurist unserer Firma

W. Weber G.m.b.H.

Buchhandlung und Antiquariat
Herr Anton Buchholz

wurde zum **Geschäftsführer** bestellt und ist in gleicher Weise wie Herr Bruse für sich allein zur Vertretung der Gesellschaft berechtigt.
Berlin W 8, Französische Str. 21
den 7. April 1934.

W. Weber G.m.b.H.

Herr Buchholz hört auf zu zeichnen
W. Weber G.m.b.H.
ppa. Anton Buchholz
und wird hinfert zeichnen
W. Weber G.m.b.H.
Anton Buchholz.

Verein Erholungsheim für Deutsche Buchhändler E. V.

Die Geschäftsstelle d. Vereins befindet sich jetzt

Berlin-Schöneberg,
Traeger Str. 3.
Fernsprecher H 8 5261.

Die **Bibliothek d. Börsenvereins** in Leipzig, Buchhändlerhaus, bittet um regelmäßige Zusendung aller neuen Antiquariats- und Verlagskataloge

Zurückverlangte Neuigkeiten

Umgehend zurück

direkt erbitte ich alle rücksendungs berechtigten Exemplare von:

Ziemann-Rehm, Bau und Beschickung von Grubenfilos.
2. Aufl. (1933) RM 1.40

Nach dem 7. 6. bedaure ich nichts mehr zurücknehmen zu können.

Berlin SW 11, den 7. 4. 1934.

Paul Parey.

Zum Nutzen des gesamten Buchhandels:

Das erste Stück jeder Neuerscheinung an die Deutsche Bücherei

zur Aufnahme des Titels in das „Tägliche Verzeichnis der Neuerscheinungen“ und in die

„Deutsche Nationalbibliographie“

Bis zum 10. Juni
 erbitten wir alle rückgabeberechtigten Stücke von
Erbt, Weltgeschichte auf rassistischer Grundlage 2. Auflage 1934
 zurück. Spätere Annahme ist unmöglich.
 Leipzig, den 6. 4. 1934.
Armanen-Verlag.

Umgehend zurückbeten alle in bedingte Rechnung gelieferten Exemplare von:

- Bieberbach, Lehrbuch d. Funktionentheorie I. Bd.: Elemente der Funktionentheorie 3. Aufl. '30.
 - Henschel, Du kannst kochen! Ein praktisches Kochlehrbuch. 12. Aufl. '31.
 - Uhrmann-Schuth-Stolzenberg, Fachkunde für Maschinenbauer u. verwandte Berufe. 7.—9. Aufl. '31.
- Nach verstrichener Frist (§ 36 der V.-O.) eingehende Rücksendungen muss ich zurückweisen.
 Leipzig, den 4. 4. 1934.
B. G. TEUBNER.

Bis zum 20. IV. 1934
 erbitte ich alle unverkäufliche Stücke von D.B. 6922 (Nordwestdeutsches Lesebuch 2) V. Aufl. 1932 zurück. Bis zum gleichen Tage erbitte ich Angebot etwa noch vorhandener Bestände aus früheren Auflagen.
 Frankfurt/Main, 7. IV. 1934
Moriz Diefterweg.

Verkaufs-Anträge, Kauf-Gesuche, Teilhaber-Gesuche und Anträge

Verkaufsanträge.
 In einer Stadt Norddeutschlands (1181548 E.) mit großem Fremdenverkehr, in allerbesten Lage, ist eine Buchhandlung mit Antiquariat zum Preise von RM 12000.— krankheitshalb. zu verkaufen. Gefällige Anfragen von ernsthaft interessierten u. bald entschlossenen Bewerbern unter Chiffre Nr. 572 durch die Geschäftsstelle d. B.-B.

Teilhabergesuche.
 Für rührigen Buchhändler bietet sich Gelegenheit zur **Teilhaberschaft** in alteingesessener wissenschaftlicher Buchhandlung in Mittelstadt. Es handelt sich um ein durchaus gesundes u. schuldenfreies Unternehmen mit nachweislich steigendem Umsatz und sehr guter Entwicklungsmöglichkeit. Erforderlich etwa 10- bis 15000 RM. Näheres unter Nr. 569 d. d. Geschäftsstelle d. B.-V.

Kaufgesuche.
 Mit kleiner Kapitalanlage suche ich bald Selbständigkeit im Sortiment. Berlin bevorzugt, indes kommen auch andere lebhaft Plätze in Betracht. Kauf oder Beteiligung, bzw. Interesseneinlage. Vertrauensvolle Angebote unter 'Strebsam' Nr. 574 durch d. Geschäftsstelle des Börsenvereins.

Stellenangebote
Für die Bezieger von Sonderdrucken:
 Vorhergehender Stellenbogen in Nr. 82 des Börsenblattes vom 10. April 1934

Inhaltsverzeichnis

I=Illustrierter Teil. U=Umschlag. L=Angebotene und Gesuchte Bücher.
 Angebotene und Gesuchte Bücher. Liste Nr. 83.

Die Anzeigen der durch Fettdruck hervorgehobenen Firmen enthalten erstmalig angekündigte Neuerscheinungen.

- | | | | | | |
|--|---|---|---|---|--|
| Akateem. Nirj. L. 295.
Allgäu-Verl. 1652.
Anders 1656.
Armanen-Verl. 1665. 72.
Arnd in Ve. 1630.
Atlantis Berl. 1657.
Aittenkofer's Bb. U 3.
Baedeker, R., in Ve. 1627.
Bartels in Pl. L. 297.
Beer & Cie. L. 296.
Bender's Ant. L. 296.
Bermühler 1645.
Biblioth. Inst. H.-G. 1631.
Birnbach L. 296.
Blüher's Kartenzentr. 1652. 58.
Bornmann & Gr. L. 296.
Braun in Heildbg. L. 296.
Brehm-Verl. 1652.
Breitkopf & H. 1630.
Brockhaus, F. A., 1647. 54.
Brönnner & D. L. 297.
Brückner & H. L. 297.
Bumpus, John & Co., L. 297.
Callweg 1645.
Continental-C.-Comp. 1628. 1629.
Deibanco L. 297.
Dt. Buchvertrieb in Brln. U 3.
v. Diepenbroick-Gr. & Sch. 1662.
Diefterweg 1672.
Domrich's Bb. L. 296.
Drei Masken-Verl. 1658.
Dürr & B. 1656.
Eber-Verl. 1643.
Eisenschmidt, H., 1625.
Eisenschmidt's Bb. L. 297. | Enke 1637.
Ergeb.-Verl. 1658.
Eschen & F. L. 297.
Evang. Bb. in Straßb. L. 298.
Fischer, E., in Brln. 1632.
Frank in Potsdam L. 298.
Friederichsen, de Gruyter & Co. 1633.
Frommann in Jnac L. 296.
Geißler L. 296.
Geogr. B.-M. u. Dr. Ravenstein 1642.
Geogr. Kartenverl. in Bern 1649 (2). 46 (2). 1656 (2).
Georg & Co. L. 296.
Geschäftsstelle d. B.-B. 1662. 1666.
Glaeser L. 296.
Goldmann, W., 1661.
Goldstein L. 295.
Goerlich & C. L. 296.
Graph. Kunstanst. Huber 1671.
Grieben-Verl. 1636. 50. 51.
Grill-Felse L. 296.
Groos, J., in Heildbg. U 2. 1654.
Haase & S. L. 296.
Hartmann in Elberfeld L. 295.
Heinrich in Dr. 1626.
Heinrichshofen in Magdeb. L. 297.
Hellmann in Freib. L. 296.
Hendrich L. 296.
Herder & Co. in Freib. 1655.
Hesse & B. 1660. | Deumann 1664.
Hofer L. 297.
Huber in Bern 1664.
Jugendbühl 1639.
Jacobsohn & Co. L. 296.
Jäger in Auffig L. 297.
Janßen L. 295.
Jnd.-Verl. Spaeth & L. 1663.
Jro-Verl. 1638.
Kartogr. Anst. Freytag & B. 1636.
Kattowitzer Buchdr. L. 297.
Kemink & J. Sort. L. 297.
Kleinschmidt's Bb. 1660. L. 298.
Knorr & H. 1644.
Koch, H., in Ve. L. 295.
Koch, Neff & Det. & Co. 1661.
Kochers Ant. in Ve. L. 296.
Kocher & B. H.-G. & Co. U 3. 1661.
Kozler in Bann. 1626.
Koblhammer 1645. 1664.
Koenig in Gub. 1656.
Kosmos U 2.
Kramers & S. L. 297.
Krausche L. 297.
Krauß, B., L. 298.
Aride L. 297.
Krüß'sche H.-B. L. 298.
Langenhagen L. 298.
Langenscheidtsche Verlbh. 1648. 49.
Levin L. 297.
Libr. Seeber L. 298.
Lindner in Rühn. U 2.
Lorenz in Charl. L. 296.
Lude L. 298. | Mähler 1656.
Maier, D., in Ve. U 3.
Malota L. 296.
Maruschke & B. L. 297.
Matthes, G., L. 297.
Mayer'sche Bb. in Aachen L. 298.
Mayer & Comp. L. 298.
Meinholt-Mittelb.-Kart. 1658.
Meinholt & S. 1640.
Menslow U 3.
Meulenhoff & Co. L. 297.
D. Mod. Ant. in Frankf. a. M. L. 298.
Mohr Sort. in Heildbg. L. 296.
Müller in London L. 298.
Müller in Stu. L. 297.
Müller in Zürich L. 298.
Müller & Gräff L. 297.
Müller & R. L. 298.
Naturbuch-Verl. 1646.
Neff Berl. in Brln. 1659.
Neudt. Bücherstube in Halle L. 298.
Neumannsche Buchh. in Frankf. a. M. L. 297.
Nuden Rchf. 1642.
Opitz in Wernsd. L. 296.
Dressl Rühn Bücherstube L. 297.
Desterfeld, P., L. 298.
Ostertag L. 297.
Palm L. 297.
Parez 1671.
Paul L. 298.
Pechmann U 3.
Penner & H. L. 298.
Perles Sort. L. 297. | Petermann in Bremerh. L. 297.
Pflug in Ve. L. 295.
Preß L. 298.
Rathje L. 298.
Reclam jun. 1639.
Register der in dieser Nummer angezeigten Führer nsw. 1667/70.
Reichspostzentramt 1658.
Reise- u. Verk.-Verl. in Stu. U 1.
Roßer in Brln. L. 297.
Sachse & H. L. 295.
Sauerland-Verl. 1630.
Scheffel in Frankf. a. M. L. 297.
Schipke L. 293.
Schmidt, H., in Ve. L. 298.
Schmidt & Co. 1637.
Schmidt & G. 1671.
Schneider in Friedl. L. 296.
Schöler in Erf. L. 297.
Schulze in Richtenf. 1946.
Schwacht L. 297.
Schwarz in Straßf. 1652.
Schweizer Sort. in Brln. L. 298.
Senf, G., Rchf. in Ve. L. 295.
Siegmund & Co. L. 297.
Siegmund & Volkering 1642.
Simmel & Co. L. 297.
Sintermann L. 298.
Spandel 1640 (2).
Spohr L. 297.
Springer in Brln. 1658.
Springer in Wien 1664.
Stemmer L. 295. | Süschky, Br., L. 296.
Tafel L. 297.
Teubner 1673.
Thiemann's Berl. U 3.
Thomas in Dortmund. L. 295.
Tich & Co. L. 298.
Tischbein 1628. 29.
Troemer's H.-B. U 3.
Trzaska, G. & M., 1642.
Ulfstein 1634. 35.
-Unitas- U 3.
Urban in Dr. 1660.
Ver. Erholungsgh. f. Dt. Buchh. 1671.
Ver.-Verl. Deutschland 1633.
Ver. d. Börsenver. 1662. 1670.
Verl. Dt. Kultur-Wacht 1671.
Verlagsges. Klemm 1637.
Verlagsges. vorm. Manz L. 296.
Weber G. m. b. H. in Brln. 1671.
Wegmann & S. L. 295.
Weise's Bb. in Dr. L. 296.
Weise's Hofbb. in Stu. L. 297.
Wendorff L. 297.
Westermann, G., 1626. 33. 1660.
Wiebelt L. 297.
Winkemann 1662. L. 295 (2).
Winter in Ve. L. 297.
Woerl's Reiseb.-Verl. 1641
Zimmermann in Gussf. L. 298. |
|--|---|---|---|---|--|

Verantwortlich: Dr. Hellmuth Langenbacher. — Verantw. Anzeigenleiter: Walter Herfurth, Leipzig. — Verlag: Der Börsenverein der Deutschen Buchhändler zu Leipzig. — Anschrift der Schriftleitung und Expedition: Leipzig C 1, Gerichtsweg 26, Postfach 274/75. — Druck: Ernst Friedrich Nachf., Leipzig C 1, Hospitalstraße 11a-13. — DM: 6400/111.

Junger, unverheirateter, redigierender Buchhändler, der insbesondere den Außendienst einer lebhaften Buch- u. Zeitschriftenhandlung in sächs. Mittelstadt aufbauen kann und selbst fördert, wird gesucht. Bewerbung mit Bild u. Gehaltsforderung sowie frühestem Antrittstermin unt. „Arbeitsseifer“ Nr. 574 durch die Geschäftsstelle des Börsenvereins.

Lehrling, der mögl. die Buchh.-Schule absolviert hat, findet in **Leipzig. Verlag u. Sort.** gewissenhafte Ausbildung. Lebenslauf erb. an Postlagerkarte 44 in Leipzig S 11.

Zu mögl. sofortigem Antritt **junge, sehr tüchtige Gehilfin** für kleine Buchhandlung in Nähe Berlins gesucht. Bedingung: Gutes Aussehen u. gewandtes Auftreten. Ausführl. Gesuche mit Lebenslauf, Bild, Zeugnisabschr. u. Gehaltsanspr. unter # 571 b. d. Geschäftsstelle des B.-V. erbeten.

Lehrling mit höherer Schulbildung zum baldigen Antritt gesucht.
C. Troemer's Universitätsbuchhandlung G. m. b. H.,
Freiburg i. Br.

Stellengesuche

Verlagsleiter

Zeitschriften- und Anzeigen-Fachmann mit langjährigen Erfahrungen und mit nachweisbar sehr großen Erfolgen in der Anzeigen-Werbung — allererste Kraft — vertrauenswürdig, tatkräftig, unermüdblich — sucht neuen Wirkungskreis in Berlin.

Adresse: „Postlagerkarte 081“ Berlin W 30.

25jähr. **Mädel** (Arierin) mit 8jähr. Praxis im Buchh. und Zeitungswesen **sucht**

in Stuttgart Vertrauensstellung

in Verlag (Zeitung, Zeitschrift) als Werbeleiterin, Korresp. oder Sekretärin. Fremdsprachen. Typograph. Kenntnisse, Organisationstalent. Gewandt i. Diktat (erfolgreiche Werberbriefe). Erf. i. Mahn- u. Klagwesen sowie sämtl. Büroarbeiten. An selbständ. Arbeiten gewöhnt. Grosse Arbeitskraft. Vorz. Zeugn. — Anfr. unter „Verlag“ hauptpostl. Stuttgart.

Studienassessorin,

arisch, mit bayr. Staatsexamen für

Klass. Philologie, Deutsch, Geschichte,

besonders sprachwissenschaftl. interessiert,

sucht Stelle als

wissenschaftl. Mitarbeiterin

Sektorin oder ähnl. in wissenschaftl. Verlag.

Angebote an

F. P. Attenhofer's Buchh.,
Landshut, Altstadt 76.

Abiturientin

sucht Lehrstelle. Angebote unter K. P. 5227 an Ann.-Exp. **Aug. Bachmann,** Kassel, Ob. Königsstr. 41.

Vermischte Anzeigen

Dauerverbindung mit Verlagsfirma

zwecks Lieferung von Druckarbeiten aller Art wünscht
Druckerei H. Menzlaw,
Darmstadt.

Verlags-Vertreter,

seit Jahren im Sortiment vorzüglich eingeführt u. angesehen, sucht noch eine zweite Vertretung gegen Provision, evtl. m. kleinem Spesenzuschuss. Beste Referenzen. Angebote unter # 647 erbeten an

Koehler & Volekmar A.-G.,
Leipzig.

Restposten

vorzüglich schöne Literatur und illustrierte Werke kauft gegen bar laufend

**Deutscher Buchvertrieb
Schmidt & Co. G.m.b.H.**
Berlin

Zeitschriften • Zeitungen • Broschüren Werke • Formulare für Geschäfts, Werbe, Post- und Bahnzwecke

druckt sauber, schnell, schön und billig die

Buchdruckerei „Unitas“ G.m.

b. H.
Bühl-Baden • Telefon Nr. 741/742 • Tel.-Adresse:
Unitas Bühl-Baden • Postcheckkonto Karlsruhe Nr. 896

Otto Maier

Kom.-Ges. **Leipzig** Gegr. 1857

Abteilung Kommissionsbuchhandlung

empfiehlt sich den geehrten Sortimentern und Verlegern zur Übernahme von Kommissionen unter günstigen Bedingungen. Gewissenhafteste Bedienung. Wir bitten, Spezialofferte zu verlangen. Referenzen zu Diensten.

Für Verleger große und trockene Lagerräume vorhanden.

Vertreter gesucht!

Der Ausbau unserer Reise-Bezirke ermöglicht die Neu-Einstellung eines gewandten und im Sortiment gern gesehenen Vertreters, der sich mit Ausdauer und Verständnis für unsere Verlagswerke einsetzt. Tagesgeld und Provision.

Robert Lutz Nachf. Verlag, Stuttgart
J. F. Steinkopf Verlag, Stuttgart
R. Thienemanns Verlag, Stuttgart
R. Voigtländer's Verlag, Leipzig.

Ausführliche Bewerbungen mit Bild erbeten an

R. Thienemanns Verlag, Stuttgart S,
Blumenstraße 36

Erschienenene Neuigkeiten des ausländischen Buchhandels

(Mitgeteilt von A. Asher & Co. in Berlin W 8.)

[Vorhergehende Liste s. Bbl. Nr. 73 vom 27. März 1934.]

Amerikanische Literatur.

N. Y. = New York, B. = Boston, Ch. = Chicago, Ph. = Philadelphia.

[Die Preise verstehen sich in Dollar und Cents.]

- Abernathy, J. R.: In camp with Theodore Roosevelt. Ill. Oklahoma City: Times-Journal Pub. Co. 1.—.
- Aker, N.: Yesterday, the foundation of today. San Francisco: Harr Wagner. 1.40.
- Barnes, G. H.: The antislavery impulse, 1830—1844. N. Y.: Appleton-Century. 3.50.
- Black, W. H.: Our unknown constitution. N. Y.: Real B'k Co., Woolworth Bldg. 2.—.
- Blanton, W. B.: Medicine in Virginia in the 19th century. Richmond, Va.: Garrett & Massie. 7.50.
- Bloom, L. B., and Th. C. Donnelly: New Mexico history and civics. Ill. Albuquerque: Univ. of N. M. Press. 2.50.
- Brearely, H.: Steel-makers. N. Y.: Longmans. 2.—.
- Bregy, K.: Dante's dream of live, and other medieval studies. Milwaukee: Bruce Pub. Co. 1.75.
- Brown, H.: Rabelais in English literature. Cambridge, Mass.: Harvard. 2.—.
- Flanders, R. B.: Plantation slavery in Georgia. Ill. Chapel Hill, N. C.: Univ. of N. C. Press. 3.50.
- Gardiner, Stephen: Letters. Ed. by J. A. Muller. N. Y.: Macmillan. 10.50.
- Goldsmith, M. L. (Mrs. Fr. A. Voigt): Christina of Sweden. Garden City, N. Y.: Doubleday. 2.50.
- Handbook of American prisons and reformatories. Vol. 1 (1933). Ed. by W. B. Cox and others. N. Y.: Osborne Assoc., 114 E. 30th Str. 2.50.
- Holt, W. St.: Treaties defeated by the Senate. A study of the struggle between President and Senate over the conduct of foreign relations. Balt.: Johns Hopkins Press. 3.—.
- Karski, St.: Poland past and present. Ill. N. Y.: Putnam. 2.—.
- Langer, Ch. H.: Accounting principles and procedure. Chic.: Walton Pub. Co. 5.—.
- Meeks, L. H.: Sheridan Knowles and the theatre of his time. Bloomington, Ind.: Principia Press. 3.25.
- Milne-Thomson, L. M.: The calculus of finite differences. N. Y.: Macmillan. 10.—.
- Montgomery, R. H.: Federal tax handbook 1933/34. N. Y.: Ronald Press. 7.50.
- Newsholme, Sir A., and J. A. Kingsbury: Red medicine: socialized health in Soviet Russia. Ill. Garden City, N. Y.: Doubleday. 2.50.
- Parry, A.: Tattoo; secrets of a strange art as practised among the natives of the United States. Ill. N. Y.: Simon & Schuster. 3.—.
- Qualben, L. P.: History of the Christian church. N. Y.: Nelson. 2.50.
- Saintsbury, G.: Prefaces and essays. N. Y.: Macmillan. 3.40.
- Shenton, H. N.: Cosmopolitan conversation: the language problems of internat. conferences. N. Y.: Columbia Univ. Press. 7.50.
- Van den Bosch, A.: The Dutch East Indies, its government, problems a. politics. Grand Rapids, Mich.: Wm. B. Eerdmans. 3.—.
- Wiles, B. H.: The fountains of Florentine sculptors and their followers from Donatello to Bernini. Ill. Cambridge, Mass.: Harvard. 7.50.
- Zuckerman, S.: Functional affinities of man, monkeys and apes. Ill. N. Y.: Harcourt. 3.—.

Englische Literatur.

L. = London, O. = Oxford.

[Die Preise verstehen sich in Shilling und Pence.]

- Bankes, V.: Why not? Ill. L.: Jarrolds. 16/—.
- Boughton, R.: The reality of music. L.: K. Paul. 7/6.
- Brown, L. F.: The first Earl of Shaftesbury. L.: Appleton-Century. 15/—.
- Christie, O. F.: The transition of democracy, 1867—1914. L.: Routledge. 12/6.
- Conquest, J.: Love triumphant. L.: T. W. Laurie. 7/6.
- Cowdroy, J. A.: Disappearance. L.: Hutchinson. 7/6.
- Cunnington, M. E.: An introduction to the archaeology of Wiltshire. L.: Simpson & Co. 3/—.
- Jones, J. A.: Wonderful London to-day. L.: Long. 10/6.
- Jones, R. L.: History of the foreign policy of the United States. L.: Putnam. 15/—.
- Kaines-Smith, S. C.: Painters of England. Ill. L.: Medici. 7/6.
- Keesing, F. M.: Modern Samoa, its government and changing life. L.: Allen & U. 16/—.

- Lindley, E. K.: The Roosevelt revolution: first phase. L.: Gol-lancz. 5/—.
- McKenna, M.: Spies I knew. Ill. L.: Jarrolds. 16/—.
- McLachlan, H.: The Unitarian movement in the religious life of England. Vol. 1: Contrib. to thought and learning 1700—1900. L.: Allen & U. 10/6.
- Macmunn, Sir G.: Prince Eugene, twin marchal with Marlborough. L.: Low. 10/6.
- Meston, D.: Local government act 1933, with notes etc. L.: Sweet & M. 17/6.
- Nordhoff, Ch., and J. N. Hall: Men against the sea. L.: Chapman & H. 7/6.
- Parry, L. A.: The history of torture in England. L.: Low. 10/6.
- Reid, E.: Tanganyika without prejudice. L.: East Africa. 5/—.
- Scottish law directory 1934. L.: W. Hodge. 10/—.
- Sina, J.: Indian psychology: perception. L.: K. Paul. 15/—.
- Sinclair, U.: Love's pilgrimage. L.: T. W. Laurie. 7/—.
- Smitley, R. L.: Popular financial delusions. L.: B. F. Stevens & Brown. 12/6.
- Something new out of Africa by H. W. L.: Pitman. 15/—.
- Sydnor, Ch. S.: Slavery in Mississippi. L.: Appleton-Century. 15/—.
- Terry, G. P. W.: The rating and valuation acts, 1925 to 1932. L.: Knight. 63/—.
- Waltham, J. W.: Mine rescue and first aid. Ill. L.: Griffin. 5/—.
- Weston, W. J.: Law for the layman. 2 vol. L.: Pitman. 30/—.
- Who's who in literature 1934. L.: Lit. Year Books Press. 12/6.
- Williams, C. H.: Year books of Henry VI. L.: Quaritch. 52/6.

Französische Literatur.

P. = Paris.

[Die Preise verstehen sich in Francs.]

- Almeras, Lucette: Ce que je sais . . . Les 8 derniers jours de Stavisky. P.: R. Saillard, 25 rue d'Orsel. 12.—.
- Aynard, J.: La bourgeoisie française. P.: Perrin. 35.—.
- Chadourne, M.: Anahuac ou l'Indien sans plumes. Le Mexique d'hier et d'aujourd'hui. Ill. P.: Plon. 36.—.
- Dauphin, V., et E. Pasquier: Imprimeurs et libraires de l'Anjou. Angers: Libr. des Editions de l'Ouest. 80.—.
- Delarne-Mardrus, L.: Passions américaines et autres. P.: J. Ferrenzi & fils. 12.—.
- Ecorcheville, Cl.: Production et protection au Maroc. (Coll. des centres d'études jurid. de l'Institut des hautes études maroc. 8.) P.: Libr. du Recueil Sirey. 25.—.
- Elmer, Marc: Enquête sur la France en danger. P.: V. Attinger. 15.—.
- Encyclopédie belge. Ill. Bruxelles: Renaiss. du livre belge. 150.—.
- Faraliqu, G.: Trente ans dans les rues de Paris. P.: Perrin. 15.—.
- Gandilhon, R.: Inventaire des sceaux du Berry antérieurs à 1515. Bourges (Cher): Impr. Tardy. 160.—.
- Grenier, A.: Archéologie gallo-romaine. 2e ptie.: Archéol. du sol. T. 1. Ill. (Déchelette Manuel d'archéol. VI, 1.) P.: A. Picard. 60.—.
- Hôpitaux. Sanatoria. Cliniques etc. Programmes et solut. techniques de la construct. hospital. Ill. P.: A. Morancé. 75.—.
- Launay, L. de: La fin d'un monde et le monde nouveau. P.: Tal-landier. 18.—.
- Lauret, R.: Le théâtre allemand d'aujourd'hui. P.: Nouv. Revue franç. 18.—.
- Leener, G. de: Théorie et politique du commerce international. Bruxelles: M. Lamertin. 75.—.
- Lehuraux, L.: Lettres d'un Saharien. Commandant Paul Duclos. Alger: P. & G. Soubiron. 12.—.
- Ludin, Ch.: Les beaux sites de France. (Le Lyonnais.) Ill. Lyon: Marc Camus, 3 Ave. de la Bibl. 175.—.
- Madol, H. R.: L'ombre d'un roi (Louis XVIII). P.: Edit. des Portiques. 15.—.
- Maire, G.: Raspoutine. P.: Editions Excelsior. 12.—.
- Necroman, Dom: Planètes et destins. Ill. P.: M. d'Hartoy. 40.—.
- Pastre, J. L. G.: Histoire de la restauration. P.: Edit. des Portiques. 15.—.
- Peuchet, J.: Les secrets de la police de Louis XIV à Louis Philippe P.: Nouv. Revue franç. 15.—.
- Poncins, L. de: Tempête sur le monde. P.: G. Beauchesne fils. 15.—.
- Royer, L. Ch.: Le club des damnés. Roman. P.: Edit. de France. 15.—.
- Seillière, E.: La jeunesse d'Anatole France. (Coll.: Les essais crit. 41.) P.: Nouv. Revue crit. 12.—.
- Sirén, O.: Histoire de la peinture chinoise. T. 1: Dès origines à l'époque Song. Ill. P.: Editions d'art et d'hist., 3 et 5 Rue du Petit Pont. Für 1/2 400.—.
- Traz, R. de: Les «heures de silence». (Mystère dramat. de la tuberculose.) P.: B. Grasset. 12.—.