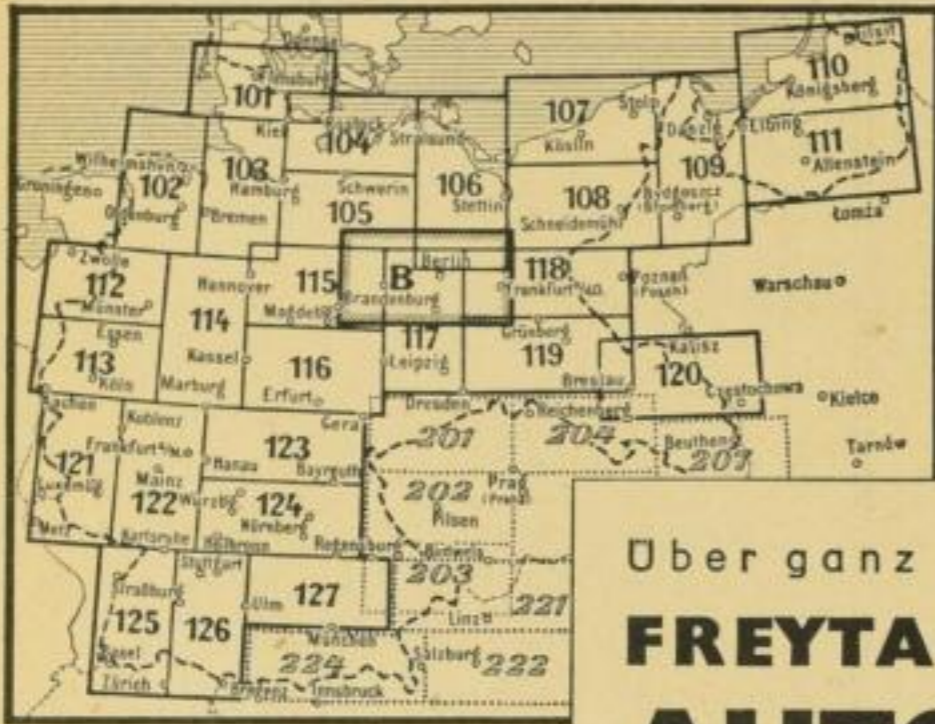


# FREYTAG & BERNDT's NEUE AUTOKARTE DES DEUTSCHEN REICHES



Maßstab 1:300000

Zweiteilige Faltung

**Blattpreis 90 Pfg.**

Anschlußblätter Nr. 201—204, 207 der Sonderausg. Tschechoslowakei u. Nr. 221, 222, 224 d. Sonderausg. Österreich je M 1.75

**Alle Blätter bereits erschienen!**

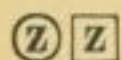
Über ganz Mittel-Europa und den Balkan reichend

## FREYTAG & BERNDT's AUTO-STRASSENKARTEN

Maßstab 1:300000

**Blattpreis M 1.75**

Die im Maßstab 1 : 600/000 gehalt. Blätter (43, 82, 83 u. 90) je M 2.25



Sonderausgaben:

Österreich 5 Blatt (Nr. 221—225) . . . . . je M 1.75

Tschechoslowakei 12 Blatt (Nr. 201—212) . . . je M 1.75

Blatt: München—Venedig Mit Textheft . . . . M 2.80

Karte der Großglockner-Hochalpenstraße 1:25000 M -.90

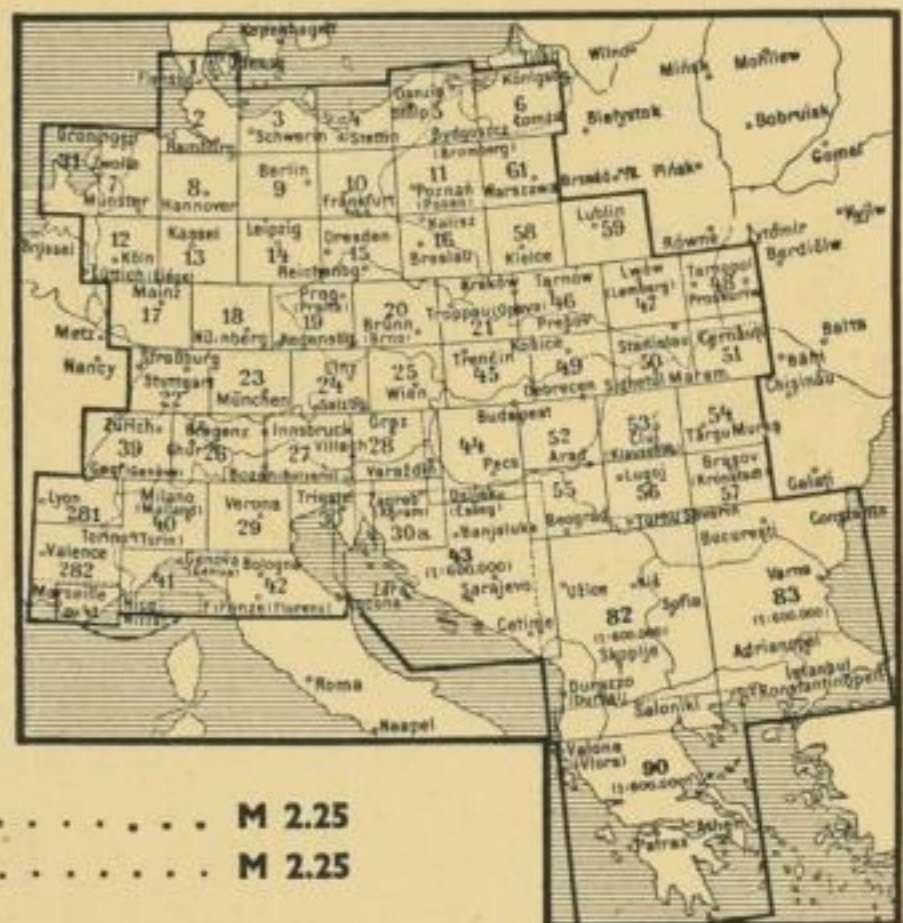
Neuaufgabe 1936

**AUTO-ATLAS von ÖSTERREICH** Lnb. M 7.50

Übersichtskarten:

Fernstraßenkarte von Mittel-Europa, 1:2 Mill. . . . . M 2.25

Straßen-Übersichtskarte von Österreich, 1:600000 . . . . . M 2.25



**Für Alpenwanderer:**

## FREYTAG & BERNDT's TOURISTEN- WANDERKARTEN

Maßstab 1:100000. Mit farbigen Wegmarkierungen  
Blatt 1—3, 5, 7—10, 12, 18—21, 24, 27, 29 je M 1.75  
Blatt 4, 6 . . . . . je M 1.50  
Blatt 11, 12, 14—17, 22, 23, 25, 26, 28, 30—38 je M 2.25

Sonderausgabe:

**Bayrischer Wald und Böhmerwald**  
1:200000. Mit farbigen Wegmarkierungen. M 1.90

KARTOGRAPHISCHE ANSTALT G. FREYTAG & BERNDT & WIEN VII  
**ALLEINVERTRIEB** für das Deutsche Reich: **GRIEBENVERLAG BERLIN W 35**