

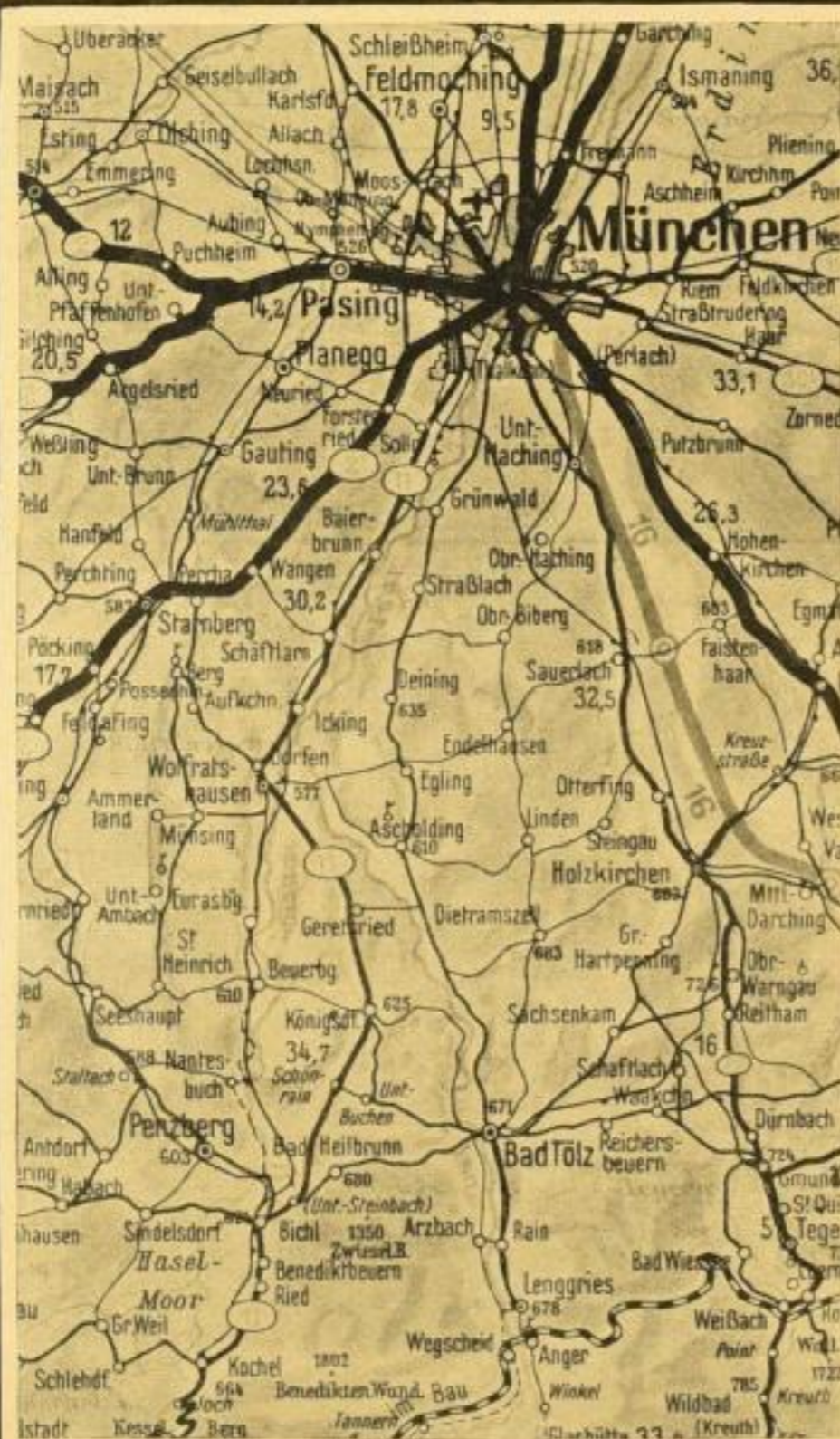
Börsenblatt für den Deutschen Buchhandel

Eigentum des Börsenvereins der Deutschen Buchhändler zu Leipzig

Umschlag zu Nr. 78

Leipzig, Mittwoch den 7. April 1937

104. Jahrgang



Unser Kundenkreis vermehrt sich ständig und sicher!

Kein Wunder!

Alle Landkarten

— und was dazu gehört —
mit vollem Originalverlagsrabatt, Freiexpl. usw.

aus einer Hand!

Postabfertigung im eigenen Hause.

9mal täglich Posteinlauf!

Die führende Landkartenzentrale:

Kunstverlag

Gegr.

1898

Andelfinger

Vertriebsstelle d. amtlichen Karten

des Bayer. Landesvermessungsamts

Goetheplatz 1.

Mün

chen 15.

Schließfach 8



Wer jetzt in Bayern reist

besichtigt auch die alten ehrwürdigen Klöster, die großen Heimstätten deutscher Kirchenkunst. Ein unübertrefflicher Führer ist das zweibändige Werk

Die oberbayerischen Stifte

des Prälaten Dr. Michael Hartig

(416 Seiten, 20 Bilder, 5 Tafeln, gebunden RM 6.-)

Die Frankfurter Zeitung behandelt in ihrem Literaturblatt eben diese Publikation und kommt nach längerer Darlegung zu dem Schlusse: Ein Buch, das auf Grund eines mehr als dreißigjährigen Studiums und einer wohl einzigartigen Kenntnis des Gesamtschrifttums und der Archive entstanden ist, das aber mit soviel Liebe für die Heimat und die ihr entsprossene Kunst geschrieben ist, daß es die gleiche Liebe erwecken sollte.

☐

VERLAGSANSTALT vorm. G. J. MANZ

MÜNCHEN, Hofstatt 4-6

Bücher für die *Ferienreise*

Landkarten

Reisebücher

Führer

Kursbücher

Landschaftsdarstellungen

Unterhaltungsliteratur

im nächsten Hest von „Buch und Volk“
anzeigen! Hest 3 erscheint am 28. April

Verlag des Börsenvereins
der Deutschen Buchhändler zu Leipzig
Buchberatungszeitschrift „Buch und Volk“

Eduard Gaebler's Geographisches Institut Leipzig O. 5, Neustädter Strasse 36

empfiehlt für die Reisezeit:

Gaeblers Auto- und Radfahrer-Karten

Gaeblers Wanderkarten

Gaeblers Führer

Gaeblers Stadtpläne

Gaeblers Verkehrs- und Bürokarten

Ergänzen Sie rechtzeitig Ihre Lagerbestände!

Umschlag zu Nr. 78, Mittwoch, den 7. April 1987

Börsenblatt für den Deutschen Buchhandel

Reisen und Wandern

Glatter Verdienst - ohne Verlust

denn Hallwag-Karten veralten nicht!

Wir geben laufend **Sonderkarten der Reichsautobahnen** heraus, die genau dem neuesten Ausbauzustand entsprechen. Diese übersichtlichen Sonderkarten werden zur Beigabe zu den lagernden Hallwag-Karten dem Sortiment über Bestellung kostenlos nachgeliefert.

Alle weiterhin zur Auslieferung gelangenden Karten reichsdeutscher Gebiete enthalten bereits diese Sonderkarten.

Daher:

**Hallwag-Karten und -Führer
besonders leicht verkäuflich!**

Der neue Verlagsprospekt gelangt demnächst über Leipzig zum Versand.



Verlag Hallwag Stuttgart

Zur kommenden Reisezeit Langenscheidt-Sprachbücher

rechtzeitig bestellen. Sie handeln im eigenen Interesse, denn der Einkauf hierfür bringt lohnenden Gewinn.

Metoula-Sprachführer mit Gruppen-Einteilung

Für Deutsche: Arabisch (Ägypt.) - Arabisch (Syrisch) - Bulgarisch - Chinesisch - Englisch Ewe (Togo) - Französisch - Ful - Haussa (Togo u. Kamerun) - Italienisch - Japanisch - Kroatisch Lettisch - Litauisch - Neugriechisch - Niederländisch - Polnisch - Portugiesisch - Rumänisch - Ruthenisch - Schwedisch - Serbisch - Spanisch - Tschechisch - Türkisch - Ungarisch.

Für Engländer: Deutsch - Französisch. **Für Italiener:** Deutsch - Englisch - Französisch - Spanisch. **Für Franzosen:** Deutsch - Englisch - Italienisch - Spanisch - Russisch. **Für Russen:** Deutsch - Englisch - Französisch.

Jeder Band 1.50 Mark

Langenscheidts Reise-Dolmetscher in alphabetischer Anordnung.

Abgesehen von dem abweichend in alphabetischer Anordnung gebotenen Sprachenschatz entspricht der Inhalt des Reise-Dolmetschers im wesentlichen dem des Metoula-Sprachführers. Der Reise-Dolmetscher ist gleichfalls mit einem äußerst wirkungsvollen Reklame-Umschlag versehen.

Dänisch - Englisch - Finnisch - Französisch - Italienisch - Norweg. - Russisch.

Jeder Band 1.50 Mark

Langenscheidts Taschen-Wörterbücher

Deutsch-fremdsprachige Bände:

Je 2 Teile. I: fremdsprachlich-deutsch. II: deutsch-fremdsprachlich. **Englisch - Französisch - Italienisch - Spanisch - Lateinisch - Altgriechisch.** Ganzleinenbände. Jeder Teil einzeln 3.45 Mark, beide Teile in einem Band 5.85 Mark. - **Ausgaben auf Dünndruckpapier** (nur Engl., Franz. Ital.): Beide Teile in einem biegsamen Ganzlederband 8.- Mark.

Dänisch - Hebräisch - Japanisch - Katalanisch - Neugriechisch - Niederländisch - Polnisch - Portugiesisch - Rumänisch - Russisch - Schwedisch - Tschechisch - Ungarisch. Ganzleinenbände. Jeder Teil einzeln 4.30 Mark, beide Teile in einem Band 8.- Mark. Von *Neugriechisch* ist jeder Teil ein Doppelband (8.-), *Hebräisch*: nur Teil I.

Fremdsprachige Bände:

Englisch-Französisch - Französisch-Englisch - Französisch-Italienisch - Französisch-Spanisch - Griechisch-Englisch - Hebräisch-Englisch - Lateinisch-Englisch - Lateinisch-Polnisch.

Jeder Band in Ganzleinen 4.30 Mark

Langenscheidts Universal-Wörterbücher

(fremdsprachlich-deutsch und deutsch-fremdsprachlich in einem Band)

Englisch - Französisch - Italienisch - Niederländisch - Norwegisch - Polnisch Russisch - Schwedisch - Spanisch - Tschechisch - Ungarisch.

Englisch-Italienisch. (Englisch-Italienisch und Italienisch-Englisch in einem Band).

(Format 7,5×10 cm). *Biegsam in Ganzleinen 1.80 Mark*

Langenscheidts Miniatur-Wörterbücher

Englisch-Deutsch - Deutsch-Englisch - Französisch-Deutsch - Deutsch-Französisch - Italienisch-Deutsch - Deutsch-Italienisch - Lateinisch-Deutsch - Deutsch-Lateinisch.

(Format 3,5×5 cm). Jeder Teil (640 Seiten auf Dünndruckpapier) *biegsam gebunden nur 80 Pfennig*

Langenscheidtsche Verlagsbuchhandlung (Prof. G. Langenscheidt), Berlin-Schöneberg

Mehr Freude an der Natur
durch Bermühler-Bücher:

Elche zwischen Meer und Memel

Von Martin Kalkies

Insgesamt 120 Seiten mit 82 hervorragenden Natur-
aufnahmen des Verfassers. 3. Auflage. (8.-13. Tsd.)
In Leinen geb. RM 3.60

„Ein ganz herrliches Buch für jeden Naturfreund.
Fast dramatisch wirkt diese Bilderfolge, die auch
den Duft und Dunst der Küstenlandschaft wieder-
gibt. Mit leidenschaftlich bewegtem Text, aber auch
mit präziser Sachkunde begleitet Martin Kalkies
seine großartigen Aufnahmen. Ein vorzügliches
Buch, eine Elch-Legende, die beste Vorberei-
tung für eine Ostlandfahrt.“ Berliner Tageblatt

Ferientage auf Sylt

Von Margarete Bole

Mit 20 Abb. nach Zeichnungen von Helene Barges.
Zweite, verbesserte Auflage. 62 Seiten. Kartiert
RM —.90, in Halbleinen RM 1.35

Ein frohes Ferienbüchlein für alle, die auf der wunder-
reichen Insel Sylt Erholung und Freude suchen.

Der märkische Wanderkamerad

Von Paula Foerster

6 Bändchen in Taschenbuchgröße mit je 16 Abb.
auf Kunstdrucktafeln. Kartiert je RM —.90,
gebunden je RM 1.20

Paula Foerster, bekannt durch ihre beliebten Blaude-
reisen am Berliner Rundfunk, versteht es meisterhaft,
die Schönheiten unserer märkischen Heimat zu schil-
dern. Sie führt weitaus von dem Lärm der Groß-
stadt in unberührte und einsame Gegenden, durch
stolze Kiefern- und Buchenwälder, über weite Heiden
und an träumerisch gelegene Seen. Und sie lehrt dabei,
wie man richtig und mit offenen Augen wandern soll.

Hugo Bermühler Verlag Berlin=Lichterfelde

Auslieferung für die Schweiz: A. Meyer-Sibert,
Trogen bei St. Gallen

R
LANDKARTEN

bringen große Gebiete, sind zuverlässig und billig.

Deutschland

Nr. 20: **Auto-Relieflarte**
1:1 000 000 in 1 Blatt

Nr. 21: **Verkehrs-Relieflarte**
1:1 000 000 in 1 Blatt mit Eisenbahnen

Süddeutschland

Nr. 19: **Autokarte** 1:500 000 in 1 Blatt

Schwarzwald (Wanderkarten)

Nr. 11: **Nördl. Schwarzwald** 1:100 000

Nr. 12: **Mittl. Schwarzwald** 1:100 000

Nr. 13: **Südl. Schwarzwald** 1:100 000
alle Blätter mit Wanderführer

Nr. 4: **Südl. Schwarzwald** 1:50 000
(Feldberg — Schauinsland — Belchen)

Nr. 5: **Uebersichtskarte
Gesamt-schwarzwald** 1:400 000

Nr. 16: **Freudenstadt u. Umgebung**
1:65 000

Odenwald

Nr. 14: **Wanderkarte** 1:100 000 m. Wanderführer

Pfälzerwald - Haardtgebirge

Nr. 15: **Wanderkarte** 1:100 000 m. Wanderführer

Bodensee

Nr. 9: **Wanderkarte** 1:100 000 m. Wanderführer

Preise und Rabatte siehe Z

Außerdem
liefern wir als Deutschlands führendes Spezial-Verlagshaus auch
alle anderen Landkarten
und Reiseführer
auch amtliche Kartenwerke d. In- u. Auslandes meist sofort ab Lager
mit Original-Verlagsrabatt

REISE- u. VERKEHRSVERLAG



STUTTGART

Sobald erschienen

Blauer Harzfürer

29. Auflage

Amtlicher Führer

des Landesfremdenverkehrsverbandes Harz e. V.

390 Seiten, 50 Kunstdruck-Abbildungen, 51 Wanderkarten — 1 Autokarte, Orts- u. Wanderbeschreibungen
broschiert RM —.95

Die 28. Aufl. des Jahres 1936 war in 5 Monaten vergriffen

Im Mai erscheint

Das amtliche Harzkursbuch der Reichsbahndirektion Hannover

überaus beliebt und gut eingeführt
mit 4farbiger Wegekarte

RM —.20

Inhaltsübersicht: Eisenbahnfahrpläne, Autobusfahrpläne, Sonntagerückfahrkarten, Wanderkarten.

Verlag C. Appelhans & Co., Braunschweig

Professor Dr. K. Kinzels Reiseführer

Wie reist man in Oberbayern und Tirol?

Ein Wanderbuch zum Lust- und Planmachen. 16. Aufl. 1928/29. Mit 6 Plänen, 4 Grundrissen, 1 Uebersichtskarte u. 1 Wanderkarte u. 9 Bildern. Biagsam in Leinen gebunden RM 5.—

Sommerfrischen und Standquartiere

in Oberbayern und Tirol. 6., vermehrte Auflage 1928. Mit 4 Stadtplänen und 6 Bildern. Kaschiert RM 2.40

Wie reist man in Italien?

Ein Buch zum Lust- und Planmachen. Ein Führer durch Florenz, Rom, Neapel, Sizilien, Genua, Mailand, Venedig, die Riviera und die kleineren Städte. 8., neubearbeitete Aufl. 1931. Mit 1 Karte u. vielen Plänen. Biagsam in Leinen geb. RM 5.—

Im Verlag Friedrich Bahn in Schwerin i. Mecklenbg.

Für die Reise- u. Wanderzeit bestellen Sie umgehend:

Der Bodensee m. 10 Ansichten n. alten farb. Aquarellen nebst 1 Einführg. u. Beschreibg. v. Ludw. Finck. RM 1.50 ord. (Kulturell wertvoll)
— Davon 10 Ansichtskarten in 12 Farben, die Serie RM 1.— ord. Bild, Ad., 100 Wandgn. in die nähere u. weiter. Umgeb. von Stuttg. RM 1.— ord., mit Karte RM 1.25 ord.

Praktische Sprachführer der Neuzeit

Sehr inhaltsreich und wirklich empfehlenswert! Mit Aussprachebezeichnung, Konversation, Grammatik und Wörterbuch

Eisfeldt, D. F., Sprachführer zum Selbstunterricht

— Der kleine bereite und perfekte Engländer. Brosch. RM —.85, geb. RM 1.20 ord.

— Der kleine perfekte Franzose. Brosch. RM —.85, geb. RM 1.20

— Der kleine perfekte Italiener. Brosch. RM —.85, geb. RM 1.20

— Der perfekte Türke. Brosch. RM —.85, geb. RM 1.20

— Der kleine bereite und perfekte Spanier von D. Roberto. Brosch. RM 1.30, geb. RM 1.75

Bar mit höchstem Rabatt. Liefere auch in Kommission.

Paul Mähler • Verlag • Stuttgart-G.


REISEN und WANDERN mit AUTOKARTEN

KÜMMERLY AUTOKARTEN
Schweiz - Schwarzwald - Vogesen - Frankreich - Westalpen
Italien - Österreich, Ungarn, Tschechoslowakei - Jugoslawien
Tirol - Europa - Mitteleuropa - Alpengebiet

KÜMMERLY REISEKARTEN
Schweiz (und deren Spezialgebiete) - Schwarzwald - Vogesen
Westalpen - Italien - Bodensee - Tirol

Verlangen Sie unsere Kataloge und Prospekte
KÜMMERLY & FREY BERN GEOGR. KARTENVERLAG
AUSLIEFERUNG: Stuttgart, Reise- und Verkehrsverlag
Leipzig, K. F. Koehler





**Unzählige
Krafffahrer**
erwachen jetzt aus dem
Winterschlaf und
brauchen



CONTI-ATLAS
für Krafffahrer
DEUTSCHLAND
1:500 000

6,-



GRÜNE KARTE
Straßenkarte
1:300 000

75



BLAUE KARTE
Sonderkarte
1:300 000

1,25



GELBE KARTE
Auto-Karte
DEUTSCHLAND
1:1 500 000

1,75

CONTI
ATLAS u. KARTEN



Lieferung durch folgende Großauslieferstellen:

Richard Schwarz, Landkartenhandlung, Berlin W 8, Jägerstraße 61 · Oscar Enoch, Hamburg 1, Schauenburgerstraße 14 · J. C. Hinrichs'sche Buchhandlung, Leipzig C 1, Grimmaische Str. 32 · Schmorl & v. Seefeld Nachf., Hannover M., Adolf-Hitler-Str. 14
Kunstverlag Andelfinger, Inh. Rich. Schöner, München 15, Goetheplatz 1 · Gleumes & Co., Landkartenhandlung, Köln a. Rh., Krebsgasse 5 · Reise- und Verkehrs-Verlag, Stuttgart, Gartenstr. 46 · Keyser'sche Buchhandlung, Erfurt, Anger 11.

Ferner durch:

Koehler & Voldmar A.-G. & Co., Barsortiment, Leipzig C 1 · Koch, Neff & Oetinger G. m. b. H. & Co., Barsortiment, Stuttgart.

Kartographischer Verlag
der Continental Caoutchouc-Compagnie G. m. b. H. Hannover

FREYTAG & BERNDT'S

AUTO KARTEN

Blatt 6, 7, 11, 14-16, 19-21, 23-31, 39-42, 44-59,
61, 281-283 Je RM 1.75
Blatt 43, 82, 83, 90 (I. M. 1:600000) . . . Je RM 2.25

Sonderblätter:

München-Venedig 1:300000 . . . RM 2.80
Prag - Böhmisches Bäder 1:300000 } i.Vorbereitung
Brünn-Troppau, Bratislava 1:300000 }


Sonderausgabe:

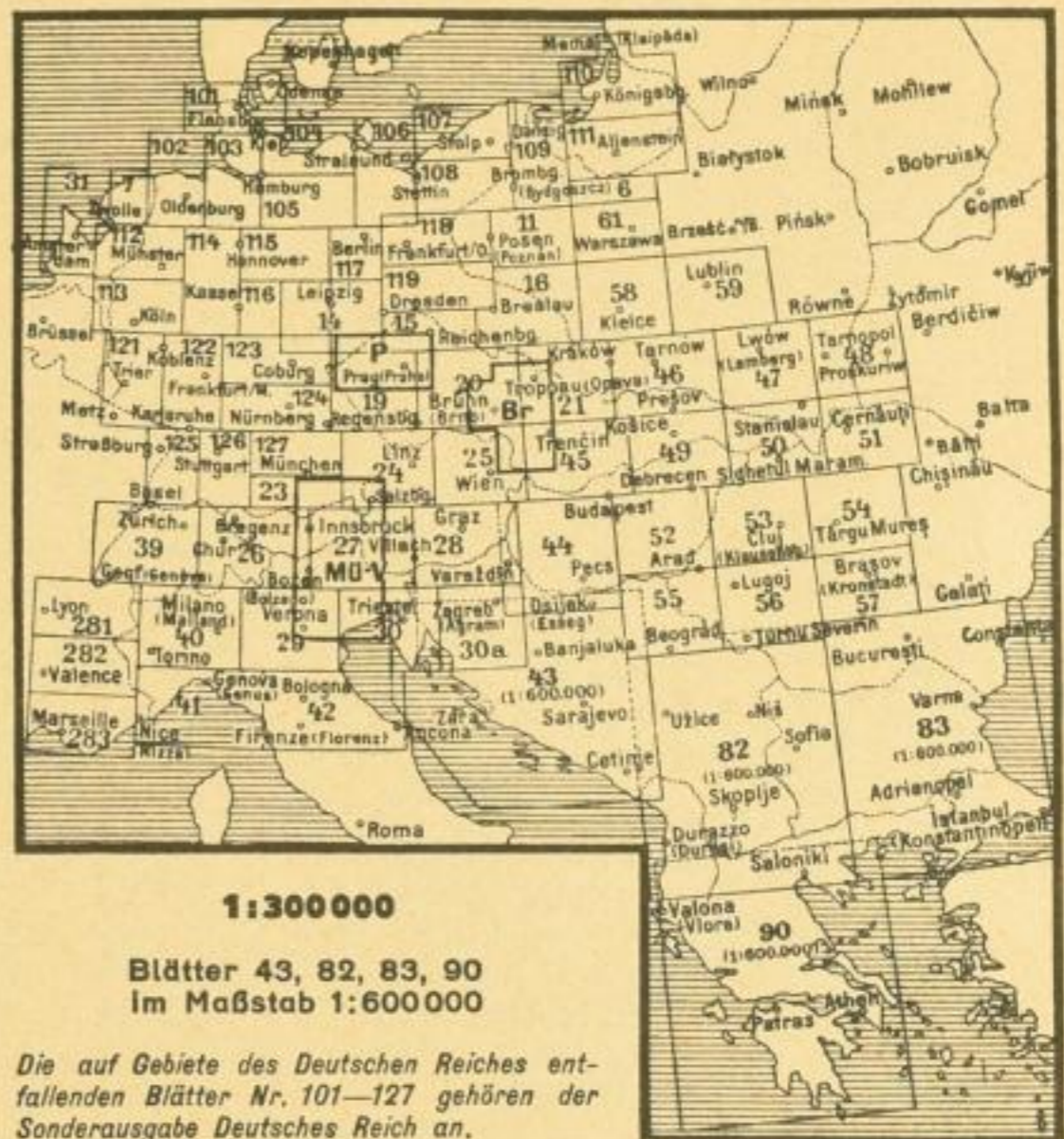
Deutsches Reich

Blatt 101-127 u. Sonderbl. B (Umg.v.Berlin)
Je RM -.90

Neu! Sonderblätter:

- H Harz
- TH Thüringen
- SS Sächsische Schweiz
- R Riesengebirge
- OS Oberschlesien

gelangen in Kürze zur Ausgabel 



Die auf Gebiete des Deutschen Reiches entfallenden Blätter Nr. 101-127 gehören der Sonderausgabe Deutsches Reich an.

Außerdem die Sonderausgaben:

- Österreich Nr. 221-225 Je RM 1.75
- Tschechoslowakei Nr. 201-212 Je RM 1.75
- Karte der Großglockner-Hochalpenstraße 1:25000 RM -.90

AUTO-ATLAS VON ÖSTERREICH

Leinenband RM 7.50

Übersichtskarten: Mittel-u. Südosteuropa (Fernstraßenkarte) 1:2 Mill. RM 2.25
Österreich 1:600000 RM 2.25 • Tschechoslowakei 1:600000 (2 Blatt) in Vorbereitung.

FREYTAG & BERNDT'S TOURISTENKARTEN



Maßstab 1:100000

Mit farbigen Wegmarkierungen

Blatt 1-3, 5, 7-10, 12, 18-21, 24, 27, 29 Je RM 1.75
Blatt 4, 6 Je RM 1.50
Blatt 11, 12, 14-17, 22, 23, 25, 26, 28, 30-38 Je RM 2.25

Sonderausgabe:

Bayrischer- und Böhmer Wald

1:200000. Mit farbigen Wegmarkierungen. RM 1.90

Kartographische Anstalt G. Freytag & Berndt A.G. Wien VII

Auslieferung für das Deutsche Reich: Grieben-Verlag, Berlin W 35

Mit Rucksack und Nagelschuh

Die Reise- und Wanderbücherei
für jeden Deutschen

Bisher erschienen: 45 Hefte
Jedes Heft nur -30 RM

Aus der Fülle der Presseurteile:

Diese Fahrtenbücher sind Wegbereiter für die wandernde Jugend und auch für den reiferen Wanderer.
Ostpreussischer Erzieher

Diese Schriftenreihe versteht es, uns Wesen und Charakter von Volk und Landschaft anschaulich vor Augen zu führen.
Amtliches Schulblatt, Düsseldorf

Die Hefte bemühen sich, Führer zu sein. Oft stichwortartig und knapp, aber selten ohne Spannung, wird hier viel Wissen um Land und Leute gegeben.
Die deutsche Berufserziehung

Aber nicht nur die Jugend, jeder Deutsche, der seine Heimat liebt, sollte zu diesen Hefen greifen.
Die Mittelschule

... Sie enthalten zahlreiche gut gelungene Photographien und eine Übersichtskarte und können mit ihren knappen, sachlichen Schilderungen, die doch auf alles Notwendige hinweisen, als gute volkstümliche Wanderbücher bezeichnet werden.
Deutsche Allgemeine Zeitung

Der Einsatz lohnt sich auch für Sie! Die Hefte dürfen zur Reisezeit in keiner Buchhandlung fehlen. Mit einem Heft fängt die Reisebücherei an, aber wer erst eins besitzt, kauft auch die anderen. Vergessen Sie nicht die Hitlerjugend, die Schulen, die Turn- und Sportverbände und die Gefolgshafter, bei denen Sammelbestellungen angeregt werden können. - Der Erfolg wird nicht ausbleiben.

Einzelheiten über den Inhalt der Sammlung
„Mit Rucksack und Nagelschuh“
entnehmen Sie bitte dem Bestellzettel unter **Z**

Verlag Triasdruck G. m. b. H.
Berlin SW 19



Die Reiseführer des Sippenforschers!

Familiengeschichtlicher Wegweiser durch Stadt und Land

Zweck und Ziel der „Wegweiser“-Reihe? Für bestimmte, örtlich oder landschaftlich begrenzte Gebiete alle Nachweise zusammenzustellen, die der Familiengeschichtsforscher bei seinen Arbeiten in diesen Gebieten nötig hat. Und wo soll die „Wegweiser“-Reihe zu finden sein? Bei den Archiven; Bibliotheken (Volksbüchereien!); Kirchenbuchämtern und Sippenkanzleien; Standesämtern; bei allen familiengeschichtlichen Körperschaften; und nicht zuletzt bei den Familiengeschichtsforschern selbst.

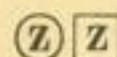
Es erschienen:

- Hef 1: **Darmstadt und die Hessische Provinz Starkenburg.** Von Professor Dr. Friedrich Praetorius 2.- RM
Hef 2: **Plauen im Vogtland.** Von Studienrat Dr. Rudolf Falk 1.80 RM
Hef 3: **Die alte Fürstentumshauptstadt Liegnitz** Von Dipl.-Handelslehrer Erwin Dypertmann 1.80 RM
Hef 4: **Die Grafschaft Wertheim.** Von Otto Langguth 1.80 RM
Hef 5: **Die Hauptstadt Hannover.** Von Dr. Joachim Stadtmann 2.- RM
Hef 6: **Die Freie Stadt Danzig, Stadt- und Landgebiet.** Von Dr. phil. (def.) Hans Hopf 2.- RM
Hef 7: **Anhalt, I, Kreis Dessau-Röthen.** Von Archivrat Reinhold Specht 2.- RM
Hef 8: **Anhalt, II, Kreis Zerbst.** Von Archivrat Reinhold Specht 1.80 RM
Hef 9: **Anhalt, III, Kreis Bernburg u. Ballenstedt.** Von Archivrat Reinhold Specht 2.- RM

Weitere Hefte in Vorbereitung

Familiengeschichtlicher Fachverlag Degener & Co.
Inh. Oswald Spohr, Leipzig

Zur Lagerergänzung:



Deutschlands Nordseebäder

Herausgegeben in Verbindung mit der Arbeitsgemeinschaft „Nordsee“ der Landesfremdenverkehrsverbände

Bisher erschienen:

- | | |
|---------------------|-----------------------|
| Band 2 | Band 10 |
| Ameem | Langeoog |
| von Albrecht Jansen | von Wilhelm Schreiner |
| Geb. RM 1.- | Geb. RM 1.50 |
| Band 13 | Band 14 |
| Suist | Borkum |
| von Peter Smidt | von Berend de Vries |
| Geb. RM 1.80 | Geb. RM 1.80 |

1937 erscheint:

- Band 15
Selgoland
von Hartm. Merleker
Geb. RM 1.80

Hamburg im Bild

62 Kupfertiefdruckbilder
Gebunden RM 2.85

Otto Meißners Verlag / Hamburg 1

Heiteres CAPRI

von H. CASDORFF

Ein so kleines und schönes, dabei preiswertes Buch, das so reizvoll der Sehnsucht und der Erinnerung dient, eignet sich auch besonders gut, um sich selbst und andere zu beschenken

Mit 56 Bildern



„Eine funkelnde Phantasie über das sonnige Capri..., ...ein fröhlich zum Miterleben führendes Bildbuch, das fast eine weite Reise ersetzen könnte.“

(Bremer Nachrichten)

Ganzleinenband RM 4.80

3 Tage Hamburg

Kleiner Führer durch Hamburg mit großem Stadtplan
Verkehrsnotizen und vielen Bildern
RM 1.—

Hamburg-Album

Rund 100 Ansichten von Hamburg und Umgebung. Für jeden Hamburg-Besucher die schönste Erinnerung
Kartonierte RM 1.80

The Visitor's Guide to Hamburg

Kleiner Stadtführer
in englischer Sprache mit Stadtplan
RM —.90

VERLAG BROSCHEK & CO., HAMBURG

Z

Für Alpenwanderer, die die Seele der Landschaft suchen:

Geologisch-botanische Wanderungen durch die Alpen von Hans Scherzer

„Keine trockene Schulbankweisheit, sondern quicklebendige und humorvolle Wissenschaft.“

B. Z. am Mittag

Bisher drei Bände:

Das Berchtesgadener Land. Mit 23 Profilen und Kärtchen, 21 Kunstdrucktafeln und einer geologischen Tabelle. 218 Seiten. In Halbleinen RM 3.70. / *Das Allgäu.* Mit 41 Profilen und Kärtchen, 53 Kunstdrucktafeln und 2 geologischen Tabellen. 356 Seiten. In Halbleinen RM 4.50. / *Oberbayerische Alpen.* Mit 43 Profilen und Kärtchen, 52 Bildern auf 38 Kunstdrucktafeln und einer geologischen Tabelle. 419 Seiten. In Halbleinen RM 6.50.

Z

Verlag Kösel-Bustet, München

Z



Zentralverlag der NSDAP.

frz. Eher Nachf. München

Ein Blick

in den **VB.**
STRASSENATLAS

orientiert Sie schnell und sicher!



VB.=Straßenatlas

Maßstab 1:500 000

Leinen RM 4.80

VB.=Straßenkarten

Maßstab 1:200 000

Jedes Blatt RM -.90

Ständig erscheinen
Anzeigen in der ge-
samten NS.=Presse!
Unbedingt müssen
Sie jetzt den VB.=
Straßenatlas und
die VB.=Straßen-
karten auf Lager
haben! Ein guter
Verkaufserfolg ist
Ihnen sicher!

Plakate und Prospekte
auf dem
Z
verlangen!

Z

Auslieferung auch in Leipzig und Stuttgart

Auslieferung für Berlin durch unsere Zweigniederlassung Berlin SW 68, Zimmerstraße 88

Z

„Bilderschätze, in denen man immer wieder schwelgt . . .“

*schreibt der „Völkische Beobachter“
über die Orbis Terrarum-Bände des Atlantis-Verlages*

DEUTSCHLAND

*Im Orbis Terrarum. Herausgegeben von Martin Hürlimann. Einleitung von Ricarda Huch.
320 Seiten mit 256 ganzseitigen Bildern in Kupfertiefdruck, 64 Seiten Text und Bilderläu-
terungen und einer Übersichtskarte.*

In Ganzleinen RM 9.60 / In Halbleder RM 14.-

DER ERDKREIS

Ein Orbis Terrarum in einem Band von Martin Hürlimann

*Mit 400 ganzseitigen Tafeln in Kupfertiefdruck, 112 Seiten Text mit Erläuterungen zu den
Bildern und 11 Übersichtskarten.*

In Ganzleinen RM 18.- / In Halbleder RM 25.-

Ende April erscheint

DAS MITTELMEER

Von Martin Hürlimann

320 Tiefdruckbilder und ca. 80 S. Text, Bilderläuterungen und eine doppelseitige Übersichtskarte

In Ganzleinen RM 14.- / In Halbleder RM 20.-

*Die wichtigsten und schönsten Punkte dieser reichen Landschaft und ihrer ungezählten Kunst- und Kulturdenk-
mäler sind hier festgehalten. Der Band wird nicht nur das schönste Erinnerungsbuch für eine Mittelmeerreise und
eine wertvolle Vorbereitung für eine solche sein, sondern er bietet allen Freunden der Orbis Terrarum-Serie einen
willkommenen Ersatz, bzw. Ergänzung zu den vergriffenen Bänden „Frankreich“, „Nordafrika“, „Ägypten“,
„Palästina“, „Griechenland“, „Italien“ und zur „Türkei“, die bisher noch nicht im Orbis Terrarum vertreten war.*

Von den übrigen Orbis Terrarum-Bänden sind noch die folgenden lieferbar:

Afrika — Canada — Ceylon und Indochina — Japan — Mexiko — Nordamerika

Österreich — Rom — Skandinavien — Spanien — Südamerika

Mit engl. Text: England — Indien — Italien — Jugoslawien — Schweiz



ATLANTIS-VERLAG . BERLIN UND ZÜRICH



*Berichte und Bilder — jeder Band mit vielen Tiefdruckabbildungen
in Ganzleinen RM 3.75*

Franken und die Bayerische Ostmark

von Herbert Günther

„Dieses Buch deutet einen der begnadetsten deutschen Himmelsstriche, indem es nicht belehrt, sondern seine Kenntnisse wie einen würzigen Wein von den Sonnenhängen des Mainufers ausschenkt. Und die 85 Abbildungen tun das ihrige dazu.“

E. v. N a s o in „Velhagen und Klasings Monatsheften“

Wanderungen durch die Mark

Brandenburg *von Theodor Fontane*

Potsdam *Berichte und Bilder von Martin Hürlimann und P. O. Rave*

Berlin *Berichte und Bilder von Martin Hürlimann*

Ostpreußen *Berichte und Bilder von Martin Borrmann*

Schwabenland *Ein Heimatbuch von E. Kottmann*

Im Sommer erscheint:

Die Deutsche Nordsee

Berichte und Bilder des Küstenstriches vom Emsland bis Schleswig-Holstein



ATLANTIS-VERLAG . BERLIN UND ZÜRICH



Begehrte Reifelektüre



EDGAR WALLACE

Neue Ausgabe in neuer Ausstattung
Großes Format
Kartonierte M. 2.—, Leinen M. 2.85

Es liegen vor:

Die Bande des Schreckens
Die blaue Hand
Der Diamantenfluß
Der Frosch mit der Maske
Das Geheimnis der Stecknadel
Hands up!
Die Melodie des Todes
Der rote Kreis
Der Safe mit dem Rätselschloß
Die Schuld des Anderen
Die Tür mit den 7 Schlössern
Der Zinker

*Es ist unmöglich, von
Edgar Wallace
nicht gefesselt zu sein!*



EDGAR WALLACE

Neue Ausgabe in Kleinformat
Kartonierte M. 1.50

Es liegen vor:

Ein gerissener Kerl
Geheime Mächte
Das geheimnisvolle Haus
Das Gesicht im Dunkel
Der Hexer
Louba der Spieler
Der Mann von Marokko
Die Melodie des Todes
Die vier Gerechten
Der viereckige Smaragd


*Es ist unmöglich, von
Edgar Wallace
nicht gefesselt zu sein!*



WILHELM GOLDMANN VERLAG IN LEIPZIG



Begehrte Reizelektüre



Es liegen vor:

Herbert Adams
Der goldene Affe
Rätsel um Lord Brannock
Der Schatz von Queens-Gate
Arno Alexander
Achtung, totes Gleis
Karo König
Künstliche Augen
Die schwarze Schnur
Die verschwundene Melodie
Wang Ho
C. Aveline
Der zweifache Tod
Earl derr Biggers
Der Chinesenpapagei
J. S. Fletcher
Das Haus am Dienstagmarkt
Hans Heuer
Herr Seltrup braucht Geld
Was willst Du in Brasilien, Inge?
Hermann Hilgendorff
Maske gegen Maske
Hans Holm
Ich fahr mit Dir nach Teheran
Elisabeth Klein
Geheimnis um die Follmannwerke
Hugo M. Kritz
Tumult im 6. Stock
E. Phillips-Oppenheim
Garrards Verbrechen
Edmund Sabott
Das letzte Abenteuer
Wilhelm Scheider
Christa bewährt sich
Der Menschenspieler
St. A. Steemann
Ein Cocktail mit Herrn Wenz
Herr Wenz spielt aus
Nacht im Schloß
Joseph M. Velter
Schluß mit Monica

Gesamtauflage über 450 Tausend

BITTE

verlangen Sie das
vollständige
Romanverzeichnis!

Gute, bewährte,
spannende Romane, die in der
Reisezeit aus dem Fenster
verlangt werden.

Ich liefere auch
in Kommission


zur Abrechnung
bis Ende September 1937




WILHELM GOLDMANN VERLAG IN LEIPZIG




Welt und Heimat



Völker und Kontinente. Leben rund um den Erdball. Von Ivar Lissner. 3. Auflage. Kartoniert RM. 4,80, Leinen RM. 5,80 / Dieses Buch ist wie selten ein „Reisebuch“ angefüllt mit Leben. Man ist gleich gefesselt von der Summe der neuen Tatsachen, die einem entgegen treten, und das Interesse bleibt, bis man den Gang durch die Welt beendet hat. Der Verfasser hat eine hervorragende Beobachtungsgabe, den Instinkt für das Wesentliche und die Fähigkeit des Zentralspektes. Er hat sich mit diesem Buch in die Reihe der großen Schriftsteller gestellt, die wie Colin Ross mit Recht in der ganzen Welt beachtet werden. (Münsterischer Anzeiger) / Die Völker und Kontinente sind nicht nur scharf umrissen gesehen und gegeneinander abgegrenzt, man bekommt auch die Fäden gezeigt, die sie miteinander verbinden. Auch Weitgereiste werden in Lissners Buch viele Einzelheiten von außerordentlicher Aktualität finden. (Die Koralle, Bln.)



Fahrt ins neue Amerika. Von Hans F. Riederlen. Kartoniert RM. 2,60, Leinen RM. 3,50 / Hier ist ein Reisebuch entstanden, in dem fast aphoristisch Erlebnisse aus allen Teilen der Vereinigten Staaten erzählt werden. Riederlen spricht von den Baumwollplantagen des Südens wie von den Arbeitslosen der großen Städte. Schlagartig beleuchtet er den amerikanischen Arbeitsdienst, die Auswirkung der Verfassung, das Negerproblem. Für einen kurzen Reisebericht ist die Arbeit außerordentlich anregend und interessant geschrieben. (Die Literatur) / Nach den vielen Amerikabüchern eifriger Reisender endlich einmal das Buch eines wirklichen Kenners, der uns nicht nur Fassaden zeigt, sondern uns hinter die Dinge schauen läßt. Hier wird uns Europäern das viele Unverständliche der neuen Welt klar gemacht. Wir erkennen die Gesetze, unter denen der amerikanische Mensch wirkt. Ein interessantes, gut geschriebenes Buch, das vieles Wissenswerte enthält, und daher viel gelesen werden sollte. (Thor Goote)




Türme und Wolken. Eine Burgenfahrt. Von Jakob Schaffner. In vielfarbigem Einband mit 1 bunten Bildkarte und zahlreichen Textzeichnungen RM. 2,85 / Einen der schönsten deutschen Gaue, die Bayerische Ostmark, hat Schaffner bereist. Herrliche Burgen und altertümliche Städtchen werden von ihm in ihrer landschaftlichen Lage und ihrer geschichtlichen Bedeutung geschildert. Der besondere Reiz in Schaffners Darstellung liegt darin, daß es ihm gegeben ist, die Landschaft und die Menschen dieser Landschaft von außen und von innen zugleich zu schildern, daß sie sozusagen das innerste Gesicht einer Landschaft sichtbar werden läßt und auch ahnen läßt, daß der Wandel der Zeiten an einer Landschaft nicht spurlos vorübergeht, und daß ein neues Volk sich auch aufs neue die Landschaft erobert. Nur ein Dichter vermag so tief in das Wesen der Dinge einzudringen.

Volk zu Schiff. Zwei Seefahrten mit der „KdF.-Hochseeflotte“. Mit 12 Bildern. Leinen RM. 2,85 / Mit den Augen des erlebnisoffenen Menschen hat Schaffner das Leben der Teilnehmer an diesen Fahrten beobachtet. Der große dichterische Gestalter wird sichtbar, wenn er die Schönheiten des Meeres, die zauberhaften Landschaften unter dem südlichen Himmel schildert, oder wenn er die Wunderwelt norwegischer Fjorde malt. (KdF., Gau Oberbayern) / Das Buch ist für anspruchsvolle Leser geschrieben, die sich über jedes Gedanken machen. Ihnen wird es viel geben. Nicht zuletzt auch den Hunderttausenden, die bereits nach Norwegen oder Madeira gefahren sind. (Der Angriff)

Deutsche Landschaft. Eine Naturbetrachtung. Von Lothar Schreyer. Leinen RM. 6,50 / Man kann den unendlichen Reichtum dieses Werkes, das natürlich kein leichtes Buch für Wochenendschwärmer ist, sondern ein hohes Buch für stete Wanderer, kaum andeuten. Man wird dieses Buch in besinnlichen Stunden, d. h. in Stunden, in denen man sich den inneren Strömen bereitwillig hingibt, immer wieder zur Hand nehmen und sich von Schreyer durch das große Wunder der deutschen Landschaft tragen lassen. (Berl. Börsenzeitung)

Hanseatische Verlagsanstalt



Z

Die nächste Nummer unserer Hausmitteilungen



Heft 4
Mai
1937

wird Anfang
Mai vorliegen.

Am Büchertisch

Hausmitteilung des Verlags Herder / Freiburg im Breisgau

Unbeschwert und heiter ist der Ton, auf den sie dieses Mal abgestimmt ist. Schon winken die Ferien, schon beginnen die ersten Vorbereitungen! Wer will sich da mit Problemen plagen!

Ein gutes, spannendes Buch hat in jedem Koffer Platz, und auch die, die zu Hause bleiben, gönnen sich dann und wann eine gemütliche Lesestunde.

Der „Büchertisch“ gibt eine bunte Auslese von unterhaltenden Herder-Büchern; auch manch' besinnliches Buch ist darunter. Halten Sie sich diese Bücher am Lager! Der „Büchertisch“ geht in rund 100 000 Exemplaren an die Freunde unseres Hauses, und mancher wird an Hand unserer Hausmitteilungen bei Ihnen einkaufen wollen.

Was müssen Sie demnach für die kommenden Monate auf Lager haben?

Den guten Roman, die spannende Erzählung

Josef Maria Camenzind

Mein Dorf am See

Erzählungen aus der Innerschweiz. 6.—9. Tausend.
208 Seiten. Leinwand RM 3.20

Josef Maria Camenzind

Die Stimme des Berges

Eine Erzählung vom Rigi und seinen Menschen.
5. u. 6. Tausend. 524 Seiten. Leinwand RM 5.60

François Mauriac

Matterngezücht

Roman. Aus dem Franzöf. übersetzt v. Franz Schmal.
2. Aufl. 300 S. Leinwand RM 4.20

Helene Pagés

Die klingende Kette

Ein Erinnerungsbuch an die Kindheit im Hunsrück.
344 Seiten. Leinwand RM 4.80

Anton Gabele

Mittsommer

Erzählungen. 214 Seiten. Leinwand RM 3.60

Heinrich Hansjakob

Der Bogt auf Mühlstein

Eine Erzählung a. d. Schwarzwald. Mit 8 Bildern v.
Wilh. Hasemann. 13. u. 14. Aufl. 116 S. Lw. RM 3.—

Carl Linhofer

Armleutesegen

Roman aus Tirol. 398 Seiten. Leinwand RM 5.40

Else Hassé

Sehne dich und wandere!

Seelenerlebnisse in der Natur. Mit 17 Bildern.
194 Seiten. In Leinwand RM 5.—

Georg Schäfer

Kampf ums Brot

Roman einer Siedlung. 350 S. Leinwand RM 4.50

Leo Weismantel

Dill Riemenschneider

Der Roman seines Lebens. Mit einem Titelbildnis.
2. Auflage. 304 Seiten. Leinwand RM 4.20

Johannes Kirschweng

Aufgehellte Nacht

Erzählungen. 166 Seiten. Leinwand RM 2.40

Friedrich Singer

Der Münsterturm am Horizont

Roman aus der Ortenau. Etwa 400 Seiten, Erscheint
im Mai 1937

Peter Dörfler

Als Mutter noch lebte

Aus einer Kindheit. 70.—76. Tausend. 292 S. Leinwand
RM 3.70, Geschenkausgabe mit 15 getönten Holz-
schnitten v. Ruth Schaumann. Halbleinwand RM 6.—

Heinrich Lohmann

Heimkehr

Eine Geschichte v. Mutter u. Kind. 250 S. Lw. RM 3.80

und alle in der Mai-Nummer unserer Hausmitteilung
„Am Büchertisch“ angezeigten Bücher für die Reisezeit

Herder & Co. / Freiburg im Breisgau

Gustav Frenssen
Der Untergang der Anna Hollmann

Fred Andreas
Die alte Rechnung

Friedrich Lindemann
Der Streit um die Betty Bonn
König im Moor

Kurt Strohmeier
Mein Hof am Waide

Theodor Böhner
Das Licht und sein Schatten

Kurt Strohmeier
Meister Backert

Helene v. Böhlau
Ein Sommerbuch

Max Geißler
Jockele und die Frauen

Heimat
Die deutsche Landschaft in Erzählungen
deutscher Dichter

Friedrich Schnack
Die wundersame Straße

Lotte Wege
Der silberne Baldachin

Josef M. Bauer
Das Haus am Fohlenmarkt

Norbert Jacques
Der Rundschießhauptmann Job

Zeppelin Marsch!

Hedda Westenberger
Ein Herr aus Kapstadt

Ludwig Thoma
Krawall, Der Postsekretär im Himmel

Käthe Lambert
Weißherbst am Bodensee

Gottfried Keller
Gedichte, Der grüne Heintzhen,
Die Leute von Seldwyla, Zürcher
Novellen, Martin Salander, Nachlaß

W. Franke-Ruta
Das Haus an der scharfen Kurve

Luis Trenker
Der verlorene Sohn

Peter Rosegger
Die Försterhühner

„1000 Worte Englisch“

„1000 Worte Französisch“

„1000 Worte Spanisch“

„1000 Worte Italienisch“

Ulrich Sander
Kliffsummer
Bauern, Fischer und Soldaten

Christa A. Brück
Der Richter von Memel

Kurt Maronde
Schiffer Nettelbeck

Richard Skowronnek
Grenzwehr im Osten / Das große Feuer /
Helmut, Helmut - Pommerland /
Muttererde / Die Wölfe von Weesenberg

Fred Andreas
Das schöne Fräulein Schragg

J. R. z. Megede
Quitt

„1000 Worte Russisch“

**Für Auto-, Motorrad-,
Fahrrad-Fahrer:**

BZ-KARTEN
Jedes Blatt 90 Pfennig

14	15	16	17	18	19	20	21	22	23	24	25	26	27	28	29	30	31	32	33	34	35	36	37	38	39	40	41	42	43	44	45	46	47	48	49	50	51	52	53	54	55	56	57	58	59	60	61	62	63	64	65	66	67	68	69	70	71	72	73	74	75	76	77	78	79	80	81	82	83	84	85	86	87	88	89	90
----	----	----	----	----	----	----	----	----	----	----	----	----	----	----	----	----	----	----	----	----	----	----	----	----	----	----	----	----	----	----	----	----	----	----	----	----	----	----	----	----	----	----	----	----	----	----	----	----	----	----	----	----	----	----	----	----	----	----	----	----	----	----	----	----	----	----	----	----	----	----	----	----	----	----	----	----

BZ-Sonderkarten

- A Deutsch-land ... 1,80 M
- C 100 km um Berlin ... 1,80 M
- E Harz ... 1,80 M
- G Thüringer Wald ... 1,80 M
- H Erzgebirge ... 1,80 M
- I Sachs.-Böhmisches ... 1,80 M
- K Schlesische Gebirge ... 1,80 M
- L 100 km um Hamburg ... 1,80 M
- M Oberbayern (West) ... 1,80 M
- N Oberbayern (Ost) ... 1,80 M
- B Groß-Berlin ... 0,90 M
- Dambacht-Scharzhöfen ... 0,90 M

BZ-Atlas 3,80 M

Die deutsche Landschaft
in den Büchern des
Verlages Ullstein und des Propyläen-Verlages
Dazu unsere wichtigsten Karten und Sprachführer

Ulrich Sander
Kliffsummer
Bauern, Fischer und Soldaten

Christa A. Brück
Der Richter von Memel

Kurt Maronde
Schiffer Nettelbeck

Richard Skowronnek
Grenzwehr im Osten / Das große Feuer /
Helmut, Helmut - Pommerland /
Muttererde / Die Wölfe von Weesenberg

Fred Andreas
Das schöne Fräulein Schragg

J. R. z. Megede
Quitt

„1000 Worte Russisch“

**Für Auto-, Motorrad-,
Fahrrad-Fahrer:**

BZ-KARTEN
Jedes Blatt 90 Pfennig

BZ-Sonderkarten

- A Deutsch-land ... 1,80 M
- C 100 km um Berlin ... 1,80 M
- E Harz ... 1,80 M
- G Thüringer Wald ... 1,80 M
- H Erzgebirge ... 1,80 M
- I Sachs.-Böhmisches ... 1,80 M
- K Schlesische Gebirge ... 1,80 M
- L 100 km um Hamburg ... 1,80 M
- M Oberbayern (West) ... 1,80 M
- N Oberbayern (Ost) ... 1,80 M
- B Groß-Berlin ... 0,90 M
- Dambacht-Scharzhöfen ... 0,90 M

BZ-Atlas 3,80 M

Ulrich Sander
Kliffsummer
Bauern, Fischer und Soldaten

Christa A. Brück
Der Richter von Memel

Kurt Maronde
Schiffer Nettelbeck

Richard Skowronnek
Grenzwehr im Osten / Das große Feuer /
Helmut, Helmut - Pommerland /
Muttererde / Die Wölfe von Weesenberg

Fred Andreas
Das schöne Fräulein Schragg

J. R. z. Megede
Quitt

„1000 Worte Russisch“

**Für Auto-, Motorrad-,
Fahrrad-Fahrer:**

BZ-KARTEN
Jedes Blatt 90 Pfennig

BZ-Sonderkarten

- A Deutsch-land ... 1,80 M
- C 100 km um Berlin ... 1,80 M
- E Harz ... 1,80 M
- G Thüringer Wald ... 1,80 M
- H Erzgebirge ... 1,80 M
- I Sachs.-Böhmisches ... 1,80 M
- K Schlesische Gebirge ... 1,80 M
- L 100 km um Hamburg ... 1,80 M
- M Oberbayern (West) ... 1,80 M
- N Oberbayern (Ost) ... 1,80 M
- B Groß-Berlin ... 0,90 M
- Dambacht-Scharzhöfen ... 0,90 M

BZ-Atlas 3,80 M

Meinholds Wanderkarten und Führer

Wanderkarten:



- Dresdens Umgebung**, auch für Radfahrer, 1:60 000 RM 1.50
Dresdner Heide, 1:20 000, Neuauflage 1936..... RM 1.—
Charandt und Umgebung, 1:20 000 RM 1.—
Sächsisch-Böhmische Schweiz, große Ausgabe, 1:50 000, Neuauflage 1936 RM 1.50
Sächsisch-Böhmische Schweiz, kleine Ausgabe, 1:75 000, Neuauflage 1936 RM -.75
Erzgebirge, 1:300 000 RM 1.—
Erzgebirge, in zwei Blättern 1:75 000 jedes Blatt RM 1.50
 Blatt 1: **Sapda—Schwarzenberg** / Blatt 2: **Oberwiesenthal**.
- Ripasdorf—Altenberg—Seiffing—Niclasberg**, für Sommer und Winter, 1:25 000 .. RM 1.50
 1936 neu.
- Oberlausitz**, 1:75 000 RM 1.—
Riesengebirge, 1:50 000 RM 2.—
 Einzig anerkannte Ausgabe des Riesengebirgs-Vereins e. V. Mit den vom
 R. G. V. geschaffenen neuen farbigen Wegemarkierungen.
- Riesengebirge** (Isergebirge, Bober-Rahsbachgebirge), 1:150 000. 1936 neu RM -.80
Wegezeichenkarte. Einzig anerkannte Ausgabe des Riesengebirgs-Vereins e. V.

- Wintersportkarte vom Riesengebirge**, 1:50 000 . RM 1.80
 Vereinskarte d. Riesengebirgs-Vereins, Lan-
 desgruppe Sachsen (E. V.). — Für Schne-
 schuhläufer ganz besonders geeignet.
- Krummhübel, Brückenberg und Umgebung**, für
 Sommer und Winter, 1:25 000 RM -.90
- Schreibberghau und Umgebung**, für Sommer und
 Winter, 1:25 000 RM 1.20
- Parz**, in 3 Blättern, 1:60 000 jedes Blatt RM 1.50
 Blatt 1: **Soslar-Osterode** / Blatt 2: **Broden-
 gebiet** / Blatt 3: **Bodetal u. Kyffhäusergeb.**
- Frauenstein und Umgebung**, für Sommer- und
 Wintersport, 1:50 000..... RM -.50

- Böhmisches Mittelgebirge**, östlicher Teil. Vom
 Gletsch zum Jeschken. 1:75 000 RM 1.50
- Böhmisches Mittelgebirge**, westlicher Teil, 1:75 000 RM 1.50
- Nordböhmen**, 1:75 000 RM 1.50
- Zittauer Gebirge**, für Sommer u. Winter, 1:30 000 RM 1.20
 Einzig anerkannte Ausgabe des Gebirgs- und
 Wandervereins „Globe“ Zittau, unter dessen
 Mitarbeit die Karte hergestellt wurde.
 1936 neu.
- Berggießhübel, Gottleuba u. Umgebung**, 1:50 000 RM -.90
 Wander- und Wintersportkarte. 1937 neu.
- Meinholds Stadtplan von Dresden**. Mit Straßen-
 verzeichnis, 1:15 000 RM 2.—
 Nach vermessungsamtl. Unterlagen bearbeitet.

Routenführer:

- Nr. 1: Sächs.-Böhm. Schweiz**, von Dr. Kirsch. 10. U. RM 2.50
 Mit 6 mehrfarb. Sonderkarten, 4 Textkarten
 und einer Übersichtskarte in 3 Teilen.
- Nr. 3: Dresdens Umgebung**, von Dr. Kirsch. 7. U. RM 2.50
 Mit 4 farbigen Sonderkarten, 7 Textkarten
 und einer Übersichtskarte in 4 Teilen.
- Nr. 7: Die Oberlausitz**, von Dr. Kirsch. 2. Auflage RM 2.—
 Mit 5 mehrfarb. Sonderkarten, 4 Textkarten
 und einer Übersichtskarte in 3 Streifen.
- Nr. 8: Das Jeschken- und Isergebirge** diesseits der
 Sprachgrenze, von Dr. Kirsch. 1. Auflage... RM 2.—
 Mit 10 mehrfarb. Sonderkarten, 3 Textkarten
 und 1 Übersichtskarte sowie 1 Wegsskizze.

- Nr. 9: Das Riesengebirge**, von Dr. Kirsch. 3. Aufl. RM 2.50
 Wanderbuch der Landesgruppe Sachsen des
 Riesengebirgs-Vereins. M. 8 mehrfarb. Son-
 derkarten, 3 Textk. u. 1 Übersichtskt. in 2 Str.
- Nr. 10: Böhmisches Mittelgebirge**, westlicher Teil,
 von Dr. Kirsch. 2. Auflage RM 2.—
 Mit 8 Spezialkarten, 4 Textkarten, 1 Wege-
 und 10 Aussichts-skizzen.
- Nr. 11: Böhmisches Mittelgebirge**, östlicher Teil,
 von Dr. Kirsch. 2. Auflage RM 2.—
 Mit 8 Sonderkarten, 5 Textk. u. 1 Wegsskizze.
- Meinholds Führer durch die Sächsisch-Böhmische
 Schweiz**. Mit 1 Kartenbeilage..... RM 1.40

C. C. Meinhold & Söhne G.m.b.H. Dresden

Meinhold-
Mittelbach-



KARTE

1:1500000

DEUTSCHLAND MEMEL - INNSBRUCK Lüttich-Suwalki-Budapest

Format 70×80 cm / gefalzt 23×13 cm / 5 farbig

Reichsautobahnen: fertig – Stand 26. 6. 37, im Bau, zum Bau freigegeben, Auffahrten, Entfernung in km; Deutsche Alpenstraße, Schwarzwald-Hochstraße, Sudentenstraße, Ostmarkstraße; sämtliche Reichsstraßen, deren Nummern besonders auffallend gestellt sind; Durchgangsmessungen, Verbindungsstraßen, Autofahren, Wald, Ortschaften nach Zahl der Einwohner.

neu

RM 1.50

1:300000

OSTPREUSSEN MIT DANZIG

(MEMEL – SOLDAU / DANZIG – SCHIRWINDT)

Format 80×110 cm / gefalzt 24×12,5 cm / 5 farbig

Reichsautobahn Königsberg–Elbing fertig, sämtliche Auffahrten, Entfernung in km; Reichsstraßen mit Nummern, Landstraßen I. Ord., andere Landstraßen, Durchgangsmessungen, Unterkilometer, Jugendherbergen; Lage der Ortschaften in ihrer natürlichen Ausdehnung.

neu

RM 2.45

MECKLENBURG – RÜGEN

(ARKONA – PERLEBERG / LÜBECK – ANKLAM)

Format 70×80 cm / gefalzt 22,5×12 cm / 4 farbig

Reichsautobahnen, Reichsstraßen, Landstraßen I. Ord., andere Landstraßen, Jugendherbergen.

RM 1.50

1:200000

neu BERLIN – Umg. (Sonderblatt)

(NEUSTRELITZ – FORST / ZERBST – KÜSTRIN)

Format 97×92 cm / gefalzt 24×13 cm / 6 farbig

Der „Berliner Ring“ der Reichsautobahn in seiner endgültigen Linienführung; Autobahnlinien nach Stettin, Frankfurt a. d. Oder, Breslau/Dresden, Halle, Hannover: fertig – Stand 26. 6. 37, im Bau, zum Bau frei, Auffahrten, Entfernung in km; Reichsstraßen mit Nummern, Landstraßen I. Ord., andere Landstraßen, Durchgangsmessungen, Unterkilometer, Jugendherbergen.

RM 2.–

neu DRESDEN – Umg. (Nr. 42 der Migroka)

(RUHLAND – TETSCHEN / CHEMNITZ – ZITTAU)

RM 1.25

neu LIEGNITZ – Riesengeb. (Nr. 43 d. Migroka)

(POLKWITZ – REICHENBERG / ZITTAU – ZOBTEN)

RM 1.25

neu LUCKENWALDE – Spreew. (Nr. 35 d. Migr.)

(BEELITZ – LIEBENWERDA / TREUENBRIETZEN – MUSKAU)

RM 1.25

neu LEIPZIG – Erfurt (Nr. 41 der Migroka)

(HALLE – WEIDA / SONDRSHAUSEN – ROCHLITZ)

Format 48×75 cm / gefalzt 24×12,5 cm / 7 farbig

RM 1.25

Reichsautobahnen: fertig – Stand 26. 6. 37, im Bau, zum Bau freigegeben, Auffahrten, Entfernung in km; Reichsstraßen mit Nummern, Landstraßen I. Ord., andere Landstraßen, Durchgangsmessungen, Unterkilometer, Jugendherbergen.

* erscheint Ende April

Anschlußblätter zu diesen Teilkarten über ganz Deutschland

– siehe Prospekt –

Ⓩ

Meinhold-Mittelbach-Karten GMBH., Dresden

Flemmings General-Karten

von Deutschland und allen Ländern der Erde

Dem anspruchsvollen Landkartenbenutzer wird in dieser Reihe eine Menge wertvoller, vollständiger Übersichten über die einzelnen Erdteile, über verkehrs- oder politisch wichtige Gebiete geboten. Spezialkarten von fast allen europäischen Ländern sind in der Sammlung dieser handlichen und preiswerten Karten enthalten, die sich durch klare Gestaltung, reiche Beschriftung und übersichtliche Liniensführung auszeichnen.

Deutsches Reich

Nr.	Maßstab	Größe	RM
10 n. Deutsches Reich	1:1 500 000	86 × 70	2,20
mit Ländergrenzen, Eisenbahnen und Namenverzeichnis.			
87. Deutsches Reich	1:1 500 000	86 × 70	1,80
wie 10 n., aber ohne Namenverzeichnis.			
10 gn. Deutsches Reich. Karte d. Gaueinteilung der NSDAP.	1:1 500 000	86 × 70	2,80
Dieselbe Karte wie 10 n., aber mit den Grenzen der Gaue der NSDAP. und Kennzeichnung der Geschäftsstellen.			
10 g. Deutsches Reich. Karte d. Gaueinteilung der NSDAP.	1:1 500 000	86 × 70	2,35
wie Karte 10 gn., aber ohne Namenverzeichnis.			
93. Eisenbahn- und Wasserstraßenkarte v. Deutschland	1:1 250 000	103 × 90	1,80
Mit allen Bahnhöfen und Haltestellen, Länder- und Provinzgrenzen, Eisenbahnlinien, D-Zuglinien sind besonders hervorgehoben. Bei den schiffbaren Wasserläufen ist die Tragfähigkeit in Tonnen angegeben.			
97. Kleine Organisationskarte von Deutschland	1:1 500 000	87 × 70	1,80
blaue Gewässer, rote Eisenbahnen, grüne Reichsgrenze.			
98c. Organisationskarte v. Süddeutschland	1: 750 000	74 × 98	2,25
Vierfarbig, blaue Gewässer, rote Eisenbahnen, grüne Reichsgrenze.			
99. Bürowandk. v. Deutschland	1: 750 000	140 × 168	7,20
plano mit Ortsverzeichnis.			
80. Niederschlesien	1: 300 000	102 × 78	2,20
58. Nordwestdeutschland	1: 750 000	84 × 100	1,80
67. Oberschlesien	1: 300 000	70 × 65	2,20
59. Ostdeutschland	1: 750 000	94 × 100	1,80
76. Ruhrgebiet	1: 150 000	74 × 70	1,35
34. Sachsen, Freistaat	1: 300 000	85 × 68	0,90
83. Schlesien (Ober- u. Nieder-)	1: 400 000	105 × 71	2,20
37. Schleswig-Holstein u. Mecklenburg	1: 450 000	93 × 76	2,20
60. Süddeutschland	1: 750 000	98 × 74	1,80
71. Thüringen	1: 250 000	88 × 71	0,45
46. Westpreußen, Danzig und nördliches Polen	1: 472 000	74 × 60	0,45

Europa

7. Belgien	1: 320 000	89 × 72	1,80
48. Dänemark	1: 600 000	68 × 88	2,20
48a. Dänemark, dän. Beschriftung	1: 600 000	63 × 85	1,35
70. Danzig, Freistaat	1: 150 000	60 × 53	0,45
11. Europa	1:7 500 000	87 × 70	1,80
11f. Flugstrecken v. Europa	1:7 500 000	87 × 70	2,80

Europa

Nr.	Maßstab	Größe	RM
12n. Frankreich	1:1 500 000	88 × 74	2,20
12s. Frankreich, Autostraßenkarte	1:1 500 000	88 × 74	2,20
69. Griechenland	1:1 100 000	88 × 80	1,80
18. Italien	1:1 500 000	71 × 88	2,20
63. Jugoslawien (Südslawien)	1:1 120 000	86 × 70	0,90
75. Mitteleuropa	1:3 000 000	80 × 68	2,20
49. Mittelmeerländer (mit sächlichen Verkehrslinien)	1:4 000 000	125 × 95	2,80
49s. Mittelmeerl., Autostraßenkarte	1:4 000 000	125 × 95	2,80
20. Niederlande	1: 600 000	70 × 87	0,90
26. Österreich	1: 750 000	87 × 69	2,20
38. Ostseeländer (Skandinavien)	1:3 000 000	61 × 94	2,20
33. Polen	1:1 000 000	90 × 110	2,20
19. Rumänien	1:1 100 000	88 × 70	1,35
32. Rußland, Europäisches	1:4 500 000	70 × 91	2,80
32a. Rußland, russische Beschrift.	1:4 500 000	70 × 88	1,20
39. Schweiz, politische Ausgabe	1: 600 000	80 × 68	1,35
40. Schweiz, Gebirgskarte	1: 600 000	80 × 68	1,35
38. Skandinavien u. d. ges. Ostsee	1:3 000 000	61 × 94	2,20
51. Spanien und Portugal	1:1 750 000	88 × 70	2,20
63. Südslawien (Jugoslawien)	1:1 120 000	86 × 70	0,90
73. Tirol u. seine Grenzlande	1: 600 000	62 × 74	0,90
62n. Tschechoslowakei mit N.-V.	1:1 000 000	100 × 62	2,20
77. Türkei	1:2 000 000	100 × 77	2,20
61. Ungarn	1:1 000 000	86 × 70	0,45

Außer-Europa

1. Afghanistan	1: 3 000 000	88 × 71	1,35
2. Afrika	1:12 000 000	75 × 91	2,80
Mit Eisenbahnen und den wichtigsten, fahrbaren Straßen.			
66. Argentinien und Chile	1: 7 500 000	70 × 88	2,20
3. Asien	1:15 000 000	88 × 71	2,20
4. Australien (und Südseeinseln)	1:10 000 000	88 × 71	2,80
65. Brasilien	1: 7 500 000	70 × 88	2,20
42. Japan	1: 4 500 000	73 × 94	1,35
64. Mexiko u. Mittelamerika	1: 6 666 000	88 × 70	2,20
23. Nordamerika	1:10 000 000	75 × 94	2,20
25. Ost-, Mittel-, Südasiens	1:10 000 000	79 × 93	1,80
54. Sibirien	1:10 000 000	87 × 70	1,35
43. Südamerika	1:10 000 000	70 × 87	2,20
77. Türkei	1: 2 000 000	100 × 77	2,20
52. Ukraine und Kaukasien	1: 3 275 000	87 × 70	0,45
22. Vereinigte Staaten	1: 6 000 000	88 × 71	2,20
44. Weltkarte	1:40 000 000	108 × 83	2,20
44f. Flugstreckenkarte d. Welt	1:40 000 000	108 × 83	2,80

Flemmings Reisekarten

49. Mittelmeerländer	1:4 000 000	125 × 95	2,80
Mit 25 Nebenkarten. Vierfarbig, mit vielen Ortsnamen, Eisenbahnen, Autostraßen und deutschen und ausländischen Schiffahrtslinien. Für alle Mittelmeer- und Afrikafahrten geeignet. Gibt ein genaues Bild des gesamten Mittelmeergebietes von einschl. Mitteleuropa (Straße von Calais) bis Nordafrika, Niltal, Assuan.			
86. Nordlandfahrten	1:8 000 000	43 × 39	0,60
(Ost- und Nordsee und nördl. Eismeer, einschl. Großbritannien, Irland Spitzbergen, Finnland.) Vierfarbig, mit polit. Flächenkolorit, roten Eisenbahnen und besonderer Hervorhebung der Haupthäfen. Geeignet zum Einzeichnen der Reisewege.			

89. Nordsee-Kanarische Inseln und Westliches Mittelmeer	1: 6 000 000	60 × 65	1,-
Mit Nebenkarten v. Lissabon 1:50 000 u. den Ausflugsgeb. v. Santa Cruz de Teneriffa, Las Palmas u. Funchal. Mit Eisenbahnanschlüssen n. d. Häfen. Vierfarbig, m. polit. Flächenkolorit. Reicht östlich v. Warschau, Tarent, nördlich Glasgow bis westlich Madetra und Kanarische Inseln. Geeignet zum Einzeichnen der Reisewege.			
84. Norwegen	1: 1 500 000	43 × 70	0,75
(für Fjordreisen), m. einer Nebenk. Deutsche Häfen-Norwegen. Vierf., m. plast. Hervorhebung der Gebirge, blauen Gewässern u. roten Straßen. Diese Karte ist f. d. Fjordreisenden durch d. reichh. Beschrift. unentbehrli.			

Auf Verlangen schicke ich Ihnen gern reichlich Werbeschriften und in beschränkter Anzahl auch



Verlag Georg Westermann



Braunschweig, Berlin W35

Bücher der Landschaft

HANS RETZLAFF

Vollleben im Schwarzwald

137 Aufnahmen und 4 Farbenphotos

Einführender Text von W. Fladt, Freiburg

„Einprägsam schildern die Aufnahmen Landschaft und Menschen im Schwarzwald, wo sich in Sitte und Tracht ein bodenständiges Volkstum erhalten hat. Das prächtig ausgestattete Buch ist ein wertvoller Beitrag zur deutschen Stammeskunde.“ *Hamburger Fremdenblatt*
Kartonierte RM 5.80 Ganzleinen RM 6.80

Die Schwalm

Kulturbild einer hessischen Landschaft

Mit 107 Aufnahmen

Einführender Text von H. Metz, Holzburg

„Welch unendlich schönes Land tut sich hier in wundervollen Aufnahmen vor uns auf! Diese Bilder sprechen lebendig zu uns und vermitteln uns einen wirklichen Begriff von altdeutscher Bauernkultur. Ein echtes Heimatbuch.“ *Westfälische Landeszeitung*
Kartonierte RM 4.80 Ganzleinen RM 5.80

DR. WOLF STRACHE

Das Weserbuch

Mit 147 Leica-Photos

„Man kann sich ein ‚Weserbuch‘ tatsächlich schöner gar nicht denken. Die Bilder zeigen Land und Leute echt und lebendig, und dabei ist alles erfüllt von einer innerlich schlichten, doch geradezu hinreißenden Kraft.“ *Kindener Lageblatt*

Kartonierte RM 4.50 Ganzleinen RM 5.50

Ewige Heimat

Novellen von Beste / Blund / Bräus / Busse / Griefe / Kinau
Kriegel / Perkonig / Sander / Schaffner / Schröder / Stehr

Mit 64 Tiefdruckbildern aus allen Gauen

„Ein wertvolles Buch, das in seiner Zusammenstellung aller Landschaften den Blick über die Grenzen der ‚engeren‘ Heimat zur ‚ewigen‘ Heimat weitet und im gegenseitigen Kennenlernen das ganze Volk ins Auge faßt.“ *Deutsche Arbeit*

Ganzleinen RM 4.80 Halbleder RM 8.50

FELICITAS ROSE

Der Mutterhof / Ein Hallig-Roman

Mit 107 Tiefdruckbildern

„Felicitas Rose schafft eine Handlung, in der ein ganzes Halligdorf in Freude und Leid lebendig wird. Wunderbare Photos verstärken den Eindruck, den der Roman bei allen Lesern hinterläßt.“ *Der Deutsche*

Ganzleinen RM 4.80 Halbleder RM 8.50

Heideschulmeister Uwe Karsten

Roman. Mit 108 Tiefdruckbildern

„Außerordentlich fein empfunden und meisterhaft dargestellt ist das Wachsen einer großen und reinen Liebe. – Umrahmt ist das ganze Buch von wundervollen Tiefdruckbildern.“ *Bremer Zeitung*

Ganzleinen RM 4.80 Halbleder RM 8.50

Verlangen Sie uns. Prospekt „Bücher der Landschaft“

Deutsches Verlagshaus Bong & Co. Berlin-Leipzig

Ihr Vorteil

wenn Sie Alles

durch uns

beziehen

Zeit-, Kosten- u. Arbeitersparnis
durch unsere geschulte, schnelle
und fachmännische Bedienung

Alle

Landkarten

Stadtpläne

Reiseführer

Auto-Atlanten

liefern wir zu den **günstigsten**
Bezugsbedingungen

Gleumes & Co.




Landkartenhandlung
und Verlag

Köln a. Rh.

Verlangen Sie kostenlos unseren Auslieferungs-Katalog
„Landkarten und Reiseführer“

Beachten Sie auch unsere Anzeige auf Seite 1583

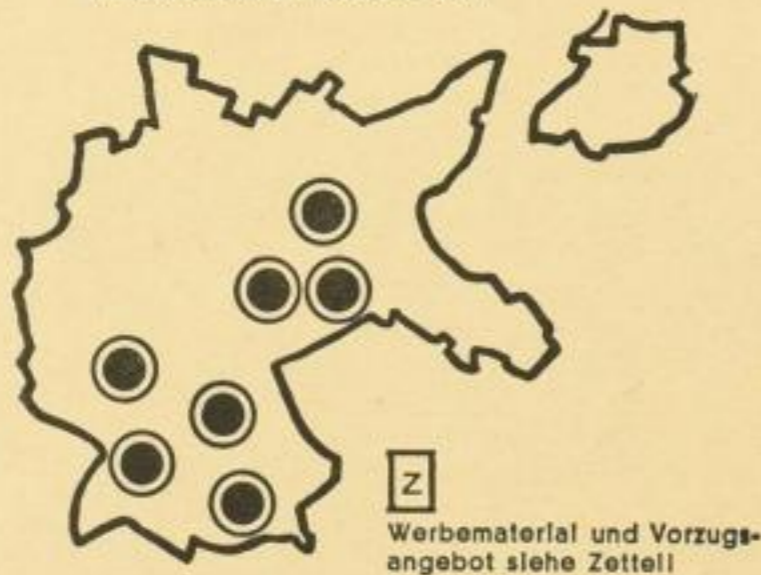


Eine Sammlung herrlicher Wochenendfahrten für Autotouristen! Ausgehend vom Zentrum der Großstädte Berlin, Dresden, Frankfurt a.M., Leipzig, München, Nürnberg und Stuttgart erschließen sie dem Wochenendfahrer das nähere und weitere Ausflugsgebiet bis im Umkreis von etwa 300 km. Jeder Band enthält 40 bis 45 der schönsten Rundtouren von 1/2 bis 3 Tagen! Jeder Rundfahrt ist eine neuartige, zweifarbige Kartenskizze beigegeben, sowie eine genaue Fahrtbeschreibung unter Hinweis auf alle Sehenswürdigkeiten, Naturschönheiten, gute Gaststätten und Hotels, Entfernungsangaben von Ort zu Ort usw. Dazu viele Bilder, Städtedurchfahrtspläne und Übersichtskarten. „Praktischer und schöner als ‚Samstag Sonntag im Auto‘ hat wohl noch kein Führer dem Kraftfahrer den Weg gewiesen“ — schreibt die DDAC-Wochenschrift.

Bisher erschienen folgende Bände:

- Berlin** — Mark Brandenburg . . . Lw. 4.50
- Dresden** Lw. 4.50
- Frankfurt** — Wiesbaden — Mainz Lw. 4.50
- Leipzig** — Halle Lw. 3.90
- München** — Hochland *) Lw. 3.90
- Nürnberg** — Frankenland Lw. 3.90
- Stuttgart** — Schwabenland . . . Lw. 3.90

*) Neuaufgabe in Vorbereitung



Verlag Knorr & Hirth, München

Zur Reisezeit!

Mecklenburg / Ein Heimatbuch

Herausg. v. O. Schmidt. 381 Seiten. Mit 177 Abbildungen. Leinen 2.88 RM

Von Land und Leuten, aus alten und neuen Zeiten, von Volks- und Brauchtum berichtet das Buch in anschaulicher Form.

Die unterhaltsame Reise d. Herrn Dr. August durch Mecklenburg.

Reisebriefe aus dem Jahre 1766.

Herausg. v. Heinrich Stoll. Leinen 3.80 RM

Ein äußerst reizvolles Kultur- und Gesellschaftsbild!

Tilsehe Schellwegen, die Here von Fischland. Roman von Ottomar Enking. Leinen 4.80 RM

„Das Buch, mit großer Meisterschaft der Sprache geschrieben, die besonders seelische Vorgänge plastisch deutlich werden läßt, wird Bestand haben.“ Westdeutscher Beobachter, Köln.

Die Wandlung des Lehrers Peter Hagen. Von H. A. v. Eyck. In farbigem Einband 1.30 RM

Zeigt in ansprechender und unterhaltender Form Bilder aus dem Leben des jungen Landlehrers.

Hof Bokels Ende — Heidekinds Erdenweg — Du mein lieb Heimatland — In tiefster Seele trenn Bauern- und Heideromane von H. Jünger. Leinen je 2.88 RM

Historische
Verlagsbuchhandlung
Seestadt Wismar

Das schönste
Bodensee-Bilderbuch!



Lotte Eckener

Bodensee

Landschaft und Kunst
in hundert Lichtbildaufnahmen

Kart. RM 3.60, Leinen RM 4.80

Vorzugsangebot siehe

See-Verlag, Friedrichshafen a. B.

BAEDEKERS REISEHANDBÜCHER

Bestell-Nr.	DEUTSCHE AUSGABEN	RM
Deutsches Reich:		
1	Das Deutsche Reich. 1936	12.50
2	Norddeutschland. 1936	8.—
3	Süddeutschland. 1929 (Neue Aufl. in Vorbereitung)	
4	Berlin und Potsdam. 1936. Kartonierte	3.80
4a	Mark Brandenburg. 1928	5.50
4c	Harz. 1925	4.—
4i	Hessen-Nassau. 1922	3.50
4e	München und Südbayern. 1935	7.20
4ek	" " " " Kartonierte	6.50
4r	München und Umgebung, Augsburg. 1935. Kart.	2.80
4m	Nordbayern. 1930	6.75
4k	Deutsche Ostseeküste. 1922	4.—
5	Rheinlande. 1931	10.80
4b	Sachsen, die nordböhm. Bäder und Prag. 1928	8.50
4l	Schlesien und Riesengebirge. 1923	3.50
4h	Schwarzwald. 1936	6.20
4hk	" " " " Kartonierte	5.50
4d	Thüringen. 1935. Kartonierte	4.80
4o	Weimar und Jena. 1932. Broschierte	1.25
4f	Westfalen. 1921	3.50
4n	Württemberg. 1925 (Vergriffen)	
6	Tirol und Etschland. 1929	11.25
7	Österreich (ohne Tirol). 1931	11.25
7a	Wien und Budapest. 1931	5.85
23	Ägypten und der Sudan. 1928	20.—
	Alpen (siehe Schweiz, Südbayern, Tirol u. Österreich)	
9	Belgien und Luxemburg. 1930	10.80
8	Dalmatien und die Adria. 1929	10.—
	Frankreich (siehe Paris, Riviera u. franz. Ausgaben)	
10	Griechenland. 1908	6.50
	Großbritannien. 1906 (Vergr., s. London u. engl. Ausg.)	
9a	Holland. 1927	10.80
29a	Indien. 1914	14.—
Italien:		
11	Oberitalien mit Florenz. 1931	12.50
12	Mittelitalien. 1927 (Vergriffen)	
12a	Rom (Vergr.; neue Auflage in Vorbereitung)	
13	Unteritalien und Sizilien. 1936	13.50
14	Italien von den Alpen bis Neapel. 1931	11.25
29	Konstantinopel und Kleinasien. 1914	6.50
16	London und Umgebung. 1912	6.—
28a	Madeira, Kanarische Inseln, Azoren. 1934. Kart.	5.—
28	Mittelmeer. 1934	14.50
	Nordamerika. 1904 (Vergr., siehe engl. Ausgaben)	
21a	Norwegen, Dänemark, Island. 1931	12.50
	Palästina. 1910 (Vergr.; in „Mittelmeer“ 1934 enthalten)	
18	Paris und Umgebung, Reims, Verdun. 1931	10.80
24	Riviera, Südost-Frankreich und Korsika. 1930	13.50
19	Rußland. 1912	10.—
21	Schweden und Finnland. 1929 (Vergriffen)	
22	Schweiz. 1930 (Neue Aufl. in Vorbereitung)	12.50
26	Spanien und Portugal. 1929	17.—
	Übersichtskarten von Deutschlands Autostraßen und Eisenbahnen. 1:2 750 000	—,90

Bestell-Nr.	ENGLISCHE AUSGABEN	RM
30	Austria, Budapest, Prague. 1929	13.50
31	Belgium and Luxemburg. 1931	10.80
52	The Dominion of Canada. 1922	14.40
48	Egypt and the Sūdān. 1929	25.20
France:		
43	Paris and its Environs. 1932 (mit Nachtrag 1937)	9.75
44	Northern France. 1909	7.20
45	Southern France. 1914 (Vergriffen) South-Eastern France siehe Riviera	
Germany:		
32a	Germany. 1936	13.50
32	Northern Germany. 1925	13.50
34	Southern Germany. 1929	13.50
33	The Rhine. 1926 (Vergriffen)	
41	Great Britain. 1937	13.—
40	London and its Environs. 1930	12.60
36	Greece. 1909 (Vergriffen)	
Italy:		
37	Northern Italy. 1930	14.40
38	Rome and Central Italy. 1930	14.40
39	Southern Italy and Sicily. 1930	14.40
54	Italy from the Alps to Naples. 1928	11.70
55	The Mediterranean. 1911	11.70
42	Norway, Sweden and Denmark. 1912 (Vergriffen)	
50	Palestine and Syria. 1912 (Vergriffen)	
45a	Riviera, South-Eastern France, Corsica. 1931	13.50
46	Russia. 1914	16.20
49	Spain and Portugal. 1913 (Vergriffen)	
47	Switzerland. 1928 (Vergriffen)	
35	Tyrol and the Dolomites. 1927	13.50
51	The United States. 1909	14.40

FRANZÖSISCHE AUSGABEN

61	Allemagne. 1936	13.50
72	Les Bords du Rhin. 1910	7.20
63	Belgique et Luxembourg. 1928	8.10
84	Egypte. 1914 (Vergriffen)	
85	Espagne et Portugal. 1920	14.40
France:		
64	Paris et ses Environs. 1931	10.80
65	Le Nord-Est de la France. 1914 (Vergriffen)	
66	Le Nord-Ouest de la France. 1913	5.40
67	Le Sud-Est de la France. 1910	5.40
68	Le Sud-Ouest de la France. 1912 (Vergriffen)	
Grande-Bretagne (siehe Londres, Great Britain)		
80	Grèce. 1910	9.—
Italie:		
69	Italie Septentrionale. 1932	12.—
70	Italie Centrale et Rome. 1929	10.80
71	Italie Méridionale. 1912	7.20
86	L'Italie des Alpes à Naples. 1926	10.80
73	Londres et ses Environs. 1913	5.40
74	Palestine et Syrie. 1912 (Vergriffen)	
78	La Suisse. 1928 (Vergriffen)	

LEIPZIG, APRIL 1937

KARL BAEDEKER

Für
Reisevorbereitungen u. Reiseerinnerungen
bietet ein vorzügliches Hilfsmittel die Sammlung

FOTOKARTEN DEUTSCHER KUNST

Schon heute umfaßt sie 5000 Aufnahmen der besten
Lichtbildner von 400 Stätten deutscher Kunst und
Geschichte und wird ständig vermehrt.

Diese Karten im Weltpostformat, in echtem foto-
grafischen Verfahren meist direkt von den
Originalnegativen gedruckt, erkennt man
außer an ihrer besonderen Güte an un-
serem Zeichen:



An Hand des 28 Seiten starken, mit 161 Kleinst-
bildern geschmückten Verzeichnisses kann man
sich seinen Bedarf sehr bequem zusammenstellen.
Wir machen Ansichtssendungen jeden Umfangs,
von denen nur ein Drittel fest übernommen
werden muß.

DEUTSCHER KUNSTVERLAG
BERLIN W 35 · WOYRSCHSTRASSE 11

Wir empfehlen

Neue Auto- und Motorradfahrer-Karte von Sachsen 1:250 000

(Mit Einzeichnung d. für d. Sonntagsverkehr gesperrten
Straßen.) Preis RM 2.50 / aufgezogen auf Ln. RM 5.—

Organisationskarte von Ostsachsen

(Kreishauptm. Dresden/Bautzen) 1:150 000

Preis RM 2.— / aufgezogen auf Leinen RM 3.80

Soeben erschien und steht auf Verlangen in beschränkter
Anzahl kostenlos zur Verfügung

Verzeichnis amtlicher Kartenwerke v. Sachsen

(mit den neuen ab 1. IV. 37 gültigen Preisen)

Rechtzeitig vor Beginn d. Sommerfahrplanes 1937 erscheint der

Amtliche Fahrplan der Kraftwagenlinien

in Sachsen Preis etwa RM —.40
sowie der

Amtliche Eisenbahn-Taschenfahrplan

für Sachsen Preis etwa RM —.50

Ferner erscheinen

Kleine Taschenfahrpläne für die Verkehrsge-
biete Dresden u. Chemnitz. Preis je RM —.10

Hauptvertriebsstelle der Landesaufnahme Sachsen

G. A. Kaufmann's Buchhandlung

Dresden A 1 (Rudolf Heinze) Seestraße 3

Jeder, der in diesem Jahre ins Riesens-
gebirge reist, liest anlässlich der Hunderts-
jahrfeier der Übersiedelung:

Die Zillertaler

Ein Heimweh-Roman

von

Fedor Sommer

2. Auflage / 304 Seiten / In Leinen

RM 4.50



Die Besucher der Stadt Hirschberg sind Leser
von:

Fedor Sommer

Zwischen Mauern und Türmen

Ein Roman aus dem 18. Jahrhundert

3. Auflage / 486 Seiten / In Leinen

RM 6.—



Buchhandlung des Waisenhauses GmbH.
Halle (Saale) · Berlin



In unserem Verlag erschienen:

Autokarte

Mittel- u. Niederrhein 1:300000 (1937) . . .	2.—
Niederrhein u. Rhein.-Westf. Industriegebiet 1:200000	1.80
Mittelrhein (Eifel-Taunus-Westerwald) 1:200000	2.—
Mosel, Saar u. Oberrhein 1:200000 (1936)	1.80
Berg. u. Sauerland 1:150000	1.80
Reg.-Bez. Köln 1:150000 (ersch. neu i. Somm.)	1.35

Bürokarte

Reg.-Bez. Aachen 1:150000 (1936)	1.80
Reg.-Bez. Arnsberg 1:150000	3.60
Reg.-Bez. Düsseldorf 1:150000 (1937) . . .	1.80
Reg.-Bez. Köln 1:150000	1.80
Rheinland u. Westfalen 1:500000	1.35
dito, mit Ortsverzeichnis	1.80
Rheinland u. Westfalen 1:400000	2.—
dito, einfarbig ohne Grenzen	2.—
Rhein.-Westf. Industriegebiet 1:170000 . .	1.50

Wanderkarte (mit Einzeichnung der Wanderstrecken)

Umg. v. Düsseldorf 1:75000 (Erscheint im Sommer)	etwa 1.25
Umg. v. Koblenz 1:75000	1.—
Königsforst u. d. Berg.-Land 1:50000 (1936) (offizielle Karte des Kölner Eifelvereins)	1.—
Lahntal 1:100000	—0.80
dito, Teil I, (Westblatt)	—0.50
Nördl. Mittelrheingebiet 1:100000	—0.60
Rheingebiet Bonn-Koblenz 1:100000 (1936)	1.—
Sauerland 1:150000 (ersch. i. Sommer) etwa	1.80
Siegtal 1:100000	—0.80
Westerwald Tl. I, westl. Blatt 1:100000 (1936)	1.—
Westerwald Tl. II, östl. Blatt 1:100000 (1937)	1.—
Westerwald Gesamtausgabe 1:100000 . .	1.60

Lahnpanorama (v. Gießen b.z. Mündung) mit seitl. Beschriftung (1936) 1.25



Gleumes-Stadtplan

Dortmund kl. Ausg. (1937)	1.—
Dortmund gr. Ausg. (1937)	2.—
Duisburg (1936)	1.75
Düsseldorf kl. Ausg. (1937)	—0.75
Düsseldorf gr. Ausg. (1936)	1.80
Solingen (1936)	1.35
W.-Elberfeld (1937)	—0.75

Pharus-Stadtplan

Aachen (1936)	—0.80
Bohum	1.20
Bonn	—0.80
Duisburg (erscheint im Sommer)	1.35
Düsseldorf kl. Ausg.	—0.75
Essen kl. Ausg. (1936)	—0.75
Koblenz (1936)	—0.70
Köln mit Vororten (1936)	1.35
Köln kl. Ausg.	—0.75
Krefeld gr. Ausg.	1.80
Mainz (1937)	—0.75
M.-Gladbach u. Rheydt (1937)	1.—
Oberhausen (erscheint im Sommer) . . .	1.35
W.-Barmen (m. Berichtigsbl. z. Straßenverz.)	—0.65
W.-Elberfeld (m. Berichtigsbl. z. Straßenverz.)	—0.70

Pharus-Wanderkarte

Dortmund-Hagen 1:80000	—0.75
Eifel	
Dauner Maare u. oberes Ahrtal 1:80000	—0.80
Nordwestliche Eifel 1:80000 (Neuaufl. im Sommer)	1.25
Mittlere Westeifel 1:80000	—0.70
Südwestl. Eifel 1:80000	—0.70
Köln 1:75000	—0.70
Krefeld 1:80000	—0.70
Moseltal 1:80000 (Trier-Koblenz)	1.—
Oberberg.-Land 1:80000 (Sieg-Agger- Bröhlthal)	1.25
Rheintal (Bonn-Mainz-Wiesbaden) 1:75000	1.—

Verlangen Sie kostenlos unseren Katalog „Landkarten und Reiseführer“





Landschaften:

Anhalt	br. RM 4.—, Gzln. RM 5.—
Fränkische Fürstenschlösser	4.—, 5.—
Kärnten	3.—, 3.90
Mecklenburg	4.—, 5.—
Die Mosel	4.—, 5.—
Pommern, gesamt	9.75
West-Mittel-Ostpommern je	2.25, 2.95
Das Land an der Saar	3.—, 3.90

Städte im Osten und Nordosten:

Breslau	br. RM 3.60, Gzln. RM 4.50
Danzig	3.—, 3.90
Elbing	2.25, 2.95
Güstrow	1.—, 1.70
Marienburg-Marienwerder	2.25, 2.95
Potsdam	2.—, 3.—
engl. u. franz. Ausg.	2.—, 3.—
Rostock	3.—, 3.90
Schleswig	2.25, 2.95
Stettin	2.25, 2.95
Stralsund	3.—, 3.90
Thorn	3.—, 3.90
Wismar	2.25, 2.95

Städte im Westen und Süden:

Essen	br. RM 2.—, Gzln. RM 3.—
Mainz	2.25, 2.95
München	3.60, 4.50
Nürnberg	4.—, 5.—
Stuttgart	3.—, 3.90
Würzburg	3.60, 4.50

Städte in Mittel- u. Nordwestdeutschland:

Braunschweig	br. RM 3.60, Gzln. RM 4.50
Celle-Wienhausen	2.25, 2.95
Dresden	3.60, 4.50
Erfurt	2.25, 2.95
Hannover	3.60, 4.50
Hildesheim	3.60, 4.50
Lüneburg	2.25, 2.95
Magdeburg	3.60, 4.50
Kassel	3.—, 3.90
Münster i. W.	3.60, 4.50
Soest	2.25, 2.95
Wittenberg-Torgau	2.—, 3.—

DEUTSCHER KUNSTVERLAG BERLIN W 35

Auslieferung in Leipzig: Walter de Gruyter & Co.; in Wien: Leop. Heidrich

Stollfuß-Führer

Folgende Ausgaben liegen vor:

Rhein — Mosel — Eifel — Ahr — Bergisches Land — Sauerland
 Westerwald — Wied — Siebengebirge — Brohltal u. Laacher
 Seegebiet — Lahn — Hunsrück — Taunus — Nahe — Sieg
 Agger-, Wiehl- u. Bröltal usw. — Bonn — Bonner Wanderbuch.

Wilh. Stollfuß

Westdeutscher Führer-
 u. Wanderkarten-Verlag

Stollfuß-Karten

Folgende Ausgaben liegen vor:

Rhein — Mosel — Eifel (6 Ausgaben) — Ahr — Bergisches Land
 Sauerland — Westerwald — Wied — Siebengebirge — Lahn — Huns-
 rück — Taunus — Nahe — Sieg — Agger-, Wiehl- u. Bröltal
 Niederrhein — Brohltal und Laacher Seegebiet — Königsforst
 Oderberg, Land — Bonn u. Umgebung.

Bonn a. Rhein

Neuererscheinung!



**Burgen und Schlösser
 Mittelbadens**


Herausgegeben von Ernst Bajer und Alfons Städele

596 Seiten mit über 350 Abbildungen
 In Ganzleinen gebunden . . . RM 9.50
 Broschiert RM 8.50

Das Werk darf als ein Hort wahrer Heimatkunde und
 Heimatliebe angesprochen werden. Die Herausgeber Prof.
 Dr. Bajer und Prof. Dr. Städele haben im Auftrage des
 Historischen Vereins für Mittelbaden eine Zusammenstellung
 der Burgen und Schlösser von der Murg bis zur Bleich-
 bearbeitet, die von allen Seiten als „wertvolle Veröffent-
 lichung“ bezeichnet wird. In keiner Gemeinde, in keiner
 Schule, ja in keinem Hause sollte das umfassende Werk
 fehlen, denn es ist für jeden lehrreich und als Nachschlage-
 werk gut zu verwenden.

Verlag Konfordia A.G., Bühl-Bad.

Durchstreifen Sie die Naturschönheiten Sachsens und benutzen Sie
 zu Ihrer Orientierung unsere Wegkartenhefte und Tourenbücher:



- Wegkartenheft der Oberlausitz samt Anschlußgebiete, 6 farbig / 7 Karten
 1:100 000 RM 1.30
- Wegkartenheft für die Sächsische Schweiz samt Anschlußgebiete, 5 farbig
 6 Karten / 1:75 000 und 1:100 000 RM 1.—
- Wegkartenheft des Erzgebirges samt Anschlußgebiete, 5 farbig / 6 Karten
 1:100 000 RM 1.30
- Wegkartenheft für das Vogtland und Saaltal, 3 farbig / 5 Karten
 1:100 000 RM 1.25
- Sonderdruck aus dem Wegkartenheft für die Sächs. Schweiz RM -.35

Die eingedruckten Farben stimmen mit den Wegemarken überein!

Für Dienststellen u. Büros: Urbans Karte v. Sachsen 1:250 000 RM 1.50

An Tourenbüchern für Dresdens Umgebung und Sachsen empfehlen wir:

- Mit dem Wanderschäfer durchs schöne Heimatland abseits der großen
 Straße, 130 Wandervorschläge von Friedrich Schäfer . . . RM 1.—
- Auf Achsen durch Sachsen. Ein Tourenbuch für Autofahrer von Fried-
 rich Schäfer RM 1.25
- Mit dem Fahrrad durch Sachsen. 90 Touren für Radwanderer von
 Frey RM 1.25

Verlag Adolf Urban Buchhandlung Dresden-A. 1

DEHIO / HANDBUCH DER DEUTSCHEN KUNSTDENKMÄLER

Ein unentbehrlicher Reisebegleiter für jeden Kunstfreund nach wie vor

Deutschland

- I. Mitteldeutschland in Gzln. RM 7.—
- II. Nordostdeutschland 9.—
- III. Süddeutschland 9.—
- IVa. Südwestdeutschland 7.—
- V. Nordwestdeutschland vergriffen
- z. T. schon ersetzt durch die Neubearbeitung von ERNST GALL:
- 1. Niedersachsen und Westfalen 6.—
- 2. Rheinland erscheint im Sommer 1937

Die Neubearbeitung des Dehio, Deutschland, an der sich zahlreiche hervorragende Kunstgelehrte beteiligen, wird 9 Bände umfassen, aber erst nach einer ganzen Reihe von Jahren abgeschlossen sein, sodaß die bisherigen Bände erst sehr allmählich ersetzt werden und deshalb ihren hohen Wert für lange Zeit behalten.

Österreich

herausgegeben von Dagobert Frey und Karl Ginhart, in Gemeinschaft mit dem Verlage Anton Schroll & Co. in Wien.

I. Kärnten (broschiert RM 2.—), Salzburg (RM 1.50), Steiermark (RM 3.—), Tirol (RM 3.—), Vorarlberg (RM 0.75).

580 S. Broschiert RM 9.—, Ganzleinen RM 10.—

II. Wien (RM 2.25), Niederösterreich (RM 4.—), Oberösterreich (RM 3.—), Burgenland (RM 1.—).

706 S. Broschiert RM 9.—, Ganzleinen RM 10.—

Die 9 Einzelhefte in einer Kassette RM 20.—

Im Unterschied zu den deutschen Bänden sind die österreichischen Bände auch mit Karten und Plänen ausgestattet.



DEUTSCHER KUNSTVERLAG
Berlin W 35

ANTON SCHROLL & CO.
Wien V

Lerne die Heimat kennen!

Empfehlen Sie für die Reisezeit:

Der unbekannte Hegau

Von Ludwig Finckh. Mit vielen Bildern von Hilde Wilcke u. a. und einer Übersichtskarte vom Hegau, die Hugo Böschstein entworfen und ausgeführt hat. 2. Auflage RM 1.50

Donauversinkung-Aachquelle

Eine geologische Darstellung der Hegaulandschaft und des Juras. Von Prof. Dr. A. Göhringer. Mit zahlreichen Abbildungen und einer geologischen Übersichtskarte RM 1.—

Heimatkundlich - geologische Beobachtungen auf dem Schwarzwaldhöhenweg-West (I)

von Pforzheim bis Basel. Von Prof. Dr. A. Göhringer. Mit 89 Abbildungen, mehreren Profilen RM 2.80

Mein Heidelberg

Wie es war und wie es ist. Von W. Zähringer. 286 Seiten mit vielem Bilderschmuck In Ganzleinen RM 5.40



Verlag Konkordia AG., Bühl-Bad.

Das neue

SALZBURG-BUCH

für jedermann, der diese wunderschöne Stadt liebt.

THEODOR F. MEISELS

VON SALZBURG INS SALZKAMMERGUT

219 Seiten / Broschiert RM 1.80

Inhalt:

Damit wir uns recht verstehen / Vom Salzburger Gwandel / Beschaulicher Cicerone für Salzburg / Salzburger Heraldik / Mondsee—St. Wolfgang / Bad Ischl / Hallstatt / Der Traunsee / Von Unterach nach Kammer / Auf dem Heimweg: Vöcklabruck und Lambach.

Mit unzähligen reizenden Abbildungen nach alten Stichen und einem Umschlag nach Vischers Karte von 1669.

Für alle jene, die in dieser schönen Stadt und in dem herrlichen Lande zu Gast weilten, ist dieser kleine Reiseführer immer eine liebe Erinnerung.



VERLAG FRANZ LEO & COMP.
WIEN—AMSTERDAM—LEIPZIG

Auslieferung für das Deutsche Reich: Carl Fr. Fleischer
Auslieferung f. d. Schweiz: A. Meyer-Sibert, Trogen b. St. Gallen
Auslieferung für Budapest: B. Somlo



Ravensteinkarten

für Rad und Auto, Reisen und Wandern

Ravenstein-Führer



Ravensteins Große Rad- und Autofarten 1:300 000

Alphabetisches Verzeichnis mit Preisangaben

Nr.	Preis gefalzt auf Papier	a. Emb. Tafel	Nr.	Preis gefalzt auf Papier	a. Emb. Tafel
51	1.80	3.60	9	2.—	4.—
1	2.—	4.—	47	2.—	4.—
2	1.80	3.60	27	2.—	4.—
55	2.25	4.50	40	1.20	2.40
43	1.50	3.50	50	2.25	4.50
3	3.60	7.20	49	2.25	4.50
4	1.50	3.50	47	2.—	4.—
23	2.25	4.50	50	2.25	4.50
24	1.80	3.60	52	2.25	4.50
24a	1.80	3.60	73	2.70	5.40
15	2.25	4.50	74	2.70	5.40
20	1.80	3.60	47	2.—	4.—
26	1.35	3.60	41	1.50	3.—
75	2.25	4.50	53	2.25	4.50
76	2.25	4.50	23	2.25	4.50
77	2.25	4.50	41	1.50	3.—
14	2.25	4.50	70	2.25	4.50
5	2.25	4.50	71	2.25	4.50
18	2.—	4.—	10	3.60	7.20
—	2.25	4.50	20	1.80	3.60
27	2.—	4.—	42	2.25	4.50
28	2.25	4.50	64	2.25	4.50
29	2.25	4.50	43	1.50	3.50
29a	2.—	4.—	49	2.25	4.50
30	2.25	4.50	55	2.25	4.50
61	2.70	5.40	66	3.—	6.—
4	1.50	3.50	44	2.25	4.50
75	2.25	4.50	17	2.—	4.—
8	2.—	4.—	51	1.80	3.60
62	3.60	7.20	1	2.—	4.—
25	1.80	3.60	72	2.25	4.50
32	1.50	3.—	53	2.25	4.50
33	2.25	4.50	44	2.25	4.50
34	2.—	4.—	18	2.—	4.—
35	2.25	4.50	52	2.25	4.50
36	2.25	4.50	19	2.—	4.—
37	2.25	4.50	20	1.80	3.60
—	2.25	4.50	54	2.25	4.50

Ravensteins Mittelmeerkarte 1:8,5 Mill. RM 1.—
Ravensteins Eisenbahnkarte von Europa 1:8,5 Mill. RM 1.10

Ravensteins Übersichtskarte v. Deutschland 1:2 Mill. RM 1.10
Ravensteins Eisenbahnkarte v. Deutschland 1:1¼ Mill. RM 3.60

Ravensteins Wanderkarten

Umgebung Gießen 1:100 000	RM 1.10
Umgebung Bad Nauheim u. Friedberg 1:50 000	RM 1.80
Odenwald-Markierungskarte 1:100 000	RM 2.50
Pfälzerwald-Markierungskarte 1:120 000	RM 1.50
Rhön-Relief-Markierungskarte 1:120 000	RM 1.50
Schwarzwald-Relief-Markierungskarte 1:100 000	je RM 2.—
in 3 Blättern, Süd- u. Mittelblatt; Nordblatt in Vorbereitung	
Speffart-Markierungskarte 1:100 000	RM 1.80
Taunus und Lahn-Markierungskarte 1:120 000	RM 1.10
Taunus Markierungskarte in 2 Blatt 1:50 000	je RM 2.70
Vogelsberg-Markierungskarte 1:120 000	RM 1.50
Westerwald-Markierungskarte in 2 Blatt 1:100 000	je RM 1.50

Ravensteins Wanderführer

Odenwald, geb. RM 3.— Speffart, kart. RM 1.50
Taunus, geb. RM 3.— Frankf. Wanderbuch, geb. RM 2.70

Ravensteins Alpenkarten

Schweizer Alpen, 2 Blatt 1:250 000	je RM 2.15
Ostalpen, 9 Blatt 1:250 000	je RM 2.15
Ostl. Hochalpen, 2 Blatt 1:250 000	je RM 2.15
Touristen- und Schutzhüttenkarte 1:500 000 (Übersichtskarte der Ostalpen) 2 Blatt	je RM 1.80

Verlagsverzeichnisse und Übersichtsneke bitten wir zu verlangen!

Geographische Verlagsanstalt u. Druckerei Ludwig Ravenstein A.G., Frankfurt/M.



Koenigs Kursbuch


Fahrpläne für Nord-, Mittel- und Ostdeutschland durchgehender Verkehr in Westdeutschland

erscheint etwa am 15. Mai

Rundschreiben folgen rechtzeitig Anfang April

Albert Koenig, Verlag, Guben

50. Tausend eines erfolgreichen Reisebuches!



H. Gezork **So sah ich die Welt**

Aus dem Weltreisetagebuch eines jungen Deutschen
240 Seiten Text, dazu 32 Seiten Bilder auf Kunst-
druckpapier, Federleichtpapier. Leinenbd. RM 3.—

Kein abgeschlossenes Urteil über das Gesehene, man erlebt es mit.

„Rheinisch Bergische Zeitung“ 10. 7. 36.

Mit offenen Augen und einem Herzen voll Liebe hat er die Welt gesehen . . .

„Leben und Weltanschauung“ 6. 6. 36.

J. G. Duden Nachf., Kassel

Die gangbaren Reisebücher des Societäts-Verlages

Rasimie Edschmid

Italien / Lorbeer, Leid und Ruhm

Mit 24 Bildseiten (355 Seiten) Gzl. RM 6.80

„Der Autor findet hier einen Stil der besonderen Aussage und der Verknüpfung des Gegenwärtigen mit dem Historischen, der auf jeder Seite neu fesselt.“ Die Dame

Zauber und Größe des Mittelmeers

Mit 16 Bildseiten (388 Seiten) Gzl. RM 6.80

„Edschmid gibt einen Querschnitt durch die Vielfalt und Eigenart der Mittelmeerstaaten aus dem frischen lebendigen Reiseerlebnis heraus.“ die neue linie

Glanz und Elend Südamerikas

Roman eines Erdteils

Mit 16 Bildseiten (480 Seiten) Gzl. RM 7.50

„Edschmid hat eine beispiellose dichterische Erfülltheit seiner Reiseschilderung erreicht. Edschmid sieht als Mensch, als Dichter, als Politiker, als Gesandter Europas die fremden Völker.“

Münchener Neueste Nachrichten

Afrika nackt und angezogen

Mit 17 Bildseiten (298 Seiten) Gzl. RM 7.50

„Das beste Buch, das seit Jahrzehnten über unsere Sitten, Gewohnheiten und Probleme erschienen ist.“

Cape Times, Kapstadt

Lily Abegg

Namato / Der Sendungsglaube des japanischen Volkes

Mit 16 Bildseiten (296 Seiten) Gzl. RM 5.40

„Immer wieder überrascht die bestimmte, klare, kritische und fast männliche Haltung, die hier eingenommen wird, die Unbestechlichkeit, mit der diese gründliche Japankennerin darstellt und deutet.“

8 Uhr Blatt, Nürnberg

Ernst Cordes

Das jüngste Kaiserreich Schlafendes - wachendes Mandschukuo

Mit 32 Bildseiten (232 Seiten) Gzl. RM 5.40

„Zu den wenigen wirklich interessanten Büchern, die über den fernem Osten erschienen sind, gehört das Buch von Cordes.“

National-Zeitung, Essen

Societäts-Verlag / Frankfurt a. M.

Ein Buch - Der beste Reisebegleiter!

Von Spitzbergen zum Olymp

OTTO BRUES

Licht von Thule

Reisen nach Norden und Süden
Ganzleinen RM 4.50

„Nur ein wirklicher Dichter kann diese farbigen Bilder von fremden Ländern und Menschen, von fruchtbaren Kulturen schreiben. Das Reisebuch vom Norden und Süden in dieser großen Schau gehört ohne Zweifel zu den besten.“

Gremer Zeitung

Aus der Großstadt hinaus

PAUL KELLER

ferien vom Ich

Roman
Ganzleinen RM 2.85

„ferien vom Ich“ bedeutet Ausruhen von Mühe und Leid und ein neues Dasein, das die Kinder der „Stiefmutter Großstadt“ bei der wahren Mutter Natur suchen und finden. Das köstliche Buch, das 1935 verfilmt wurde, liegt heute bereits im 430. Tausend vor!

Nach Böhmen

FRIEDRICH JÄKSCH

Sonne über Böhmen

Ein fröhliches Buch
Ganzleinen RM 4.80

„Gruß und Ruf eines lebensfrohen und mutigen Sudeten Deutschen ist dieser Roman. Wir bekennen mutig, daß wir seit Reuter nichts derartig kraftvolles, Unbezwingbares und Lebensbefahendes an deutschem Humor und Lebenskraft zu Gesicht bekommen haben.“

Nach Kärnten

ANNA HILARIA VON ECKHEL

Kärntner Tagebuch

Roman
Ganzleinen RM 4.20

„Aus jeder Zeile dieses Buches spricht die Liebe zur angestammten Heimat, zum Kärntnerland, das durch die Wirren der Zeit viele schwere Schicksalsschläge erlitten hat. Ein trostreiches Buch, in einer schönen, gemütvollen Sprache geschrieben.“

Hamburger Fremdenblatt

Ins Erzgebirge

EBERHARD FROWEIN

Die Quersackindianer

Roman
Ganzleinen RM 4.80

„Aus dem Schauspiel der Wirtschaftsentwicklung Sachsens wird ein Akt mit vielen lebendigen Szenen vorgetragen. Das Buch kommt im Sturmschritt daher und reißt den Leser von seinen ersten Seiten an mit.“

Dresdner Neueste Nachrichten

In die Alpen

ROLAND BETSCH

Menschen im Föhn

Roman
Ganzleinen RM 5.40

„Fesselnd ist die in blendenden, farbglänzenden Bildern gebotene Schilderung der Hochgebirgswelt in ihrer erhabenen Größe und beglückenden Reinheit. Dieses Buch in seiner sicheren, kraftvollen Führung ist in jeder Hinsicht lesens- und empfehlenswert.“

Essener Allgem. Zeitung



Bergstadtverlag / Breslau

Z

Mit Büchern in die weite Welt!

Eine Reise an die Küste:

ULRICH SANDER
Die Frau von Gohr
Roman

Steif broschiert RM 3.50 / Leinen RM 5.—

„Auch dieses neue Buch von Sander spielt an der pommerschen Küste, es steht weit über dem ‚Kliffsommer‘ und hat sonst alle Vorzüge der Sanderschen Erzählkunst: spannend, lebendig, echt.“ *Der Deutsche Buchhandlungsgehilfe, Leipzig*

Eine Reise im Rokoko:

MAX DUFNER-GREIF
Von Anömpelgard nach Potsdam
Chronik einer Reise (1775)

Steif broschiert RM 2.— / Pappband RM 2.50

„Ein besonderer Reiz und Wert dieser Veröffentlichung liegt in dem gesellschaftsgeschichtlichen Bild, das sie mit einer anmutigen Unmittelbarkeit von einer Zeit vermittelt, deren versunkenem Wesen von neuem nachzuspüren es aufs lebhafteste anregt.“

Norbert Jacques, Frankfurter Zeitung

... nach Polen:

W. ST. REYMONT
Nil Desperandum
Revolution und Freiheit im Jahre 1794 in Polen
Roman

Steif broschiert RM 6.80, Leinen RM 8.50

„Man sollte den Roman vielen in die Hand drücken; es haben bei uns viel zu wenige eine auch nur angenäherte Vorstellung von Polen und polnischem Wesen.“

Paul Fechter, Deutsche Zukunft, Berlin

... ins Land der Magyaren:

Ungarn

Ein Novellenbuch

Herausgegeben von Deszö von Keresztury

Steif broschiert RM 4.—, Leinen RM 5.50

„Robuste Gegenstandsschilderung und symbolische Anekdote bilden die Gegensätze und geistigen Achsen dieser neuartigen Anthologie. Dies Novellenbuch gehört zu den wichtigsten Neuerscheinungen.“ *Gerd Vielhaber, Kölnische Ztg.*

... nach Schlesien:

TRAUD GRAVENHORST
Reise nach Sagan
Zwei Novellen

Steif broschiert RM 1.50, Pappband RM 2.—

„Zwei reizende Erzählungen, von einer feinsinnigen Dichterin meisterhaft gestaltet. Historischer Hintergrund — Schaffgotsch, der Reitergeneral Wallensteins, und Graf Talleyrand, der Kämmerer des großen Korsen — aber so gegenwartsnah geschildert, daß wir voller Anteilnahme lesen.“ *Berliner Nachtausgabe*

... in die Neue Welt:

KURT SCHUBERT
Märten von Borwiz

Die verwunderlichen Begebenheiten eines schlesischen Edelmannes zu Wasser und zu Lande.

Steif broschiert RM 7.—, Leinen RM 8.50

„Ein dicker Wälzer — aber einer, den man ‚frißt‘. Man liest das Buch angerührt von seiner drastisch-lebendigen, unbekümmerten Art, wie etwa einen Karl-May-Band, immer gespannt, immer gefesselt!“ *Der Freiheitkampf, Dresden*

Verlangen Sie unsere Sonderprospekte!

Auslieferung auch durch Carl Fr. Fleischer, Leipzig

Wilh. Gottl. Korn Verlag / Breslau

Z

Empfehlen Sie für Sommer und Reise die lustigen Spoerl-Bücher!
Sie verschaffen Ihren Kunden damit eine fröhliche Zeit!

HEINRICH SPOERL

Wenn wir alle Engel wären

erscheint soeben im 17.—21. Tausend

Roman. In Leinen RM 2.40

Die ganze Handlung ist so spannend und mit solch köstlichem Humor erzählt, daß man seine helle Freude daran haben kann. Ob man behaglich schmunzeln oder ob man herzlich lachen will, jeder kommt auf seine Kosten. National-Zeitung, Essen

Ein Buch, das neben allem Witz — auch Spannung bis zur letzten Zeile enthält und dem Leser Stunden heiterer Fröhlichkeit verschafft. Völkischer Beobachter, Berlin

Der Maulkorb

Roman. 14. Tausend. Leinen RM 4.80

Ein köstliches Buch, voll Humor und Lebensfrische. Leipziger Neueste Nachrichten

Ein sehr lustiges Buch, das jedem Leser Stunden des Lachens schenken wird. DAZ, Berlin

Weitere Romane für die Reisezeit:

Hans Bethge, Annabella. Leinen RM 1.80
Else Ernst, Begebenheiten im Rosenmond. Lein. RM 4.80
Erwin Hess, Der Schiffbruch. Leinen RM 5.80
Jobst Jupp, Ballade in Kräh Dur. Leinen..... RM 2.40
Hanna Kiel, Wir sind schon drei. Leinen RM 4.80
Hanna Kiel, Siebenstern. Erzählung. Pappe... RM 1.80
Leinen RM 2.40
Heinrich Koitz, Stilles Licht — Geliebtes Land.
Leinen RM 5.50
Reinhold Conrad Muschler, Nofretete. No-
velle. Pappe..... RM 1.80
Leinen RM 2.40
Reinhold Conrad Muschler, Der Geiger. Lein. RM 2.40
Reinhold Conrad Muschler, Insel der Jugend.
Leinen RM 5.50

Reinhold Conrad Muschler, Flucht in die
Heimat. Leinen..... RM 6.50
Fred Ottow, Inseln der Liebe. Leinen..... RM 4.80
A. Jost Pfleghar, Nordleute. Leinen RM 4.80
Rudolf Presber, Der guten Frauen allerschönster
Kranz. Leinen RM 2.40
Hans Rabl, Das Ziel in den Wolken. Leinen .. RM 5.50
Herbert Roch, Solange das Herz schlägt. Leinen RM 4.80
Rudolf Thiel, Männer gegen Tod und Teufel. Ln. RM 7.50
Hedwig Weiß-Sonnenburg, Der kleine und
der große Reiter. Leinen RM 4.80
Bernhard Zebrowski, Brommy. Admiral ohne
Flotte. Leinen RM 3.—
Dorothea Ziegel, Der Mann, der die Frauen
anzog. Leinen RM 4.80

Ⓜ

PAUL NEFF VERLAG BERLIN

Ⓜ

1592

Nr. 78 Mittwoch, den 7. April 1937

**DER NEUE
DEUTSCHLAND-ATLAS**
FÜR AUTO-MOTORRADFAHRER u. SPORTLER
Ihr ständiger Begleiter!



Vollständig neu bearbeitete
und hergestellte Ausgabe

PREIS 2.- RM

Der billigste
AUTO-ATLAS
von Deutschland und
Nachbarländer

mit Ortsregister
und Hotelver-
zeichnis ist

Der Neue Deutschland-Atlas
für Auto-, Motorradfahrer und Sportler in der
vollständig neu bearbeiteten und hergestellten Ausgabe

Ⓩ Ⓩ


**Hervorragend
in Ausführung und
Handlichkeit**

INHALT: 20 Kartenblätter von Deutschland
und angrenzende Länder mit Reichsautobahnen und
Eisenbahnlinien, Kilometerangabe von Ort zu Ort

Preis: brosch. 2 RM, brosch. mit Ortsregister 2.50 RM,
in Halbleinen geb. mit Ortsregister 2.95 RM

In dem Ortsverzeichnis sind die Namen sämtlicher auf den Karten vermerkten
Städte, Ortschaften, Berge, Gebirgszüge, Denkmäler usw. aufgeführt. Mit Hilfe
des Registers kann schnell und sicher die Lage von über 11000 Orten usw.
festgestellt werden.

Deutscher Autokarten-Verlag, Berlin-Lichterfelde



JUNCKERS WÖRTERBÜCHER

für die Reise, die Schule,
das Haus, den Kaufmann.

ENGLISCH-DEUTSCH — DEUTSCH-ENGLISCH

FRANZÖSISCH-DEUTSCH — DEUTSCH-FRANZ.

ITALIENISCH-DEUTSCH — DEUTSCH-ITALIEN.

SPANISCH-DEUTSCH — DEUTSCH-SPANISCH

mit Aussprachebezeichnung,

in einem Anhang die wichtigsten neuen Wort-
prägungen und die unregelmäßigen Zeitwörter.

Jeder Band

etwa **600** Seiten, etwa **40000** Stichwörter

JEDER DOPPELBAND

GANZLEINEN, BIEGSAMES KALIKO.
OKTAVFORMAT. BESTE AUSSTATTUNG

RM **1.80**

Ⓩ **AXEL JUNCKER VERLAG BERLIN W 30** Ⓩ

Brockhaus-Bücher geben Lebensfreude

Erling Tambs • Hochzeitsreise - aber wie!

Geheftet RM 4.-, Leinen RM 5.-

»... ein Buch der Freude und der Abenteuer, das den Reiselustigen besonders fesseln wird und auf das jetzt kurz vor der Reisezeit aufmerksam gemacht sei. Man stimmt in die Dankbarkeit des Verfassers ein: Die Welt ist doch so schön!« Der Mitteldeutsche, Magdeburg

William Beebe • Auf Entdeckungsfahrt mit Beebe

Geheftet RM 2.50, Leinen RM 3.50

»Wie schön ist doch das Leben auf diesem Erdball.« Der Säemann, Graz

Stanley Rogers • Kleinfegler des Weltmeeres

Geheftet RM 4.-, Leinen RM 5.-

»Alle Segler und alle, die zur See fahren - und alle, die davon geträumt haben, müssen es lesen!« Reichsportblatt, Berlin

Rob. Nachtwey • Wunderbare Welt im Wassertropfen

Geheftet RM 3.60, Leinen RM 4.50

»... eine ganze Welt neuer Eindrücke.« Deutsche Buchzentur, Hamburg

Norbert Casteret • Zehn Jahre unter der Erde

Geheftet RM 4.85, Leinen RM 6.-

»Eine Welt, so großartig, so erregend, so phantastisch, wie kaum je einer sie vor ihm erlebte.« Der Angriff, Berlin

Lama Yongden und Alexandra David-Neel • Nipam

Geheftet RM 4.40, Leinen RM 3.30

»Eine zarte Liebesgeschichte mit einer bunten Geschehnisfülle, fast ein tibetisches Romeo- und Julia-Motiv.« hannoverscher Anzeiger

Martin Johnson • Babuna

Geheftet RM 6.-, Leinen RM 7.-

»Babuna, das tolle Jagd- und Fliegerbuch.« B. 3. am Mittag, Berlin



F. A. Brockhaus / Leipzig C 1



Brockhaus-Bücher sind Kunstwerke

Kurt Hielscher • Deutschland

Leinen RM 12.50, Halbleder RM 15.-, Schulausgabe in Mappe RM 13.60

»Im Großformat offenbaren sich auf 280 Seiten charakteristische deutsche Landschaften und Baudenkmäler in prachtvollen, farbensatten, wirklichkeitsnahen Kupfertiefdruckbildern (ganzseitig)... Alle Besonderheiten deutscher Landschaftsformung und Kultur, alle Baustile zog der Künstler in seinen Betrachtungskreis... Wechselnd die Stimmung und Beleuchtung, jedes Bild ein Kunstwerk für sich...«

Altmarker, Stendal

Kurt Hielscher • Dänemark, Schweden, Norwegen

Leinen RM 15.80, Halbleder RM 18.50

»Das Buch ist voller Stimmung. Nicht mit Worten – mit seiner Kamera hat ein Poet die skandinavischen Lande so geschildert, daß der Nordländer dankbaren Sinnes sein Eigen wiedererkennt.«

Marie Hamfun in Reclamo Universalum, Leipzig

Einzelbände hiervon:

Dänemark	Leinen RM 5.90
Schweden	Leinen RM 5.90
Norwegen	Leinen RM 5.90

Kurt Hielscher • Rumänien

Leinen RM 19.50, Halbleder RM 25.50

»In zweijähriger Tätigkeit hat er mit unerhörtem Arbeitsfanatismus das Land Rumänien bis in alle Winkel durchstreift, die um das Land geisternden Geheimnisse enträtselt, es aus seiner romantischen Vergessenheit herausgerissen und mit seinem Werk in das hellste Licht der Öffentlichkeit gerückt...«

Niederlächf. Tageszeitung, Hannover

Einzelband hiervon:

Siebenbürgen Leinen RM 5.90


»Dieses Land war es wert, daß ihm eine so herrliche Bildermonographie über seine Landschaft, seine Bauwerke und sein Volkleben gewidmet wurde, wie sie Kurt Hielscher hier vorlegt.«

Deutscher Hauschat, München



F. A. Brockhaus / Leipzig C 1

Die Reise  Illustrierte



Die Zeitschrift der anspruchsvollen Reisenden • Heftpreis 20 Pfg.

Wohin

reisen wir?

Die „Reise-Illustrierte“ öffnet den Blick in die Welt und bringt eine Fülle neuer Anregungen zu neuen Reiseplänen. Der Deutsche Buchhandel sollte sich für diese Zeitschrift ebenfalls interessieren. Angebot im Bestellzettel.

Elsner und Elsner Verlag

Berlin 542 • Kommissionär: Wagner

Z

Format der „Reise-Illustrierten“ 270 x 360 mm. Erscheint im 5. Jahrgang.



Reichsluftkursbuch

Sommerausgaben

- 1. April
- 1. Mai
- 1. August

Der Bezugspreis für das Vierteljahr mit einmaligem Erscheinen ist RM 1,—, für das Vierteljahr mit zweimaligem Erscheinen RM 2,—.

Legen Sie das Reichsluftkursbuch aus, es wirbt für den deutschen Luftverkehr und wirbt für Sie.

Probestücke älterer Ausgaben stehen kostenlos zur Verfügung. Z

Gebr. Radetzki, Berlin SW 68

Achtung!

Für Westfalen und das Rhein.-Westf. Industriegebiet empfehle ich mein Lager in sämtlichen Auto-Wander-Reisekarten und Orleben-Reiseführern zum Original-Verleger-Rabatt.

Man verlange Sonder-Prospekt.

F. Claus / Essen / Hachestraße 18

Telef. 20893

Landkarten-Großvertrieb und Verlag

AUGUST MAU

führer durch Pompeji


6. Auflage. Bearbeitet von Albert Ippel. 1928. Mit 141 Abbildungen im Text u 4 Plänen. V und 262 Seiten. Kl.-8°. In Leinen gebdn. **RM 3.60**

(Das Buch ging 1934 aus dem Verlag von Wilhelm Engelmann, Leipzig, in meinen Verlag über.)

Z

Verlag von Hans Robert Engelmann

Berlin-Spandau, Hohenzollernring 120



WOERL REISEHANDBÜCHER

RM	RM	RM	RM
Abbazia—Fiume—Lussinpiccolo, Ostküste von Istrien und Inseln des Quarnero 1925 1.25	Freiburg i. Br. mit Hochschwarzwald (Höllental, Titisee, Feldberggebiet) 1937 1.—	Madeira u. Kanarische Inseln 1935 1.50	Salzburg 1931 1.25
Allgäu-Oberstdorf 1934 1.25	Füssen—Oberammergau—Starnberger See u. Bayer. Königsschlösser 1935 1.—	Magdeburg (vergriffen) —.—	Salzkammergut mit Dreiseengebiet und Riesenhöhlen im Dachstein 1930 1.50
Amsterdam mit Haarlem 1928 1.50	Gardasee 1926 1.25	Mailand u. Oberital. Seen 1925 1.—	Schlachtfelder (Verdun bis Soissons, Vogesen u. Kriegerfriedhöfe) 1931 2.—
Augsburg 1936 —.75	Garmisch-Partenkirchen, Zugspitze, Mittenwald 1937 1.—	Mainz u. Rheinfahrt v. Mainz bis Bingen 1935 1.—	Schwarzatal mit Rudolstadt u. Saalfeld 1931 1.—
Bamberg u. Fränk. Schweiz 1936 1.—	Gasteiner Tal und Tauernbahn 1937 1.—	Mannheim (vergriffen) —.—	Schwarzwald und angrenzende Gebiete 1929 2.—
Barmen u. Elberfeld 1926 1.25	Genau u. Riviera 1928 2.—	Marienbad 1926 —.75	— (Lw.) 1929 3.—
Bayreuth 1936 —.75	Graz u. Ausflüge nach Steiermark 1928 1.25	Meran (vergriffen) —.—	Schweiz (Lw.) 1926 5.50
Bayerischer und Böhmer Wald 1935 1.50	Halle a. d. S. 1937 —.75	Moseltal, Eifel, Ahrtal u. Luxemburg 1928 2.—	Semmering 1926 1.—
Berchtesgaden, Königssee und Bad Reichenhall 1934 1.—	Hamburg-Altona 1928 1.25	München 1936 1.25	Spessart und Maintal 1937 1.25
Bergstraße, Neckartal und Odenwald 1930 2.—	Hanau (vergriffen) —.—	Münster i. W. (vergr.) —.—	Stettin (vergriffen) —.—
Berlin u. Potsdam (neue Auflage in Vorbereitung)	*Hannover und Hildesheim 1929 1.25	Neapel (vergriffen) —.—	Stralsund (vergriffen) —.—
Bodensee 1931 1.80	Harz u. Kyffhäusergebirge 1929 2.—	Nordseebäder—Bremerhaven 1929 1.50	Straßburg im Elsaß 1914 —.50
*Bonn u. Siebengebirge 1927 1.—	— (Lw.) 3.—	Nordtirol u. Vorarlberg 1930 2.—	Stuttgart 1934 1.—
Bozen-Gries u. Dolomitenstraße 1925 1.25	*Heidelberg u. Neckartal 1931 1.—	Nürnberg 1936 1.—	Südbayern 1930 2.—
Braunschweig (vergr.) —.—	Innsbruck m. Stubaital, Mittenwaldbahn u. Brennerbahn 1931 1.25	Oberammergau—Füssen—Starnberger See u. Bayer. Königsschlösser 1935 1.—	Südbayern u. Tirol (Lw.) 1925 4.—
*Bremen 1931 1.25	*Jena 1928 —.75	Oberstdorf u. Allgäu 1934 1.25	Südfrankreich (Lyon, Auvergne, Marseille, Nizza, Bordeaux, Biarritz, Pyrenäen) (Lw.) 1931 4.—
Bremerhaven—Wesermünde u. d. Nordseebäder 1929 1.50	Kanarische Inseln u. Madeira 1935 1.50	Osnabrück u. Teutoburger Wald 1925 —.75	Tatra, Hohe, 1912 1.—
Brenner bis zum Gardasee 1930 2.—	Karlsbad 1929 1.—	Paris (Lw.) 1926 4.—	Taunus (vergriffen) —.—
Breslau 1936 1.—	Kissingen, Bad (vergriffen) —.—	*Passau u. Donaufahrt von Passau bis Linz 1929 1.—	Tegernsee, Schliersee, Bad Tölz 1937 1.—
Brüssel 1928 1.50	Koblenz m. Lahn u. Moseltal 1927 1.—	Pilsen 1911 —.50	Teplitz-Schönau 1912 —.50
Budapest 1928 1.80	Köln 1936 1.—	Prag 1929 1.50	Thüringen u. Kyffhäusergebirge 1929 2.25
Chemnitz 1936 —.75	*Königsberg i. Pr. 1930 1.—	*Regensburg 1931 1.—	— (Lw.) 1929 3.50
Dalmatien und das Kroatische Küstenland (Lw.) 1930 4.—	Königsschlösser s. Füssen	Der Rhein und seine Seitentäler (Lw.) 1927 4.—	Tirol-Nord u. Vorarlberg 1930 2.—
Danzig (vergriffen) —.—	Kopenhagen m. Südschweden, Moen u. Bornholm 1928 2.—	Der Rhein von Mainz bis Düsseldorf (kleine Ausgabe) 1935 1.75	Tirol-Süd (Brenner bis Gardasee) 1930 2.—
*Darmstadt 1930 1.—	*Kösen, Naumburg u. Freyburg a. U. 1929 —.75	Rheinpfalz (vergriffen) —.—	Trautenau 1913 —.50
Dessau (vergriffen) —.—	Lahntal mit Bad Ems 1928 1.50	Rhöngebirge 1924 1.—	Triest 1925 1.—
Dolomiten mit Gardasee u. Venedig 1937 2.—	Leipzig 1936 1.25	Riesen- u. Isergebirge 1936 1.50	Venedig 1931 1.25
*Dresden 1931 1.50	*Lindau u. Bregenz 1929 1.—	Riesengebirge, Iseru. Jeschkegebirge, Waldenburger Bergland u. Grafschaft Glatz (Lw.) 1926 3.50	Vogesen (vergriffen) —.—
Dürrenberg, Bad 1932 —.75	Linza. d. D. u. Donaufahrt von Passau bis Budapest 1928 1.50	Riviera u. Genua 1928 2.—	Wachau, Krems- und Kamptal 1927 1.50
Dürrheim, Bad 1936 1.—	London u. Insel Wight (Lw.) 1934 3.50	Rom 1931 2.25	Weimar 1936 —.75
Düsseldorf (vergr.) —.—	Lübeck u. Holstein. Schweiz 1937 1.—	Rom der Kunst —.50	Weimar, Der alte Friedhof —.50
Eisenach und die Wartburg 1934 —.75	Luxemburg Großherzogtum 1934 1.50	Rothenburg o. d. T. (vergriffen) —.—	Wien 1928 1.25
Erzgebirge, Vogtland und Böh. Mittelgebirge 1935 2.—	— französisch 1935 1.50	Rotterdam (vergriffen) —.—	Wiener-Neustadt —.50
Fichtelgebirge 1933 1.50	Luxemburg Stadt 1912 —.50	Rügen und Hiddensee 1935 1.—	*Wiesbaden 1930 1.25
[1925]	— französisch 1923 —.75	Saaletal v. Kamburg bis Orlamünde 1928 1.—	*Wittenberg 1928 —.75
Florenz u. Bologna 1.25		Sächs. Schweiz 1933 1.—	Würzburg 1936 1.—
Frankfurt a. M. 1934 1.—			Zürich (vergriffen) —.—
Frankfurt a. O. (vergriff.)			Zwickau (vergriffen) —.—
Franzensbad u. Eger [1925] —.75			

* mit Berichtigungen 1936

Ⓢ Werbematerial: 12 seitiges Verzeichnis / Sechsfarbiges Plakat (30×40 cm) / Zweifarbiges Plakat (18×27 cm) / Türschild (Glasolin 8×10,5 cm) / Buchdeckel Z

WOERL'S REISEBÜCHER-VERLAG • LEIPZIG

Reisen in fernen Welten

Afrika: Deutsche unterm Kreuz des Südens v. SOFIE v. UHDE

Bei den Kolonialsiedlern in Südwest- und Ostafrika. Geheftet RM 2.85, in Leinenband RM 3.75
„So ist das Buch, das bei allem Ernst auch eines farbensprühenden Humors nicht entbehrt, ein wertvolles Dokument in der Geschichte unserer Kolonien und des Auslandsdeutschtums . . . Jeder Deutsche in der Heimat, der für unsere Kolonisten und Kolonien werden will, sollte das Buch von Frau von Uhde lesen und verschicken.“
Deutsche Allgemeine Zeitung

Indien: Tiger und Mensch VON BENGT BERG

35. Tausend. Mit 63 Bildertafeln. In Leinenband RM 4.80
„Was Bengt Berg hier schreibt, ist wie ein Roman, so fesselt uns seine Schilderung. Und es ist eine völkerpsychologische Betrachtung, wenn er das Verhältnis von Mensch und Tier in seinen letzten Beziehungen beschreibt. Angesichts eines solchen Buches erkennen wir, wie wenig wir Europäer doch wissen von der Majestät solcher Tiere, vom Geheimnis des Dschungels, von der Seele eingeborener Völker. Berg beschreibt den Tiger mit der Feder und mit der Kamera, wie ihn nur er zu schildern vermag.“
8-Uhr-Blatt, Nürnberg

Seefahrt: Kapitäne berichten... VON FRED SCHMIDT

Ein Buch von Männern und Schiffen, mit Beiträgen der Kapitäne Leopold Ziegenbein, Kommodore des Norddeutschen Lloyd, Fritz Kruse, Kommodore der Hamburg-Amerika-Linie, Friedrich Christiansen, Generalmajor der Luftwaffe, u. v. a. Mit über 80 Abb. auf Tafeln und 1 Karte. In Leinenband RM 4.80

Schiffe und Schicksale VON FRED SCHMIDT

Ein Buch von stillem Heldentum. Mit über 60 Abb. auf Tafeln und einer Karte. Zweite Auflage. In Leinenband RM 4.80
„Der Verfasser, ein echter Seemann der alten Schule, spinnt ein prächtiges Garn; er erzählt uns mit großer Lebendigkeit und Anschaulichkeit von Schiffen und Seefahrern, von den Fahrten und Erlebnissen jener Männer, die als Sieger oder Besiegte des nassen Elements soviel Wagemut und stilles Heldentum bewiesen.“
Bremer Nachrichten

Asien: Ostasiatische Reise VON MARC CHADOURNE

In Leinenband RM 4.80
„Chadournes Buch erfasst, man möchte beinahe sagen, ‚die Innenseite des Lebens‘ der Völker, die, besonders in den letzten Jahren, von kaum einem Ostasien-Besuch erfüllt werden konnte . . . Er strebt danach, die inneren Lebensgesetze der Völker aus den Lebensformen des einfachen Mannes zu erfahren . . . Das Werk nimmt einen besonderen Platz unter den Asien-Büchern ein.“
Die Literatur

Abessinien: Die lebende Fackel VON MARCEL GRIAULE

Menschen und Geister in Abessinien. In Leinenband RM 4.80
„Von neuem greift man zur einschlägigen Literatur, um sich über Äthiopien, das abessinische Land und Volk, zu unterrichten . . . ‚Die lebende Fackel‘ ist nicht nur wissenschaftlich gut fundiert, sondern auch literarisch sehr reizvoll . . . und bietet eine solche Fülle des Wissenswerten, daß der Leser ein sehr lebendiges und anschauliches Bild von dem heute so heiß umstrittenen abessinischen Land und seinen Bewohnern erhält.“
Hamburger Fremdenblatt

□ Z

Dietrich Reimer / Andrews & Steiner / Verlag in Berlin

*Wir empfehlen dem gesamten Buchhandel
sich nachdrücklichst einzusetzen für:*

Dietrich Reimers Große Weltkarte

Größe: 182 cm hoch, 290 cm breit. Maßstab 1:17,5 Millionen. Hergestellt in vielfarbigem Steindruck. Preis auf Leinwand mit Holzstäben RM 60.—; auf Leinwand, zusammenlegbar in Mappe mit Ösen zum Aufhängen RM 60.—; in 7 Blättern auf Papier RM 45.—

Die Karte ist in Mercators Projektion gezeichnet und gibt dem Beschauer ein vollständig geschlossenes Bild der Erdoberfläche. Da Europa und Afrika zweimal erscheinen, sind die Trennungslinien vermieden, die sonst eine Gesamtschau des Erdbildes störten, und es ist möglich geworden, die Vorgänge auf jedem Punkt der Erde zu betrachten und in ihrer geographisch-wirtschaftlichen und politischen Beziehung zu würdigen. Die politischen Verhältnisse sind

durch Flächenkolorit der Länder dargestellt; der Maßstab von 1:17,5 Millionen ermöglicht es, neben einer sehr reichhaltigen Beschriftung die Eisenbahn- und Dampferlinien und alle wissenschaftlichen Einzelheiten anzubringen; vervollständigt wird dieses einzigartige Bild der Erde durch zahlreiche Nebenkarten der Polgebiete, der Meeresströmungen, durch eine flächentreue Weltkarte, usw.

Deutsche Kulturkarte

Bearbeitet von *Dr. Dr. Friedrich Lange*. Größe: 140 cm breit, 160 cm hoch. Maßstab 1:1 Million. Hergestellt in vielfarbigem Steindruck. Preis auf Leinen mit Stäben RM 18.—; auf Papier mit seitlicher Leineneinfassung und Halbrundstäben RM 13.50

Die Karte bietet eine Gesamtschau deutscher Merk- und Denkwürdigkeiten aus Vorzeit, Geschichte und Gegenwart, ein Bild der Ereignisse, Leistungen und Taten, durch die das deutsche Volk die Welt reicher, schöner und edler gemacht hat. Neben die zahlreichen bildlichen Darstellungen treten reichhaltige Beschriftung und Merkzeichen für besondere Kulturtaten des

deutschen Volkstums. Die Karte ist geprüft von zahlreichen Stellen des Reichs und der Bewegung und stellt ein unentbehrliches Lehrmittel für alle Volksschulen, höheren und mittleren Lehranstalten, für alle Berufs- und Fachschulen dar und ist ein Schmuckstück für jeden Schulungs- und Versammlungsraum.

Die Propaganda des Sortiments unterstützt der Verlag durch eine vierseitige illustrierte Ankündigung im Format dieser Seite für die Weltkarte, und durch eine zweiseitige illustrierte Ankündigung im Format dieser Seite für die Kulturkarte.

☒ Die Arbeit für diese Karten lohnt sich! ☒

Dietrich Reimer / Andrews & Steiner / Verlag in Berlin S.W.68

In elfter, vollständig neubearbeiteter Auflage erscheint demnächst:

Schwarzwald-Führer

Von Julius Wais

Mit sieben vierfarbigen Karten. In Leinen RM. 5.50

Der „Schwarzwald-Führer“ von Julius Wais ist in ganz Südwestdeutschland bereits seit vielen Jahren rühmlichst bekannt; bei der zunehmenden Beliebtheit des Schwarzwaldes als Reise- und Ferienziel sollte er aber in keiner deutschen Buchhandlung fehlen. Denn er ist der ideale Wanderführer; er enthält etwa hundert ausgearbeitete Tageswanderungen sowie fertige Ferien- und Fahrtenpläne, die alle bekannten und unbekanntesten Schönheiten des Schwarzwaldes einschließen, mit genauen Wegbeschreibungen, Aussichtsschilderungen, geschichtlichen Erinnerungen und Angabe der Sehenswürdigkeiten und ist wie alle Wais-Führer **unerreicht praktisch — unbedingt zuverlässig!**

Ⓩ

Weitere Wanderführer von Julius Wais:

Ⓩ

Albführer Wanderungen durch die Schwäbische Alb. Mit 20 meist vierfarbigen Karten. Zwölfte, neubearbeitete Auflage. Leinen RM. 5.50

Kleine Ausgabe: Mit 2 vierfarbigen Karten. Kart. RM. 2.40

Wobin? Die schönsten Ausflüge im Neckarland. Sechste, neubearbeitete Auflage. Mit einer Übersichtskarte und 12 meist vierfarbigen Karten. Leinen RM. 5.50

Kleine Ausgabe: **Ausflüge rund um Stuttgart.** Mit 3 Karten und 8 Abbildungen. Kartoniert RM. 1.80

Allgäuführer 2. Teil: Voralpen. Mit 3 Karten und 18 Abbildungen. Leinen RM. 2.40

4 Teilausgaben:

Nordallgäu und Allgäuer Wald. Mit 1 Karte. RM. —.80

Ostallgäu und Tannheimer Berge. Mit 1 Karte. RM. —.80

Westallgäu und Bregenser Wald. Mit 2 Karten. RM. —.60

Oberallgäu. Mit 2 Karten. RM. 1.—

Voralberglführer Mit 3 Karten. Kartoniert RM. 1.50

UNION DEUTSCHE VERLAGSGESELLSCHAFT STUTTGART

Die Gästezahl
jährlich größer bedeutet
auch für Sie
steigenden Absatz
meines
Reise-Handbuches von
Hiddensee
mit Umschau in Stralsund
und Geschichte des
Rügendamms
von
Ernst Alfred Eichhorn
124 Seiten Text,
zahlr. Abbild., 1 mehrfarb.
Inselkarte 1:25 000 i. farb.
Kartonumschlag
Preis RM 1.75

Anfang Mai kommt zur
Auslieferung:

„Der Rügendamm“
Die Geschichte
der Brücke zum Norden
von
Ernst Alfred Eichhorn
12 Seiten mit Abb.
in geschmackvollem Kartons-
umschlag gebettet
Preis 25 Pfg.

Ⓩ

Verlag Werner Schwarz
Stralsund

Soeben erschien als Doppelkarte im Taschenformat

Eröffnete Reichsautobahnen

Stand vom 15. Januar 1937

Diese Karte erscheint etwa vierteljährlich

Preis 10 Pf.

Ⓩ

Verlag von Johannes Herrmann, Zwickau/Sa.

Erzgebirgs-Verlag Grafer'sche Buchhandlung
(H. König), Annaberg, Erzgeb.)

Für Wanderungen im Erzgebirge notwendig:

***Große Wanderkarte des Erzgebirges**, herausg. vom
Vorstand des Erzgebirgs-Vereins. 1:125 000

RM 1.80, auf Lwd. RM 4.—

***Brechensbauer, Erzgebirgs-Kammweg-Führer.**
3. Aufl. RM 1.50

Erzgebirgs-Kammweg-Karte. 1:100 000 RM —.50

Krauß, Wander- und Reisekarte vom Erzgebirge.
1:240 000 RM —.75

***Wander- u. Wintersportkarte v. Fichtel- u. Keil-
berg-Gebiet.** 1:50 000 RM 1.—, auf Lwd. RM 2.—

Ⓩ

*Vorrätig im Barfort. Koehler & Volkmann, Leipzig.

Schnell

und

zuverlässig

über alle in dieser
Nummer angezeigten
Führer, Reisebücher,
Pläne, Karten usw.
gibt Ihnen zur Be-
ratung Ihrer Kund-
schaft das auf den
Seiten 1616—1619
nach Ländern und
Orten zusammenge-
stellte Register
Auskunft.

*

Reisen und Wanderungen

DURCH LÄNDER UND LANDSCHAFTEN IM SCHÖNEN BUCH

ÖSTERREICH

Georg Rendl
Menschen im Moor

Band 1 der Roman-Trilogie „Die Glasbläser“
252 Seiten, Leinen RM 4.80

„Wir erleben das Schicksal einer Landschaft, gestaltet aus der Feder eines Mannes, dem sie selbst Schicksal und Lebensinhalt war. Der Schauplatz des Buches ist die Heimat des Dichters, die weite Natur, und darin steht der Mensch, der kämpfende, arbeitende, schaffende Mensch.“
Rheinisch-Bergische Zeitung

DALMATIEN

Bernard Wieman
Von Dalmatien und sechs Küffen

Roman-Rhapsodie . 211 Seiten, Leinen RM 4.50

„Der Zauber der blauen Adria lebt in diesem von Herzenwärme und Schönheitsempfinden durchsonnten Buch . . . Mit tiefem Behagen genießen wir die bunten Eindrücke der fröhlichen Reise oder lauschen voll Spannung und innerer Anteilnahme den eigenartigen Geschichten, die aus den Schatzkammern persönlicher Erfahrung hervorgeholt werden. Bernard Wieman ist ein feiner Menschenkenner.“
Bremer Nachrichten

DONAULAND

Hans Karlinger
Im Raum der oberen Donau

Kunst, Landschaft und Volkstum
300 Seiten, 32 Abbildungen, Leinen RM 6.80

Ein Buch, das den Wunsch erweckt, auch über jede andere deutsche Landschaft Werke von solcher Fülle und so liebendem Eingehen zu besitzen. Die einzelnen Kapitel, jedes in sich ein geschlossenes Kunstwerk, sind alle auf einen großen und mächtigen Mittelpunkt bezogen: auf das Volk und seine Landschaft, von der es geprägt wurde.

ÖSTERREICH

Georg Rendl
Die Glasbläser

Band 2 der Roman-Trilogie „Die Glasbläser“
353 Seiten, Leinen RM 4.80

Im vorliegenden zweiten Band der ‚Glasbläser-Trilogie‘ bestärken sich die Eindrücke des ersten Bandes, daß es sich hier um ein Werk von einer seltenen Geschlossenheit des Aufbaus handelt. Hier war ein Meister und Künstler am Werk, der in seiner dichterischen Fähigkeit in die Welt Stifters zu wachsen verspricht.

SÜDTIROL

Maria Veronika Rubatscher
Sonnwend

Südtiroler Roman . 294 Seiten, Leinen RM 5.40

„... In die gewaltige Größe der Südtiroler Alpen führt uns der Roman der Bräuerin M. V. Rubatscher. Südtirol mit seinen Felsgipfeln und Tälern, seiner bäuerlichen Kultur und seinen alten Städten wird uns durch ihre Erzählungen lebendig. Dieser große Roman ist vielleicht das leidenschaftlichste und darum auch das stärkste Werk der Dichterin . . .“
Völk. Beobachter, München

FINNLAND

Ester Stahlberg
Das offene Tor

Roman aus dem Land der tausend Seen
238 Seiten, Leinen RM 5.-

„Die Weite der finnischen Landschaft, die traumhafte Schönheit seines Sommers und die Pracht des nordischen Winters leuchtet aus diesem reifen Werke hervor, das mit zu dem Schönsten gehört, was Finnlands Dichtung uns schenkte.“
Reichssender Leipzig

Am weitesten will die Jugend reisen!

CHINA

Elisabeth Foreman-Lewis
Jung fu wird Kupferschmied

Leben und Abenteuer eines wackeren Chinesenjungen
Preisgekröntes Jugendbuch. Bunt und einfarbig illustriert
von Kurt Wiese. 248 Seiten, Leinen RM 4.90

„Zu den unvergänglichen Jugendbüchern wird man künftig ‚Jung fu wird Kupferschmied‘ zählen müssen . . . Mit köstlicher Frische und tiefer Einfühlung in die Gewohnheiten und Lebensformen des fremden Volkstums ist alles erzählt, so daß das fremde Reich der Mitte anschaulich und greifbar vor dem Leser steht.“
Magazin für Pädagogik, Stuttgart

CHINA

Elisabeth Foreman-Lewis
Ho-Ahing

Eine kleine Chinesin studiert
Bunt und einfarbig illustriert von Kurt Wiese
257 Seiten, Leinen RM 4.90

„Wir folgen gespannt den Ereignissen und werden, ohne es recht zu merken, vertraut gemacht mit den Sitten, Gebräuchen und Lebensverhältnissen im fernen China, dessen Menschen uns nahegebracht werden, weil sie in ihrem Sehnen und Sorgen Menschen sind wie wir auch. Der bildliche Schmuck erhöht den Reiz des ausgezeichneten Jugend- und Volksbuches.“
Elsaß-Lothr. Zeitg.

Werbematerial kostenlos

VERLAG ANTON PUSTET



Vorzugsangebot auf dem **Z**

SALZBURG UND LEIPZIG

Ein neuer Roman von Marie Gevers

DIE GLÜCKHAFTE REISE

Umfang 320 Seiten. Aus dem Französischen übertragen von Eva Mertens

Ausstattung von Alfred Mahlau. Preis broschiert RM 4.20, in Leinen RM 5.50. Erscheint Ende April

Der neue Roman von Marie Gevers ist das Buch einer guten, ernsten und heiteren Ehe. Im Augenblick, da die Frau sich im häuslichen Alltag zu verlieren droht, stellt ihr der Mann im Scherz und Ernst die Aufgabe, der neuentdeckten Reisebeschreibung des Bruders Johannes von der Linden nachzuforschen. Halb widerwillig macht sie sich an die Arbeit, aber allmählich wächst sie ganz mit ihr zusammen, bis eines Tages der Plan entsteht, die Wallfahrt des Bruders Johannes genau nach der 300 Jahre alten Reisebeschreibung bis Marseille zu verfolgen. Das ist der Hauptteil des Buches: die langsame Reise aus der Ebene von Antwerpen über Paris, Dijon, Macon, Avignon nach Marseille, die allmähliche Berührung dieser vier Menschen – sie könnten beinahe alle Deutsche sein – mit dem Süden. Helene und Lucien, das Ehepaar, bekräftigt auf dieser Reise seinen Bund aufs neue - Marie und Marc, die jungen Leute, finden sich am Ende der Fahrt fürs Leben zusammen. / Marie Gevers zeigt uns ein stilles, gebildetes flämisches Bürgertum in einem Familienleben, darin Gedankliches und Wirkliches zusammengeschlungen sind. Das Buch gibt uns ein gutes Bild des uns stammverwandten Volkes, es gibt zugleich in der der Dichterin eigenen Art der Naturschilderung einen lebendigen und sinnlich-kraftigen Eindruck von dem vielfältigen Wechsel der Landschaften, durch die wir diese sympathische Reisegesellschaft begleiten.



L. STAACKMANN VERLAG IN LEIPZIG 

1602

91r. 78 Mittwoch, den 7. April 1937

Ein neuer Roman von Marie Gevers

DIE GLÜCKHAFTE REISE



Den obigen mehrfarbigen Schutzumschlag von Alfred Mahlau liefern wir auch aufgezogen als Plakat (20x30 cm)

Marie Gevers hat sich vor allem durch ihren flämischen Landschaftsroman „DIE DEICHGRÄFIN“, der soeben in neuer Auflage erschienen ist, eine große deutsche Lesergemeinde gewonnen. Legen Sie dieses Buch zusammen mit der „GLÜCKHAFTEN REISE“ in den Sommermonaten ins Fenster, zeigen Sie es allen, die nach unbeschwerter, aber nicht oberflächlicher Lektüre verlangen.

4
id

© L. STAACKMANN VERLAG IN LEIPZIG

Nr. 78 Mittwoch, den 7. April 1937

1603

VERLAGS-VERZEICHNIS

Iro-Straßenkarten 1:250000

A. Anschließende Blätter:

Nr. 1 Blatt München	gef. 2.25, aufgez. 4.50
Nr. 2 Blatt Stuttgart	gef. 2.25, aufgez. 4.50
Nr. 3 Blatt Straßburg	gef. 2.25, aufgez. 4.50
Nr. 4 Blatt Nürnberg	gef. 2.25, aufgez. 4.50
Nr. 5 Blatt Frankfurt	gef. 2.25, aufgez. 4.50
Nr. 6 Blatt Trier	gef. 2.25, aufgez. 4.50
Nr. 7 Blatt Breslau	gef. 2.25, aufgez. 4.50
Nr. 8 Blatt Dresden	gef. 2.25, aufgez. 4.50
Nr. 9 Blatt Leipzig	gef. 2.25, aufgez. 4.50
Nr. 10 Blatt Kassel	gef. 2.25, aufgez. 4.50
Nr. 11 Blatt Köln	gef. 2.25, aufgez. 4.50
Nr. 14 Blatt Stettin	gef. 2.25, aufgez. 4.50
Nr. 15 Blatt Berlin	gef. 2.25, aufgez. 4.50
Nr. 16 Blatt Hamburg-Hannover	gef. 2.25, aufgez. 4.50
Nr. 17 Blatt Holland	gef. 2.50, aufgez. 5.50

B. Sonderblätter:

Nr. 20 Sonderblatt Schwaben	gef. 2.50, aufgez. 5.—
Nr. 21 Sonderblatt Württemberg-Baden	gef. 2.50, aufgez. 5.—
Nr. 22 Sonderblatt Nürnberg u. Umgebung	gef. 2.50, aufgez. 5.—
Nr. 23 Sonderblatt Pfalz	gef. 2.50, aufgez. 5.—
Nr. 24 Sonderblatt Rheinprovinz	gef. 2.50, aufgez. 5.—
Nr. 25 Sonderblatt Westfalen	gef. 2.50, aufgez. 5.—
Nr. 26 Sonderblatt Hannover-Harz	gef. 2.50, aufgez. 5.—
Nr. 27 Sonderblatt Thüringen	gef. 2.50, aufgez. 5.—
Nr. 28 Sonderblatt Sachsen	gef. 2.50, aufgez. 5.—
Nr. 29 Sonderblatt Berlin u. Umgebung	gef. 2.50, aufgez. 5.—
Nr. 30 Sonderblatt Mecklenburg-Pommern	gef. 2.50, aufgez. 5.—
Nr. 31 Sonderblatt Schleswig-Holstein	gef. 2.50, aufgez. 5.—
Nr. 32 Sonderblatt Bremen	gef. 2.50, aufgez. 5.—
Nr. 33 Sonderblatt Provinz Sachsen	gef. 2.50, aufgez. 5.—
Nr. 35 Sonderblatt Hessen-Nassau	gef. 2.50, aufgez. 5.—
Nr. 36 Sonderblatt Bayerische Ostmark	gef. 2.50, aufgez. 5.—
Nr. 37 Sonderblatt Coburg	gef. 2.—, aufgez. 4.—
Nr. 38 Sonderblatt Niederbayern	gef. 2.—, aufgez. 4.—
Nr. 40 Sonderblatt Stuttgart	gef. 1.—,

Iro-Straßenkarten 1:500000

Nr. 51 Nordwest-Deutschland	gef. 2.80, aufgez. 6.—
Nr. 52 Nord- u. Mitteldeutschland	gef. 2.80, aufgez. 6.—
Nr. 53 Nordost-Deutschland	gef. 2.80, aufgez. 6.—
Nr. 54 Mittel- u. Süddeutschland	gef. 2.80, aufgez. 6.—
Nr. 55 Süddeutschland	gef. 2.80, aufgez. 6.—
Nr. 56 Schweiz u. Zufahrtsgebiete	gef. 2.50, aufgez. 5.50
Nr. 57 Ostalpen	gef. 2.50, aufgez. 5.50
Nr. 58 Bayern u. angrenzende Gebiete	gef. 2.50, aufgez. 5.50
Nr. 59 Tiroler Alpen	gef. 1.50, Papyr. 3.—
Nr. 60 Der Rhein	gef. 2.—, aufgez. 4.50

Iro-Fernstraßenkarten 1:500000

Nr. 61 Nördliches Deutschland	gef. 1.50, aufgez. 4.—
Nr. 62 Mitteldeutschland, Westlicher Teil	gef. 1.50, aufgez. 4.—
Nr. 63 Mitteldeutschland	gef. 1.50, aufgez. 4.—
Nr. 64 Mitteldeutschland, Östlicher Teil	gef. 1.50, aufgez. 4.—
Nr. 65 Süddeutschland, Nördlicher Teil	gef. 1.50, aufgez. 4.—
Nr. 66 Süddeutschland, Südlicher Teil	gef. 1.50, aufgez. 4.—
Nr. 67 Weitere Umgebung Berlins	gef. 1.50, aufgez. 4.—
Nr. 68 Nordöstliches Deutschland	gef. 2.50, aufgez. 5.—

DDAC-Straßenzustandskarte 1:1000000

Deutschland mit Polen, Tschechoslowakei usw.	gef. 2.50
--	-----------

Iro-Straßenkarten 1:1200000

Nr. 80 Deutschland u. angrenzende Staaten	gef. 1.50, aufgez. 4.—
Nr. 81 Alpen u. angrenzende Gebiete	gef. 2.50, aufgez. 5.50
Nr. 82 Italien	gef. 2.50, aufgez. 5.50

Iro-Ausflugskarte 1:150000

Nr. 90 München und Umgebung	gef. -90, aufgez. 2.40
---------------------------------------	------------------------

Iro-Tourenkarten 1:250000

Nr. 91 Oberbayern	gef. 1.50, aufgez. 4.—
Nr. 92 Schwarzwald	gef. 1.50, Papyr. 3.—

Iro-Kraftfahreratlanten

Deutschland 1:500000	brosch. 3.60, geb. 4.60
Norddeutschland 1:250000	brosch. 3.60
Mitteldeutschland-West 1:250000	brosch. 3.60
Mitteldeutschland-Ost 1:250000	brosch. 3.60
Süddeutschland 1:250000	brosch. 3.60

Iro-Straßenführer

Östliche Alpen	geb. 6.—
Westliche Alpen	geb. 10.—
Dalmatien	geb. 8.—

Iro-Autoführer

Deutschland, Band I (Norddeutschland)	brosch. 4.80, geb. 6.80
Band II (Mitteld.-West)	brosch. 4.80, geb. 6.80
Band III (Mitteld.-Ost)	brosch. 4.80, geb. 6.80
Band IV (Süddeutschland)	brosch. 4.80, geb. 6.80

Die Bände I-IV mit internationalem Anhang Schweiz	geb. je 8.—
Einbanddecke mit Druckknopfkonstruktion	2.—
Ergänzungsband Italien	geb. 6.—
Sonderband Schweiz, Norditalien, Riviera	geb. 4.—
Sonderband Österreich	geb. 4.—
Sonderband Südtirol, Dolomiten, Gardasee, Venedig	geb. 4.—

Iro-Organisationskarten 1:1000000

Nr. 100 Deutschland (vierfarbig)	gef. 3.50, aufg. 7.—, m. Stäben 9.—
Nr. 121 Kleine Iro-Eisenbahnkarte von Bayern	gef. -40

Iro-Reise- u. Verkehrskarten 1:1000000

Nr. 101 D. Deutsche Reich (vielf.)	gef. 4.—, aufg. 7.50, m. Stäben 9.50
--	--------------------------------------

Große Iro-Karte des Deutschen Reiches 1:500000

mit Sonderkarte von Europa 1:7000000	
Ausgabe A (4-farb.) auf Leinwand mit Stäben:	84.— und 74.—
auf Holzstoffmarkierungsplatte:	132.—
unaufgezogen 6-teilig: 32.—, Einzelteil 5.50	
Ausgabe B (5-farb.) auf Leinwand mit Stäben:	88.— und 78.—
auf Holzstoffmarkierungsplatte:	136.—
unaufgezogen 6-teilig: 36.—, Einzelteil 6.—	
Ausgabe C (7-farb.) auf Leinwand mit Stäben:	96.— und 86.—
auf Holzstoffmarkierungsplatte	144.—
unaufgezogen 6-teilig: 44.—, Einzelteil 7.50	
Ausgabe D (8-farb.) auf Leinwand mit Stäben:	100.— und 90.—
auf Holzstoffmarkierungsplatte:	148.—
unaufgezogen 6-teilig: 48.—, Einzelteil 8.—	

Iro-Organisations-, Reise- u. Verkehrskarten 1:500000

Nr. 110 Nordwest-Deutschland	gef. 2.—, aufgez. 5.—, m. Stäben 8.—
Nr. 112 Nord- u. Mitteldeutschl.	gef. 2.—, aufgez. 5.—, m. Stäben 8.—
Nr. 113 Nordost-Deutschland	gef. 2.—, aufgez. 5.—, m. Stäben 8.—
Nr. 114 Mittel- u. Süddeutschl.	gef. 2.—, aufgez. 5.—, m. Stäben 8.—
Nr. 115 Süddeutschland	gef. 2.—, aufgez. 5.—, m. Stäben 8.—
Nr. 118 Bayern	gef. 1.50, aufgez. 4.—, m. Stäben 6.50

Iro-Wanderkarten und Führer

Tegernseer Tal Karte	—50, Karte m. Führer . . . —75
--------------------------------	--------------------------------

Iro-Stadtpläne und Führer

Iro-Stadtplan v. München mit Sehenswürdigkeiten	} Maßstab 1:15000	—40
Iro-Stadtplan v. München große Ausgabe		1.—
Iro-Plan v. Groß-München		2.50
Iro-Plakatstadtplan von München, Maßstab 1:5000		12.—
auf Leinen mit Stäben		18.—
Iro-Führer München u. d. bayr. Oberl.		1.50
Iro-Führer München		—80
Iro-Guide Munich and the Bav. Highlands		1.50

JRO-VERLAG MÜNCHEN CARL KREMLING
MÜNCHEN 2 NW, KARLSTR. 53

Nehmen Sie ein Buch zur Hand,
 Eh' Sie fahr'n ins Schwabenland!
 Reicher sind die Ferien dann,
 Wenn man kommt gewappnet an.
 Und auch hinterher ist's schön,
 Alles schwarz auf weiß zu seh'n.



August Lämmle ist der weithin be-
 kannte schwäbische Heimatforscher und
 Mitträger des letztjährigen schwäbi-
 schen Dichterpreises. Das Werk hat
 320 Seiten, 130 Bilder und kostet
 nur RM 5.60

Fleischhauer & Spohn Verlag / Stuttgart



Z

Rechtzeitig zum 22. Mai erscheint die 1. Sommerausgabe 1937 des

Reichs-Kursbuchs

Grosse Ausgabe (jährlich 2 Sommer- und 2 Winterausgaben)
 RM 3.50 ord.

Kleine Ausgabe (jährlich je 1 Sommer- und Winterausgabe)
 RM 2.50 ord.

Beide Ausgaben mit der großen Eisenbahn-Übersichtskarte

Im Bereich der Reichspostdirektion Berlin wohnende Buchhändler und andere Wiederverkäufer müssen die Bestellungen unmittelbar an das

Postzeitungsamt Berlin W

richten und den fälligen Betrag gleichzeitig auf das Postscheckkonto Berlin 3400 einzahlen.
 Alle übrigen Wiederverkäufer können ebenso verfahren oder aber ihre Bestellungen bei dem für sie

zuständigen Postamt

schriftlich abgeben. Im letzten Falle fällt die Vorauszahlung des Betrages weg. Von den nichtverkauften Stücken können bis zum 10. Teil der bezogenen Kursbücher jeder Ausgabe unter Beifügung eines im Buchhandel üblichen Lieferscheins mit Angabe über Zahl und Ausgabe der unverkauften Stücke bis 10 Tage nach Erscheinen der nächsten Ausgabe an die Dienststelle zurückgegeben werden, bei der die Bestellung erfolgt ist.

Der Umtausch von Stücken veralteter Ausgaben gegen solche der neuesten Ausgabe ist unzulässig.

Ausländische Buchhandlungen

können durch das Postzeitungsamt nicht beliefert werden. Die Verlagsbuchhandlung Julius Springer, Berlin W 9, ist dazu ermächtigt worden, die Lieferung dieser Kursbücher zuzügl. Freigebühr zu übernehmen.

Beachten Sie bitte die Bestellzettel!

Berlin-Tempelhof, April 1937



Reichspostzentralamt

Seemanns Berühmte Kunststätten

Die anerkannten Reisebegleiter des Kunstfreundes! · Jeder Band reich illustriert!

Deutschland

Augsburg. Von Ulrich Christoffel. (Bd. 79) M. 5.-
 Berlin. Von Max Osborn. (Band 43) .. M. 5.-
 Braunschweig. Von Oskar Doering. (Bd. 31) M. 5.-
 Breslau. Von Franz Landsberger. (Bd. 75) M. 5.-
 Dresden. Von Paul Schumann. (Bd. 46) M. 5.-
 Goslar und Hildesheim. V. Oskar Doering.
 (Band 71)..... M. 5.-
 Köln. Von Edm. Renard. (Band 38) Rt. M. 2.-
 München. Von Artur Weese. (Band 69/70) M. 8.-
 Naumburg und Merseburg. Von Heinrich
 Bergner. (Band 47)..... M. 5.-
 Nürnberg. Von Th. Hampe und E. Luze.
 (Band 82)..... M. 5.-
 Passau. Von Wolfg. M. Schmid. (Bd. 60) M. 5.-
 Rothenburg - Dinkelsbühl - Nördlingen.
 Von Werner Teupser. (Band 80)..... M. 5.-
 Soest und Münster. Von Hermann Schmitz.
 (Band 45)..... M. 5.-
 Ulm. Von Josef Ludwig Fischer. (Band 56) M. 5.-

Andere Länder

Basel. Von Martin Wackernagel. (Bd. 57) M. 5.-
 Brüssel. Von Henry Hymans. (Band 50) .. M. 5.-
 Delphi. Von W. Wunderer. (Band 81) .. M. 5.-
 Lissabon u. Cintra. Von A. Haupt. (Bd. 62) M. 5.-
 London. Von Otto von Schleinitz. (Bd. 59) M. 5.-
 New York und Boston. Von Morton S.
 Bernath. (Band 58)..... M. 5.-
 Olympia. Von W. Wunderer. (Band 83) M. 5.-
 Paris. Von Georges Riat. (Band 6).... M. 5.-
 Riga und Reval. Von Wilhelm Neumann.
 (Band 42)..... M. 5.-
 Segovia, Avila und El Escorial. Von Aug.
 L. Mayer. (Band 61)..... M. 5.-
 Sevilla. Von Karl Eugen Schmidt. (Bd. 15) M. 5.-
 St. Petersburg. Von Eugen Zabel. (Bd. 32) M. 5.-
 Straßburg. Von Ernst Polaczek. (Band 76) M. 5.-
 Toledo. Von August L. Mayer. (Band 51) M. 5.-
 Versailles. Von André Pératé. (Band 34) M. 5.-
 Warschau. Von A. Lauterbach. (Band 66) M. 5.-
 Wien. Von Hans Tiehe. (Band 67)..... M. 5.-

Italien

Affisi. Von Walter Boeh. (Band 44).... M. 5.-
 Apulien. V. Rudolf Pagenstecher. (Bd. 65) M. 5.-
 Die römische Campagna. Von Bruno Schra-
 der. (Band 49)..... M. 5.-
 Florenz. Von Adolph Philipp. (Bd. 73/74) M. 8.-
 Genua. Von Wilhelm Suida. (Bd. 33) .. M. 5.-
 Mantua. Von Selwyn Brinton. (Band 37) M. 5.-
 Neapel. Von A. Jppel und P. Schubring.
 (Band 77/78)..... M. 8.-
 Padua. Von Ludwig Volkmann. (Band 26) M. 5.-
 Perugia. Von Walter Bombe. (Band 64) M. 5.-
 Pisa. Von Paul Schubring. (Band 16) .. M. 5.-
 Pompeji. Von Albert Jppel. (Band 68) .. M. 5.-
 Ravenna. Von Walter Boeh. (Band 10) .. M. 5.-
 Das barocke Rom. Von Heinrich Bergner.
 (Band 40)..... M. 5.-
 Siena. Von Luise M. Richter. (Band 9) .. M. 5.-
 Venedig. Von Gustav Pauli. (Band 72) .. M. 5.-
 Viterbo und Orvieto. Von Fritz Schillmann.
 (Band 55)..... M. 5.-

Zur Vorbereitung und Erinnerung:

Siles, John Bull zu Hause. 336 S., 8 Abb. In Leinen M. 6.30 · Waackhold, Das klassische Land. 315 S.,
 146 Abb. In Leinen M. 4.50 · Die steinernen Wunder von Naumburg. 50 Aufn. mit der Filmkamera. Rt. M. 2.40

Verlag E. A. Seemann Leipzig

Es ist eine Lust zu wandern im Sauerland

Unentbehrliche Führer:

- Kneebusch, Sauerlandführer** 20. Aufl., soeben erschienen.
 Vollständiger Führer und Nachschlagewerk über das Sauerland,
 Siegerland, Bergische und Oberbergische Land, das Gebiet der
 unteren Ruhr usw. 448 S. mit 6 großen Karten, 5 Stadt-
 plänen usw. Ganzleinen und in Schutzhülle nur 3.— RM
- Führer durch das Hauptwegeneß des Sauerlandes**
 (35. Tausend) mit großer Wegelarte kart. 1.20 RM
- Nachtrag dazu mit dem bergischen Hauptwegeneß**
 kart. 0.30 RM
- Grimme, Das Sauerland und seine Bewohner**, beste
 Landes- und Volkskunde. geb. 1.80 RM
- Sauerlandkarte 1:50 000** in goldgelb. Umschl. in 5 bzw. 6 Far-
 ben; sämtl. 14 Blätter erschien. Bl. 1-13 je 1.35, Bl. 14 1.65 RM



- Übersichtskarte vom Sauerland und Bergischen Land**
 1:210 000, mehrfarbig 0.70 RM
- Relieffkarte vom Sauerland**, mehrfarbig 0.65 RM

Ⓜ Ⓜ Sauerland-Verlag, e. G. m. b. H. Iserlohn

Banz und Dierzehnheiligen von Dr. Teufel.
 Mit 15 Photos des Kunsthist. Seminars, Marburg, Dr. Sedl-
 mayr, Staatl. Bildstelle u. a. RM 1.25
*Der berufene Kenner des fränkischen Barocks erschließt in beschwing-
 ter Sprache die Reize der beiden schönsten Punkte des Obermainlands.*

Kloster Banz in Bayerns Oberfranken. Von Carl Theo-
 dori. Bölligen bearb. u. erweil. von Dr. Alfons Maria Favreau,
 O. S. B., ehemaliger Konservator im Kloster Banz. Mit Stahlstich.
 Ausg. A ohne Urkunde RM 1.—, Ausg. B m. Urk., kart. RM 1.50
Führer durch Bauten, Sammlungen und Geschichte von Banz.

**Schloß Banz, Dierzehnheiligen, Staffel-
 stein und Staffelberg.** Führer von Heint. Hagen
 mit Panorama, einer Übersichtskarte, Abbildungen und Plänen.
 4. Auflage. Biegsam kart. RM 1.50

Bamberg. Kleiner Führer durch seine Kunst. Von Hans
 Leichter. Mit 24 Kunstdrucke und 1 Stadtplan. RM 1.60
Ein feinsinniger Begleiter durch die Schönheiten der alten Bischofsstadt.

Feste Rosenberg und Kronach. Von Georg
 Fehn. Mit Abbildungen u. Grundriß. 2. Aufl. RM 1.40
*Die reiche Geschichte der unbezungenen Feste wird in Verbindung
 mit den Bauten, den Zeugen der Vergangenheit, plastisch geschildert.*

Im Umkreis der fränkischen Krone.
 Ein Wanderbuch um Coburg, durch Franken und Thüringen von
 dem bekannten Führer E. Rädlein. Bd. I kart. RM 1.—, ge-
 bunden RM 1.50; Bd. II kart. RM —.50, gebunden RM 1.—
Fahrtenschilderungen mit Hinweis auf die wichtigsten Naturdenkmäler.

**Höhenschichtenkarten des Obermain-
 gebietes** von 50 zu 50 Meter in 13 Farben, 1:100 000.
 2. Auflage. In Umschlag RM 1.50, auf Leinwand RM 3.—
Durch die reiche Farbenanwendung übersichtlich gegliederte Karte. Ⓜ

S. D. Schulze · Lichtenfels
 Auslief. in Leipzig: P. M. Blüher / in Nürnberg: Heerdegen-Barbeck



Richard Seewald

ZU DEN GRENZEN DES ABENDLANDES

Mit 160 Zeichnungen

Großoktav, 192 Seiten. In Leinen gebunden RM 7.-

Dieses wunderschön ausgestattete Buch ist die Geschichte einer Reise nach Stambul und Palästina, Cypern und Rhodos, Griechenland und dem Archipelagus. — Man sagt, daß unsere Buchstaben eingeschrumpfte Hieroglyphen seien: das wird hier wieder lebendig durch die umgekehrte Entwicklung — denn ganz natürlich blüht aus dem Text Bild um Bild auf. In anderen illustrierten Büchern reißt uns das Augenbild oft wieder herunter von der Höhe des Wortbildes, weil die geistige Ebene der Phantasie höher steht als die Ebene des Papiers: immer wieder springt das Wort wie eine Zirkusballetteuse durch das vorgehaltene Papierblatt der Illustration und sprengt es. Hier aber wächst Wort aus Bild und Bild aus Wort, und die zwei vertragen sich nicht bloß, sie lieben sich! Richard Seewald hat uns mit diesem Buch ein Geschenk gemacht.

Berliner Tageblatt

Ohne Zweifel das schönste, geistreichste und an menschlichem Gehalt schwerste Reisebuch über Griechenland seit vielen Jahren!

Das Werk / Zürich

Der Maler und Zeichner Richard Seewald hat seit manchem Jahr zur Schreibfeder gegriffen, doch ihn hat zum Unterschied von Künstlern, die als Liebhaber schrieben, eine innere Berufung dahin geführt: er war von jeher ein Poet. Wie sehr er aber bemüht war, im Streben nach Klarheit, Ordnung, Durchsichtigkeit weiterzuschreiten, ohne an Lebendigkeit und Natürlichkeit zu verlieren, das beweist sein letztes, soeben erschienenes Buch. Der Federstrich, dünn, graziös und treffsicher, bezwingt Nähe und Ferne, Meer, Land und Atmosphäre und übersetzt ruhende wie bewegte Form in ein Schwarz-Weiß von suggestiver Kraft. Mit solcher Eindringlichkeit der Erfassung des Wirklichen verbinden diese Blätter spezifisch dekorative Reize, und derart bilden sie eine harmonische Begleitstimme zu den schönen, klingenden Sätzen des Buches.

Frankfurter Zeitung

Denn gerade seine ideellen Reflexionen geben diesem Reisebuch seine besondere Tiefe, wie das Malerauge und der romantisch jugendliche Drang Leuchtkraft, Farbe und Bewegung.

Seele / Regensburg



VERLAGSANSTALT VORM. G. J. MANZ · MÜNCHEN



Führer für Mittelmeerfahrten und Reisen nach den Kanarischen Inseln

Herausgegeben auf Anregung der Deutschen Afrika-Linie unter Mitwirkung von „Meyers Reisebüchern“ 3. Auflage. 1934. 180 Seiten mit 14 Karten und 20 Plänen. In Leinen (Dermatoid) geb. RM 2.50

Neu! Soeben erschienen!

Elpha-Plan von Hamburg

(Wandsbek bis Blankenese) RM —.50

Der Plan zeigt auf der Vorderseite das Stadtbild von Wandsbek bis Altona, Maßstab 1:15000, und auf der Rückseite das jetzt Hamburgische Gebiet Altona bis Blankenese, Maßstab 1:20000, sowie ein Straßenverzeichnis.

Der Hafen Groß-Hamburg 1:36000 RM —.75

Die Karte zeigt das jetzt zu Hamburg gehörende gewaltige Hafengebiet, einschl. der Altonaer und Harburger Häfen.

Friederichsen, de Gruyter & Co., Hamburg I

Spezialkarte vom Fichtelgebirge und Frankenwald

1:100 000, 5 farbig RM 1.40

Lion's Verkehrs-, Rad- u. Autokarte von Nordostbayern (Oberfranken) 1:200 000, 5 farbig RM 2.25

Verlag Rud. Lion, Hof i. B.

Der Schutzumschlag verkauft für Sie!



G. Praclik Unter Stahlhelm und fliegerhaube

Frontalerlebnisse eines Kriegsfreiwilligen 1914-1918

2. Auflage. 5.-10. Tausend. 176 Seiten, dazu 8 Seiten Bilder auf Kunstdruckpapier, Federleichtpapier.

Kartonierte RM 2.40, Leinen RM 3.60

Ein Buch voll Heldentum und Vaterlandsliebe, aber auch voller Dramatik und Spannung.

„Generalanzeiger für Bonn und Umgegend“ 16. 12. 36.

... nicht um der Sensation willen die Feder ergriffen ...

„Dürener Zeitung“ 9. 12. 36.

Fallschirmabsprung aus 5000 Meter Höhe ... im Armeetagesbefehl genannt.

„Hanauer Anzeiger“ 2. 12. 36.

J. G. Vöckel Nachf., Kassel

Die Bibliothek des Börsenvereins

in Leipzig, Buchhändlerhaus, bittet um regelmäßige Zusendung aller neuen Antiquariats- und Verlagskataloge

Ein lustiges Schwabenbuch



Der Wirt vom Rosengarten

von

Johannes Schmid

256 Seiten. Gebunden RM 3.—

In feines Leinen gebunden, mit farbigem Schutzumschlag und Einband von Paul Neu - RM 4.50

„Schon zum dritten Male habe ich dieses Buch gelesen, und es ist mir nur immer noch lieber geworden. Da ist nichts erklügelt und ausgerechnet, nicht Moral und Liebsinn vorgetäuscht. Aber mit Leben ist dieses Buch erfüllt bis zur letzten Zeile. Es purzelt durcheinander, heiter und wehmütig, tugendsam und lumpig. Und weil es echtes Leben ist, wächst aus all dem ein tiefes, beglückendes Wohlbehagen, daß man lächelnd das Buch zuklappt und darnach die Lasten des Tages leichter trägt. All den abgehefteten Städtern möchte man dieses Buch in die Hand drücken, weil es gesund ist und gesund macht, weil es rote Wangen gibt wie der Wind im Gebirge, und nicht zulezt, weil man über ihm einmal herzlich lachen muß.“ Anton Gabele, Koblenz


Verlagsanstalt vorm. G. J. Manz



München, Hofstatt



Dankbare Kunden verschafft Ihnen die Empfehlung der



Wanderführer durch Deutschland

Herausgeber: Reichsverband für Deutsche Jugendherbergen, Berlin

Wohl sollen die Wanderführer dem Jugendherbergs-Gedanken dienen und in erster Linie die Jugend auf ihren Fahrten begleiten. Sie erfüllen diese Aufgabe jedoch so, daß sie auch dem Erwachsenen der sich ihrer bedient, zu einer wertvollen Bereicherung seiner Reise-Eindrücke verhelfen. Denn nicht das ist wesentlich für die Benutzung der Bücher, welche Art des Reisens und der Unterkunft jemand wählt, sondern sein Wunsch, ein möglichst umfassendes Bild vom Charakter, von der Geschichte, der Kultur und dem Volkstum einer Landschaft zu gewinnen. Das alles vermitteln die Bände in vorzüglicher Weise. Sie zeigen mit einem Wort

die deutsche Heimat in ihrer ganzen Vielgestaltigkeit!

Erschienen sind bereits folgende Bände

	In Pappe gebunden	In abwuschbarem Leinen
Band 2: Ostpreußen	RM 1.50	RM 1.75
Band 3: Schlesien	RM 1.85	RM 1.95
Band 4: Mecklenburg	RM 1.55	RM 1.80
Band 5: Bayrisches Hochland	RM 1.75 (brosh.)	RM 1.95
Band 6: Baden erscheint im April		

Mit der Herausgabe der DJH-Wanderführer für die übrigen Gaue ist im Laufe des Jahres 1937 zu rechnen. — Die DJH-Wanderführer haben einen Umfang von 152—312 Seiten. Sie schildern Landschaft und Volkstum, Geschichte und Gegenwart und sind mit historischen und zeitgemäßen ganzseitigen Bildern ausgestattet. Neben Kartenskizzen enthält jeder Führer eine mehrfarbige Gebietskarte, Größe 30 × 42 cm und größer, Maßstab 1:750 000.

Die Wandervorschläge für Fuß-, Rad- und Wasserwanderungen sind so angelegt, daß an jedem Tage eine Jugendherberge als Übernachtungsstätte erreicht werden kann.



Z

Wilhelm Limpert-Verlag, Berlin SW 68

Tirol Wagner's Südbrev

Wagner's Führer durch Südtirol mit Einschluß der gesamten Dolomiten und des Gardaseegebietes. Mit 10 mehrfarbigen Detailkarten und 4 Stadtplänen. RM 3.50

Wagner's Führer durch Nordtirol Sorarlberg und die angrenzenden Gebiete von Oberbayern. Mit 6 farbigen Spezialkarten, einem Plan und einer mehrfarbigen Übersichtskarte. 480 Seiten Umfang. Dritte Auflage. RM 3.50

Der Arlberg und die Klostertaler Alpen Von Walter Flaig. Ein Hochgebirgsführer. Mit 2 Karten und 15 Aufstiegsbildern, sowie 10 Bildern in Kupfertiefdruck. RM 2.—

Die Lechtaler Alpen Bearbeitet von der Deutsch-Älpinen Gesellschaft „Nalzerknappen“ in Innsbruck. Mit 4 Kartenschnitten der Alpenvereinskarten 1:25000 und einer Übersichtskarte 1:300000. RM 2.—

Die Zillertaler Alpen Bearbeitet von Hermann Delago. Mit einer Übersichtskarte und 4 Sonderkarten 1:50000. RM 3.50

Die Stubai Alpen Von Dr. E. Hohenleitner. Mit 1 Übersichtskarte und 7 Sonderkarten 1:50000. RM 3.50

Die Stubai und Ötztal Alpen Ein Wanderbuch von O. Schwaighofer, Innsbruck. Mit vielen Bildern und 1 Übersichtskarte 1:200000. 3. Aufl. RM 1.50

Karwendel, Wetterstein und die angrenzenden Gebiete Ein Wanderbuch von O. Schwaighofer, Innsbruck. Mit 4 Orientierungsskizzen und 1 Übersichtskarte. RM 1.50

Innsbruck und seine Umgebung Führer mit vielen Bildern, einem Stadtplan und Umgebungskarte. 7. Auflage 1934. RM 1.—

Die schönsten Sagen aus Südtirol von Karl Paulin. Mit acht Federzeichnungen von Roswitha Bitterlich. RM 3.85

Thönis Weg- und Distanzkarten Jedes Blatt RM —.60 Bl. 1: Müggau und Bechtal, Bl. 2: Wetterstein u. Karwendel, Bl. 3: Ruffsteiner u. Rißbücheler Gebiet, Bl. 5: Ötztal u. Stubai, Bl. 7: Zillertal, Bl. 8: Hohe Tauern, Bl. 9: Ortler, Bl. 10/12: Dolomiten, Bl. 13: Adamello-Gardasee, Bl. 14: Sorarlberg

Wagner'sche Universitäts-Buchbdlg. (Ehart Schumacher) Innsbruck, Museumstraße 4

Fichtelgebirge Fränkische Schweiz

Bei Nachfrage nach Führern und Karten für obige Wanderziele bitte stets an den Frankenverlag

G. Kohler in Wunsiedel zu denken. Lagerhaltung!

Brückner, Fränkische u. Hersbrucker Schweiz mit Karte 2.70
Kohler-Prell, Fichtelgebirge und Steinwald mit Karte 2.70
Karte des Fichtelgebirges usw. farbig 1.20
Karte der Fränkischen Schweiz farbig 1.—
Beide 1:100 000

Eine liebe Erinnerung und ein anregend erzählender Reisebegleiter

Kreuz und quer durchs Mittelmeer

Von Fr. Willy Frerk

Ein Reisebuch, das nicht allein von interessanten und amüsanten Erlebnissen des Verfassers erzählt, sondern vor allem auch klipp und klar berichtet, was zur Vorbereitung gehört und während der Reise selbst notwendig ist.

Seine besondere Note erhält es aber aus der Schilderung der Technik von Gesellschaftsreisen. Das Vertrautsein bis in die kleinsten Einzelheiten mit dieser modernen Art zu reisen ermöglicht es dem Verfasser, viele wertvolle und beherzigenswerte Winke zu erteilen, für die man ihm von Herzen dankbar sein muss.

„Dieses aufschlussreiche Buch hat dem Leser wirklich etwas zu sagen — so schreiben die Bremer Nachrichten — es ist in keiner Zeile oberflächlich und liest sich wie ein guter, fesselnder Roman. Alles hat Rhythmus und Farbe. Frerk ist Reiseführer und Berater, man darf sich ihm getrost anvertrauen, und seine Lehren für Mittelmeerreisende verdienen Beachtung.“

Ein besonderer Abschnitt handelt „Vom Photographieren in Mittelmeerländern“, gemäss der Hauptaufgabe des Buches, ein praktischer Reisebegleiter zu sein.

Gesamtumfang 260 Seiten mit 2 Karten und 64 Kunstdrucktafelseiten mit 99 Photos
In Leinen gebunden Preis RM 6.60
Vorzugsangebot auf Bestellzettel!

Photokino-Verlag Hellmut Elsner K.-G., Berlin S 42

Dem Alpenwanderer den Blick zu schärfen für die ausgesprochenen Züge des Raumes zwischen Vorarlberg und Burgenland, zwischen Donau und Elsch, dazu ist dieser Band trefflich geeignet.“ (Fränk. Kurier Nr. 224, 1936)

Oberdeutschland. Die deutschen Alpen und ihr Vorland. Von Dr. Hans Jehn. Mit Karte. Halbkleinen RM 2.60, kartoniert RM 2.—

Für Hochgebirgsfreunde sei ferner empfohlen: L. Roegel, Alpenlandschaft in Typenausschnitten. Mit Abbildungen. Halbn. RM 2.50, kartoniert RM 1.80
Verzeichnisse zur tätigen Werbung

Verlag Dr. Karl Moninger, Karlsruhe i. B.

Rom-Reiseführer

verfaßt von Professor Dr. Karl Weezerzik-Planheim
Preis RM 3.80

ist in zweiter, wesentlich vermehrter Auflage erschienen, ausgestattet mit einer farbigen Karte von Italien, einem großen Plan von Rom, Straßenbahnführer von Rom, Plan von Mailand, Florenz, Neapel und 48 Bildern.

Volksbund-Verlag, Wien

Auslieferungsstelle: L. Fernau, Leipzig C 1, Hospitalstraße 10

Bücher, die jeder Polenreisende haben muß!

Automobilkarte von Polen unaufgezogen RM 3.—, aufgez. auf Leinwand RM 7.—

Führer durch Warschau Neue Ausgabe 1937. Illustr. Ausgabe RM 1.50

Guide de Varsovie Illustrierte Ausgabe RM 1.50

Guide to Warsaw Illustrierte Ausgabe RM 1.50

Verlag Trzaska, Evert & Michalski A.-G. Warschau / Polen / Hotel Europejski

Ferien in Ostpreußen

Dazu gehören die ostpreußischen Heimatbücher

Ein Heimatbuch von hohem künstlerischem Rang, das geeignet ist, für Ostpreußen zu werben.

Soeben erschien die 3. Auflage (11.—15. Tausend)

Dr. W. Franz / Dr. E. Krause: **Deutsches Grenzland Ostpreußen**

4⁸⁰
RM

Land und Volk in Wort und Bild / Prachtleinenaussgabe. Mit 154 künstlerischen Bildern nach Naturaufnahmen in Kupfertiefdruck. 270 Seiten.

Anzeiger für Maschinenwesen, Essen

In Wort und Bild — und zwar nach Auswahl und Ausführung hervorragenden Bildern — wirkt hier ein wertvolles Heimatbuch für das Grenzland Ostpreußen... Die ostpreußische Landschaft und die mit ihr verwurzelten Menschen, ihre Eigenschaften und ihren Wert lernt man durch dieses vortreffliche Buch schätzen.

Soeben gelangte zur Ausgabe:

Walter Becker:

Anke von Tharau / Liebesgeschichte der schönen Neanderin

Eine kulturgeschichtliche Novelle aus Alt-Königsberg. — In geschmackvollem Einband gebunden.

2⁴⁰
RM

In dieser kulturgeschichtlichen Novelle gibt uns der Verfasser mit historischer Treue eine farbige Schilderung jener Zeiten nach dem Dreißigjährigen Kriege, als die drei Königsberger Städte zu einer Festung wurden, als der berühmte Koppernik in Frauenburg sein umwälzendes Weltbild fand und der Domschulkonrektor Simon Dach seine Gedichte und Lieder schrieb. Der innere Gehalt seiner Novelle jedoch ist reine Dichtung. Nach wahrhaft lyrischen, zarten Seiten, wie der Schilderung der heimlichen Verlobung Ankes mit Partacius, finden wir dramatische Bilder, wie den Hochzeitsbittgang Dachs, der ihn zu Ankes Verlobungsfeier führt. Wir erkennen und begreifen so aus der deutschen Vergangenheit unser ureigenes gegenwärtiges Schicksal.

Max Bialluch:

Das lachende Dorf / Masurengeschichten

Mit zahlreichen humoristischen Zeichnungen von Walther Hilpert. 180 S. Ganzleinen

2⁴⁰
RM

Die zweite Auflage ist soeben erschienen!

Preußische Zeitung:

... Durch ihre Volksnähe werden die Masurengeschichten in allen deutschen Gauen Freunde finden.

Reichsrunder Leipzig:

... Und die Geschichten, die Bialluch da erzählt, man muß sie lesen, es sind prächtige Beispiele für den deutschen Humor dieses Grenzlandstammes. Wohlthuend berührt die einfache unliterarische Sprache... aber um so mehr beweist sich die urdeutsche Herkunft der Stoffe, die da fröhliche Urstände feiern.

Walther Freiherr von Ungern-Sternberg:

Unter Balchkiren, Bären, Wölfen

Prachtleinenaussgabe. Mit zahlreichen Original-Zeichnungen des Verfassers.

2⁸⁰
RM

Deutsche Allgemeine Zeitung:

... In einer Reihe von kleinen Aufsätzen unter dem Titel 'Unter Balchkiren, Bären und Wölfen' schildert der Verfasser das eigenartige Leben der nomadierenden Balchkiren sowie einige interessante Jagdabenteuer mit Bären und Wölfen. Daß der Bär kein zu verachtender Gegner ist, lest man in dem spannenden Kapitel 'Der Herr der Berge'. Aber auch Elch, Auerhahn und Birkwild finden sich im Ural. Mit einem Idyll 'Schaitan' schließt das Buch, aber dieser Schaitan ist kein Teufel, sondern ein riesiger Uhu, der sein Heim lange Zeit mit freundlichen, verbannten Westeuropäern teilt.

Max Hugo Tonne:

Woto / Eine Jungvolkfahrt

Prachtleinenaussgabe. Mit zahlreichen Originalzeichnungen von Professor Grün und Birsh

2⁰⁰
RM

Der Vorposten — Ausgabe Saar:

Das Buch ist in seiner Auffassung und Sprache richtig und kann unseren Pimpfen etwas geben — und das ist die Hauptsache.

Nordmark-Jugend:

... Wir freuen uns über jedes Buch, das tatsächlich unserer Haltung entspricht, ganz besonders und gerade das Buch 'Woto' von M. H. Tonne hat uns diese Freude vermitteln können. Wir fühlen, daß T. uns verstanden hat und das er in seinem Buch versucht, aus diesem Verstehen heraus etwas für uns und auch die Eltern unserer Pimpfe zu schaffen... Frisch, lebendig, so wie wir es sehen und erleben, ist dies alles geschrieben.

Z

Ausführliche Verlagsprospekte stehen auf Wunsch in angemessener Anzahl zur Verfügung. Firmen, die Sonderfenster veranstalten wollen, bitte ich betr. Überlassung von Kommissionsexemplaren und Schaufensterauslagen sich direkt mit mir in Verbindung zu setzen.

August Schukat:

Seele des Landvolks / Besinnliche Erzählungen in ostpreußischer Mundart

Prachtleinenaussgabe. Mit Originalzeichnungen von Gertrud Bernecker-Verbs. 256 Seiten.

Die zweite Auflage ist soeben erschienen!

Der Ostpreußische Erzieher:

... Wie sich der ostpreußische Mensch im Alltag verhält, was ihm im Leben wesentlich erscheint, wie er sich selbst im Leben zu helfen und durchzuringen sucht, wird hier schlicht und bestinnlich ausgesprochen, wie es ostpreußischer Gemütsart entspricht.

Berliner Tageblatt:

... Die Lebensnähe der Erzählungen verrät sich in einem klaren Blick für Menschliches und Allzumenschliches, das Schukat in einem ungekünstelten, prägnanten Platte vorträgt.

2⁸⁰
RM

Frida Borbstädt:

Zwischen Memel und Danzig / Ostpreußische Sagen u. Märchen

Mit 17 Strichzeichnungen von Professor Robert Budjinski. 160 Seiten Halbleinen

... Seine schlichte Sprache, sein einfacher Ausdruck und sein ostpreußisch-volkstümliches Gewand üben wohl auf jeden einen anziehenden Zauber aus. Überall waltet ein feiner, ich möchte sagen, ein ungefuchter Humor. Auch fehlt es nicht an Spannung. ... Besonders hervorgehoben werden muß, daß alle Sagen leicht verständlich sind. Der Ostpreußens Land und Leute kennt, braucht keine weiteren Erklärungen und hat es nicht nötig, in anderen Büchern nachzuforschen, was dies oder jenes bedeutet. ... Durch ihre Volksnähe werden die Masurengeschichten in allen deutschen Gauen Freunde finden.

2⁷⁵
RM

Marla Schade:

Heimatliebe / Eine kleine Sammlung ostpreuß. Gedichte

In geschmackvollem Einband mit wirkungsvollem Schußumschlag. Kartontiert

Der heimatentreue Ost- und Westpreuße:

Die Gedichte dieses ansprechenden Bändchens legen ein bereites Zeugnis ab von dem Gefühlreichtum und der Ausdruckskraft der ostpreußischen Dichterin, die inbrünstig ihr 'Ostpreußenland', seinen 'Heimatwald' und sein 'Heideland' preist, mit dramatischer Bewegtheit das schicksalsschwere Erleben in der 'Kirche zu Abchwangen' schildert, sich mit liebevollem Verständnis in die Seele des ostpreußischen Landmannes hinein fühlt, und in reizvollen, von starker Bildkraft getragenen Versen der Liebe Lust und Leid in 'Seliges Warten' und 'Entfugung' zeichnet, aber auch schlichte, volksliederartige Töne findet.

1⁰⁰
RM

Markus Joachim Tidick:

Auf rasender Kufe / Ein heiteres u. ernstes Eisfegelbuch

Prachtleinenaussgabe. Mit vielen Kunst-Fotos und humoristischen Zeichnungen von P. Tidick. Kunstdruckpapier.

Die Yacht, Berlin:

... Ein Buch, das sich an jedermann wendet und dessen besonderer Wert in der unbekümmert lustigen und humorvollen Art von Wort und Bild liegt. Der Verfasser, der seit Jahren selbst auf allen großen Rennen startete, hat aus selbstverständlichem inneren Erleben und Mitleidenschaft heraus diesen Sport, dessen Geist und dessen Männer, gestaltet und sie der eigenartigen Schönheit winterlicher Eislandschaft verbunden.

3⁸⁰
RM

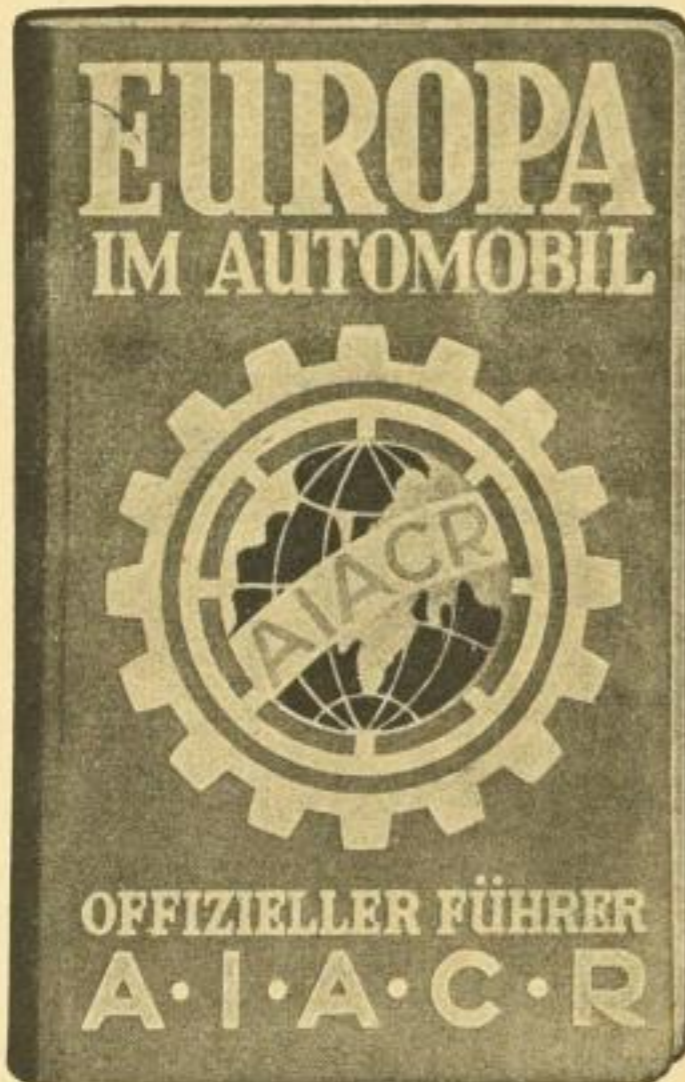
Z

Grenzlandverlag Gust. Voeltcher



Willkallen-Ostpreußen u. Leipzig

EUROPA IM AUTOMOBIL



Karten und Führer

sind für den Automobilisten unentbehrlich

Europa im Automobil-Führer

Offizieller Führer des größten Automobilverbandes der Welt. Rund 800 Seiten, 45 Karten von ganz Europa, 1:2000000, 23 Spezialkarten viel besuchter Gebiete 1:1000000. 64 Stadtpläne, 22 Streckenkarten viel befahrener Durchgangsstrecken. In dauerhaftem Leinenband nur RM 7.50, S. Fr. 12.—

Europa-Karte

in vier Blatt. Masstab 1:2000000. Einzige und offizielle Wertungskarte für Europa-, Stern- u. Zielfahrten. Preis pro Blatt auf Papier RM 1.80, S. Fr. 3.— Preis pro Blatt auf Papyrolin RM 3.30, S. Fr. 5.50

Mittel-Europakarte

1:2000000. Umfaßt bei 91:121 cm weit mehr als nur Mitteleuropa. Ebenfalls „offizielle Karte“. Preis auf Papier RM 3.—, S. F. 5.—, auf Papyrolin RM 4.80, S. Fr. 8.—

Spezialkarte der Alpenländer

1:1000000. Umfaßt d. gesamte Alpengebiet von Wien bis zur Riviera u. von Stuttgart bis Florenz. Offiz. Karte. Preis a. Papier RM 2.30, S. Fr. 3.80, a. Papyrolin RM 3.60, S. Fr. 6.—

Verlag Otto Walter A.G., Ollon u. Freiburg i. Br.

Auslieferung in Deutschland: Reise- u. Verkehrsverlag, Stuttgart

Bestellen Sie umgehend!

Rechtzeitig erscheinen zum Beginn der Sommerfahrordnung die Amtlichen Kursbuch-Ausgaben für Österreich.

Amtliches Österreichisches Kursbuch Sommerdienst 1937

Große Ausgabe — Einzige amtliche Ausgabe

Ladenpreis RM 6.50

Enthaltend die Eisenbahn-, sämtliche staatlichen und privaten Kraftwagen- und Schiffsverbindungen in Mitteleuropa, Luftverkehr, Fahrpreistabellen usw.

Amtlicher Österreichischer Taschenfahrplan Sommerdienst 1937

Ladenpreis RM 1.30

Einzige Ausgabe mit allen offiziellen Daten

Umfasst alle Bahnstrecken wie auch sämtliche staatlichen und privaten Kraftwagen- und Schiffsverbindungen Österreichs, ferner die Bahnstrecken im südlichen Bayern nebst anderen wichtigen Anschlusslinien, sowie die Personen- und Gepäcktarife der österreichischen Bahnen.

Ⓢ **Bezugsbedingungen siehe Verlangzetteln** Ⓢ
Schaufensterplakate kostenlos

**Verlag der Österreichischen Staatsdruckerei
in Wien I, Sellenstraße 24**

Vertretung in Leipzig: Fa. K. F. Koehler Komm.-Gesch.

Mit RDS in den Urlaub

Heft 2



128 S., 11:17 cm, 38 Bilder
3 Stadtpläne
Plan des U-Bahn-Netzes, der
Stadt-, Ring- u. Vorortbahn
80 Rpf.

Für die Reise in die Reichshauptstadt

Aus dem Inhalt:

Berlin einst — und jetzt
Berlin als Stadt der Wissenschaft
und Kunst
Berlins Bedeutung für Wirtschaft,
Industrie, Handel und Verkehr
Berlin als führende Sportstadt
Deutschlands
Berlin als Ausstellungs- und
Messstadt
Berlins schöne Umgebung usw.

Weiter sind erschienen:

Heft 1: „Norwegen“ — Heft 4: „Winterferien“

In Arbeit sind:

„Potsdam“, „Das Oberbayerische Hochland“, „Das Bayerische
Allgäu“, „Schlesien“, „Thüringen“, „An der schönen Ostsee“,
„Auf Rügen“, „Schleswig-Holstein“.



Wehrverlag Joseph Bermer
Berlin W 30, Neue Bayreuther Straße 4

Auslieferung durch Franz Wagner, Leipzig

In Kürze erscheint:


MARTIN STREGE
ZUM SEIN IN GOTT
DURCH DENKEN

Eine Darstellung der ethischen Mystik

ALBERT SCHWEITZERS

XII, 106 Seiten gr. 8°. Geheftet RM 3.20

Albert Schweitzer bangt um die abendländische Kultur, aber er resigniert nicht. In einem wahrhaft grandiosen ethischen Streben ringt er um eine Bejahung des Lebens trotz aller unlösbaren Rätsel, die es aufgibt. Diese Schrift versucht, die Einheit des christlichen und ethischen Denkens bei Schweitzer aufzuzeigen und die Bedeutung solcher Einheit für Kultur zu erweisen. Unausweichlich ist das ethische Problem den Völkern auf allen Lebensgebieten gestellt. Schweitzer meldet sich zum Wort. Wir müssen ihn hören. Albert Schweitzer hat der Schrift hohe Anerkennung gezollt: „Ich glaube kaum, daß mich jemand so versteht wie Sie“, schrieb er dem Verfasser.

Werbemittel  Buchkarte

FELIX MEINER VERLAG LEIPZIG

Für die Schweiz bei Paul Haupt in Bern

Am 10. April erscheint:

**Zulassungs- und Prüfungs-
ordnung für „Wirtschafts-
treuhänder NSRB“**

erläutert von

Dr. Udo-Horst Bychelberg

Referent im Amt für Rechtswahrer
des Reichsrechtsamtes der NSDAP.

Mit einem Vorwort von

Dr. Otto Mönckmeier

Reichsgruppenwarter Wirtschafts-
rechtler des NSRB.

Preis broschiert RM 2.40

Deutscher Rechts-Verlag GmbH. Berlin W 35

Lauter Sonntage

von BRUNO WELLENKAMP

Roman / 148 Seiten Text / Halbleinen 2.50 RM

9.—11. Tausend soeben erschienen!

Die Reichsstelle:

Das Büchlein erzählt in einer sehr zarten, schlichten Weise von den Siebzehnjährigen, denen der Krieg ein Erwachsenenschicksal aufzwang, als sie noch halbe Kinder waren. Erschütternd ist der Kontrast zwischen den harmlosen Kinderfreuden und dem Ernst des großen Krieges, der das Schicksal des Kriegsfreiwilligen Klaus Renken und seiner Gespielin formt. Die Haltung dieser jungen Menschen ist tapfer, durchaus unsentimental und phrasenlos. Wir empfehlen den kleinen Roman! (13. 12. 36.)

Der Rundfunk:

Diese Geschichte ist mit ernsthaftem Erzählervermögen, mit innigem Herzen und mit bezwingender Schlichtheit erzählt, anmutig genug, mit in den Sommer genommen zu werden, aber auch menschlich groß. (Reichsfender Berlin)

Der Film:

Der Ufa-Film „Annemarie“ wurde zu einem großen Erfolg im ganzen Reich und machte das Buch in allen Kreisen und Gauen bekannt.

Die Jugend:

Das Buch gibt eine neue Form der Kriegserzählung, ebenso wie es in der Darstellung eine neue Form der Liebesgeschichte bedeutet. (Reichsjugendpressediens)

Der Student:

Will ein Mensch wissen, ob er echtes Gemüt besitzt, dann muß er diese Geschichte lesen. Ihre schlichte Wahrheit wirkt ergreifend auf alle Leser.

(Der Frankfurter Student, Frankfurt)

Der Buchhandel:

Der Verfasser reicht mitunter weit ins Dichterische hinein. Sein Buch stellt den Typ eines hochstehenden Unterhaltungsromans dar, wie wir ihn uns wünschen.

(Der Buchhandlungsgehilfe, Berlin)

Und Sie . . .

bestellen am besten noch heute auf dem



Brünnen-Verlag/Willi Bischoff/Berlin

Melodien in der Sonne. Italienische Erzählungen von Georg Wolter. 240 Seiten in Ganzleinen RM 3.80.

Der Rhythmus der italienischen Landschaft, das Leben und Treiben ihrer Menschen ist wundervoll in diesem Buche wiedergegeben. Es gewinnt Sympathien für das Volk des schönen Landes, das jenseits der Alpen sich dehnt und das in Geschichte und Kultur soviel Berühmtheiten aufweist. Der Pan, der unter diesen Palmen stöbet, hat das Lied des Schönen schon vor mehr als tausend Jahren gesungen. Melodien an der Sonne werden jeden fühlenden Menschen erfreuen, denn sie sind mit der Seele eines Dichters erlebt und geschrieben. Der Oberpfälzer, München

... Der Humor kommt in fast allen Erzählungen zu seinem guten Recht, die Novelle das „Wörterbuch“ sei als in diesem Punkt besonders gelungen, besonders erwähnt. Der Lärmer, Berlin

Die Liebe des Mönches hatto zu der Schönen Irmengardis. Novelle, 72 Seiten mit wirksamem Umschlagbild.

In Pappe gebunden RM 1.50.

In einem Zuge liest man diese feingeschriebene, gehaltvolle Novelle. Einer wahren Begebenheit nach erzählt, berichtet sie in spannender Handlung von dem heldischen Kampf zweier schöner Menschenkinder für ihre Liebe und gegen eine widernatürliche Gesellschaftsordnung. Thüringer Land, Saalfeld

... Es stehen zur Entscheidung die Liebe zu einem Mädchen, die Erfüllung der Pflichten als Mönche und die Liebe der Brüder. Eine Erzählung von Spannung aus dem Leben für das Leben, mit einem Sieg des Lebens. N.S.-Tageszeitung, Zwickau

Die Hexe Anna Schütterlin. Ein Beitrag zur Sittengeschichte aus düsterer Zeit. 88 Seiten mit wirksamem Umschlagbild. Kart. RM 1.50

Hier wird ein Beitrag zur Sittengeschichte aus düsterer Zeit geliefert. ... wir folgen dem Autor zurück in eine Zeit des Religionswahnsinns und Aberglaubens. ... Hakenkreuzbanner Mannheim

... Ein Buch, das uns im Innersten aufwählt. ... AlbVote, Waldshut
Ein Abdruck ohne gleichen ist das ganze Gemälde. ... Gustav Lassens Sprache ist großartig, sie meistert Säge und plastisch ersuchen vor uns Anfänge, Verwicklungen, pathologische Merkmale. ... Eine unbedingt beachtenswerte Lektüre. Offenburger Tageblatt

Sobald erschienen:

1914-1918 Briefe und Tagebuchblätter eines frontoffiziers. Von Walter Melms, Oberstleutnant a. D. Illustriert. 135 Seiten. Kartoniert RM 2.50.

Die Schilderungen sind Briefen und Tagebucheinzeichnungen entnommen, wie sie der Verfasser bei allen sich bietenden Gelegenheiten zu schreiben und aufzeichnen pflegte. Sie vermitteln so in einzigartiger Weise den unmittelbaren Eindruck der Kampferlebnisse in vorderster Linie und bringen zum Ausdruck, was von einzelnen Führern und der Truppe geleistet und verlangt wurde.

Werbeprospekte kostenlos

Vorzugsangebot

heim-Verlag · Adolf Dreßler
Radolfzell / Bodensee

Auslieferung: August Julius Krug, Leipzig C 1



**Die Kantatenummer
des Börsenblattes
erscheint am 24. April**

Sie wird auf gutes Papier in besonders sorgfältiger Weise gedruckt. Die Nummer gelangt an alle ständigen Bezuhler und wird außerdem den Teilnehmern an der Hauptversammlung ausgehändigt. Die Kantatenummer eignet sich besonders für zusammenfassende Anzeigen über die Neuerscheinungen und die sonstigen lieferbaren Werke. Für Anzeigen mit feinrastrigen Autotypien wird ein Kunstdruckteil beigefügt. — Infolge der größeren Auflage und der höheren Herstellungskosten beträgt der Grundpreis für eine ganze Seite RM 92.40. Die kleinste Anzeige ist eine Achtelseite. Anzeigenschluß ist am 16. April. Wir bitten, den gewünschten Raum möglichst sogleich zu bestellen.

*

Verlag des Börsenvereins
der Deutschen Buchhändler zu Leipzig
Expedition (Anzeigenverwaltung) des Börsenblattes

Das ist Ludendorff!

von

Dr. Wilhelm Crone

200 Seiten mit 15 Abbildungen kart. RM 3.—, Leinen RM 4.—

Der Feldherr urteilt selbst im „Heiligen Quell“ Folge 15/1936:

... Das Buch des Herrn Crone enthält Schilderungen über meine **Tätigkeit**, die es allen den Deutschen lesenswert machen, die meine Leistungen würdigen, weil es eine Waffe gegen Verunglimpfer ist und damit auch mein weltanschauliches Ringen erleichtert... Ich dachte eigentlich, ich wäre schon lange lebendig begraben, und nun auf einmal lebe ich noch. Ich war ganz erstaunt und befühlte ordentlich meine Glieder. Ja, Wahrheit setzt sich schließlich doch durch.

Die Presse urteilt:

Die Aufzeichnungen halten uns von der ersten bis zur letzten Seite gepackt. (Samb. Nachr. v. 1. 1. 1937)
Sehr lebendig geschrieben. (Deutschl. Erneuerung, 1937/1)

Der Soldat kann aus dem Buch lernen und die Jugend kann sich an dem großen Feldherrn aufrichten. (D. A. Z., 1937/55)

Diese Aufzeichnungen haben hohe Bedeutung. (Mitteld. Z., 1936/286)

☐

Verlangen Sie Prospekte und legen Sie es aus!

☐

Traditions-Verlag Kolb & Co. • Berlin SW 68

Jetzt in verbilligter Ausgabe:

Wolfgang Franke

Tage der Heimkehr

Drei Novellen / 5. — 8. Tausend

Wünsche des Sortiments veranlassen mich, eine neue Ausgabe im Pappband bereitzustellen. Ab 1. 4. 37 gelten folgende Preise:

Kunstseidenband 2.60 RM (wie bisher)
Pappband 2.— RM (neu eingeführt)
Kartonierte 1.50 RM (statt 1.80 RM)

Ich bitte um weitere freundliche Verwendung

„Ohne Zweifel gehören Sie für mich zu den wenigen, deren Weg ich nun mit großer Anteilnahme verfolgen werde, weil auf der Höhe dieses Weges ein schöner Gewinn für uns alle erwartet werden kann.“ (Ernst Wiechert an den Autor)

☐ **Vorzugsangebot** ☐

Hans Köhler Verlag in Hamburg

Sieben ist erschienen:

Schwatto Gesterding

Unteroffizierthemen

Ein Handbuch für den Unteroffizierunterricht

Neubearbeitet von

Hauptmann Feyerabend

Vierte, neubearbeitete Auflage

Kartonierte RM 2,50

Wiederum ist eine neue Auflage dieses beliebten und bewährten Handbuchs notwendig geworden, ein schlagender Beweis für seine Brauchbarkeit. Dieses Handbuch, ein Gegenstück zu den bekannten „Offizierthemen“, enthält alles das, was der Unteroffizier für den Unterricht braucht. Es gibt eine klare Anleitung, wie der Unteroffizier seinen Unterricht vorzubereiten und zu gestalten hat. Darüber hinaus ist das Handbuch aber auch den Offizieren ein willkommenes Hilfsmittel, ihre Unteroffiziere in der Kunst des Unterrichts zu unterweisen und sie auf die Durchnahme bestimmter Themen vorzubereiten. Die vierte Auflage ist unter Berücksichtigung der inzwischen eingetretenen Veränderungen und Vorschriften neubearbeitet, ergänzt und verbessert worden.

☐

VERLAG E. S. MITTLER & SOHN / BERLIN

Register

der in dieser Nummer angezeigten Führer, Reisebücher, Pläne, Karten u. a.

A) Führer, Reisebücher

u. a.:

- Aachen:** Gleumes 1583.
Ravenstein 1586.
- Abbazia:** Griebe 1588. 89.
Woerl 1597.
- Abendland:** Manz 1607.
- Abessinien:** Reimer 1598.
- Adamello:** Wagner 1610.
- Adria:** Baedeker 1581.
Griebe 1588. 89.
Pustet 1601.
- Afghanistan:** Westermann 1578.
- Afrika:** Atlantis-Verlag 1566.
Reimer 1598. 99.
Societäts-V. 1587.
Westermann 1578.
- Aggeral:** Gleumes 1583.
Stollfuß 1584.
- Ägypten:** Baedeker 1581.
- Ahrtal:** Gleumes 1583.
Griebe 1588. 89.
Stollfuß 1584.
Woerl 1597.
- Allenstein:** Ullstein 1575.
- Allgäu:** Griebe 1588. 89.
Kösel-Pustet 1564.
Union D. V. 1600.
Wagner 1610.
Wehrvlg. Bercker 1612.
Woerl 1597.
- Alpen:** Baedeker 1581.
Bergstadtlg. 1590.
Freytag & B. 1562.
Griebe 1588. 89.
Iro-Verlag 1604.
Kösel-Pustet 1564.
Kümmerly & Fr. 1560.
Meinhold-Mittelb. 1577.
Ravenstein 1586.
Union D. V. 1600.
Vlg. Moninger 1610.
Vlg. Walter 1612.
Wagner 1610.
Wehrvlg. Bercker 1612.
- Altenberg:** Meinhold & S. 1576.
- Altona:** Friederichsen, de Gr. & Co. 1608.
- Altwatergebirge:** Griebe 1588. 89.
- Amberg:** Ullstein 1575.
- Amerika:** Hanseat. V.-A. 1570.
Reimer 1599.
Westermann 1578.
- Ammergebirge:** Griebe 1588. 89.
- Amrum:** Meißner 1563.
- Amsterdam:** Griebe 1588. 89.
Woerl 1597.
- Anhalt:** Degener & Co. 1563.
Dt. Kunstverlag 1584.
- Anklam:** Meinhold-Mittelb. 1577.
- Antwerpen:** Griebe 1588. 89.
- Apulien:** Seemann 1606.
- Archipelagus:** Manz 1607.
- Argentinien:** Westermann 1578.
- Arkona:** Meinhold-Mittelb. 1577.
- Arlberg:** Wagner 1610.
- Arsnberg:** Gleumes 1583.
- Arosa:** Griebe 1588. 89.
- Asien:** Reimer 1598. 99.
Westermann 1578.
- Assisi:** Seemann 1606.
- Athen:** Griebe 1588. 89.
- Augsburg:** Baedeker 1581.
Griebe 1588. 89.
Ravenstein 1586.
Seemann 1606.
Ullstein 1575.
Woerl 1597.
- Australien:** Reimer 1599.
Westermann 1578.
- Auvergne:** Woerl 1597.
- Avila:** Seemann 1606.
- Azoren:** Baedeker 1581.
Griebe 1588. 89.
- Baden:** Iro-Verlag 1604.
Konkordia 1584.
Limpert 1609.
Ravenstein 1586.
- Baden-Baden:** Griebe 1588. 89.
- Badgastein:** Griebe 1588. 89.
- Balearen:** Griebe 1588. 89.
- Ballenstedt:** Degener & Co. 1563.
- Bamberg:** H. O. Schulze 1606.
Woerl 1597.
- Banz:** H. O. Schulze 1606.
- Basel:** Freytag & B. 1562.
Seemann 1606.
- Bautzen:** Kaufmann 1582.
- Bayerische Ostmark:** Atlantis-Verlag 1567.
- Bayrisches Hochland:** Griebe 1588. 89.
Knorr & Hirth 1580.
Limpert 1609.
- Bayern:** Andellinger U 1.
Baedeker 1581.
Iro-Verlag 1604.
Lion 1608.
Manz U 2.
Ravenstein 1586.
Wehrvlg. Bercker 1612.
- Bayreuth:** Woerl 1597.
- Bayrischzell:** Griebe 1588. 89.
- Beelitz:** Meinhold-Mittelb. 1577.
- Belgien:** Baedeker 1581.
Griebe 1588. 89.
Westermann 1578.
- Berchtesgaden:** Griebe 1588. 89.
Köstel-Pustet 1564.
Woerl 1597.
- Bergiebhübel:** Meinhold & S. 1576.
- Bergisches Land:** Gleumes 1583.
Sauerland-Vlg. 1606.
Stollfuß 1584.
- Bergstraße:** Woerl 1597.
- Berlin:** Atlantis-Verlag 1567.
Baedeker 1581.
Freytag & B. 1562.
Griebe 1588. 89.
Iro-Verlag 1604.
Knorr & Hirth 1580.
Meinhold-Mittelb. 1577.
Ravenstein 1586.
Seemann 1606.
Ullstein 1575.
Woerl 1597.
Wehrvlg. Bercker 1612.
Woerl 1597.
- Bern:** Ullstein 1575.
- Bernburg:** Degener & Co. 1563.
- Berner Oberland:** Griebe 1588. 89.
- Biarritz:** Woerl 1597.
- Bingen:** Woerl 1597.
- Blankenese:** Friederichsen, de Gr. & Co. 1608.
- Bober-Katzbachgebirge:** Meinhold & S. 1576.
- Bochum:** Gleumes 1583.
- Bodensee:** Griebe 1588. 89.
Kümmerly & Fr. 1560.
Mähler 1560.
Reise- u. Verkehrsverlag 1559.
See-Verlag 1580.
Ullstein 1574.
Woerl 1597.
- Bodetal:** Meinhold & S. 1576.
- Böhmen:** Baedeker 1581.
Bergstadtlg. 1590.
Freytag & B. 1562.
Meinhold & S. 1576.
- Böhmerwald:** Freytag & B. 1562.
Griebe 1588. 89.
Woerl 1597.
- Böhmische Schweiz:** Meinhold & S. 1576.
Ullstein 1574. 75.
- Böhm. Mittelgebirge:** Meinhold & S. 1576.
Woerl 1597.
- Bologna:** Woerl 1597.
- Bonn:** Gleumes 1583.
Stollfuß 1584.
Woerl 1597.
- Bordeaux:** Woerl 1597.
- Borkum:** Meißner 1563.
- Bornholm:** Griebe 1588. 89.
Woerl 1597.
- Boston:** Griebe 1588. 89.
Seemann 1606.
- Bozen:** Griebe 1588. 89.
Ullstein 1575.
Woerl 1597.
- Brandenburg:** Baedeker 1581.
Ravenstein 1586.
- Brasilien:** Westermann 1578.
- Bratislava:** Freytag & B. 1562.
- Braunschweig:** Dt. Kunstverlag 1584.
Ravenstein 1586.
Seemann 1606.
- Bregenz:** Union D. V. 1600.
Woerl 1597.
- Breger Wald:** Griebe 1588. 89.
- Bremen:** Griebe 1588. 89.
Iro-Verlag 1604.
Ravenstein 1586.
Ullstein 1575.
Woerl 1597.
- Bremerhaven:** Woerl 1597.
- Brenner:** Griebe 1588. 89.
Woerl 1597.
- Breslau:** Dt. Kunstverlag 1584.
Griebe 1588. 89.
Iro-Verlag 1604.
Meinhold-Mittelb. 1577.
Ravenstein 1586.
Seemann 1606.
Ullstein 1575.
Woerl 1597.
- Brig:** Ullstein 1575.
- Bröcken:** Meinhold & S. 1576.
- Brohltal:** Gleumes 1583.
Stollfuß 1584.
- Bröltal:** Gleumes 1583.
Stollfuß 1584.
- Bromberg:** Ravenstein 1586.
Ullstein 1575.
- Brückenberg:** Griebe 1588. 89.
Meinhold & S. 1576.
- Brünn:** Freytag & B. 1562.
Ullstein 1575.
- Brüssel:** Griebe 1588. 89.
Seemann 1606.
Woerl 1597.
- Budapest:** Baedeker 1581.
Griebe 1588. 89.
Meinhold-Mittelb. 1577.
Woerl 1597.
- Burgenland:** Dt. Kunstverlag 1585.
Vlg. Moninger 1610.
- Cambridge:** Griebe 1588. 89.
- Campagna:** Seemann 1606.
- Capri:** Broschek 1564.
- Celle:** Dt. Kunstverlag 1584.
- Ceylon:** Atlantis-Verlag 1566.
- Chamonix:** Griebe 1588. 89.
- Chemnitz:** Kaufmann 1582.
Meinhold-Mittelb. 1577.
Ravenstein 1586.
Woerl 1597.
- Chicago:** Griebe 1588. 89.
- Chiemgau:** Griebe 1588. 89.
- Chile:** Westermann 1578.
- China:** Pustet 1601.
- Chorin:** Griebe 1588. 89.
- Cintra:** Seemann 1606.
- Coburg:** Iro-Verlag 1604.
H. O. Schulze 1606.
Ullstein 1574. 75.
- Cortina:** Ullstein 1574. 75.
- Cypern:** Manz 1607.
- Dachstein:** Woerl 1597.
- Dalmatien:** Baedeker 1581.
Griebe 1588. 89.
Iro-Verlag 1604.
Pustet 1601.
- Dänemark:** Baedeker 1581.
Brockhaus 1595.
Westermann 1578.
- Dänische Seebäder:** Griebe 1588. 89.
- Danzig:** Degener & Co. 1563.
Dt. Kunstverlag 1584.
Grenzlandvlg. 1611.
Griebe 1588. 89.
Meinhold-Mittelb. 1577.
Ravenstein 1586.
Ullstein 1574. 75.
Westermann 1578.
- Darmstadt:** Degener & Co. 1563.
Griebe 1588. 89.
Woerl 1597.
- Dauner Maare:** Gleumes 1583.
- Davos:** Griebe 1588. 89.
- Delphi:** Seemann 1606.
- Dessau:** Degener & Co. 1563.
- Detroit:** Griebe 1588. 89.
- Deutschland:** Andellinger U 1.
Atlantis-Verlag 1566.
Baedeker 1581.
Brockhaus 1595.
Claus 1596.
Continental C.-C. 1561.
Dt. Autokart.-V. 1593.
Dt. Verlagshaus 1579.
Dt. Kunstverlag 1582.
1584. 85.
Eher 1565.
Freytag & B. 1562.
Gaebler U 2.
Gleumes 1579. 83.
Globus Vlg. U 3.
Griebe 1588. 89.
Hallwag 1557.
- Deutschland ferner:** Hanseat. V.-A. 1571.
Iro-Verlag 1604.
Limpert 1609.
Meinhold-Mittelb. 1577.
Ravenstein 1586.
Reimer 1599.
Reise- u. Verkehrsverlag 1559.
Seemann 1606.
Triasdruck 1563.
Ullstein 1574. 75.
Westermann 1578.
- Dinkelsbühl:** Griebe 1588. 89.
Seemann 1606.
- Dolomiten:** Baedeker 1581.
Griebe 1588. 89.
Iro-Verlag 1604.
Wagner 1610.
Woerl 1597.
- Donau:** Griebe 1588. 89.
Konkordia 1585.
Pustet 1601.
Woerl 1597.
- Dortmund:** Gleumes 1583.
- Dreieckengebiet:** Woerl 1597.
- Dresden:** Dt. Kunstverlag 1584.
Griebe 1588. 89.
Iro-Verlag 1604.
Kaufmann 1582.
Knorr & Hirth 1580.
Meinhold & S. 1576.
Meinhold-Mittelb. 1577.
Ravenstein 1586.
Seemann 1606.
Ullstein 1574. 75.
Urban 1584.
Woerl 1597.
- Dresdener Heide:** Meinhold & S. 1576.
- Duisburg:** Gleumes 1583.
- Dürrenberg, Bad:** Woerl 1597.
- Dürreim, Bad:** Woerl 1597.
- Düsseldorf:** Gleumes 1583.
Griebe 1588. 89.
Ravenstein 1586.
Woerl 1597.
- Eberswalde:** Griebe 1588. 89.
- Eger:** Griebe 1588. 89.
Woerl 1597.
- Eifel:** Gleumes 1583.
Griebe 1588. 89.
Stollfuß 1584.
Woerl 1597.
- Eisenach:** Griebe 1588. 89.
Woerl 1597.
- Eismeer:** Westermann 1578.
- Elbing:** Dt. Kunstverlag 1584.
Meinhold-Mittelb. 1577.
- El Escorial:** Seemann 1606.
- Elisaß-Lothringen:** Ravenstein 1586.
- Elster, Bad:** Griebe 1588. 89.
- Emden:** Ullstein 1574. 75.

Trautenu: Woerl 1597.
Treuenbrietzen: Meinhold-Mittelb. 1577.
Trier: Gleumes 1583. Iro-Verlag 1604. Ullstein 1575.
Triest: Grieben 1588. 89. Ullstein 1575. Woerl 1597.
Troppau: Freytag & B. 1562.
Tschechoslowakei: Freytag & B. 1562. Grieben 1588. 89. Iro-Verlag 1604. Kümmerly & Fr. 1560. Westermann 1578.
Türkei: Westermann 1578.
Ukraine: Westermann 1578.
Ulm: Ravenstein 1586. Seemann 1606.
Uelzen: Ullstein 1575.
Ungarn: Korn 1591. Kümmerly & Fr. 1560. Westermann 1578.
Unteritalien: Baedeker 1581.

Usedom: Grieben 1588. 89.
Venedig: Bahn 1560. Freytag & B. 1562. Grieben 1588. 89. Iro-Verlag 1604. Seemann 1606. Woerl 1597.
Verdun: Baedeker 1581. Woerl 1597.
Versailles: Seemann 1606.
Vierwaldstätter See: Grieben 1588. 89.
Vierzehnheiligen: H. O. Schulze 1606.
Viterbo: Seemann 1606.
Vogelsberg: Ravenstein 1586.
Vogesen: Kümmerly & Fr. 1560. Woerl 1597.
Vogtland: Urban 1584. Woerl 1597.
Vorarlberg: Dt. Kunstverlag 1585. Grieben 1588. 89. Union D. V. 1600. Vlg. Moninger 1610. Wagner 1610. Woerl 1597.

Wachau: Woerl 1597.
Waldenburger Bergland: Woerl 1597.
Wandsbek: Friederichsen, de Gr. & Co. 1608.
Warschau: Seemann 1606. Trzaska, Ev. & M. 1610.
Wartburg: Grieben 1588. 89. Woerl 1597.
Washington: Grieben 1588. 89.
Weichselland: Ravenstein 1586.
Weida: Meinhold-Mittelb. 1577.
Weimar: Baedeker 1581. Grieben 1588. 89. Woerl 1597.
Weltreise: Oncken 1587.
Wertheim, Grafschaft: Degener & Co. 1563.
Wesel: Ullstein 1575.
Weser, Weserbergland: Dt. Verlagshaus 1579. Grieben 1588. 89.
Wesermünde: Woerl 1597.

Westerwald: Gleumes 1583. Ravenstein 1586. Stollfuß 1584.
Westfalen: Baedeker 1581. Claus 1596. Dt. Kunstverlag 1585. Gleumes 1583. Iro-Verlag 1604. Ravenstein 1586.
Westfront: Woerl 1597.
Westpreußen: Ravenstein 1586. Westermann 1578.
Wetterstein: Wagner 1610.
Wied: Stollfuß 1584.
Wiehlthal: Stollfuß 1584.
Wien: Baedeker 1581. Dt. Kunstverlag 1585. Grieben 1588. 89. Seemann 1606. Ullstein 1575. Woerl 1597.
Wiener-Neustadt: Woerl 1597.
Wienhausen: Dt. Kunstverlag 1584.
Wiesbaden: Gleumes 1583.

Wiesbaden ferner: Grieben 1588. 89. Knorr & Kirth 1580. Ravenstein 1586. Woerl 1597.
Wiessee: Grieben 1588. 89.
Wight, Insel: Grieben 1588. 89. Woerl 1597.
Wilhelmshöhe: Grieben 1588. 89.
Wismar: Dt. Kunstverlag 1584.
Wittenberg: Dt. Kunstverlag 1584. Woerl 1597.
Wuppertal-Barmen-Elberfeld: Gleumes 1583. Woerl 1597.
Württemberg: Iro-Verlag 1604. Ravenstein 1586.
Würzburg: Dt. Kunstverlag 1584.
Zerbst: Degener & Co. 1563. Meinhold-Mittelb. 1577.
Zillertaler Alpen: Wagner 1610.
Zittau: Meinhold-Mittelb. 1577.

Zittauer Gebirge: Meinhold & S. 1576.
Znaim: Ullstein 1575.
Zobten: Meinhold-Mittelb. 1577.
Zugspitze: Grieben 1588. 89. Woerl 1597.
Zürich: Grieben 1588. 89. Ullstein 1575.
Zwickau: Ravenstein 1586.

**B) Sprachführer, Wörterb
bücher, Kursbücher:**

Appelhaus 1560.
Grieben 1588. 89.
Juncker 1593.
Kaufmann 1582.
Koenig 1587.
Langenscheidt 1558.
Mähler 1560.
Oesterr. Staatsdruck. 1612.
Radetzki 1596.
Reichspostzentramt 1605. 11.
Ullstein 1574. 75.

Sperlings Zeitschriften- und Zeitungs-Adressbuch

Handbuch der deutschen Presse

Die wichtigsten deutschen Zeitschriften, periodischen Erscheinungen und politischen Zeitungen Deutschlands, Österreichs und des Auslandes

Bearbeitet von der Adressbücher-Redaktion des Börsenvereins

60. Auflage

1937

Labenpreis RM 25.—

Das Adressbuch bringt im Hauptteile alle notwendigen Angaben über 5800 Zeitschriften und 2670 gebietsmäßig aufgeführte Zeitungen. Es verzeichnet: Herausgeber, Schriftleiter und Verleger mit postmäßigter Anschrift / Format / Erscheinungsweise / Bezugspreis / Gründungsjahr / Monat, in dem ein neuer Jahrgang beginnt und Anzeigenpreise. Es vermerkt, ob Beilagen und Bücherbesprechungen gebracht werden, gibt die Auflage, die Bezugswiese und die politische Richtung der Zeitungen im Ausland und den Ausgabetermin bei Wochenschriften an. Die amtlichen Zeitungen der NSDAP. sind besonders gekennzeichnet. Die Sonderbeilagen der Zeitungen sind durch fette lateinische Buchstaben deutlich kenntlich gemacht. Ferner enthält der „Sperling“ ein vollständiges Adressenverzeichnis der Zeitschriften-Verleger. Für die Zeitschriften erleichtern ein Titel- und ein Schlagwortregister, für die Zeitungen das Orts- und Titelregister das Auffinden des Gewünschten. Weiterhin findet der Benutzer die Zeitungskorrespondenzen mit genauer Anschrift und manches andere Wissenswerte in der Abteilung „Aus der Praxis — für die Praxis“

[Z]

[Z]

Verlag des Börsenvereins der Deutschen Buchhändler zu Leipzig

Bitte merken Sie vor:

Der bisherige Verlag der Monatschrift Gebrauchsgraphik, die „Gebrauchsgraphik“ Druck u. Verlag G.m.b.H. ist auf Grund des Gesetzes vom 5. Juli 1934 in eine offene Handels-Gesellschaft mit der Firma: Frenzel & Engelbrecher „Gebrauchsgraphik“ Verlag umgewandelt worden. Auch haben wir unsere Geschäftsräume verlegt.

Frenzel & Engelbrecher „Gebrauchsgraphik“
Verlag, Berlin SW 68, Wilhelmstraße 148
Fernsprecher: Sammel-Nr. 197431
Postcheckkonto: Berlin NW 7, Nr. 26993
Bankkonto: Commerz- und Privatbank Dep.-Kasse D
Auslieferung wie bisher: Carl Fr. Fleischer, Leipzig

Mit Wirkung ab 15. 2. 37 habe ich meine Hamburger Firma

Lucas Gräfe, Buchhandlung ohne Passiven an Herrn **Ludwig Knoll** verkauft, um mich meinem Münchener Unternehmen widmen zu können.

Joachim Friedr. Willenberg
i. Fa. Fritz Koch Nachf.
München, 15. 2. 1937

Von Herrn **Joachim Friedrich Willenberg** habe ich die Firma

Lucas Gräfe, Buchhandlung in Hamburg käuflich erworben. Ich führe sie als persönlich haftender Gesellschafter in der bisherigen Form einer Kommanditgesellschaft fort. Kommanditistin ist meine Schwester Fräulein Marianne Knoll.

Ludwig Knoll
i. Fa. Lucas Gräfe Buchhandlg.
Hamburg, 15. 2. 1937

Druckfertige Korrekturen von Börsenblatt-Anzeigen sind, um schnellstes Erscheinen zu ermöglichen, stets **Schriftleitung des Börsenblattes** zu senden an die

Viel Zeit ersparen Sie sich,

wenn Sie Ihrer Kundschaft an Hand des auf den Seiten 1616-1619 nach Ländern und Orten zusammengestellten Registers die benötigte Auskunft über vorhandene Führer, Reisebücher, Pläne, Karten usw. zur Ausarbeitung von Reiseplänen geben.

Inhaltsverzeichnis

I=Illustrierter Teil. U=Umschlag. L=Angebote und Gesuchte Bücher.
Angebote und Gesuchte Bücher. Liste Nr. 78.

Die Anzeigen der durch Fettdruck hervorgehobenen Firmen enthalten ermäßig angekündigte Neuerscheinungen.

- | | | | | | |
|---|--|--|--|---|---|
| <p>Ackermann in Konst. L. 270.
Alf L. 268.
Althoff L. 270.
Anger-Berl. U 4.
Appelhaus & Comp. 1560
Atlantis-Berl. 1566. 67.
Baedeker, R., in Se. 1581.
Bahn 1560.
Balogh L. 269.
Barth Nachf. L. 269.
Bergstadtverlag 1500.
Bermüller 1559.
Beer, P., in Se. L. 270.
Beyer in Gg. L. 270.
Beyer & S. L. 267.
Böckenhoff & S. L. 268.
Bolge L. 268.
Brodhaus, F. A., 1594. 1595.
Prodeffer L. 268.
Broschel & Co. 1564.
Brunner-Berl. 1613.
Buchh. d. Ev. Ges. in Gbf. L. 268.
Buchh. d. Ev. Ges. in Jür. L. 270.
Buchh. d. Waisenb. in Halle 1582.
Buchvertr. Elwert & M. L. 268.
Hültmann & G. L. 267.
Falve L. 268.
Claus 1596.
Commetische Kunstbdlg. U 4.
Continental Casoutchouc-Comp. 1561.
Degener & Co. 1563.
Deinet, Geschw., L. 268.
Di. Autofarben-Berl. 1593.
Di. Kunstverl. 1582. 84. 1585.
Di. Rechts-Berl. 1613.
Di. Verlagsh. Dong & Co. 1579.</p> | <p>Dombuchh. in Mü. L. 270
Drangosch L. 268.
Edaribuchh. L. 270.
Edel L. 269.
Eher Nachf. 1565.
Eisner & E. 1596.
Engelmann, S. R., 1596.
Ergeb.-Berl. 1600.
Gully in Stolz L. 267.
Exped. d. Börsenb. U 4.
Ferberische U.-B. L. 270.
Finanzamt Mitte, Brln. U 4.
Fleischhauer & Sp. 1605.
Fleischer L. 268.
Flührer L. 269.
Freiburg. Bücherst. L. 270.
Frenzel & E. 1616.
Freytag & B. 1562.
Frid L. 269.
Friederichsen & Co. L. 270
Friederichsen, de Gr. & Co. 1608.
Fricmann L. 270.
Gaeblers Geogr. Inst. U 2.
Gad L. 268.
Gebauer L. 268.
Gebrüder & B. L. 269.
Genth U 3.
Geogr. V.-M. u. Dr. Ravenstein 1586.
Georg & Co. L. 270.
Glaeser L. 270.
Gleumes & Co. 1579. 83.
Globus Berl. U 3.
Goldmann, B., 1568. 69.
Görzig L. 267.
Graferische Bb. 1600.
Grenzlandverl. Voetticher 1611.
Grieben-Berl. 1588. 89.
Hallweg 1557.
Hauspat. Verlagsanst. 1570. 71.
Harneder Co. L. 267.</p> | <p>Heim-Berl. 1614.
Herder & Co. in Freib. 1572. 73.
Herrmann in Zwif. 1600.
Hör in Sang. L. 270.
Hinstorffsche Verlbh. 1580.
Holderer L. 270.
Hornikel L. 268.
Jägers Nachf. in Ruffig L. 270.
Jro-Berl. 1604.
Junker Berl. 1593.
Karatat, Jr., L. 270.
Kartogr. Anst. Freytag & B. 1562.
Kart. Berl. d. Cont. Casoutch-Comp. 1561.
Kaufmann in Dr. 1582.
Kernik & J. Voetsch. L. 269.
Kestler in Erf. L. 269.
Kichler L. 269.
Kilian's Nachf. L. 268.
Kirstein L. 269.
Das Pl. Pantheon L. 268.
Knoll 1616.
Knorr & S. 1580.
Koch, R., in Se. L. 267.
Köhler in Hamb. 1615.
Kochlers Ant. in Se. L. 269.
Köhler in Wunf. 1610.
Kommunalfsch.-Verl. U 3.
Koenig in Gub. 1587.
Koufordia H.-G. 1584. 85.
Korn in Brsl. 1591.
Köfel in Kbl. L. 270.
Kriedte L. 269.
Kümmertly & Fr. 1560.
Kunt L. 270.
Kunstverl. Andelfinger U 1.
Lange L. 270.
Langenkamp L. 268.</p> | <p>Langenscheidtsche Verlbh. 1558.
Leo & Comp. 1585.
Leuschner & V. L. 269.
Limpert-Berl. 1609.
Lion 1608.
Mähler 1560.
Maier H.-G. in Se. L. 267.
Mang'sche U.-B. L. 269.
Maruschke & V. L. 268.
v. Matt L. 270.
Maurische Bb. in Salz. L. 269.
Meiner, Jr., 1613.
Reinhold & S. 1576.
Reinhold-Mittelbach Karten 1577.
Reisners Berl. in Hamb. 1563.
Mentor-Berl. L. 269.
Meyer in Mt. L. 269.
Mittler & S. 1615.
Möhring L. 269.
Morschel'sche Bb. L. 270.
Raud & J. L. 270.
Raumann, V., in Se. L. 267. 270.
Reif Berl. in Brln. 1592.
Reif in Stu. L. 270.
Reiffen L. 270.
Reubert L. 270.
Ruden Nachf. 1587. 1608.
Rüdft. Bb. in Brsl. L. 269
Rabst in Königsbr. U 4.
Pettermann L. 270.
Peters in Hamm L. 269.
Pflüger L. 269.
Photokino-Berl. 1610.
Ploß L. 269.
Poertgen L. 270.
Pustet in Salz. 1601.
Radekft, Geb. 1596.
Register der in dieser Nummer angez. Führer usw. 1616-19.</p> | <p>Reichspostcentralamt 1605.
Reimer, D., 1598. 99.
Reife- u. Verf.-Berl. 1559.
Rieger & Kr. L. 270.
Röder in Müsb. L. 267.
Roiber L. 269.
Sad in Düsseldorf. U 4.
Sallmayer'sche Bb. L. 268.
Sandberg's Bb. L. 269.
Sauerland-Berl. 1606.
Saunter in Stett. L. 269.
Schäfer L. 269.
Schaeffer & Co. L. 270.
Schaffnit Nachf. in Kbln L. 268.
Schmemann L. 270.
Schmidt in Se. L. 270.
Schmidt in Remsch. L. 270
Schönherr L. 270.
Schrobsdorf'sche Hofbb. U 4.
Schulze in Charl. L. 268.
Schulzenstein L. 268.
Schulze in Richtenf. 1606.
Schwarz in Stralf. 1600.
Schweizer Nachf. in Brsl. L. 269.
Sebastian L. 270.
See-Berl. 1580.
Seemann, G. A., 1606.
Senfel L. 270.
Societäts-Verl. 1587.
Spahr L. 270.
Springer in Brln. 1605.
Stadmann Berl. 1602. 1603.
Stahel'sche U.-B. L. 269.
Stahel & Co. L. 269.
Stahl in Stu. L. 268.
Steinebach L. 270.
Steitner L. 268.
v. Stodum & J. L. 270.
Stollfuß 1584.
Storm in Br. L. 269.</p> | <p>Strache L. 269.
Strebef L. 269.
Stuhr'sche Bb. L. 268.
Tanum L. 270.
Tiefen L. 268.
Traditions-Berl. 1615.
Treuener's Nachf. L. 269.
Triastruck 1563.
Traska, G. & M., 1610
Ullstein 1574. 75.
Sandberg's Bb. L. 269.
Urban in Dr. 1584.
Ultesch L. 270.
Vajna & Co. L. 268.
Verbandsdr. H.-G. L. 269.
Berl. d. Börsenver. U 2. 1614. 16. 19.
Verl. Hallweg 1557.
Verl. Köfel-Pustet 1564.
Verl. Dr. Moninger 1610
Verl. d. Deft. Staatsdr. 1612.
Verl. Triastruck 1563.
Verlagsanst. vorm. Mang 1607. 08. U 2.
Verwaltung. d. dt. Buch.-Lehrant. U 4.
Vogt & Dr. S. L. 269.
Volksbund-Berl. 1610.
Wagnersche U.-B. in Junabr. 1610.
Walter H.-G. 1612.
Wetzerl. Verder 1612.
Weiland Nachf. L. 269.
Weise's Bb. in Dr. L. 269
Wettermann, G., 1578.
Widst, G., L. 269.
Wittenberg 1616.
Winterhuder Bücherst. L. 268.
Wohl's Reise-Berl. 1597.
Wärdeemann L. 269.
Zentralverl. d. RSDAV. 1565.
Ziebell L. 268.</p> |
|---|--|--|--|---|---|

Hauptstiftleiter: Dr. Hellmuth Langenbucher, Schömberg. — Stellvertreter des Hauptstiftleiters: Franz Wagner, Leipzig. — Verantwort. Anzeigenleiter: Walter Herfurth, Leipzig. — Verlag: Verlag des Börsenvereins der Deutschen Buchhändler zu Leipzig. — Anschrift der Schriftleitung und Expedition: Leipzig C 1, Gerichtsweg 26, Postfach 274/75. — Druck: Ernst Hedrich Nachf., Leipzig C 1, Hospitalstraße 11a-13. — D.M. 7950/III. Davon 6530 durchschnittlich mit Angebotene und Gesuchte Bücher. — *) Zur Zeit ist Preisliste Nr. 8 gültig!

Wir übernehmen
aus dem Voegels Verlag, Berlin, (wird bestätigt durch Dr. Paul Adler, Rechtsanwalt und Konkursverwalter) die Verlagsrechte und Vorräte von:

Z



Deutschland in Bildern

Deutschland in Bildern

186 photographische Aufnahmen aus deutschen Städten und Landschaften. Ausgewählt u. erläutert von Dr. C. W. Schmidt.

Verborgene Schätze - Wunder und Kuriosa

Deutschland — neu gesehen von Dr. C. W. Schmidt. 170 Aufnahmen in Kupfertiefdruck.



Deutschland - neu gesehen

Du schöner grüner Wald!

Eine Huldigung in über 175 Aufnahmen. Mit einem Geleitwort von Max Jungnickel.



Du schöner grüner Wald!

Jeder Band in Ganzleinen RM 1.50

Alle drei Bände als Sammelband unter dem Titel:

Deutsche Stadt - Deutsches Land

In Ganzleinen gebunden RM 2.85



531
2.85

GLOBUS VERLAG G. M. B. H. / BERLIN W

Mit dem heutigen Tage habe ich meinem langjährigen treuen Mitarbeiter

Herrn Hellmuth Diezmann

Handlungsvollmacht erteilt.

Leipzig C 1, Universitätsstraße 26

Franz Otto Genth

Herr Diezmann wird zeichnen:

Franz Otto Genth

i. Vollm.: Hellmuth Diezmann

Verkaufs-Anträge, Kauf-Gesuche,
Teilhaber-Gesuche und Anträge

Verkaufsanträge

In größerer südd. Provinzstadt ist eine gut eingerichtete **Buch- und Offsetdruckerei** mit sehr gutem Kundenstamm (Umsatz ohne Zeitschr. rd. 150 000 RM) mit oder ohne Gebäude unter günst. örtl. u. sonst. Umständen zu verkaufen. Für Verleger zur Angliederung sehr geeignet. Zuschriften unter Nr. 830 d. d. Exped. d. Börsenblattes.

Zurückverlangte Neuigkeiten

Keine Disponenden

Wir bitten um Rücksendung oder Bezahlung aller vor dem 1. Januar 1937 bedingt bezogenen Werke bis spätestens 10. Juni 1937. Nach diesem Termin sind Remittenden nicht mehr gestattet.

Die noch offenstehenden Lieferungen werden dann auf Festkonto übertragen. Wir werden uns gegebenenfalls auf diese zweimal erschienene Anzeige berufen.

Kommunalschriftenverlag J. Zehle

München - Berlin

München 43, Barerstraße 32

Stellenangebote

Stellungsuchende werden darauf hingewiesen, daß es zweckmäßig ist, den Bewerbungen auf Ziffer-Anzeigen keine Originalzeugnisse beizufügen. Außerdem wird darauf hingewiesen, daß Zeugnisabschriften, Lichtbilder usw. auf der Rückseite Name und Anschrift des Bewerbers zu tragen haben.

Berliner Verlag sucht für Abteilung

„Auslieferung“

Mitarbeiter (in) mit genauer Kenntnis der buchhändlerischen Bestimmungen und mit Erfahrung in Kontenführung, Abrechnungen und Mahnwesen. Eintritt baldigst, spätestens zum 1. Juli.

Nur solche Kräfte, die an selbständiges Arbeiten gewöhnt sind, wollen sich mit Zeugnisabschriften, Lichtbild und selbstgeschriebenen Lebenslauf bewerben unter # 877 durch die Expedition des Börsenbl.

Wir suchen zum 1. Juli oder auch früher einen zuverlässigen Gehilfen mit guten Umgangsformen für unser Kunstfortiment. Gute Kenntnisse der Kunstliteratur, auch modernes Antiquariat, erwünscht.

Commeterische Kunsthandlung
(Wilhelm Suhr)
Hamburg, Hermannstraße 37

Expedient

für Sortiment in Berlin gesucht.
Handschriftliche Angebote unter
871 d. d. Expedition des
Börsenblattes.

Für 1. Mai, auch später, tüchtiger, gut empfohlener

Gehilfe

der in Großstadt-Sortiment erfolgreich tätig war, gesucht. Handgeschriebene Angebote mit Empfehlungen, Bild u. Angabe der Gehaltsansprüche erbittet

Schrobsdorff'sche Hofbuchh.
und Schmitz & Olberß
Düsseldorf

Gehilfe(in)

für moderne Buchhandlung mit Nebenzweigen gesucht. Selbständiges Arbeiten u. Ausnutzung aller vorhanden. Werbemöglichkeiten wird verlangt. Ausführliche Bewerbungen m. Lichtbild, lückenlosen Zeugnis-Abstr. u. Gehaltswunsch an
Buchhandlung A. Pabst
Königsbrück, Bez. Dresden

Buchvertreter gesucht

die Nord- und Ostdeutschland besuchen, zur Mitnahme einer guten Serie. Angebote unter Angabe der mitvertretenen Verlage erbitten unter Nr. 878 durch die Expedition des Börsenblattes.

Stellengesuche

Volontärstelle gesucht

ohne Vergütung, z. Herbst d. J. f. jung., schwed. Buchhändlerssohn (Arier) zwecks weiterer Ausbildung. München, Stuttgart o. a. größere Städte Süd- u. Westdeutschlands bevorzugt. Gest. Angebote u. Nr. 875 d. d. Expedition des Börsenbl. erb.

Suche für möglichst sofort

junge Gehilfin.

Verlangt wird schnelles, zuverlässiges Arbeiten, Schreibmaschine, Stenogr. hauptsächlich Büroarbeiten und Kundenbedienung. Bewerberinnen aus jur. Spezialfortiment erhalten den Vorzug. Angenehme Dauerstellung. Vertrauensposten. Handschriftliche Bewerbungen mit Lichtbild und Zeugnissen erbitten.

Hermann Sack
Juristische Fachbuchhandlung
m. b. H.
Düsseldorf
Hindenburgwall 19

Für Leipzig

Gehilfin für Bestellbuch und Expedition f. Exportbuchhdlg. gesucht, mögl. anschließend an Lehrzeit.

Angeb. unter Nr. 876 d. d. Expedition d. Börsenblattes.

Zuschriften auf Zifferanzeigen
Bitte deutlich mit der Ziffernummer kennzeichnen! Nummer möglichst umrahmt in linker unterer Ecke anbringen, damit Aderstempelung vermieden wird.

Die Expedition

Für junge Gehilfin

ev., die Ostern auslernte, geschult in Herstellung, Vertrieb und Auslieferung, perfekt in Stenogramm und Schreibm., fleißig und strebsam, suche ich Anfangsstellung.
Anger-Verlag, Leipzig C 1

Buchhändler, Ende 30, mit allen vorkommenden Arbeiten vertraut,

sucht Stellung

in Sortiment (auch mit Nebenzweigen), am liebsten mit Aussicht auf Beteiligung oder spätere Alleinübernahme. Verfügbares Kapital 10—15 000 RM. Herren, die zu ihrer Entlastung einen Mitarbeiter suchen, wenden sich unter Nr. 864 an die Expedition des Börsenblattes.

Jüngerer

Buchhändler

erfahren in allen Arbeiten des Sortiments und der Verlagsauslieferung sucht ausbausfähigen Posten in Sortiment oder Verlag. Angebote unter # 873 durch die Expedition des Börsenblattes.

Vermischte Anzeigen

Verleger gesucht (auch Ausl.) für
Gestaltendes Rechnen
auf eigenvölkischer Grundlage, Pläne, Lehrmittel, Filme; Versuche ministeriell gen.
Angebote unter # B. 872 durch die Expedition des Börsenblattes.

Serichtliche Bekanntmachungen

Bestrafung wegen Steuerflucht

Durch rechtskräftiges Abweiserheitsurteil des Schöffengerichts Berlin, Abteilung 602, vom 9. 10. 1936 ist für Recht erkannt:

Der Buchhändler Otto Mayer, früher Alleinhaber der Firma S. Calvary & Co., Unter den Linden 75, zuletzt Berlin-Charlottenburg, Niebuhrstraße 2 wohnhaft,

wird wegen Steuerflucht zu einer Gefängnisstrafe von 6 Monaten und zu einer Geldstrafe von

60 000.— RM

hilfsweise weiteren 300 Tagen Gefängnis, kostenpflichtig verurteilt.
Berlin, den 1. April 1937

Finanzamt Mitte.

Deutsche Buchhändler-Lehranstalt zu Leipzig

Höhere Fachschule des Börsenvereins
der Deutschen Buchhändler

unter Aufsicht des Sächsischen Ministeriums
für Volksbildung
gegründet 1852

Jahreskurse,

jeweils Ostern und Michaelis beginnend, für höhere Ausbildung in Buch-, Kunst- und Musikalienhandel, auch für Ausländer. Abschlußprüfung und Zeugnis am Schlusse des Schuljahres.

Für die am 12. April 1937 beginnenden Einjährigen Höheren Fachkurse werden noch Anmeldungen entgegen genommen.

Leitung: Oberstudiendirektor Dr. Hoyer

Satzungen und Lehrplan unentgeltlich durch die

Verwaltung der Deutschen Buchhändler-Lehranstalt

Deutsches Buchhändlerhaus in Leipzig C 1,

Platostraße 1a

