

**TIROL  
DOLOMITEN** 1:500'000



*Kümmerly-Autokarte*

**Auslieferungsstellen:**  
 Grünenbach (Allgäu): Zumstein  
 Stuttgart: Reise- und Verkehrsverlag  
 Leipzig: K. F. Koehler  
 Wien: Leopold Heidrich

GEOGRAPHISCHER  
KARTEN  
VERLAG  
KÜMMERLY-TREY  
BERN

... Und wenn ein guter Unterhaltungsrroman verlangt wird:

## »MEISTER-ROMANE«

Sobald erschienen:

J. Schneider-Foerstl:



### ... das soll der Mensch nicht trennen!

In ihrem 33. Bande bietet diese wohl erfolgreichste Unterhaltungsschriftstellerin weitaus mehr als die Geschichte einer fragwürdig gewordenen Ehe. Ein wahres Lebenspanorama entrollt sich in der dargebotenen Fülle mannigfaltig verflochtener Schicksale von Männern und Frauen aller Lebensalter, und der Leser folgt gespannt den wunderlichen Wegen, die Menschen in Feindschaft und Haß, Vergebung und Liebe voneinander und wieder zusammenführen.

Ferdinand Stieber:

### Evele, das Niemandskind

Gerade jetzt nach der Heimkehr Österreichs kommt diesem Tiroler Roman ein besonderer Wert zu. In ungemein herzhafter Art erzählt der deutschösterreichische Verfasser das romantische Lebensschicksal eines braven Tirolermädels, das nach München kommt und dort auf wahrhaft seltsame Weise seinen Vater findet. Ein wunderschöner Volksroman, dessen eigenem Zauber sich niemand entzieht und den man in die Hände recht vieler Leser wünscht.



Jeder Band broschürt 3.- RM. in Ganzleinen 4.- RM.  Sonderprospekte u. Verlagskataloge stehen zur Verfügung. 

**VERLAG OSKAR MEISTER, WERDAU, SA.**

# Oberschlesien = Atlas

Unter Mitarbeit zahlreicher fachwissenschaftler herausgegeben von  
**Professor Dr. Walter Geisler**

Die Karten des Oberschlesien=Atlas machen es sich zur Aufgabe, die geographischen Zustände und Beziehungen während der Geltungsdauer der Genfer Konvention aufzuweisen. Sie geben, da diese 15 Jahre gerade erst verstrichen sind, wohl eine Schilderung der gegenwärtigen Verhältnisse, sie können aber auch mit der Zeit nicht an Wert verlieren. An Hand dieser Karten ist es möglich, eine wahre und anschauliche Vorstellung von Raum und Volk Oberschlesiens zu erhalten. Der Atlas ist daher ein Dokumentenwerk von ungewöhnlicher Bedeutung. Er enthält insgesamt 84 mehrfarbige und 165 Schwarz-Weiß-Karten und Diagramme sowie 108 Bilder von ober-schlesischer Landschaft und Kultur auf 42 Kartenblättern in Bildgröße 33 x 52 cm. 33 Seiten Text (Einleitung und Erläuterungen zu den Blättern) sowie umfangreiches Schrifttum-Verzeichnis.

 Ganzleinenband RM 20.- / Vierseitiges Werbeblatt kostenlos 

**VOLK UND REICH VERLAG G.M.B.H. / BERLIN W 9**