

*V. d. L. Land  
in d. H. d. G.*



No 2235.

Laut I und II, unvollständig,

in einem Band gebunden.

Es sind von Laut I und II unvollständig angeordnet

Blätter angeführt als:

7. 9. 11. 52. 53. 57. 60. 63. 66. 70. 76. 78. 81. 86. 87.

89. 92. 94. 96. 97. 100. 102. 104. 111. 115. 116. 126. zusammen

sind 82 Blätter.

Dagegen fehlen die angeführten folgenden Blätter:

als: 1. 6. 10. 54. 56. 61. 62. 67. 72. 77. 85. 88. 90. 91. 95.

98. 99. 105. 108. 110. 112. 114. 116. 125. zusammen 49 Blätter.Diese sind in einigen geprägten Titelblättern und Inhaltstafeln


festzu-

stellen, den 21. December 1891.

H. Reich.

(Siehe auch die früher angeführten Blätter von  
28/12. 1890 p. 514 u. h. 91.)

11







2235.

# DENKMAELER AUS AEGYPTEN UND AETHIOPIEN

NACH DEN ZEICHNUNGEN

DER VON

SEINER MAJESTAET DEM KOENIGE VON PREUSSEN

## FRIEDRICH WILHELM IV

NACH DIESEN LAENDERN GESENDETEN

UND IN DEN JAHREN 1842—1845 AUSGEFUEHRTEN WISSENSCHAFTLICHEN EXPEDITION

AUF BEFEHL SEINER MAJESTAET

HERAUSGEGEBEN UND ERLAEUTERT

VON

### C. R. LEPSIUS



ERSTE ABTHEILUNG

### TOPOGRAPHIE UND ARCHITECTUR



BERLIN

NICOLAISCHE BUCHHANDLUNG.

*Faint handwritten notes at the bottom of the page.*

*Faint printed text at the bottom right of the page.*

2235






Der Serbâl von Osten.



Wadi Firân  
am Fusse des Serbâl.






Sarbut el Châdem.



Wadi Maghâra.
















Ziegel Pyramide von Südosten.



Ziegel Pyramide von Nordwesten.





Pyramiden auf der Höhe von Dafen.



Pyramiden auf der Höhe von Westen.





Situationsplan  
des Pyramidenfeldes von Gisch.

Weg der Straße  
von Gisch  
zur Pyramide  
von Khafre





Panorama von der zweiten Pyramide aus A.

Faint, illegible text at the top of the page, possibly bleed-through from the reverse side.



GISEH



Panorama von der zweiten Pyramide aus. B.



GISEH



Panorama von der zweiten Pyramide aus.





Panorama von der zweiten Pyramide aus D.

015811



GISEH



Ansicht der Pyramiden von Süden





GISEH

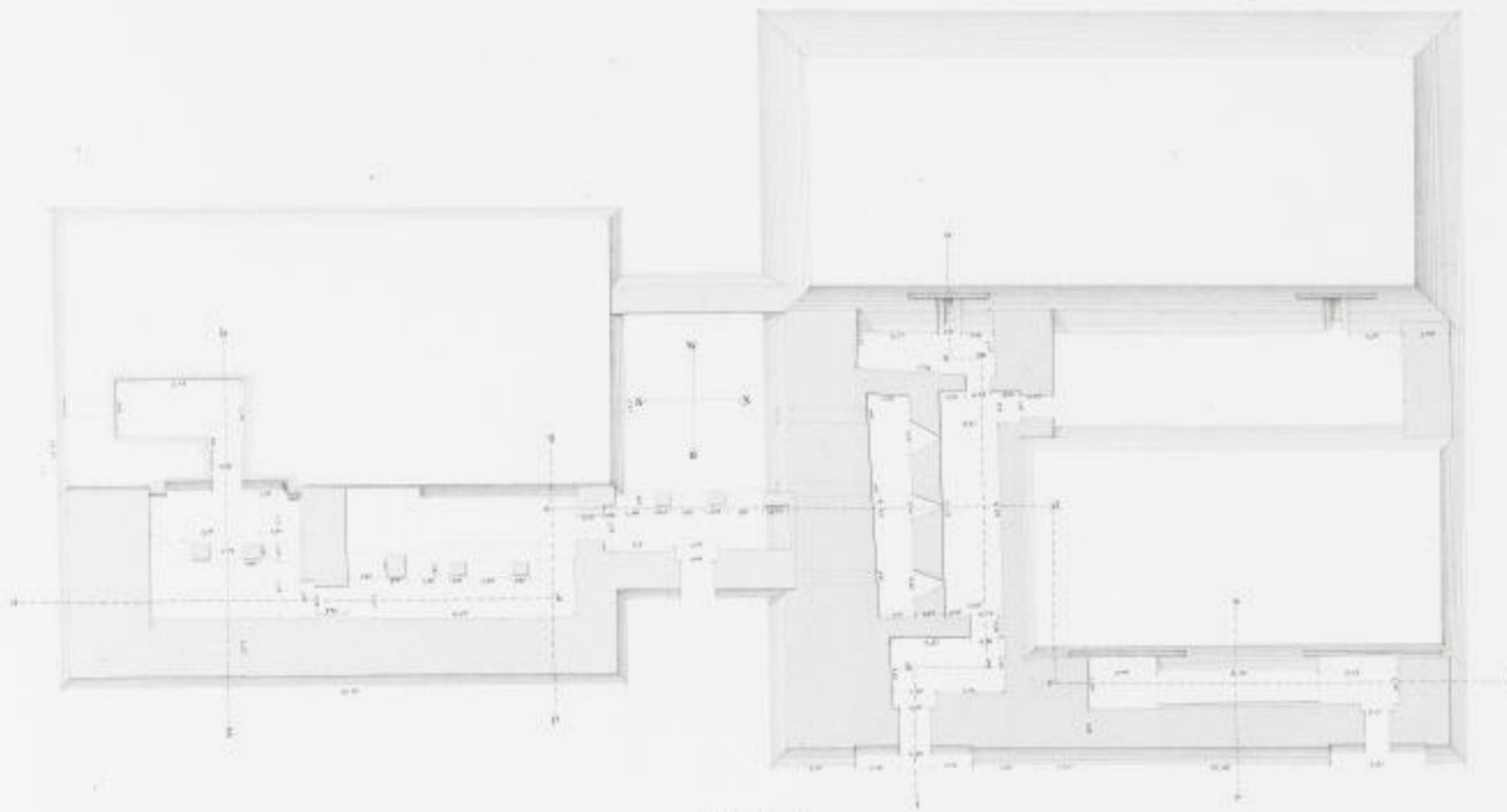


Steindamm und Felsengräber vor der grössten Pyramide.



# GISEH


Grab 15. 16. 17.



Grundriss.



Durchschnitt nach abedef.



Durchschnitt nach gh.



Durchschnitt nach iklmno.



Durchschnitt nach pq.



Ansicht d. Ausgussrinne mit der darunter liegenden Fensteröffnung.

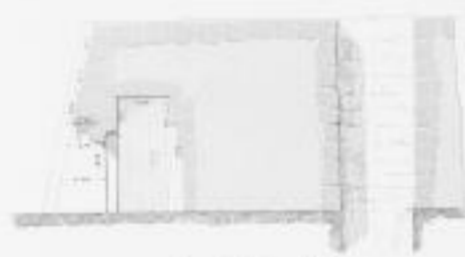
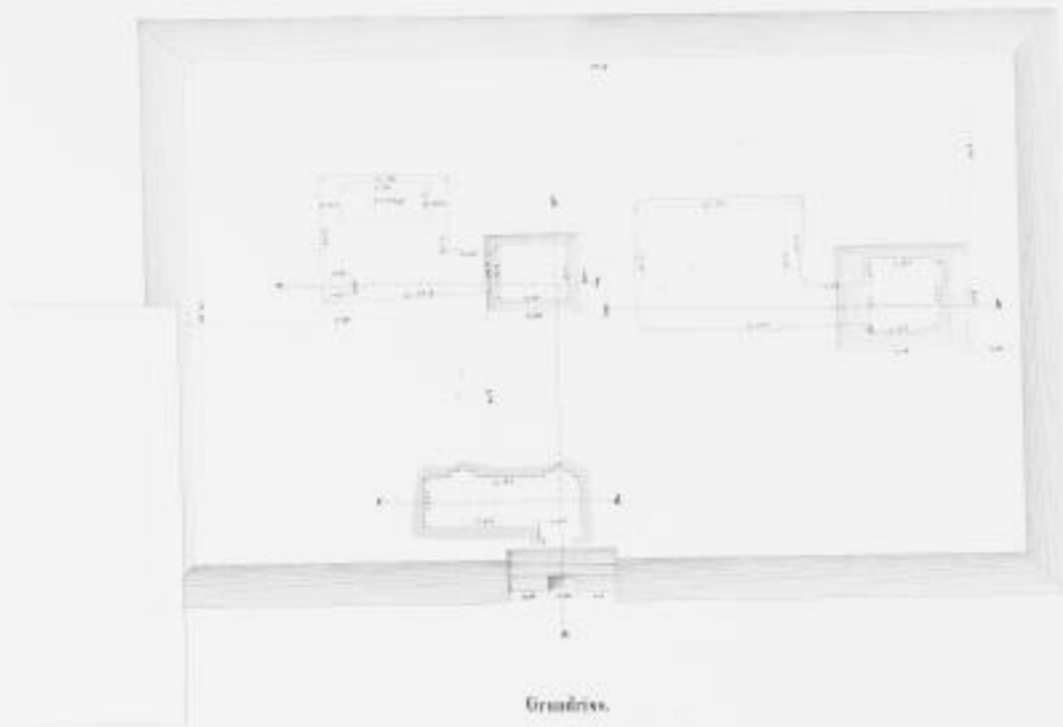


Durchschnitt nach rs.





GISE II  
Grab 24.



Durchschnitt nach ab.



Vorderansicht.



Durchschnitt nach cd.

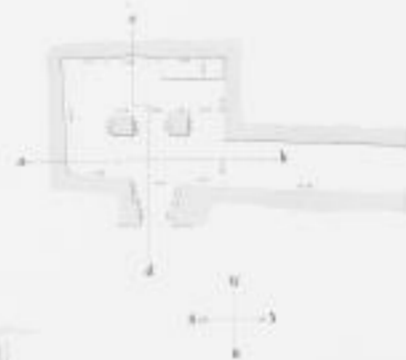


Durchschnitt nach ef.



Durchschnitt nach gh.

Grab 25.



Durchschnitt nach ab.



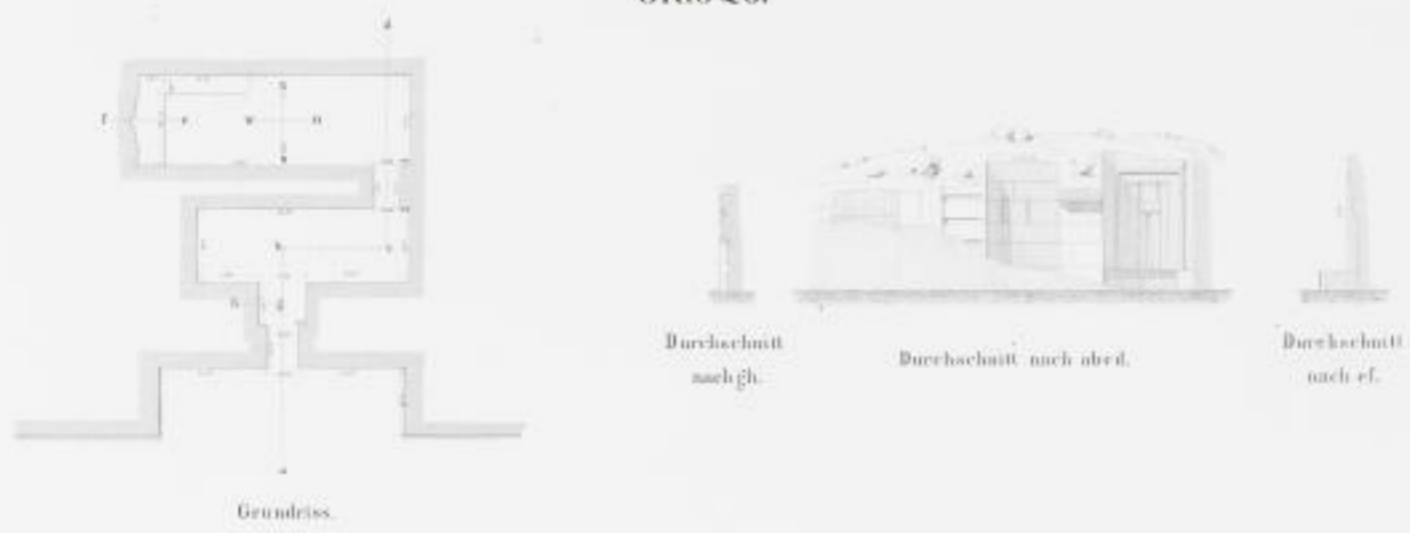
Durchschnitt nach cd.



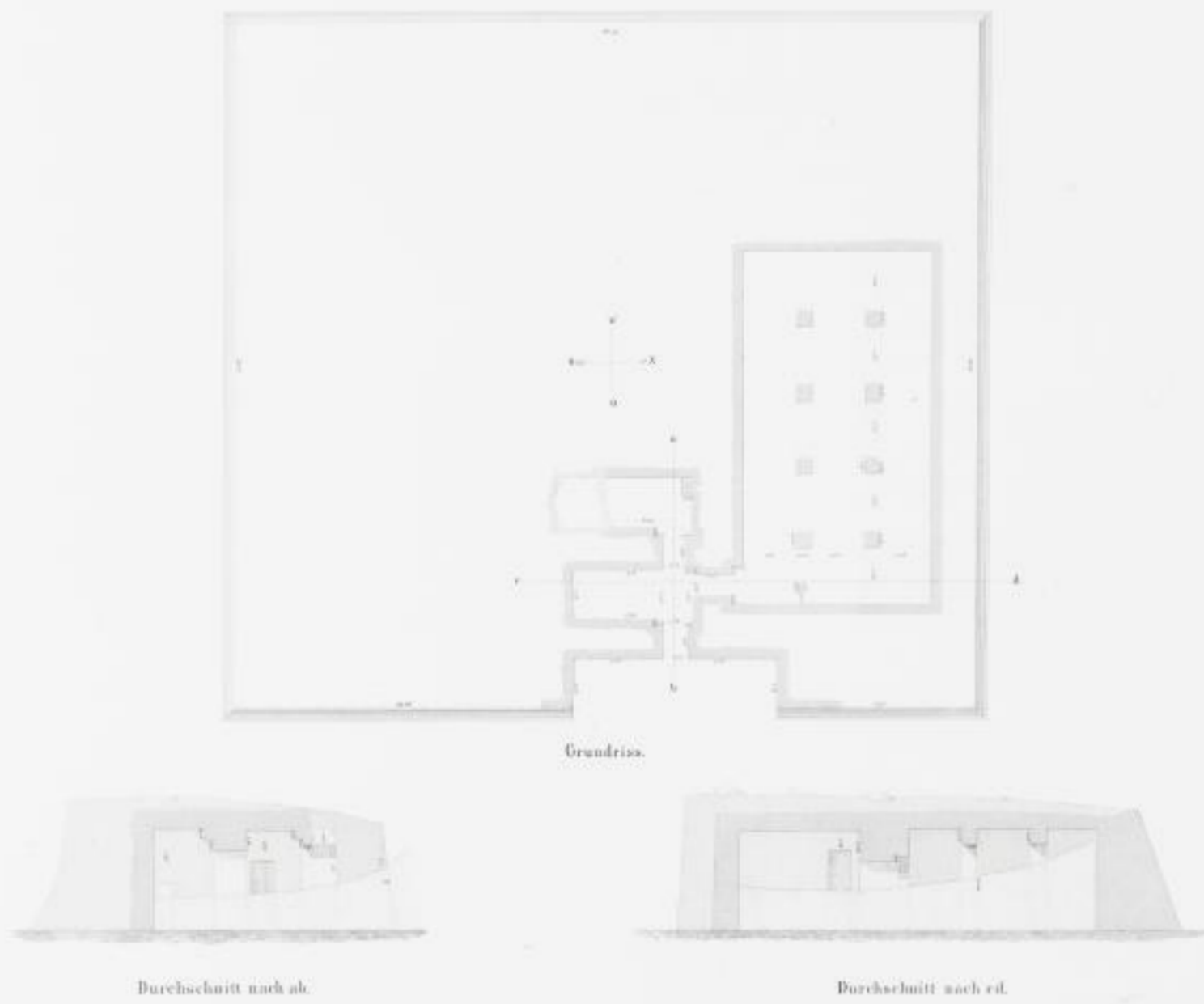
Fig. 1 und 2 Maßstab.



GISEH  
Grab 26.



Grab 27.



Grab 28.





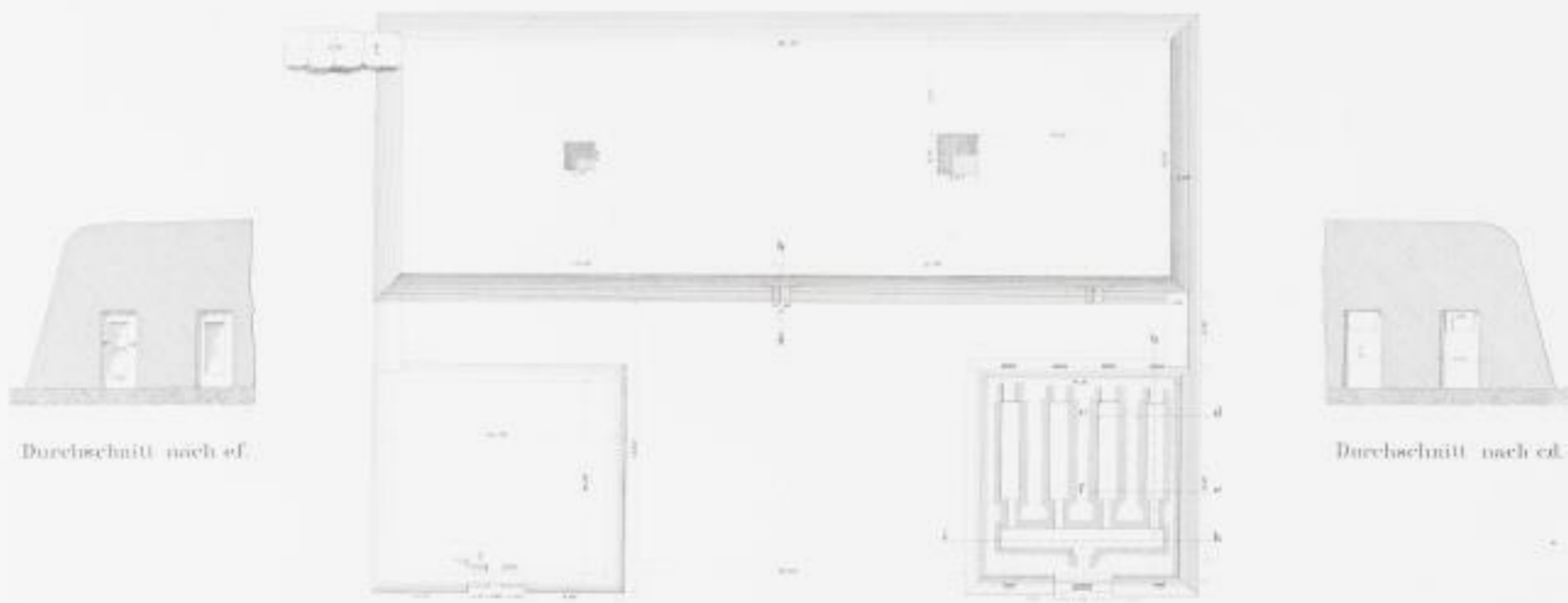


**GISEH**  
Grab 40.

Abth. I. Bl. 29.



Vorderansicht.



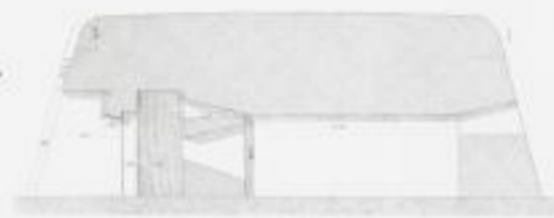
Grundriss.



Durchschnitt nach ik.



Durchschnitt nach gh.



Durchschnitt nach ab.

**Grab 51.**



Grundriss der Kammern.



Vorderansicht.



Details der hinteren Kammer.



Durchschnitt nach ab.



Obere Ansicht.

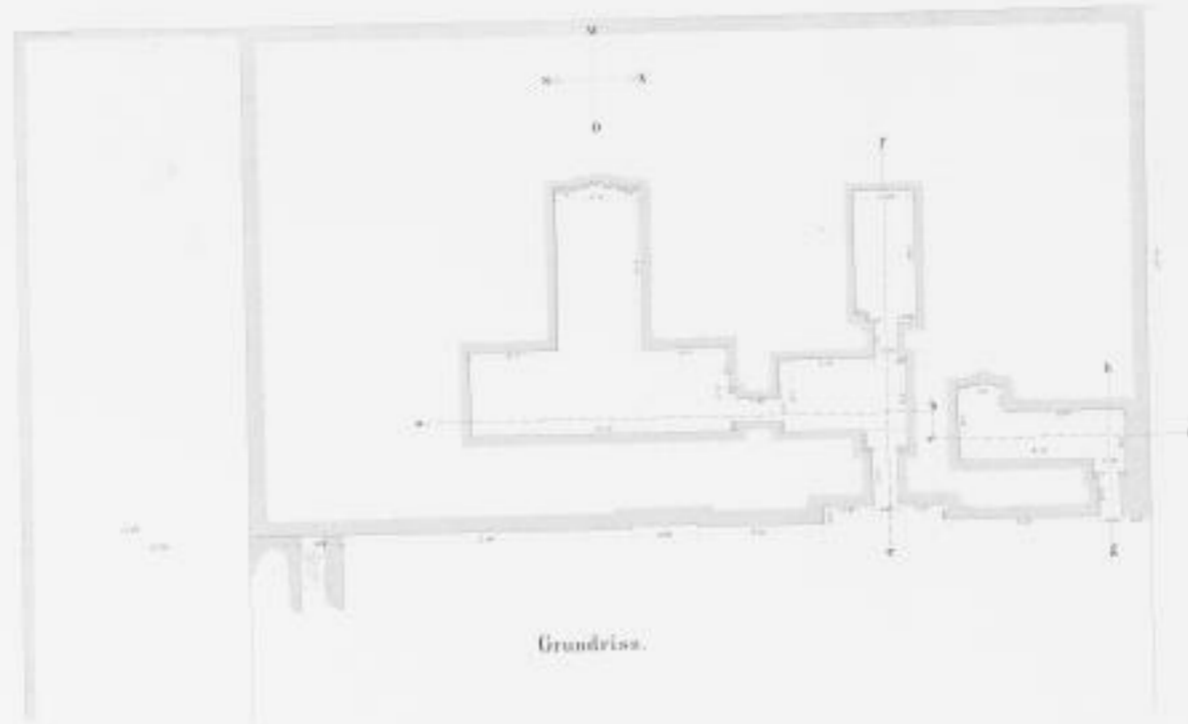


Durchschnitt nach ed.



### GISEH

Grab 53, 54.



Grundriss.



Durchschnitt nach ef.

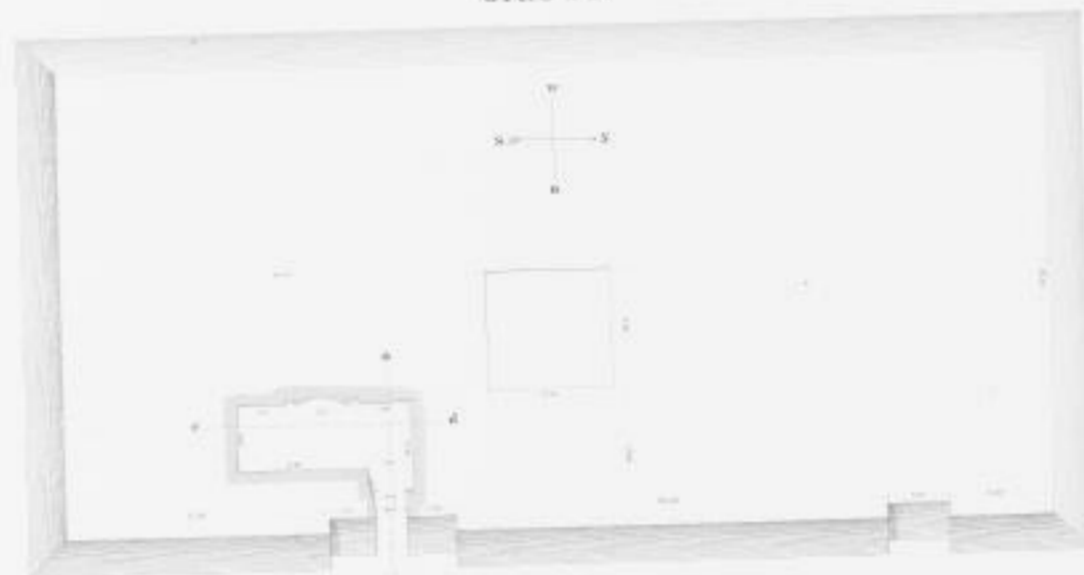


Längendurchschnitt nach abcd.

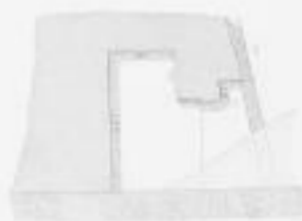


Durchschnitt nach gh.

### Grab 56.



Grundriss.



Durchschnitt nach ab.




Aufriß nach cd.




Querschnitt nach ef.




### GISEH Grab 60.



Detail d. Blumenverzierung.



Grundriss.



Ansicht u. Durchschnitt d. Blendthür.

### Grab 71.



Durchschnitt nach ab.



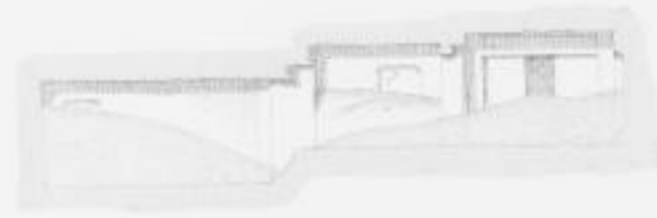
Grundriss d. Felsengrabes.



Nördliche Wand d. Kammer. A.



Durchschnitt nach cd.



Durchschnitt nach ef.


### Grab 71.



Westliche Wand d. Felsengrabes.



Durchschnitt nach ab.





GISEH  
Grab 81.



Vorderansicht.



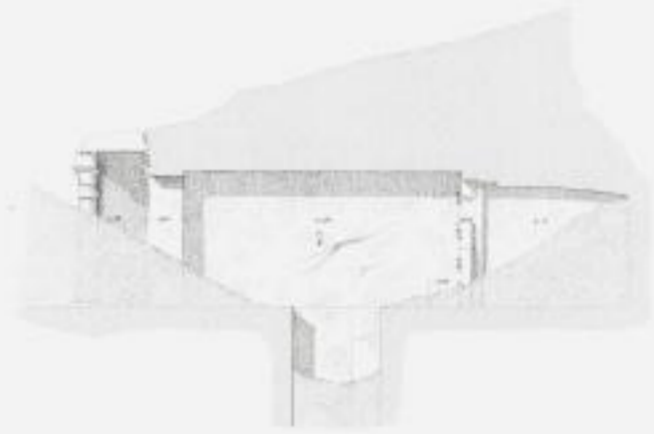
Säulenkapital.



Durchschnitt nach a b.

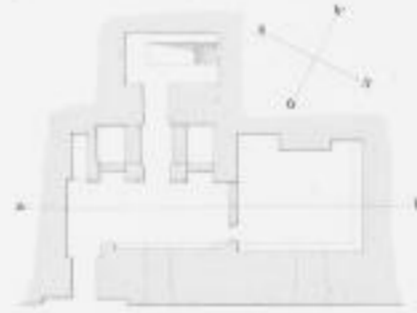


Grundriss.



Durchschnitt nach c d.

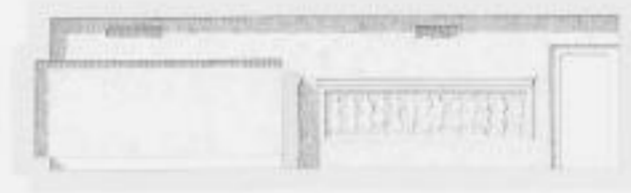
Grab 90.



Grundriss.



Durchschnitt nach ab.



Rückwand des Grabes.







GISEH  
Grab 86, 81, 88, 89.



Perspectivische Ansicht.



Sarkophagkammer des Grabes 81.

Grundriss.

Grab 81.



Längendurchschnitt.

Grab 88.



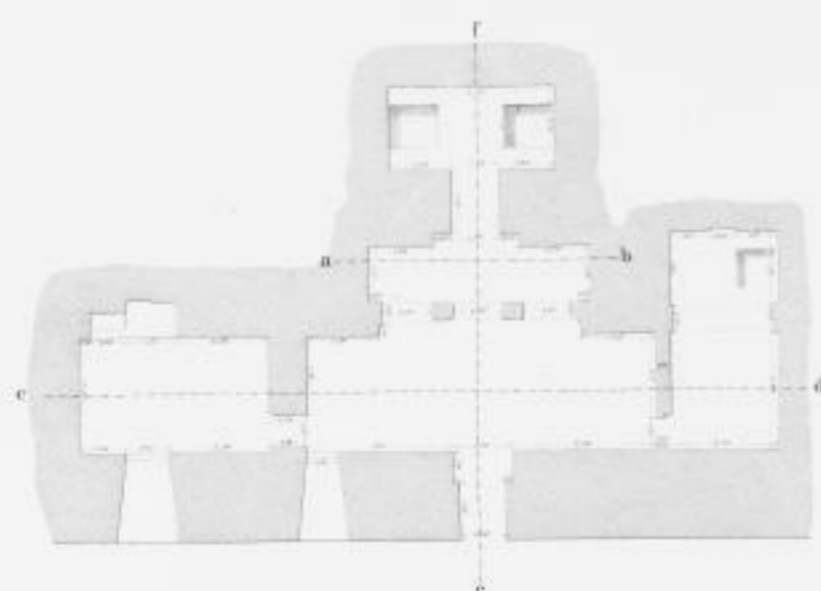
Längendurchschnitt.





### GISEH

Grab 92.




Grundriss.



Durchschnitt nach e d.

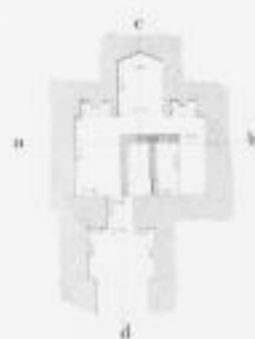


Durchschnitt nach e f.




Aufriss nach a b.

### Grab 95.



Grundriss.



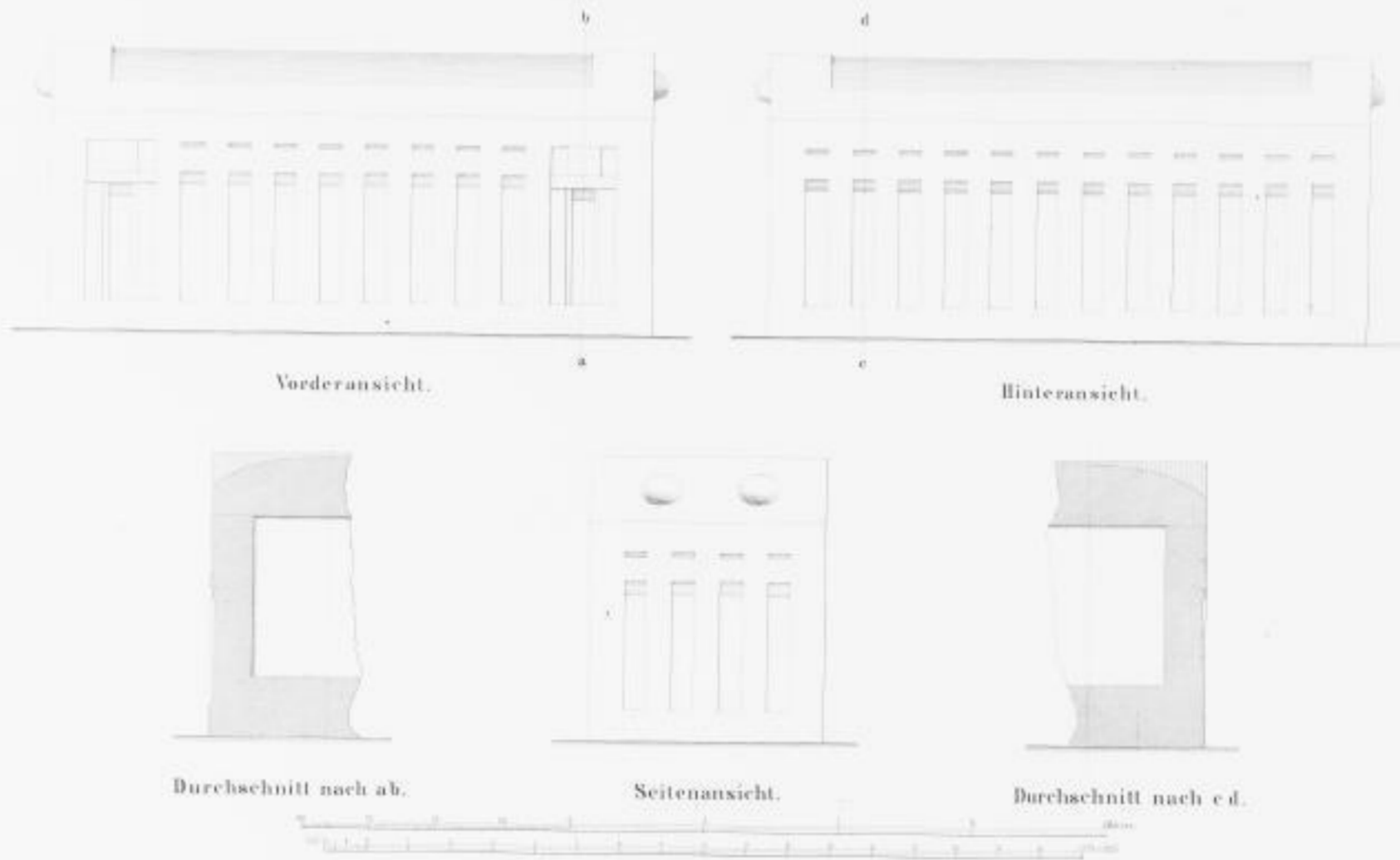
Durchschnitt nach c d.



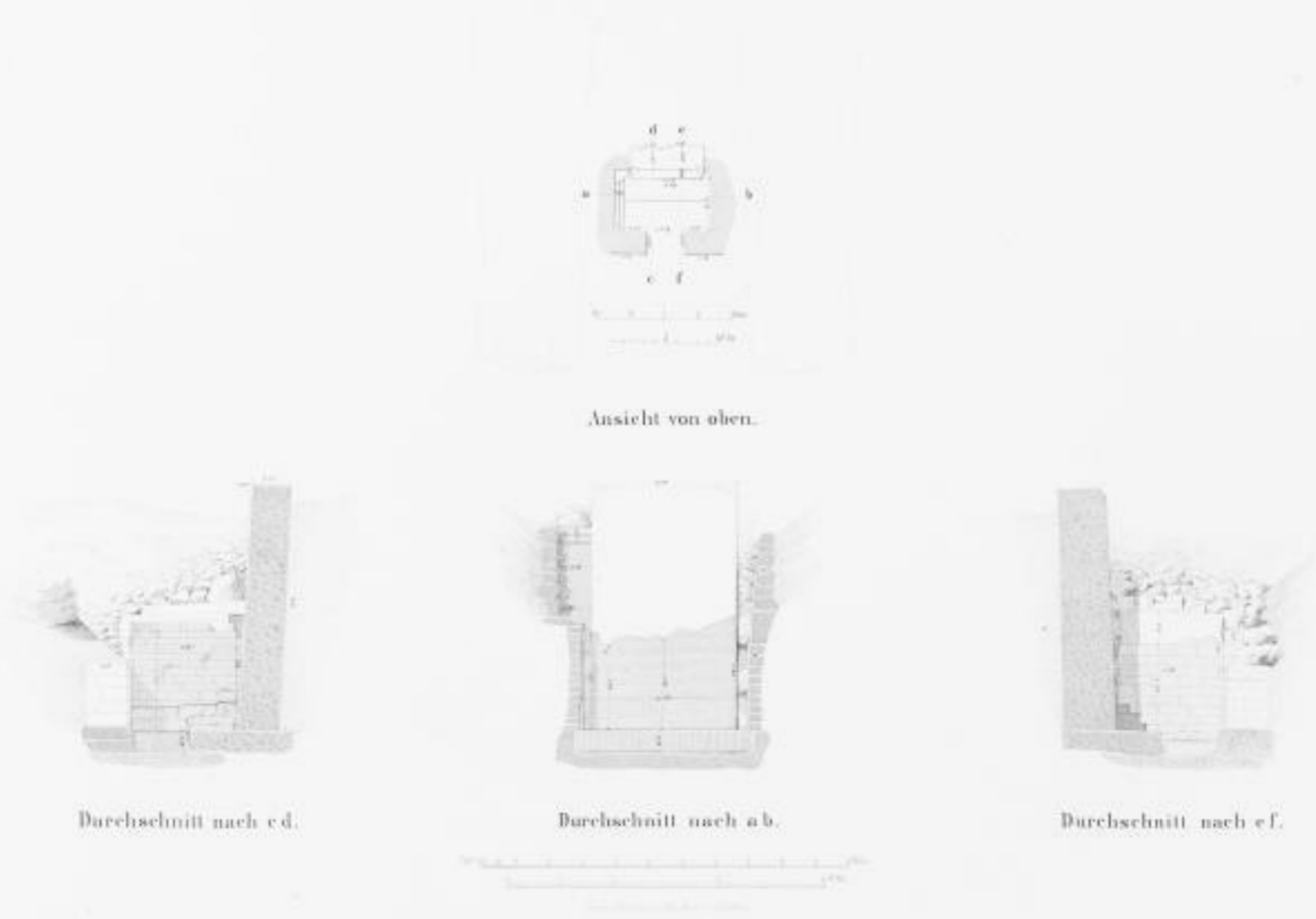
Durchschnitt nach a b.



Granit Sarkophag aus dem Grabe 98.




Granit Stele und Tempelchen zwischen den Vorderfüßen des grossen Sphinx.

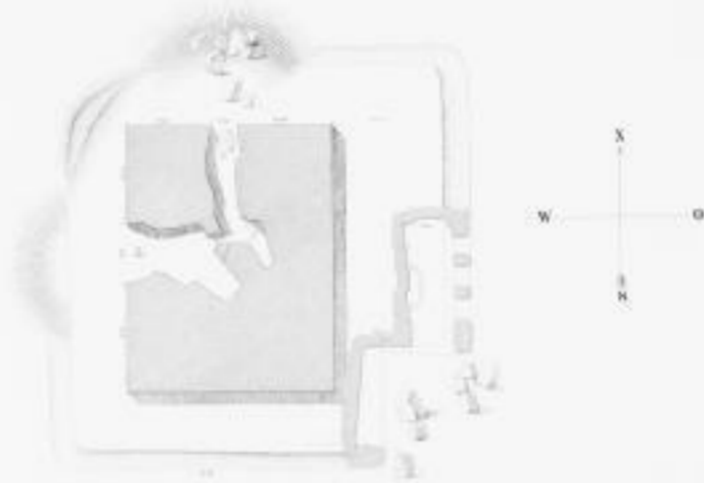




GISEH  
Fels Gebäude 99.100.



Südl. Ansicht.



Grundriss.

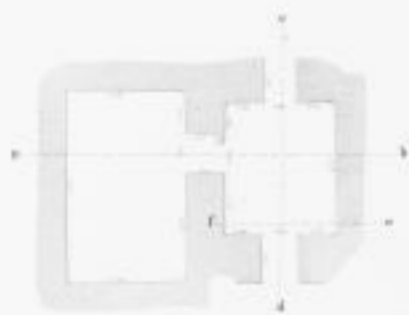
Grab 103.



Grab 104.



Grab 105.



Grundriss.



Durchschnitt nach a-b.



Durchschnitt nach c-f.



Durchschnitt nach e-d.







Pyramiden und Todtenfeld von Abusir.



Pyramiden und Todtenfeld  
von Sankhthetep III.



Pyramiden und Todtenfeld von Saqura.





Nördlichste Ziegelpyramide von Dahschur.

Südliche Gruppen der Pyramiden von Saqara.





Pyramiden und Todtenfeld von Dahschur.







SAQA B.A.



Ansicht der Stufen-Pyramide von Nordost.



SAQARA



Musfelbat el Farafra von Nordwest.



Musfelbat el Farafra von Ost.



SAQARA

Abth. I. Bl. 38.

Grab 1.




Grundriss.



Durchschnitt nach a b c d.

Grab 6.



Durchschnitt nach e d.



Grundriss.



Durchschnitt nach a b.

Grab 15.



Grundriss.



Durchschnitt nach a b.




# SAQARA

Abth. I. Bl. 39.

Grab 16.



Durchschnitt nach ab.



Grundriss.



Durchschnitt nach c d.

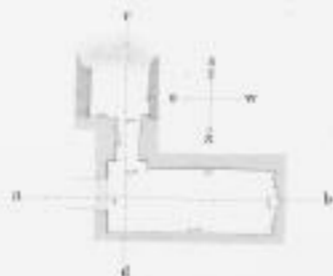


Durchschnitt nach e f g h.


Grab 17.




Durchschnitt nach c d.



Grundriss.



Durchschnitt nach a b.



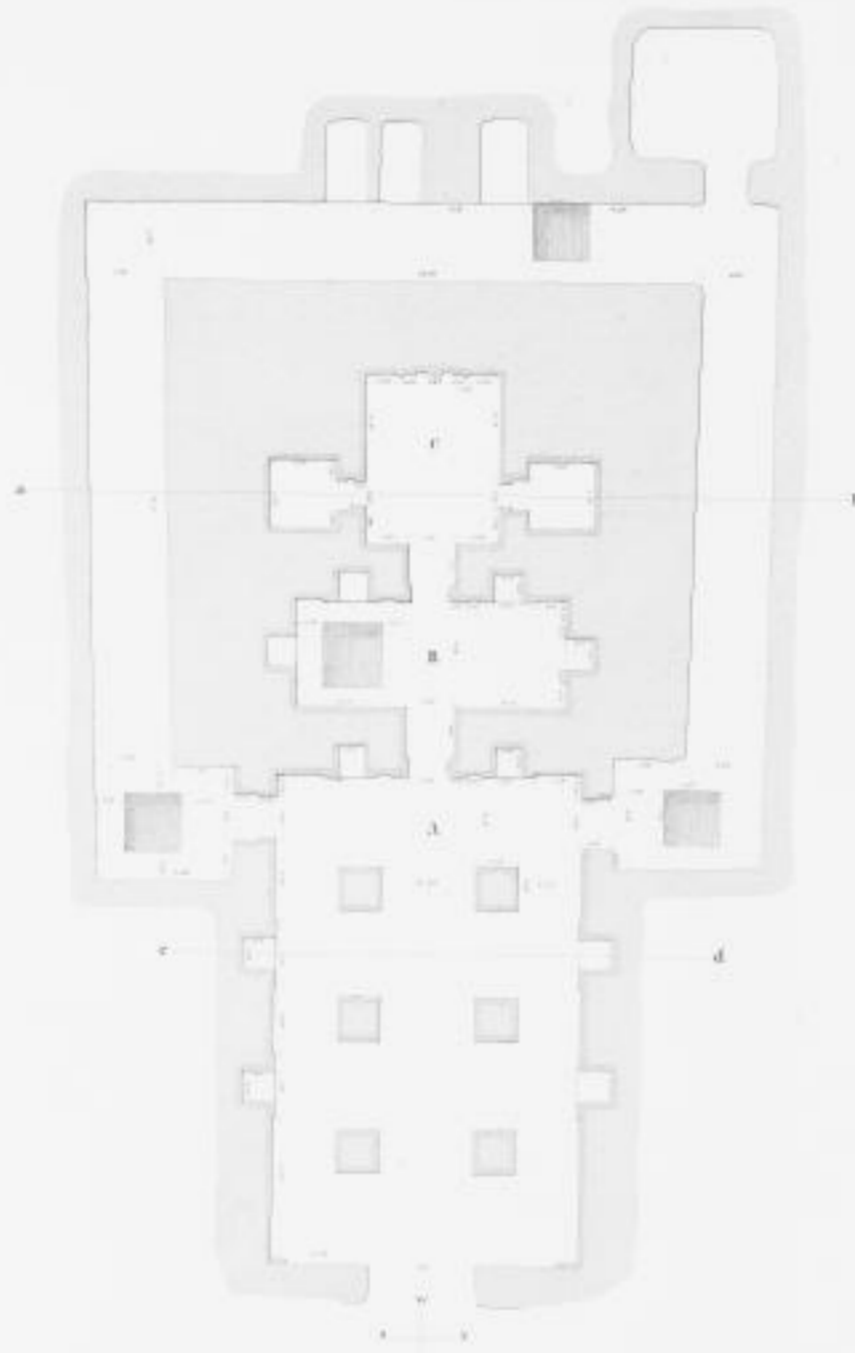




SAQARA

Grab 24.

Abth. I. Bl. 40.



Grundriss.



Durchschnitt nach c d.



Durchschnitt nach a b.



Durchschnitt nach a b.




SAQARA.

Abth. I. Bl. 41.

Grab 24.  
Decken-Verzierungen.



Decke der Kammer C.



Aus der Pfeilerhalle.



Aus der Pfeilerhalle.




Aus der Pfeilerhalle.



Süd. Theil der Pfeilerhalle.

Grab 15.  
Details der Blendthür.



Vorderansicht.



Detail A.



Detail B.



Durchschnitt nach a.b.

Grundriss.



SAQARA

Abth. I. Bl. 42

Grab 27.



Grundriss.



Durchschnitt nach a b d.

Grab 31.



Grundriss.



Durchschnitt nach a b.





Plan des Totentempels der zerstörten Niltalpyramide  
östlich von Dahschur.

vergrössert um 100  
1000 2000 3000 4000 5000 6000 7000 8000 9000 10000

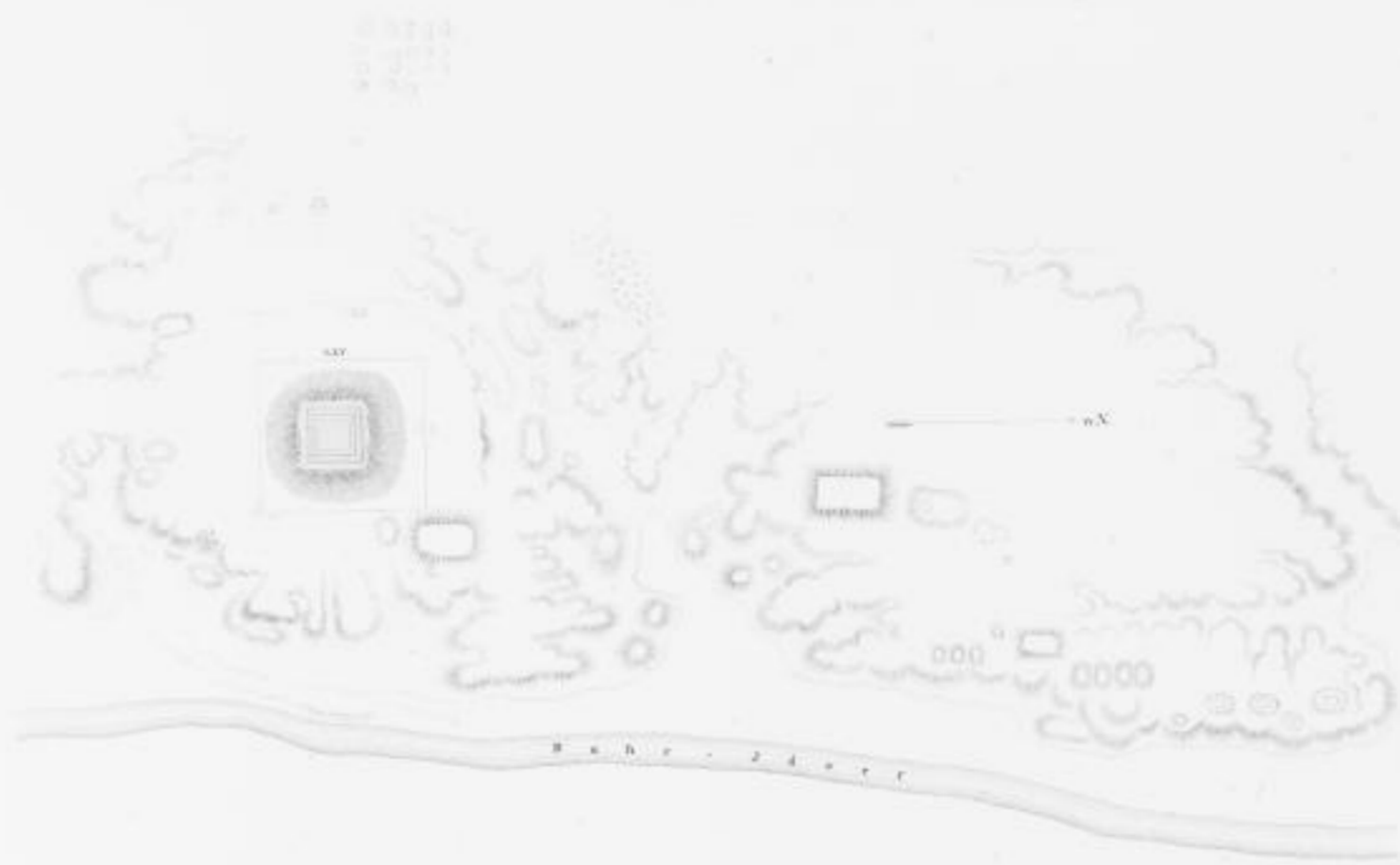


Situationsplan  
der Pyramiden-Felder bei Lischt.

vergrössert um 100  
0 1000 2000 3000 4000 5000 6000 7000 8000 9000 10000







Situationsplan  
des Pyramiden-Feldes von Meidum.

Maßstab 1:10000



Situationsplan  
des Pyramiden-Feldes bei Illahun.

Maßstab 1:10000



MEDUN



Südwestecke der Pyramide



Pyramide von Nordwest.



Situationsplan des Labyrinthes  
und seiner Pyramide.





Fig. 1. Hauptdurchschnitt des Terrains nach abwärts (Fig. 1).



Fig. 2. Längsdurchschnitt nach S. u. N.



Fig. 3. Durchschnitt des labyrinthischen Theiles der Labirinthischen Kammern nach a. 3 y. d.



Fig. 6. Durchschnitt nach b. v. l.



- Erklärung der Terrainbeschreibungen:
- 1. Kalkstein
  - 2. Sand
  - 3. Erde mit Kalkstein
  - 4. Kalkstein
  - 5. Gips
  - 6. Sand
  - 7. Kalkstein
  - 8. Sand
  - 9. Kalkstein
  - 10. Sand
  - 11. Kalkstein
  - 12. Sand
  - 13. Kalkstein
  - 14. Sand
  - 15. Kalkstein
  - 16. Sand
  - 17. Kalkstein
  - 18. Sand
  - 19. Kalkstein
  - 20. Sand
  - 21. Kalkstein
  - 22. Sand
  - 23. Kalkstein
  - 24. Sand
  - 25. Kalkstein
  - 26. Sand
  - 27. Kalkstein
  - 28. Sand
  - 29. Kalkstein
  - 30. Sand
  - 31. Kalkstein
  - 32. Sand
  - 33. Kalkstein
  - 34. Sand
  - 35. Kalkstein
  - 36. Sand
  - 37. Kalkstein
  - 38. Sand
  - 39. Kalkstein
  - 40. Sand
  - 41. Kalkstein
  - 42. Sand
  - 43. Kalkstein
  - 44. Sand
  - 45. Kalkstein
  - 46. Sand
  - 47. Kalkstein
  - 48. Sand
  - 49. Kalkstein
  - 50. Sand
  - 51. Kalkstein
  - 52. Sand
  - 53. Kalkstein
  - 54. Sand
  - 55. Kalkstein
  - 56. Sand
  - 57. Kalkstein
  - 58. Sand
  - 59. Kalkstein
  - 60. Sand
  - 61. Kalkstein
  - 62. Sand
  - 63. Kalkstein
  - 64. Sand
  - 65. Kalkstein
  - 66. Sand
  - 67. Kalkstein
  - 68. Sand
  - 69. Kalkstein
  - 70. Sand
  - 71. Kalkstein
  - 72. Sand
  - 73. Kalkstein
  - 74. Sand
  - 75. Kalkstein
  - 76. Sand
  - 77. Kalkstein
  - 78. Sand
  - 79. Kalkstein
  - 80. Sand
  - 81. Kalkstein
  - 82. Sand
  - 83. Kalkstein
  - 84. Sand
  - 85. Kalkstein
  - 86. Sand
  - 87. Kalkstein
  - 88. Sand
  - 89. Kalkstein
  - 90. Sand
  - 91. Kalkstein
  - 92. Sand
  - 93. Kalkstein
  - 94. Sand
  - 95. Kalkstein
  - 96. Sand
  - 97. Kalkstein
  - 98. Sand
  - 99. Kalkstein
  - 100. Sand

Fig. 5.



Durchschnitt der Pyramidenkammer nach w. u. s.

Fig. 7.



Durchschnitt der Ausgrabung hinter der Pyramidenkammer nach n. u. v.

Fig. 3.



Durchschnitt der massiven Fundamentkammern nach k. u. p.

Fig. 3.

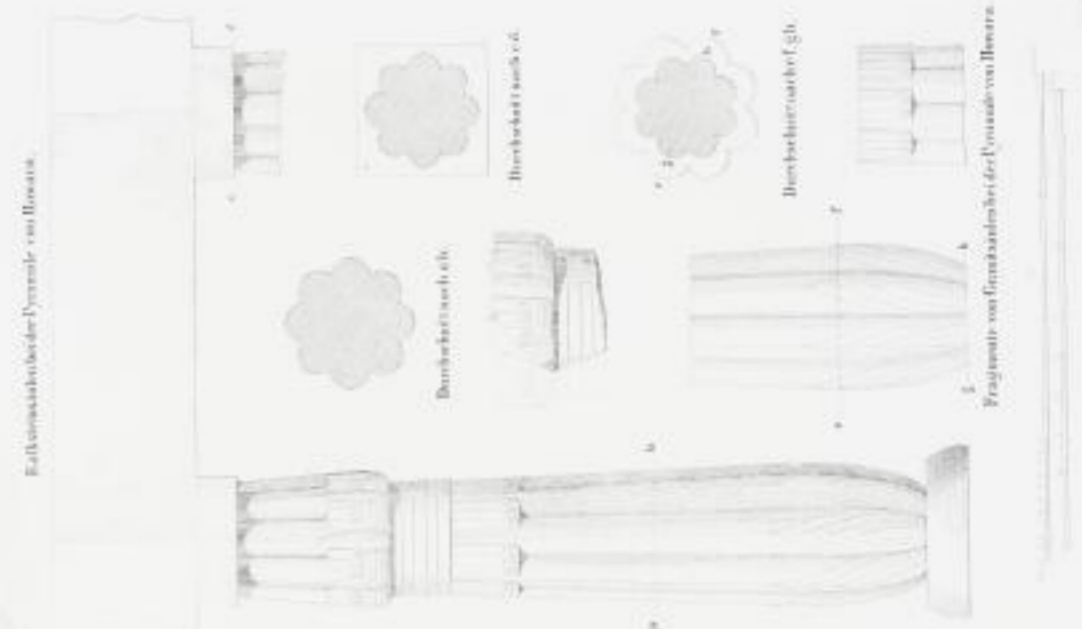


Querschnitt nach s. t.

Fig. 5.



Querschnitt nach n. v.



Situationsplan von dem Indiensfelde bei Bovera und dem Labyrinth.







P. A. C. C. M.



Abb. I. Bl. 4B.

Ansicht des Labyrinthes und seiner Pyramide.





nach Südost.



nach West.





Pyramide von Illahun.



Steinbrüche von Tira.


*[Faint, illegible text, possibly bleed-through from the reverse side of the page]*

PLAN

der pyramidalen Unterbauten von Biahmu.



Grundriss.



Aufriß.

Tempel von Kasr Kerim.



Grundriss des untern Stocks.

Grundriss des obern Stocks.

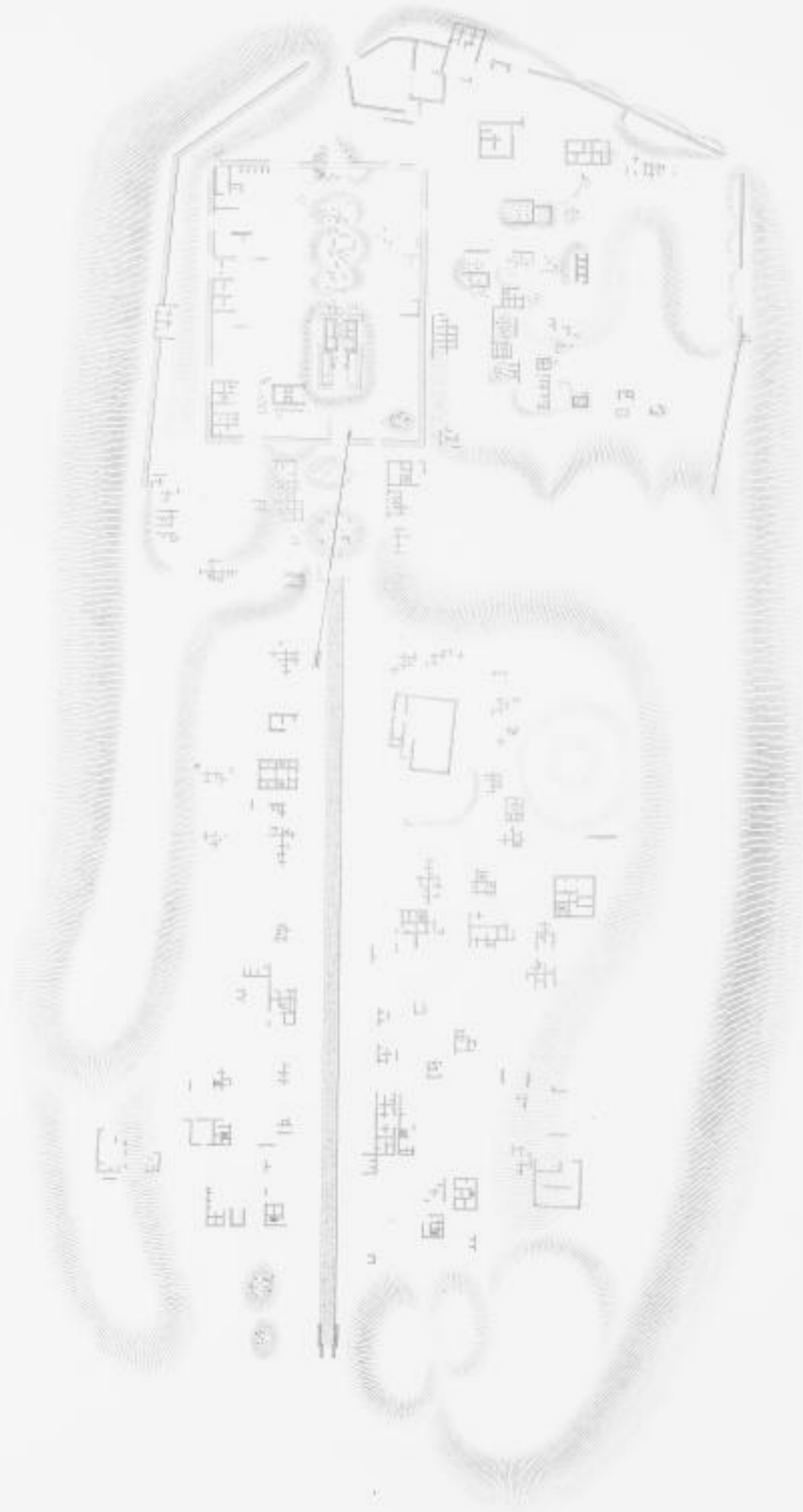


Durchschnitt nach a b.





Situationsplan  
der Ruinen von Diméh  
im Faiûm.







Baureste bei Biahmû.



Tempel von Kusr Kerûn.

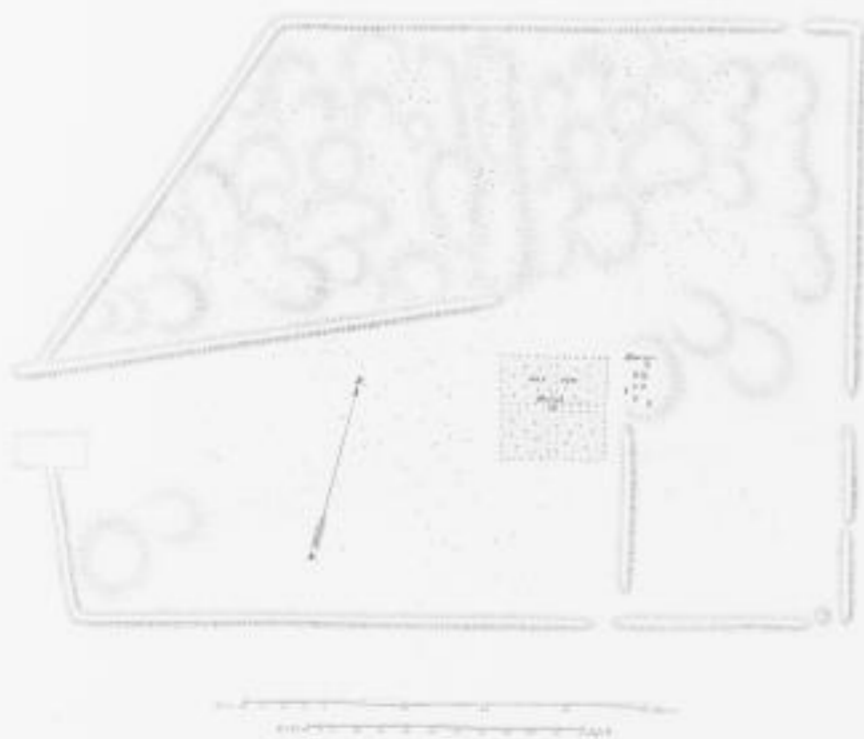


Situationsplan der Ruinen  
 von  
 SAÏS. (Sä-el-hager.)

Abth. I. Bl. 55.



Situationsplan der Ruinen  
 von  
 HELIOPOLIS.



Situationsplan der Ruinen  
 von  
 TANIS. (San.)






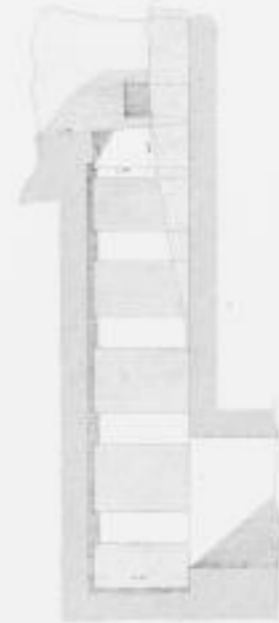
Grundriss der Gräberreihe bei Sauiet el Meitin.



Grab I.




Grundriss.



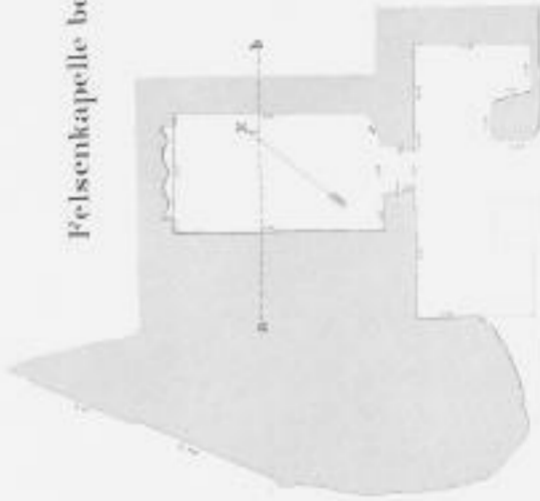
Durchschnitt nach a b.



Pfeilerdetail.  
nach Abb. 1.



Pfeilerdetail.  
nach Abb. 2.



Felsenkapelle bei Surariel.

Grundriss.



Durchschnitt nach a b.







Situationsplan  
 der Felsengräber von Beuilassant.



Abth. I. Bl. 53.

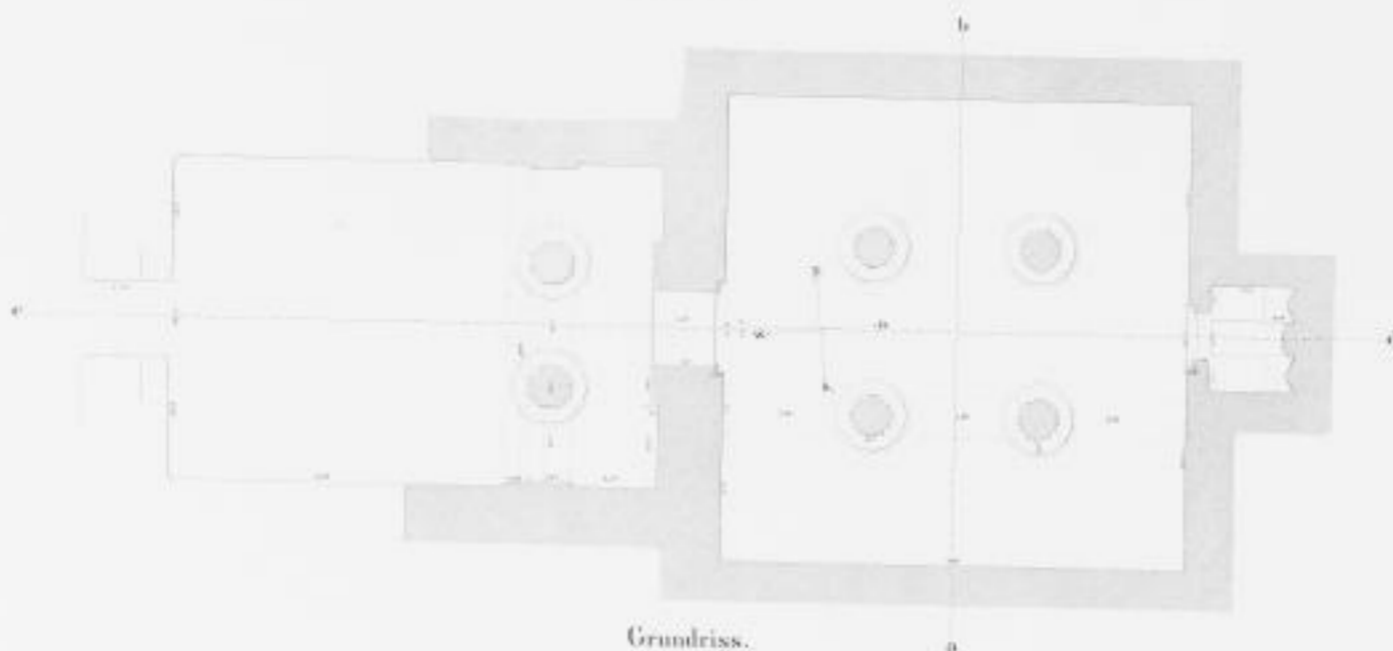
Archiv der Provinzverwaltung  
 Bonn



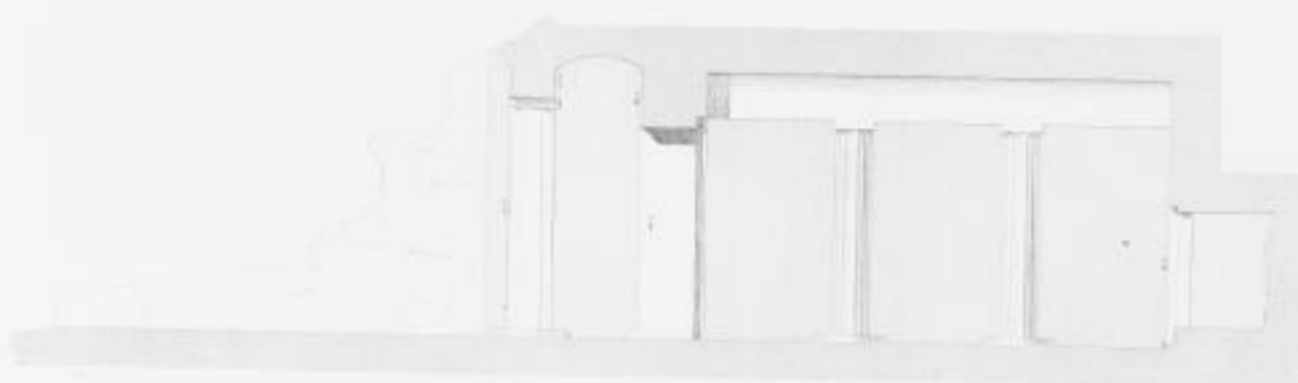
BENILASSAN.

Abth. I. Bl. 59.


Grab I.



Grundriss.



Durchschnitt nach c d.



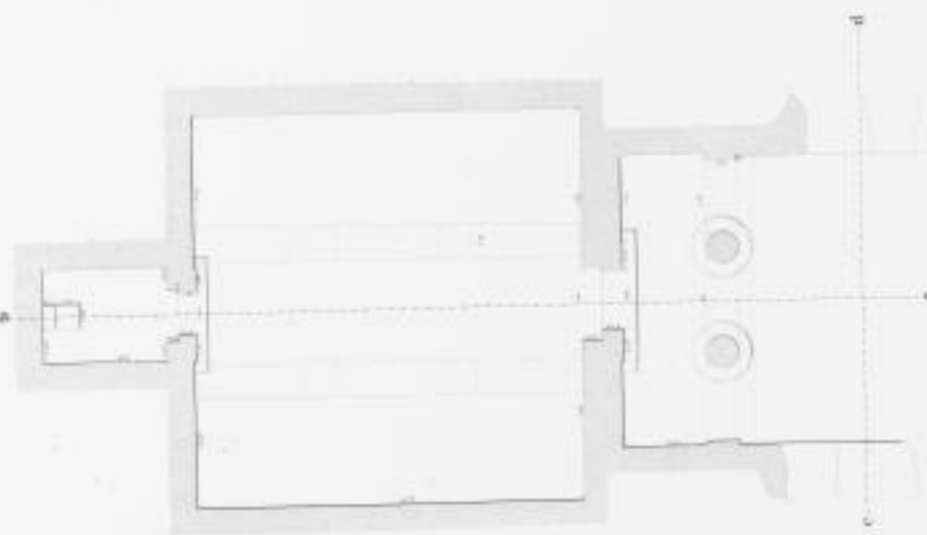
Durchschnitt nach a b.





BENIHASSAN.

Grab 2.



Grundriss.



Vorderansicht nach c d.




Längendurchschnitt nach a b.



Stützsäule

Grab 7.



Grundriss.



Durchschnitt nach a b.



Saithinischelchett unterhalb des Basides



Querschnitt des Kapitells











Specialplan der Ruinen

von

EL AMARNA.

Maaßstab.









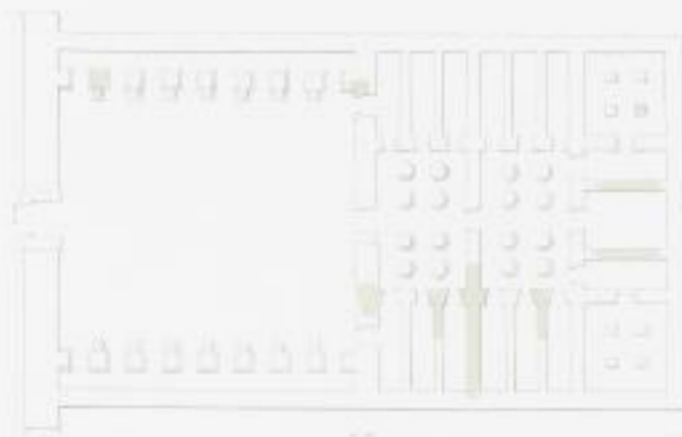
Berscheh.



Chenoboskion.



Abydos.



Dendera.



Südwestlicher Tempel.



Nordwestlicher Tempel.



Südpapyruskapitel der Vorhalle.



Mittlere Treppenetage.



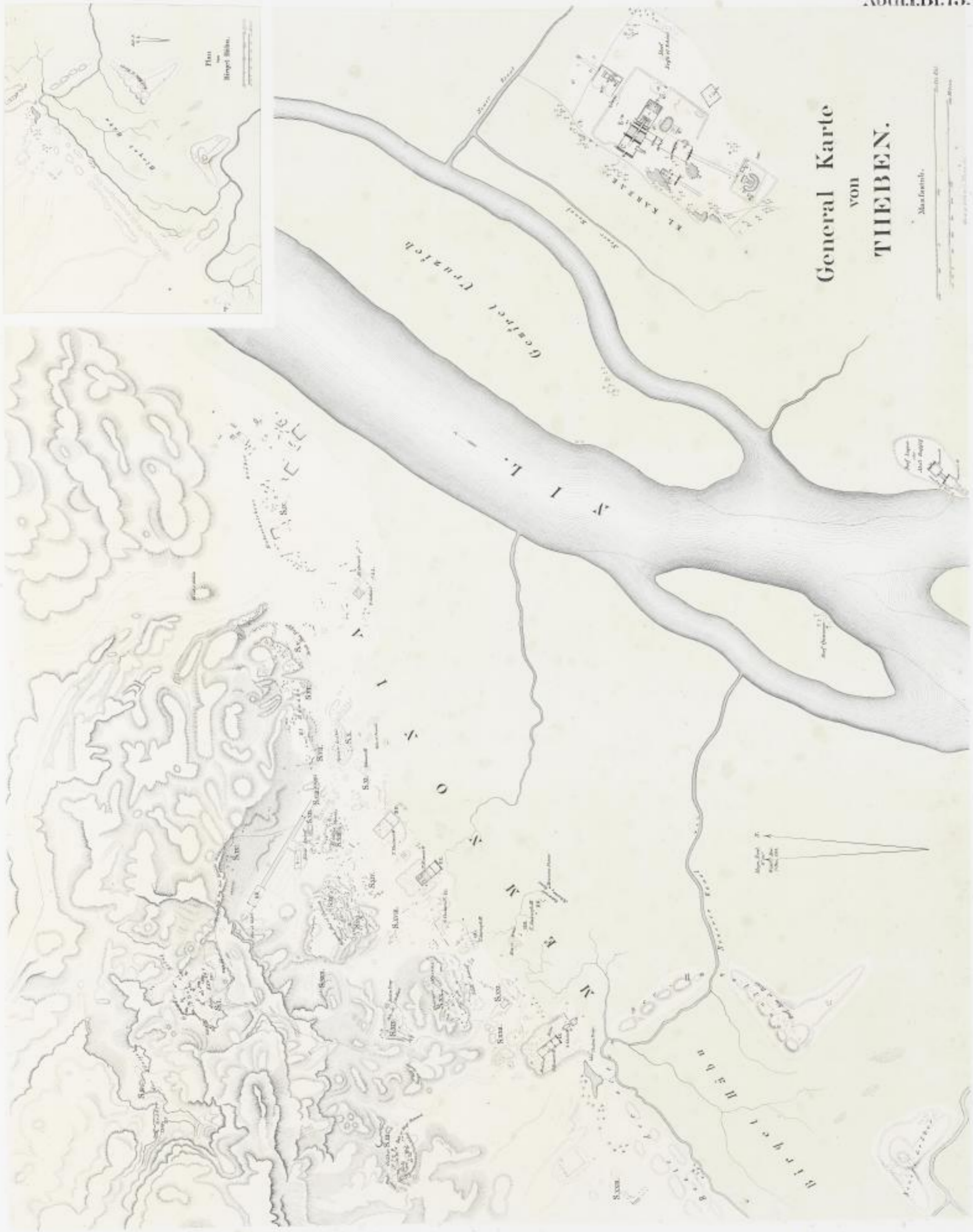
Dach-Etage des grossen Tempels.



Grosser Tempel.











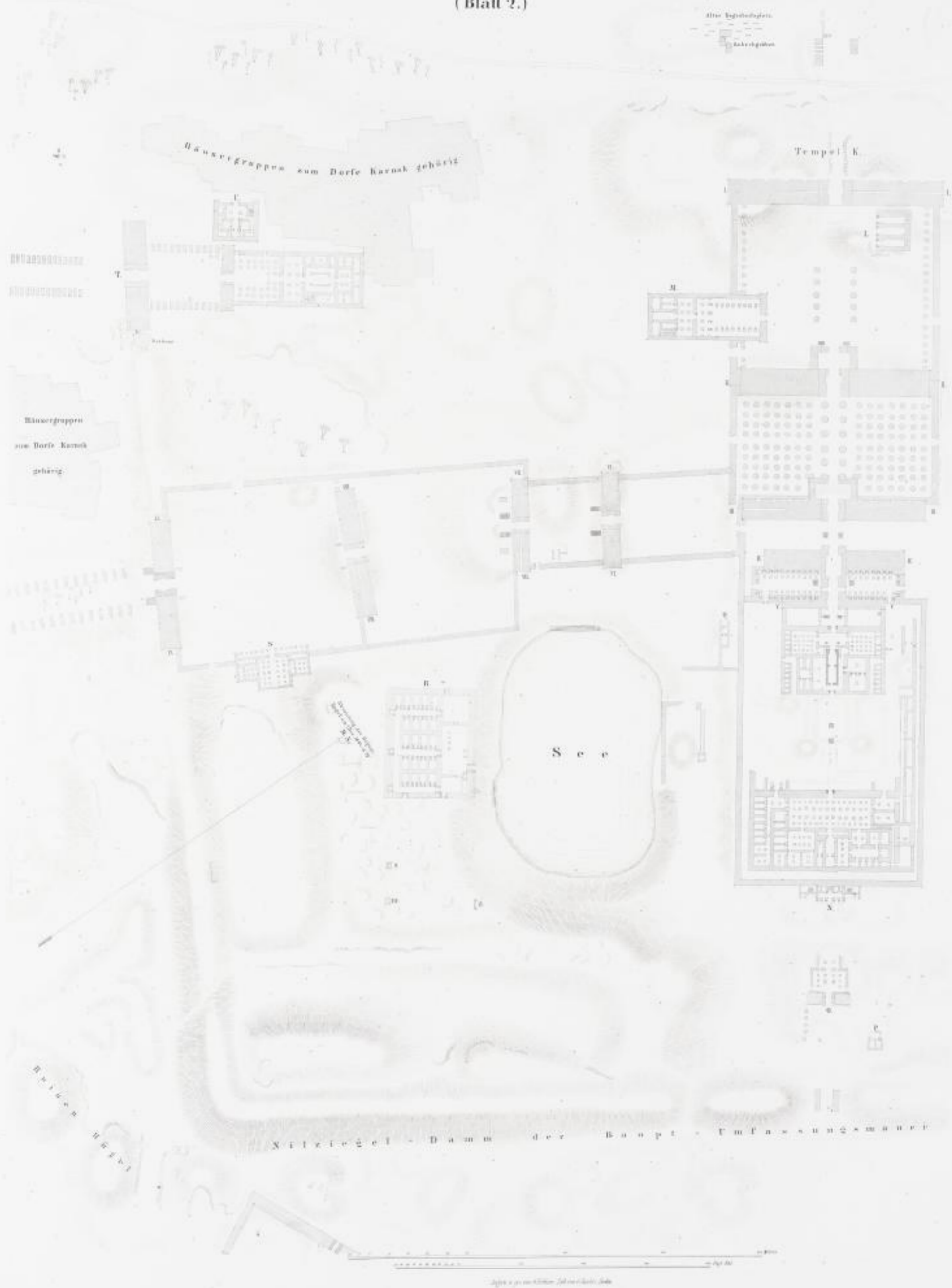
Situations-Plan der Ruinen von Karnak.  
(Blatt I.)





Situations-Plan der Ruinen von Karnak.  
(Blatt 2.)

Abth. I. Bl. 75.

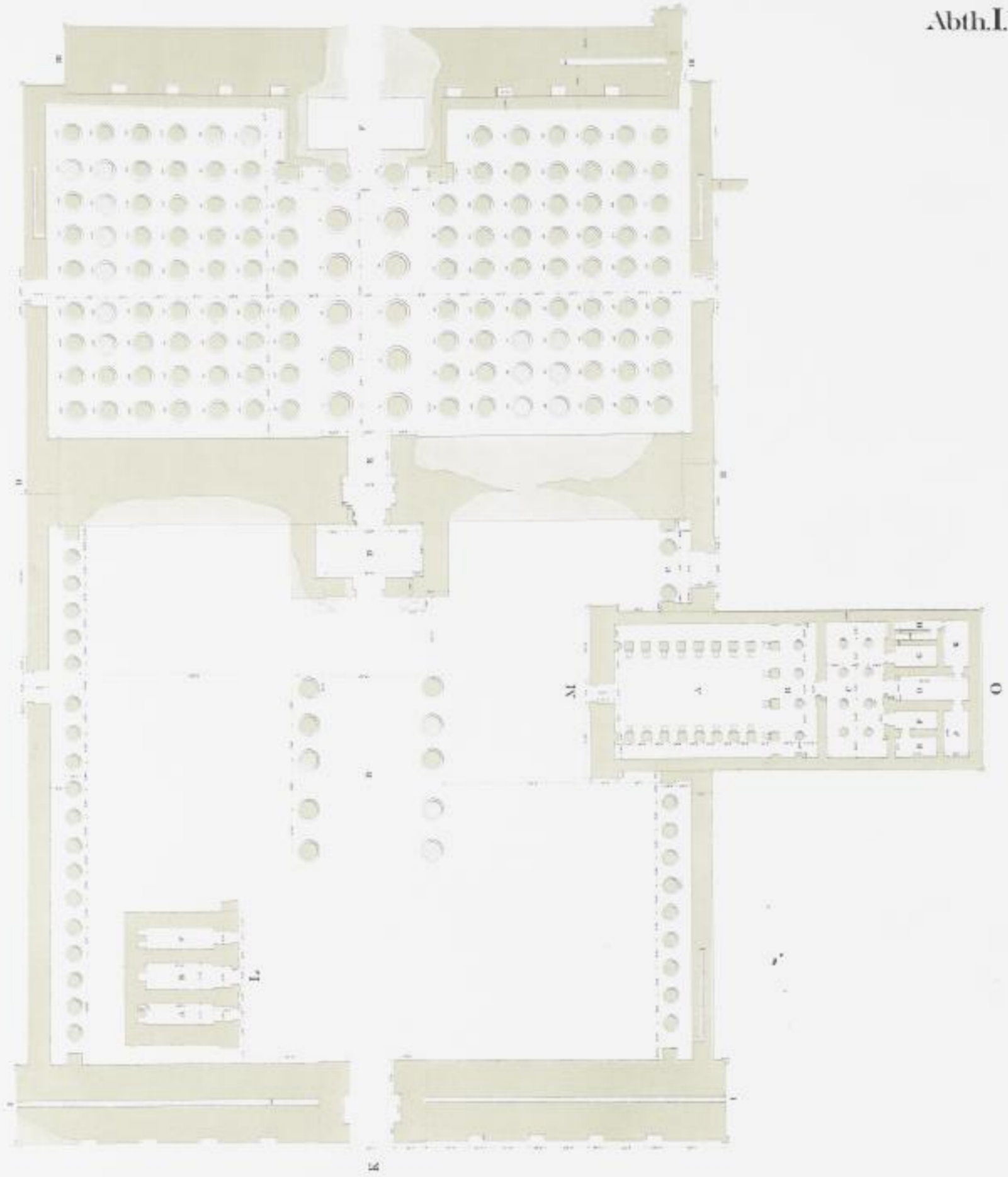








**THEBEN.**  
Großer Tempel von Karnak.  
Blatt I.

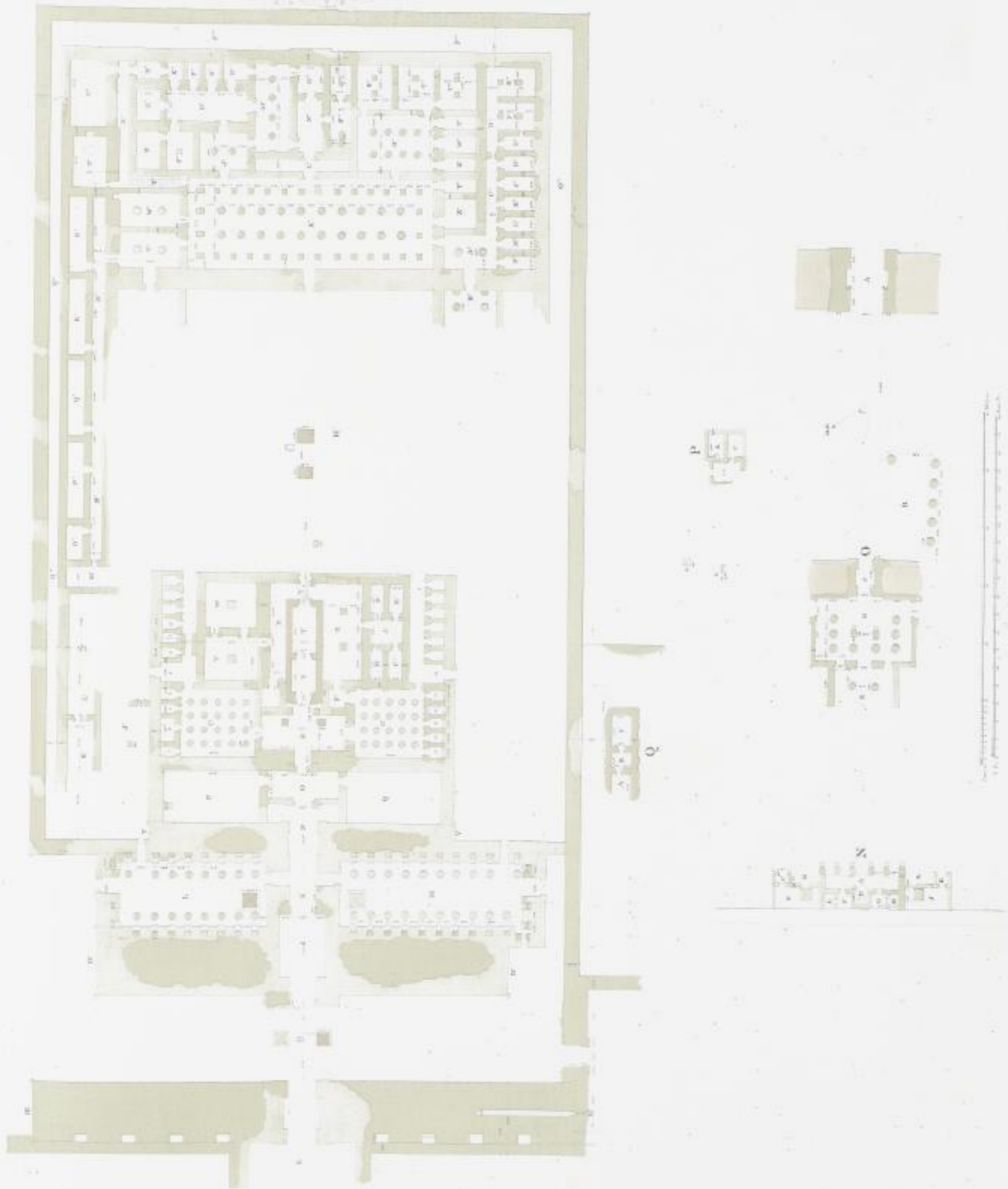


1:100  
Agyptisches Museum, Berlin





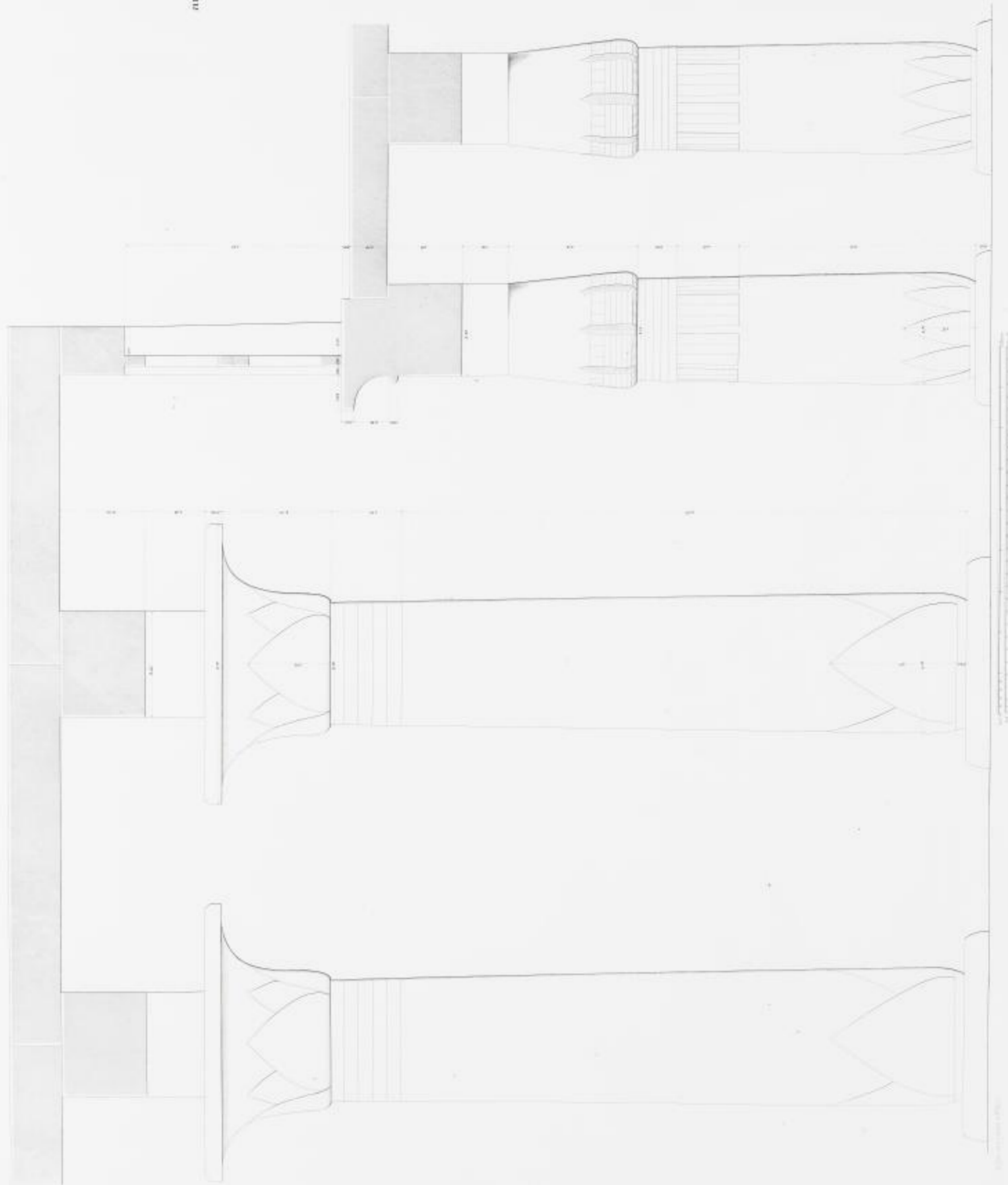
**THEBEN.**  
Grofser Tempel von Karnak.  
Blatt II.





**THEBEN.**

Querschnitt des mittleren Theiles der großen Säulenhalle von Karnak.



Granitpfeiler  
aus dem grossen Tempel  
von Karnak.









**THIEBEN.**

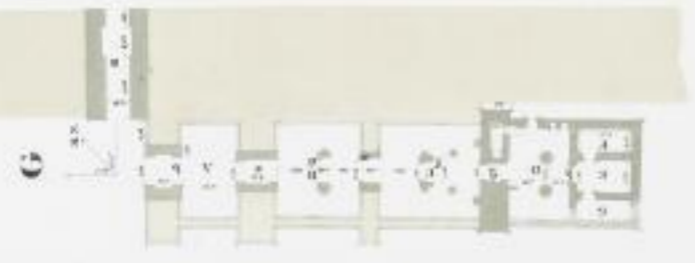
Grundrisse der Tempel von Karnak.

Kleiner nördl. Plol. Tempel, außerhalb der Umwallung.



**G. H. J.**

Kleinere Tempel innerhalb der Umwallung nördlich vom großen Tempel.



Kleiner nördlicher Tempel mit seinen Umgebungen.



Kleiner östlicher Tempel.

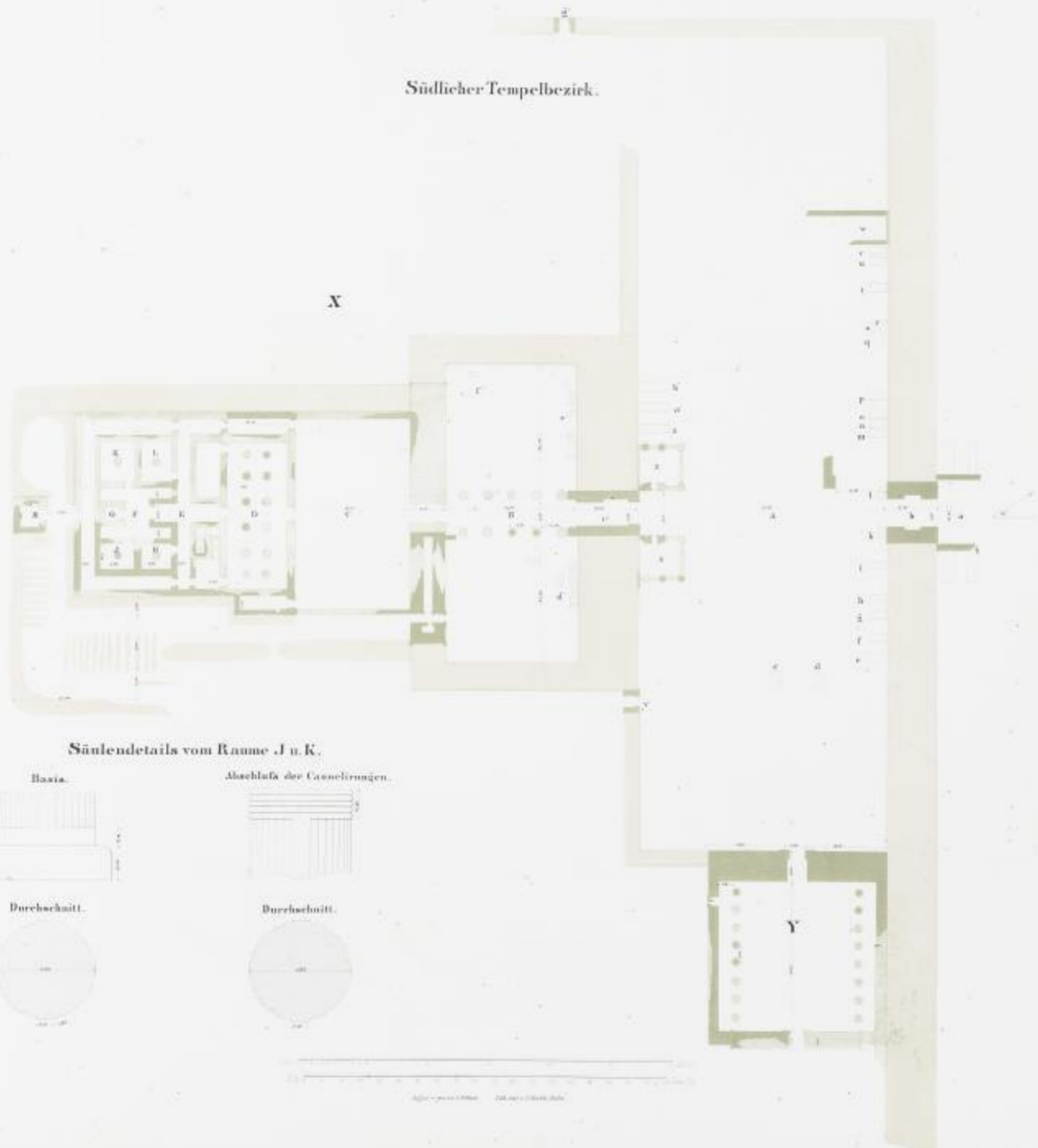
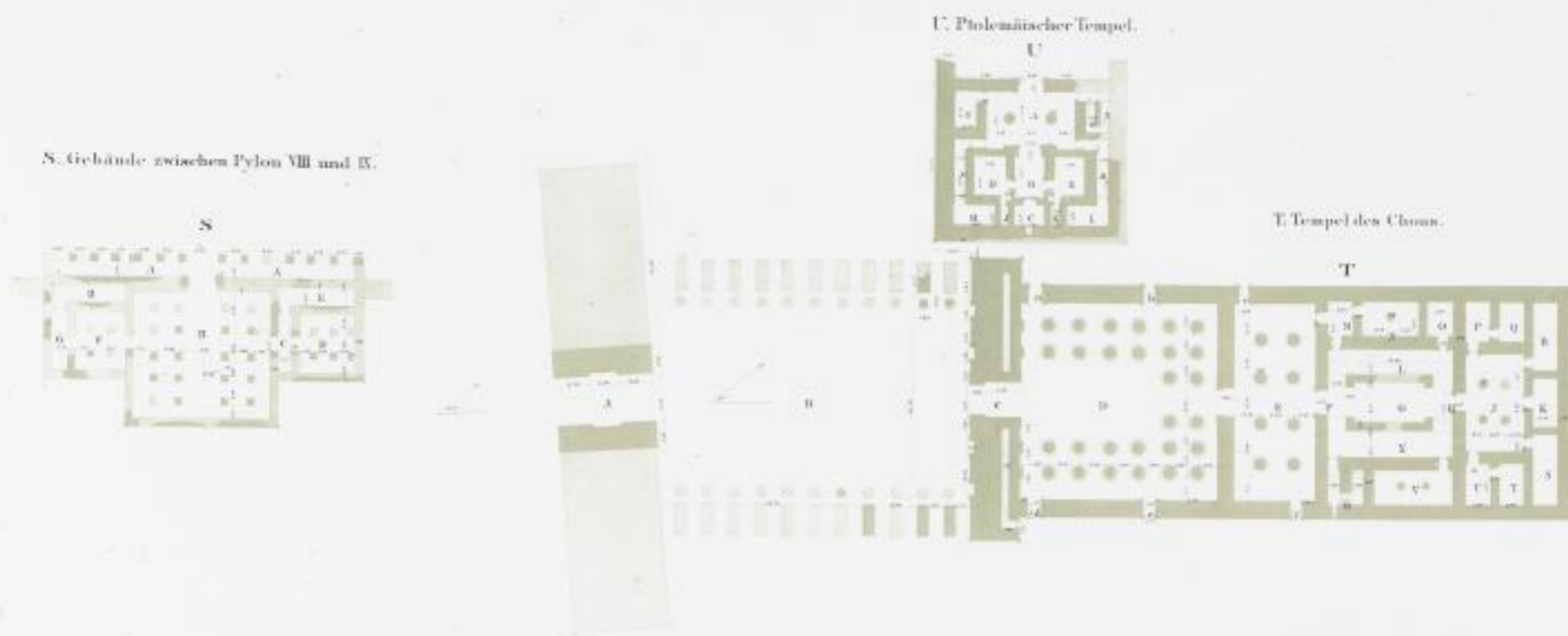







THEBEN.  
Grundrisse der Tempel von Karnak.


Abth. I. Bl. 83.




Säulendetails vom Raume J u. K.



1:1000



THEBEN.  
Grundriss des Tempels von Luqsor.



Messstab.



1 : 1000



**THEBEN.**  
MEMNONIA.  
Grundriß des Tempels Sethos I.

AA.



Durchschnitt nach der Linie a b.



Abth. I. Bl. 86.



THEBEN.  
MEMNONIA.  
Tuthmosis Tempel von Dêr el bahri.

Abth. I. Bl. 87.



Durchschnitt nach a. b.



Durchschnitt nach der Linie c. d.




0 bis 100 0 bis 200



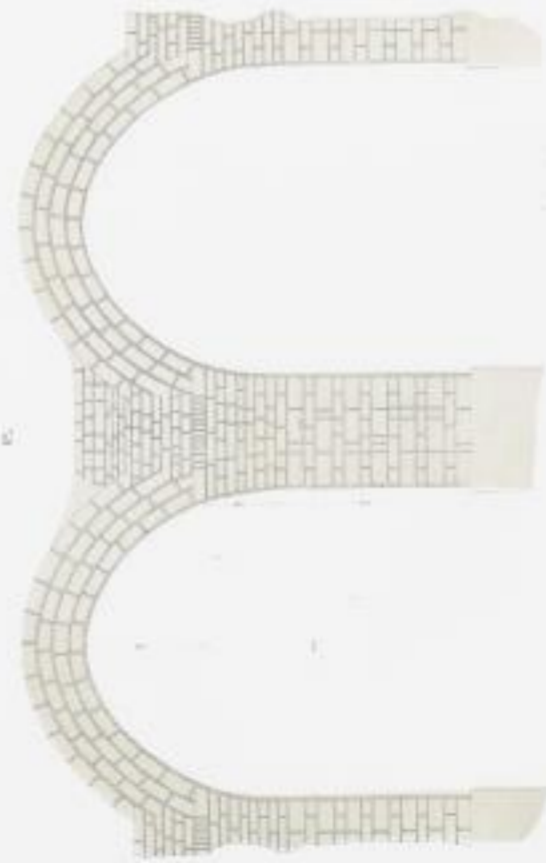


**THEBEN.**  
MEMNONIA.

Grundriß des Tempels Ramses II.




Querschnitt der Ziegelgewölbe.



Maßstab von 1:1000

h.



Maßstab von 1:1000

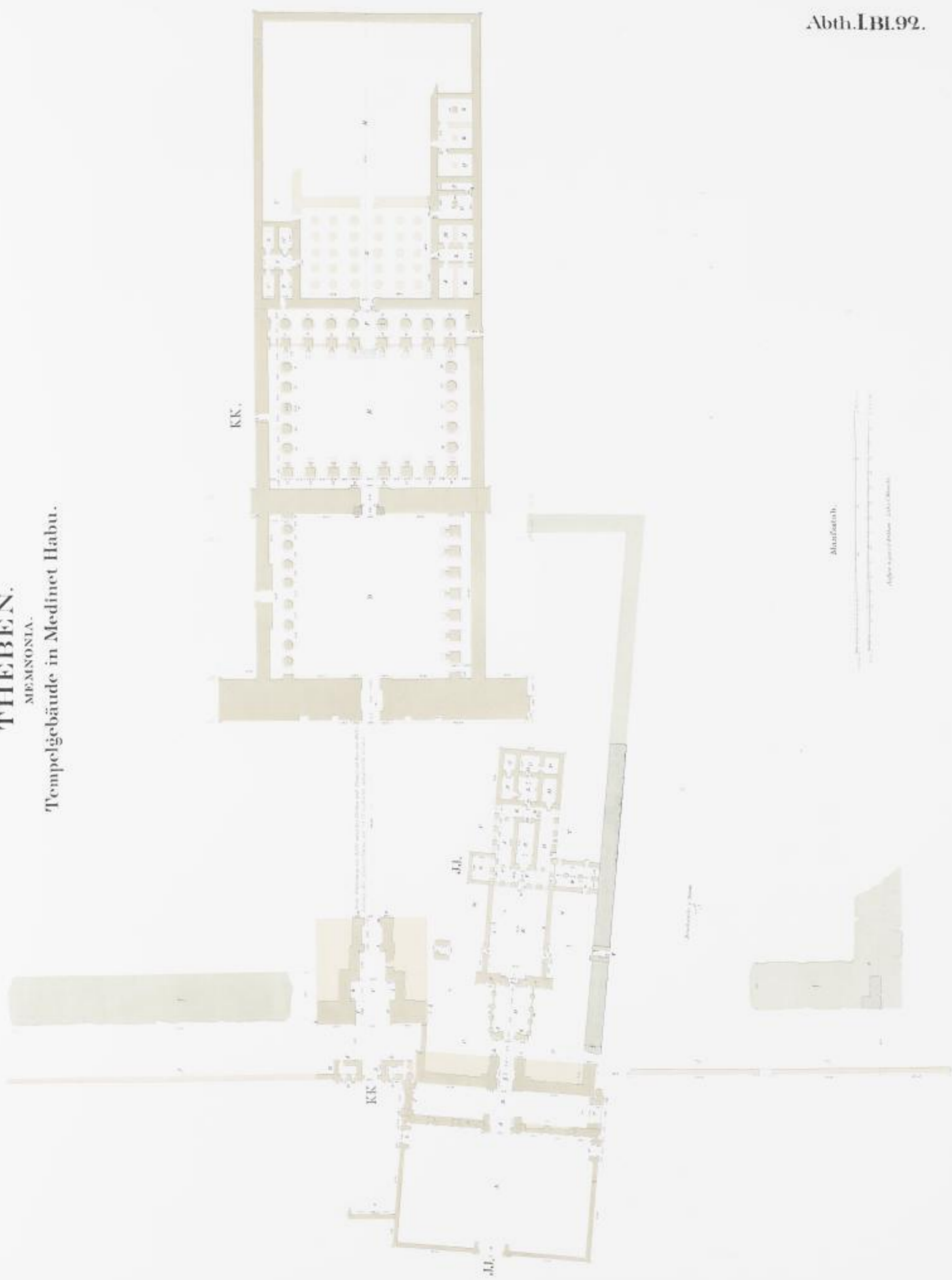
Längsdurchschnitt der Ziegelgewölbe.



Maßstab von 1:1000



**THEBEN.**  
MEMNONIA.  
Tempelgebäude in Medinet Habu.






Grundrisse zum Vorbau des großen Tempels von Medinet Habu. (KK)



M.M.  
Tempel am südlichen Ende des Sees.



M.M.  
Durchschnitt nach der Linie n.f.



L.L.  
Tempel am nördlichen Ende des Sees.




Maßstab des Grundrisses.

Maßstab des Durchschnitts.

Abtheilung des Sees





Detaillierte Vorderansicht des Thores.



General Ansicht des Pylons.



Grundriß des Pylons.



Querschnitt.

Kleines Pyramidalgebäude unweit des oberen Pylons.



Grundriß des unteren Theils.



Grundriß des oberen Theils.



Vorderansicht.



Querschnitt nach a-b.



Querschnitt nach c-d.

Nilziegel Pyramiden bei Qurna.

Pyramide A.



Grundriß und Kammerquerschnitt.



Uebersicht.



Querschnitt nach a-b.



Querschnitt nach c-d.

Pyramide B.



Querschnitt nach a-b.



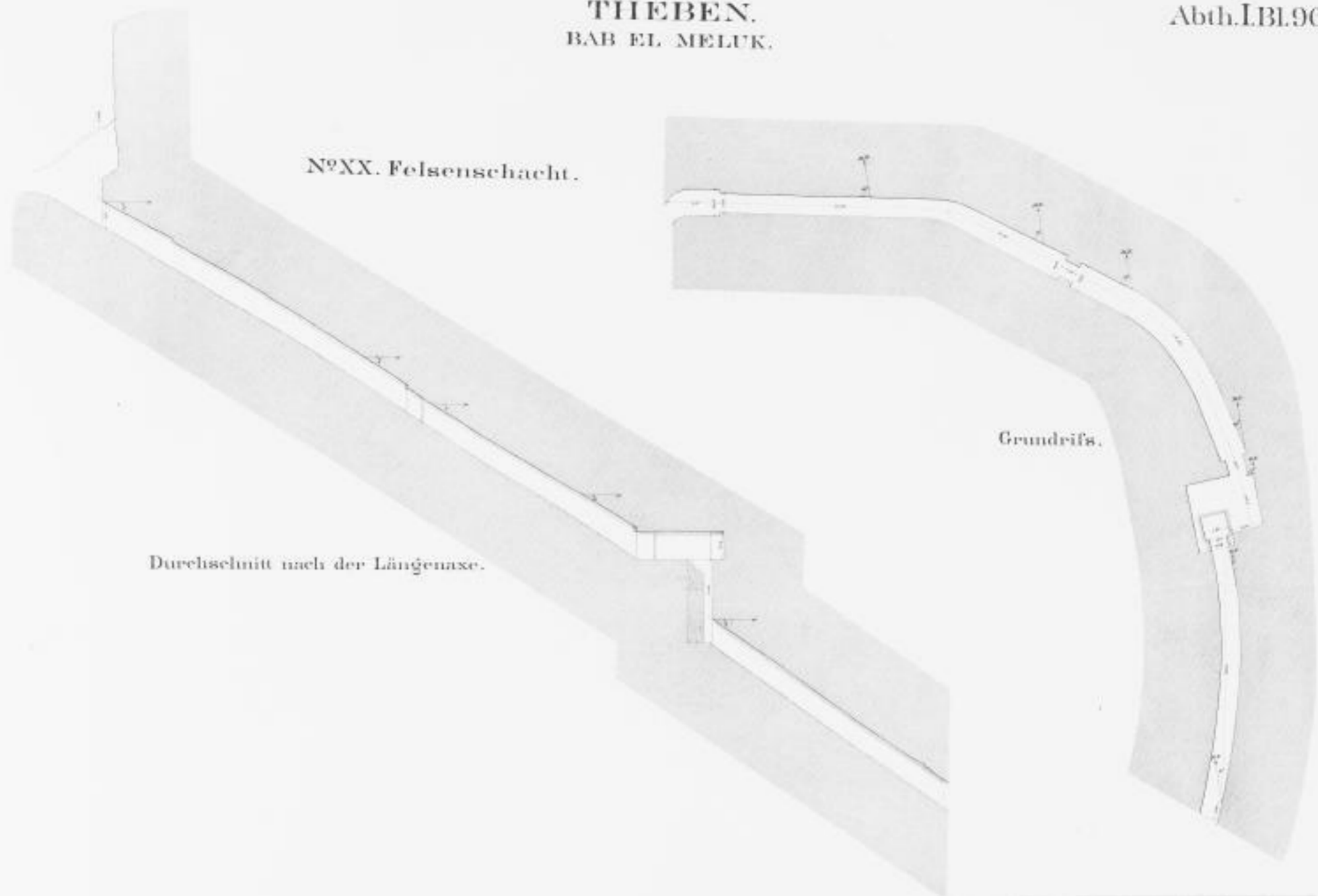
Grundriß.



Querschnitt nach c-d.










**THEBEN.**  
**BAB EL MELUK.**

Grundriß.



Durchschnitt nach der Linie abc.



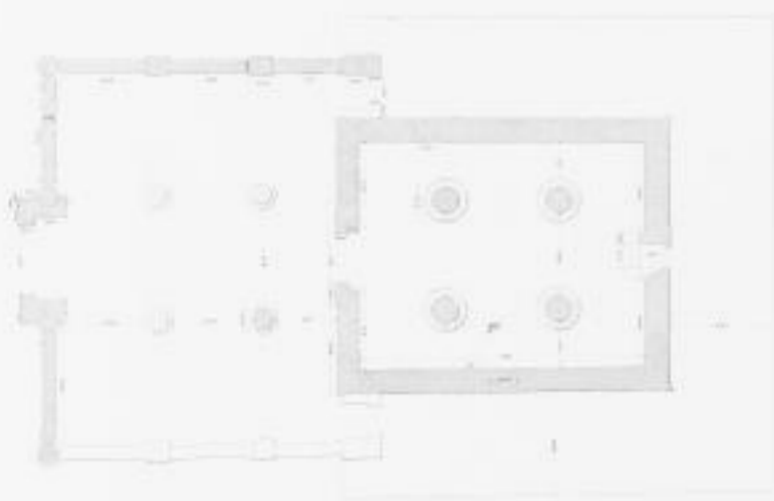
Grab Ramses II. (NWII)



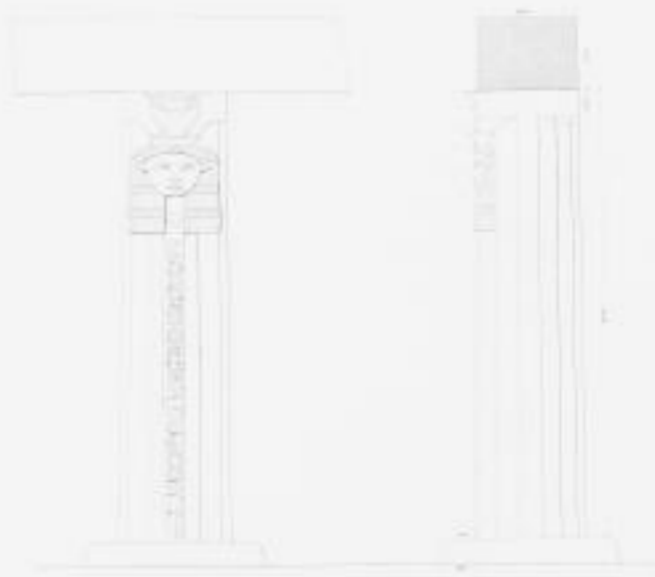





Tempel östlich von El Kab.  
Grundriss.



Säulendetails.




Durchschnitt nach der Längsachse.






Felsentempel bei El Kâb.



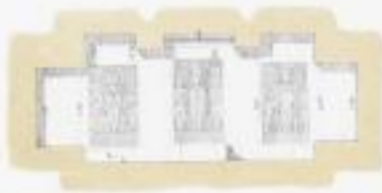
Kapelle inweit des Felsentempels.



Wüstentempel östlich von Redesieh.



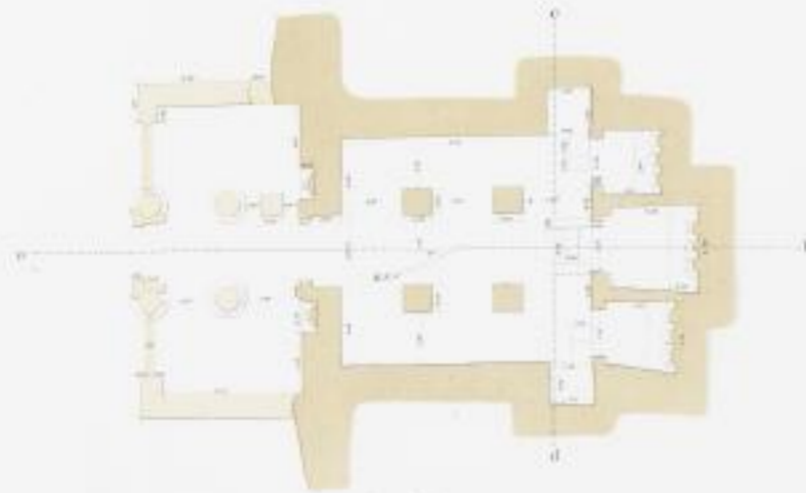
Vordrinnicht



Durchschnitt nach ad



Durchschnitt nach ab



Grundriss

1:100





Felsenkapelle von West-Silsilis.


Abth. I. Bl. 102.



Vorderansicht.

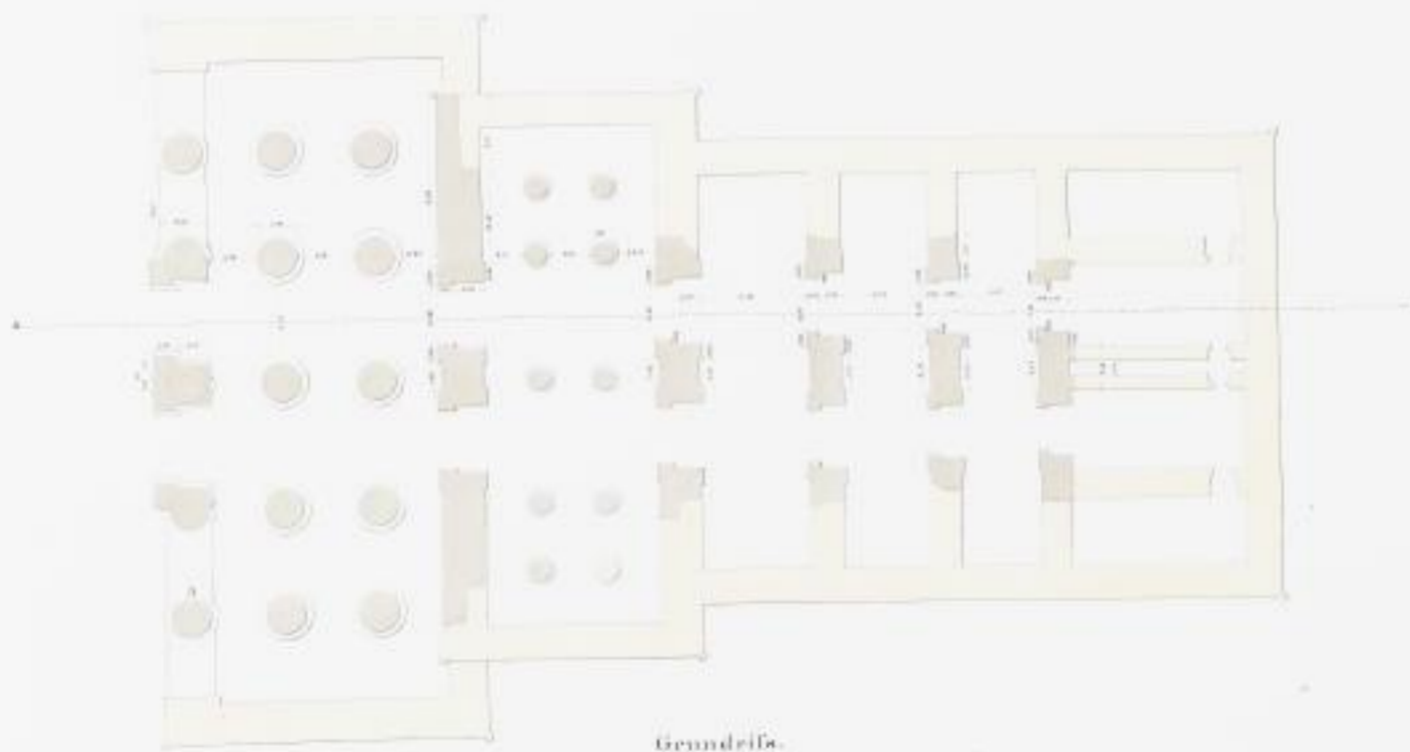


Durchschnitt nach ab.



Grundriss.

Tempel von Ombos.



Grundriss.



Längsschnitt nach der Seite ab.



Querschnitt der Lichterne über der Halle A.



Grundriß der Insel  
PHILAE.



1 : 1000



Situationsplan der Ruinen  
 von  
 KUBÂN. (Contra Pselchus)

Abth. I. Bl. III.




Situationsplan der alten Bauanlagen  
 von  
 SEMNE UND KUMME.





Grundriß des Tempels  
von  
Dakkeh. (Pselehis)

Abth. I. Bl. 113.



Tempel von Semneh.



Durchschnitt nach a. b.



Tempel von Kummeh.



Durchschnitt nach a. b.



1:1000





AMARA.  
Grundriß der Tempelreste.



AMARA.  
Säulendetail.



DORSCHÉ.  
Grundriß der Eisenkapelle.



Dorsché mit a.b.



SEDEÏNGA

Grundriß der Tempelreste.



Säulendetails.

Vorderansicht.



Seitenansicht.



Dorschauss mit a.b.



Dorschauss mit c.d.




Querschnitt der Säule.



Querschnitt der Dorsch.



Querschnitt der Dorsch.







1850


1850

1850

Ansicht von Berg Barbat.













U. - 20.19

