

Wirschsteige vnnnd
v. Regge inn der

Scidische heid

Scidische heid

Scidische heid

Msc. Dresd.

K 424.

11

24

Handwritten text in a historical script, possibly Gothic or similar, appearing as a mirror image or bleed-through from the reverse side of the page. The text is faint and illegible.

Faint red ink markings or a very light stamp, possibly a library or archival mark, located in the lower middle section of the page. The markings are mostly illegible but appear to be arranged in a structured manner.

Wirschsteige vnnnd
Bege inn der

Sächsischen heid



Handwritten text in a medieval script, possibly Gothic or similar, appearing as bleed-through from the reverse side of the page. The text is arranged in two lines and is significantly faded and mirrored.



Dieser Barbensteig

Vorwärts

fehlet sich für der Pochau an

⊞ Am grünen Hauße
sund louft an

Y Weg

Z Flügel

I Weg

⊞ Weg

A An der Barbara

W Weg

⊞ Weg

X Am Sarten baltz

⊞ Weg

⊞ Weg

I Weg

A Am Krummen
Selling

Z Flügel

A An Zornischen sflouen

Y Weg

W Weg

R An Gritzhöggrund


L Weg

V Weg


⊞ Weg

B Am Birkischen
brandischen

3 Flügel

I. **S** John Tausent elo
X **M**ey
II **M**ey
Z **M**ey
V **M**ey
A **A**ltun tuch
3 **fl**ügel
X **M**ey
S **A**m Jägersteige
X **M**ey
Y **M**ey
† **A**m kahlen gras
Z **fl**ügel
I **M**ey
 **D**antzser trunde
I **M**ey
R **A**nder Dioten ordens

Z **M**ey
X **M**ey
Z **fl**ügel
Z. **S**wanzig tausent elo
R **A**nder fronickau
T **M**ey
A **M**ey
Y **M**ey
3 **fl**ügel
4 **fl**ügel
A **M**ey
B **A**malton baltz
Y **M**ey
S **fl**ügel
HI **A**m birsffprung
T **M**ey
6 **fl**ügel

H Weg
T Weg
6 Flügel
⊖ Weg
HE In der hellen hinteren
 Handt
Y Weg
HE Halbrim
E Weg
Y Weg
T Weg

Am Ringebeyr off
der ersten handt
⊖ Weg
⊖ Weg
E Am Entenful
T Weg
3 Dreissigtausent elö

F Weg
⊖ Am Rubenwuff
T Weg
K Weg
T Weg
K Weg
6 Flügel
E Am Ritzholz
Y Weg
H Weg
H Weg
F Weg
K Am hellgründe
 für l. h.
H Weg
⊖ Am Horleis drunge
II Weg

B Ander Badelauß

NE Weg

4 Vierzig tausent loß

4 An Zuygenhorst
für l. h.

†† Ander Habicht horst
für l. h.

W An Bogels wiesens

NE Weg

W Ander Wolfsgrubē

NE Weg

NE Weg

Y Weg

Zo Silsdorffer felder
für l. h.

6 Flügel

5 fünfzig tausent ohren

* L An Zrimbars baltz

II Weg

Q Ander Kain Lofau
am baltz

D Weg

L Weg

NR Weg

NR Ander uow treunt

D Weg

II Weg

† An Silsdorffer baltz

L Weg

L Weg

† R Ander Koste vunter
dem Tor an Silsdorffer
feldt für l. h.

† An Tofren

D Weg

6 Sechszigtausent elb

TT Weg

X Weg

MM Weg

MR Moritzens Duffen

NR Weg

EB Am Hofen baltz

Δ Kirchleute unter dem
Kleinem Schwansse

NR Weg

K Am kleinen Schwans-
se

NR Weg

TT Weg

K Am Koppgraben zum
schon dem kleinen
Schwansse zur l. h.
und dem grossen Schwā
se zur r. h.

NR Weg

N Weg

TT Am Wege her

RE Am Rumburger beim
grossen Schwansse

D Weg

N Weg

⚡ Am Rummgraben

D Weg

7 Sechszigtausent elb

V Am der Wiselach zur
ersten hand

± 3 Golddorf zur l. h.

E Am Koppel herten

⊕ Am der husterlach
neben Golddorf

E Weg

H Am hundertsten taus

L Losten rindorff zur
l. h.

E Weg

7 An der Waffenthorst
Laffer und Dobrijs
felder zur l. h.

F Weg

R Friedewalder Dorstet

D Weg

L Weg

NN Weg

FH Am finkenbord zur
l. h. an der Dobrijsen
felder

NN Weg

W An Birkwimer tan

L Weg

8 Achtzig tausent rhen
an den Dobrijsen wiso

L an Weg also

S An der Baumlag

S Jorkritzer brin zur l. h.

L Weg

o Weg

L Wintere Adelitz

Esforter heide liegen
zur linken hand

K Katzmans teuchon
und Jorkritzer soldat
zur l. h.

NR Weg

R Kobessen

L Weg

F Dorff Jorkritze zur
linken hand

R Rosenfelder soldat
zur l. h.

NK Bey

E Aude Erdbrenten für
l. h. aude Rosensol
der soldt

9 Dreyzigtausent
ellou

X Rosensoldt vund
forwery Delou für
l. h.

NK Bey

NK Bey
K In der Schworke

NR Bey

NN Bey
E Aude Lichhorst

NN Bey

† Am Schwarzenberge
vnd grossen Schwan
sehr für r. h.

10 Einhunderttausent
ellou

NR Bey

NN Bey

† Am Braund

TT Bey

NN Bey

X Aus Fürstentzen hiez
leden für l. h. vund
den Schwanzse für
r. h.

† Am Hirsstoyff

← Bey

← Bey

7 Flügel zum garten

7 Aus Jagermeisters
Arker für r. h.

T Bey

† Docten Lach für l. h.

V Am Vogelsteyg

A Am Hummelsberg

D Dantzher soldt. l. h.

N Weg

V Vogelsteyg

H Am Hauptkamp

T Weg

H Am Hummelsberg

T Weg

A Am Aingrasen Stul

11 Einhundert und sech
Zehntel von, vund
Dantzher das Dorf
zur l. h.

V Vogelsteyg

F Am Falkensteyg

A Am Auerhan galtz

V Vogelsteyg

L Weg

L Weg

L Weg

D Am Berlin

M Weg

7 Flügel

L Weg

T Weg

A Am schwarzen Stam

7 Flügel

X Weg

V Vogelsteyg

G Am Vogelgesang

H Weg

O Weg

L Weg

E Am Drumborge

† E Daütscher " brüch
" liegt zur l. h.
im felder am drobich
tofe

IZ Hundert und zwanzig
tausent ellens

† B Vogelstein

Go Am schwarzen stam

W Weg

L Weg

† B Vogelstein

† B Vogelstein

M1 Moritzacker

7 Flugel

H Weg

H Weg

† Am roten Erntzan
der Longischnu strasse

7 Flugel

L Weg

F Weg

K Weg

W Weg

W Am brenden furer

B Weg

K Weg

F Weg

B Weg

† B Vogelstein







VA Au Bietmanacker






13 Einhundert und
dreissig tausent ellens

B Weg

† B Vogelstein

† Am der Kreyerhorst

F Bey
K Am Kreifenbergs
 Vogelstein
R Am Rabenbergs
 Vogelstein
8 Flügel
 Am Amstelschrey
 Vogelstein
I Bey
C Bey
 Vogelstein
K Bey
I Bey
E Bey
X Bey
 Am grossen Stalberg

I Bey
 Am kleinen Stalberg
 Vogelstein
14 Ein Hundert und
 Vierzig tausent elen
H Bey
 Vogelstein
 Trank unter dem
 kleinen Stalbergs
 Vogelstein
L Bey
I Flügel
L Bey
WG Am Weissengrün
F Rindorffer tau ligt
 zur linken handt
 in Rindorffer feldt

♀ Weg
 ↑ Weg
 † An Weiswurzgrund
 † Drenungsligt zur
 linken hand an Ran
 dorffersfeld
 ↑ Weg
 ♀ Weg
 † Vogelstein
 † An Hofen brütten
 HB An Schindgrund
 ↑ Weg
 † Vogelstein
 † An Finkenflinge
 † Im Dört
 ♀ Weg
 † Vogelstein

† An Krainischofe
 15 Ein hundert und
 fünfzig tausent elus
 AX An der Mark
 † Weg
 † Weg
 K An Katzgrund
 NE Daindorf zur l. h.
 † An Brendifon
 † Weg
 † Daindorfer und
 Plossiger feld zur
 linken hand
 R Plossiger trenn
 † Weg
 † Plossiger plan zur l. h.

Weg
Bogelsteig
N Am Notstall
A Ander Schafwiesens
Weg
A Ander Knostwiesens
für r. h.
Weg
W Ander Landwiesens
Weg
Weg
F Steinfort
16 Ein hundert und
sechzig tausent elen
Bogelsteig
Weg
W In Wischens

A Löbinger platz ligt
für l. h. an derselben
feldt
Weg
Bogelsteig
Weg
A Am Berrenbrunn
Bogelsteig
H Irrentische hubel
Z Zwirfster Dorf
fürs für hinten
hand in der selb feldt
Weg
B Am Bierjuel
Weg
Bogelsteig
A Am langen Sandfort
vnd dorff gewistens für l. h.

A Andam unger her

V Am Dumber forst

H Bey bund am Beren
brun für r. h. für

Q An Ertoborn

+ + Bey

A Bey

A Alte Schaw für r. h.

17 Ein Hundert vund
Sibenzig tausent vllon

+ + Bey

A Bey

A Ander alte Gamus
wieson

Y Am Storgewest für l. h.

H Vogelsteig vund auf
dem Steige hindurch den
Zweyten wald

L Am Fülbergesfreis

H Bey

H Am Dienenhoff

H Vogelsteig

R Ander Kottewund
Stallin Jossen für
hinter dem Gaudt

G Bey

R Ander Gmurlach

G Bey

H Bey

G Bey

W Am Gerbrdorff

H Schwemitz für l. h.

G Bey

M Am Klünkenhaus

+ + Bey

Z Flügel

G Weg
H Au der Dreyenmühl
 für r. h.
+ Weg
→ Weg
→ Weg
⊙ Am Säulhaus tans
⊕ Hinder dem Langen-
 berge
→ Weg
⊕ Am Langenberge
→ Weg
⊕ Am Biberstein für
 r. h.
T Weg
⊕ Am Bunden für r. h.
B Am Draufbrun für r. h.
→ Weg

⊕ Am Heidhubel
T Weg
⊕ Am Restelberge
T Weg
⊕ Am Luser lobens
 frauen Holzlin für
 linken hand am für
 Zünzhaus felder
 19 Ein hundert und
 fünfzig tausent elos
⊕ Kloster feld für l. h.
⊕ Weidenstain für l. h.
 am lobisfous feld
V Weg
⊕ Am Jägersteige
⊕ Am Hirtenwiesens
V Weg

K Krausbrunn für
r. h.

20 ^S zweymal hundert
tausent ellen

↔ Weg

V Weg

Π Am hundertgalyen

⊕ An Erntzen

⊕ Jägersteig

⊕ Weg

⊕ Weg an der Schlosser
sold für l. h.

⊕ Weg

↔ An Mollersbründel

W Weisberg

⊕ Weg

⊕ Weg

↔ Lebische bründ für l. h.
am lobisbaum sold

⊕ Aus Königsborn

⊕ Weg

⊕ Weg

NE Weg

⊕ Weg

⊕ Am Langensandst

⊕ Weg

⊕ Weg

NE Weg

⊕ Weg

⊕ Am Solbflus

T Weg

Endet sich wid

⊕ Weg

⊕ Krümmers Haus für

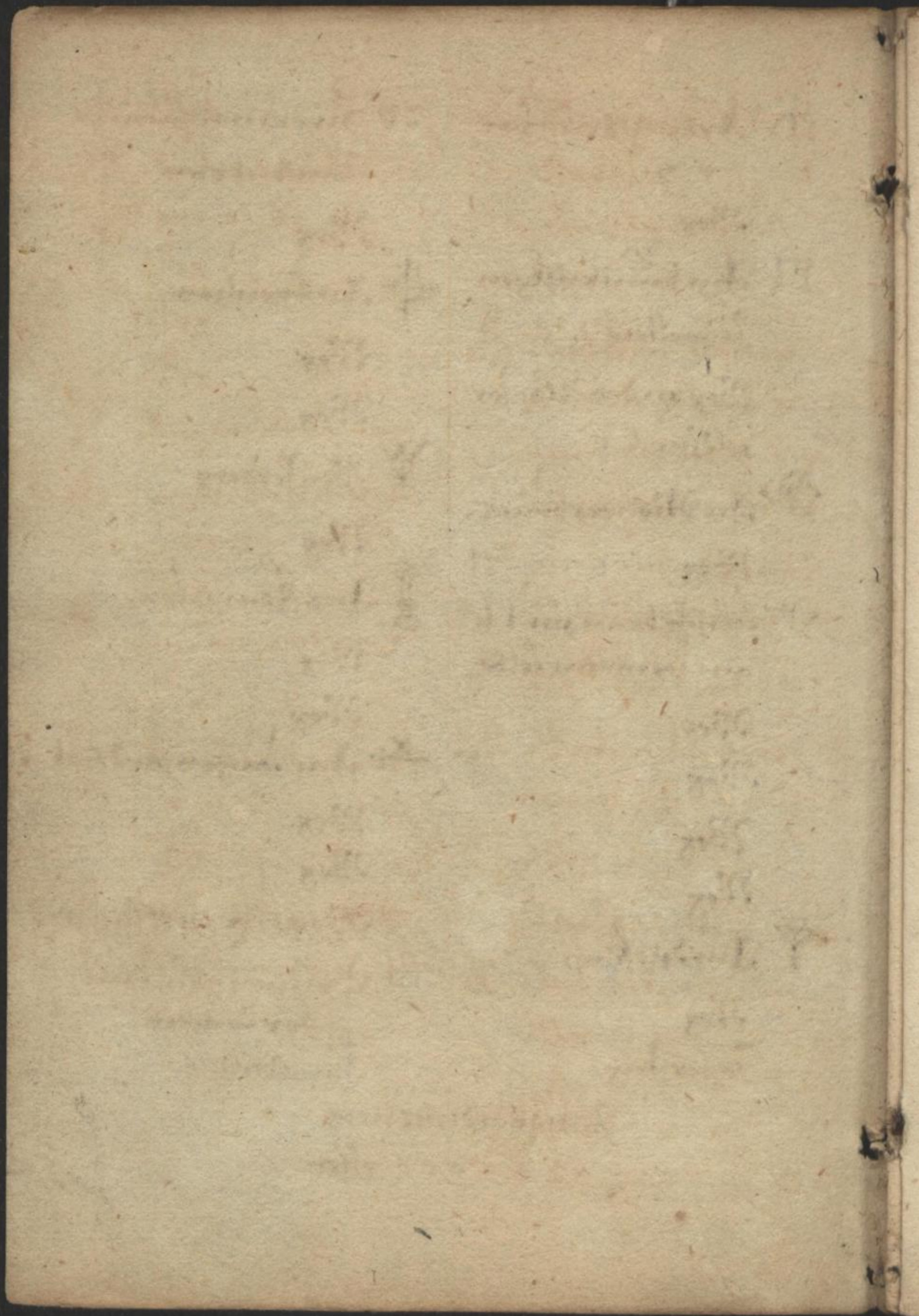
⊕ Jägersteig

der Lohgaw

⊕ Zurückwarts

Grund hat dieser steig

207000 ellen












16

Y

Diese Barbernsteig febet sich an fur der Zochau

Vorwarts

- | | | | | | |
|----|--|----------------------------|---|---|---------------------------------|
| 1 |  Am grünen hause
vnd löufft an | 13 | R | Ander roten vren | |
| 2 | A | Ander Barbara | 14 | Z | Zwanzig tausent
ellen |
| 3 |  Am Scharnbalzh | 15 | R | Ander frontau | |
| 4 |  Am Krummwey
Zölling | 16 | A | Am alten Balz | |
| 5 |  Am Torghaus pflayen | 17 | HI | Am Hirschprung | |
| 6 | R | Am Brichsprung | 18 | HE | Ander hell für l. h. |
| 7 | B | Am Birkhofen bran
digen | 19 |  | Am Ansebray
für r. h. |
| 8 | J. | Dreissig tausent ellen | 20 | E | Am Entenpfil |
| 9 | A | Autenreich | 21 | 3 | Dreissig tausent
ellen |
| 10 |  Am Sägersteige | 22 |  | Am Birkwurt | |
| 11 |  Am Haslengrass | 23 | E | Am Eifholz | |
| 12 |  Dantzcher tennel | 24 | H | Am Holzgrund für l. h. | |













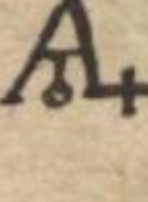
- 25** O An herbers drunge **38** **R** Andor Roste unter
26 B Andor Badelauffte dem torin an zils-
27 4 Fünzig tausent ellen dorfer sold für l. h.
28 4 An Luppen horst **39** **A** Am Torin
28 4 für l. h. **40** 6 Sechzig tausent ellen
29 **H** Andor Habicht horst **41** **MR** Moritzon Drussen
29 für l. h. **42** **EFB** Am Hofen baltz
30 **W** An Vogelwirsom **43** **H** Herflerte unter dem
31 **W** Andor Wolfsgrube Kleinem Schwansese
32 30 Silsdorfer solden **44** **K** Am Kleinem Schwansese
32 für l. h. **45** **K** Am Koyrgraben zwisch
33 5 Fünzig tausent ellen dem Kleinem Schwansese
34 **L** An Rumbachs baltz für l. h. und dem grossen
35 **S** Andor Rau Lofan Schwansese für r. h.
35 am baltz **46** **RE** Am Rumburger kamin
36 **NK** Andor Rön trunck grossen Schwansese
37 **B** An Silsdorfer baltz **47** **N** Am Röngraben



- 48 7 Siebentzig tausent elen **60** S Au der Sandlarf
- 49 W Au der Mieselarf **61** J Zerkowitzer bruis l. h.
zur r. h.
- 50 3 Zolsdorff zur l. h. **62** L Winterr. Adolitz
Wfarber Guide ligen
zur l. h.
- 51 E Au Koyppelstien
- 52 H Au der Susterlarfuebe **63** K Kalmans Zmuck
vund Zerkowitzer sold
zur l. h.
- 53 H Am hindersten tau
- 54 Z Lettenvindorf zur l. h. **64** R Rosseley
- 55 7 Au der Pfaffenforst **65** F Dorff Zerkowitz zur
l. h.
- 56 R Fridriwaldor Dorffstet **66** R Rosensfelder sold
zur l. h.
- 57 FH Am finkenhorn zur
l. h. an Dobrisch soldor
- 58 W Au Burkwiner tau **68** 9 Siebentzig tausent elen
- 59 8 Achtzig tausent elen **69** X Rosensfeld vund for-
werg Dolm zur l. h.

- 70 **A** In der Schmiede 80 **A** Dantzischer soldt l. h.
- 71 **E** In der Eihorst 81 **AA** Am hantamys
- 72 **A** Am Schwarzenberge 82 **B** Am himmelsberge
 vnd grossen Schwans
 seß zur r. h.
- 73 **IO** Ein hundert tausent 83 **T** Am Kringsrasen stul
 ellon
- 74 **B** Am Brande 84 **II** Ein hundert vnd seßzen
 tausent ellon vnd Dantz
 das dorf zur l. h.
- 75 **X** Am Esurkristens 85 **F** Am falkenberge
 hirschen zur l. h.
- 76 **V** Am hirschkopf 86 **A** Am durchbaumaltz
- 77 **Z** Am Jägermeister 87 **H** Am Berlin
 arbor zur r. h.
- 78 **D** Doerlars zur l. h. 88 **TS** Am Schwarzenstein
- 79 **N** Am himmelsfreis 89 **V** Am Vogelgesang
- 90 **E** Am dorenberge
- 91 **E** Dantzischer
 "Bruck" - liegt zur l. h.
 im sold am doerlars
- 92 **IZ** Hundert vnd seßzen
 tausent ellon

- 93 **Go** Am schwarzkunsten **X** Trunkentor der
 94 **M** Moritzarder **106** **D** Klamm Stalberge
- 95 **†** Am roten Erntean **107** **WG** Am Kriessengrund
 der Torgischen Strassen **F**
- 96 **M** Am freunden fenz **108** **F** Naundorffer tann ligt
 zur linken handt
 in Naundorffer feldt
- 97 **V** Au Veitwarder
- 98 **13** Ein hundert und dreissig **109** **†** Au Neissnorsgrund
 Tausent ellen **110** **F** Oruninge ligt zur l. h.
 an Naundorffer feldt
- 99 **†** Au der Regersforst
- 100 **K** Am Kriessenberg **111** **B** Au Hofen bantten
- 101 **R** Am Rabenberg **112** **HB** Am Schindgrund
- 102 **H** Am Amstolgesfren **113** **†** Am finkens fluge
- 103 **D** Am grossen Stalberge **114** **†** Im Riet
- 104 **P** Am Klamm Stalberge **115** **X** Am Kraussse
- 105 **14** Ein hundert und **116** **15** Ein hundert und
 vierzig tausent ellen **15** fuffzig tausent
 ellen

- 117 AX Ander Nard 130  In Wissem
- 118 K Am Katzbrunn 131  Labinger plan ligt
zur l h an derselben
feldt
- 119 N Nandorf zur l h
- 120 B Am Brenden
- 121  Nandorfer mün
132  Am Brenden
Plossiger sold zur l h  Fronthubel
- 122 K Plossiger trunn 133  Zwischer Dorse huse
zur l h in derselben soldt
- 123  Plossiger plan zur
l. h. 134  Am Bierjoch
- 124 NT Am Dietstall 135  Am Langen Sandfort
und dorf zwischen zur
l. h.
- 125 S Ander Schafwiesem
- 126  Ander Dienstwiesem 136  Am Dinkelfort
zur r. h. 137  Am Eirtoborn
- 127 WL Ander Landwiesem 138  Alte Losau zur r. h.
- 128 F Steinfort 139
- 129 16 Ein Hundert und Sechzigtausent elen 17. Ein Hundert und siebenzigtausent elen 140



141 **A** Aunder alten Gannu 155 **Z** Am Biberstein für v. G
Wiesens

142 **Y** Am Storckswest für 156 **X** Am Bunden für v. G
l. G. 157 **B** Am Krausbrun für v. G

143 **U** Am Eulengefrey 158 **A** Am Heidefubel

144 **H** Am Neuenhoff 159 **R** Am Kesselberge

145 **R** Aunder Kotten und Stadt 160 **S** Am unser lieben fra
lein Iessum für l. G.
von Holzlin für l. G.
an Buchzimpfen feldern

146 **K** Aunder Ginnerlach

147 **D** Am Berberdorff 161 **19** Ein hundert vundt
148 **S** fünf hundert und sögge
149 **J** Schwinitz für l. G.
Dreunzig tausent ohr


150 **M** Am Altkonhaus 162 **T** Kloster feldt für l. G.


151 **H** Aunder Krummloch 163 **M** Brendenstam für l. G.
am lobisum feldt


152 **S** Am finken tam 164 **H** Am Gerten wiesens

153 **M** Gunder dem Langenberg 165 **K** Krausbrun für v. G.


154 **R** Am Langenberge 166 **Π** Am Hundszalgen


167  An Mollersbrunn


168  Lobigsbrunn zur l. g.
am Lobigbrunnfelde


169  An Selbflus

170 20 zweyimal hundert
tausent ellen


171  An Erntzbrunn

172  Weisserberg

173  Aus Königsbrunn


174  Am Layons Tandt
fürts

findet sich wieder am

 Brünnen Haus für
der Layon

Und hat diser steig

207000 ellen

 Zurückwarts

†

Vorwärts

Zeichen der Meilen auf der Barbernsteige

- 1
- 2
- 3
- 4
- 5
- 6
- 7
- 8
- 9
- 10
- 11
- 12
- 13
- 14
- 15
- 16
- 17
- 18
- 19
- 20

Meilen


†

Zurückwärts


[Faint, illegible handwritten text, likely bleed-through from the reverse side of the page.]


F Der Schmerlensteig

vorwärts fehet sich an fur der Rocha


 Am grünen haub
vund löufft aus


T Weg


 An Schmerlen trich

 Weg

 Weg

 An Stutthaus


 Weg


 Weg

R An Rotenbrun


H Ander langen horst

 Weg


 Weg

 Weg


K Am Keyberge


 Weg

H Ander den horst

 Weg

B Rotenbrunne bierden

 Weg

 Weg

F Weg

F Anfordersten huz
berge

V Weg

J Jofen tausent eloy

V Weg

NE Weg

#C# Weg
 E Weg
 X Ander Schuermest
 #C# Weg
 M Am Zumben bey
 NE Arustwester Hofweg
 L Weg
 V Weg
 #C# Weg
 F Am hundertste Juxberg
 A Ander Königswisen
 L Weg
 #C# Jägersteig
 X Aus Ehrfürstebaltz
 offr Königswisen
 Q Weg

X Binstwester forst ligt
 zur linken hand in
 der Meuselicker felder
 #C# Jägersteig
 W Ander Wolfsweg
 beyder Binstwester
 brunt
 A Am Kobels Bügel
 #C# Weg
 #C# Jägersteig
 U Weg
 H Am Hirsbüßl
 #C# Jägersteig
 X Binstwester brunt an
 Meuselicker trift
 U Weg

Z ^S Zwanzig tausent
thun vnd das dorf
Meysslich zur hie
lein handt

K Die Elster kreuz
nitzer vnd Brons
sondorffer soldt zur
linken handt

† Mey
D Mönchlicher dorfe
F Hasen pair ligt
zur l. h. in der
mönchlicher soldt

⊙ Mey
M Mey
⊙ Mey

⊙ Mey
M Mey
† Am grünen hauß
N Mönchen kreutztor
ligt zur linken hand
an Mönchlicher sold

MP An der Mittelbrink
◇ Elsterbaltz zur r. h.
M Mey
◇ Am Elsterbaltz
⊙ Mey
P Oberbrink
Z Am hammer
⊙ Mey
⊙ Mey

⊙ Mey

A Ander Tröbisch

A Weg

3 Dreißigttausent ohen

M Weg

#G# Weg

A Ander Tröbisch

H Herminersfang ligt
zur l. h. nach Amur
westerfeldt

#G# Weg

A Weg

A Weg

A Ander Hollan

#G# Weg

A Weg

III Elsterbaltz zur r. h.

5 Jägersteig

A Weg

F Am Causeforth am
Brüchel über die
Hollan

5 Jägersteig

R Am Darberberge

5 Jägersteig

A Weg

#G# Weg

5 Jägersteig

B Berniterwiesem

5 Jägersteig

4 Vierzigtausent ohen

X Weg

K Ander Kuchhorst

X Weg

23

☉ Weg
 ☿ An d'hirnirker tris
 ☽ Weg
 ☽ Weg
 ♁ Ander In'trent
 ♁ Jagersteig
 4 Flügel zum garten
 ☆ Weg
 ♁ Bernieder wiese
 ♁ Jagersteig
 ☽ Weg
 ♁ Ander Drey Ebur
 fürsten tipf zur l. h.
 ♁ Jagersteig
 ♁ Am Biber tris
 ☽ Weg
 ♁ Madolise wiesem

☽ Weg
 5 fünfzig tausent oley
 am d'rotunghul & h
 ☽ Weg
 ☽ Weg
 ♁ "großem
 An d'rotunghul
 π Weg
 ☽ Weg
 π Weg
 ☽ Am Gäuse strais
 ♁ Weg
 ♁ Am d'leuim Wolfs
 berge
 4 Flügel
 4 Am groffen Wolfsberge
 ☆ Weg
 ☆ Weg

- | | |
|--|--|
| 4 Fligel | M Drey |
| II Drey | O Drey |
| ⚓ Drey | O Drey |
| ⚔ Am Scheinwessel
baltz | ⚔ Au frauenforster
Birnforst und D Fraun
horster sold und wison
zur l. h. |
| ⚔ Aunder Sirpflor
am Elsterbaltz | ⚓ Drey |
| 6 Sechzig Tausent plus
ander Drobis zur r. h. | ⚔ Drey |
| M Drey | ⚔ Madelische Binkingad
naw Brink ligt zur
l. h. in der frauen
horster sold |
| O Drey | O Drey |
| ⚔ Aruswoster brink
ligt zur linkem
hand an dorff | ⚔ Madelische sold zur
l. h. |
| D Aunder Drobis | ⚔ Madelische Koutronde |
| F Am Zirkmantel zur
l. h. in der frauen
horster sold, vfu | ⚔ Drey |

A Weg

B Weg

7 Siebentzig tausent
elov und Madelise
heldt zur linteren
hand

K Aus dem roten
pfil

O Weg

P Weg

S Aus der siferle

F Raundorffer blum
vor dem roten

H Weg

R Aus der rotze

X Aus der sublayon
Raundorffer und zur
ker heldt zur l. h.

L Weg

D Aus der jethz hirschen

T Jagersteig

M Am Wolffschurt

O Aus der Munnfornsch
am Weissenberge

S Jagersteig

A An Stellen

H An Engen kristen
zur r. h.

S Achtzig tausent elov

M An hundertroyen und
Hartmanns wieselach
zur r. h.

X Buntische heldt zur
linteren hand

F Weg

V Weg

M Am grossen Mit-
telwege

C Weg

V Weg

MK Am kleinen mittel-
wege

W Beyerische soldt zur
linken hand

C Weg

P Am kriegsbrey

C Weg

FB Am hainbühl

W Weg

B Brandlar

51 Jägersteig

9 Neunzig tausent
ellen

51 Jägersteig

X An Dinkmanns
Weg

H Holden zur kreuz
holz

G Beyerische gemein
holz zur l. h.

W An Strumpfwiefern

51 Jägersteig

X Jernwitz das for-
weg zur linken
hand vhn Jägersteige

F Jernwitz zur l. h.
vhn Jägersteige

L Jernwitz soldt zur
linken h.

C Weg

W Weg
 G Grestauer Dorffstet
 † Jägersteig
 51 Jägersteig
 N Am Hofellauff
 † Jägersteig
 51 Jägersteig
 A Weg
 W Weg
 Z Weg
 R Petersbründ
 Z Weg
 † Jägersteig
 51 Jägersteig
 K Ander Dielsbründ
 10 Hundert tausent gley
 V Weg
 V Weg

G Am Obern graben
 † Jägersteig
 51 Jägersteig
 ∞ An Dainshenys
 Vayelford
 P An Sebars baltz
 † Jägersteig
 51 Jägersteig
 N Weg
 H Weg
 T Weg
 N Weg
 T Weg
 W An Dausdorfer wisen
 † Jägersteig
 51 Jägersteig
 12 Weg
 P Ander Sylas an
 H Weg

II Weg

AN Am Schünhofen

II Hundert und sechszig
tausent ellen

†
51 Jägersteig

K Kroffen Stelbanns

S Schlüssel

†
51 Jägersteig

AN Am Kesselfprung und
dem Schünhofen

II Weg

HI Am Hasenforts

†
51 Jägersteig

†
51 Jägersteig

A Am Seuberge am
Günler

†
51 Jägersteig

II Weg

NE Weg

II Weg

†
5 Am Günler

W Weg

IZ Hundert und zwanzig
tausent ellen

†
52 Breiter bände

W Weg

II Weg

V Weg

MB Am Beierischhofen
Eimhofen

S Schlüssel

S Schlüssel

V Weg

B Am Borstgründ
W Weg
B Am Bosensfort
W Weg
L Am Silber Emsen
 bund am
W Wege hin bis
†† Am Birkens Dand
 fort
NE Weg
4 Flügel
13 Hundert bundt
 Dreissig tausent elen
☆ Weg
4 Flügel
NE Weg

L Inforunter graben
X Weg
† Inforunter Dorstet
 am
△ Wege her
X Weg
† Inforunter sandt
 fort
∧ Weg
† Am Beren Emsen
3 Flügel
L Am gelieffen
V Weg
T Weg
Y Weg

Y Weg



Am Krümmenfang,
für der Loysau,



Grundt sich selbst

Und hat dieser steig







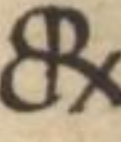




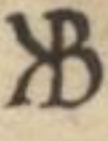

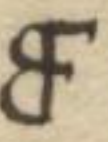

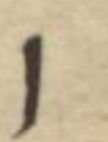


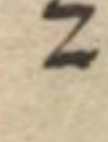


147000 flou

F

zurückwarts



Der Schmerlensteig fehet Vorwärts sich an fur der Zochan

- | | | | |
|----|---|----|--|
| 1 |  Aus grunthaus und
laufft aus | 14 |  An der Konigsruifen |
| 2 |  An Schwertmustris | 15 |  Aus Eurfursten baltz
vffs Konigsruifen |
| 3 |  An Stutstollan | 16 |  Buehborster forth legt
zur l. h. in Meise
linder felder |
| 4 |  An Rotenbrunf | | |
| 5 |  An der Langenhorst | | |
| 6 |  An Keyberge | 17 |  An der Wolfrunf bay
der Buehborster brunt |
| 7 |  An der Seubhorst | | |
| 8 |  Rotbrunfische kirchen | 18 |  An Kobels Buegel |
| 9 |  An fundersten fupberg | 19 |  An hupbruff |
| 10 |  Zesentausent elan | 20 |  Bunderste brunt an
Meiseler triff |
| 11 |  An der Schwarzmuost | 21 |  Zwanzigtansent elan
und das dorff Meise
lent zur l. h. |
| 12 |  An Eumfen | | |
| 13 |  An Bundersten fupberg | | |

- 22 D Münseliker Dorfe 32 D Ander Drobis
 23 F Hasenpauw ligt für 33 3 Drissig tausent ellen
 l. h. in Münseliker
 34 D Ander Drobis
 felder
 24 4 Am grünen Haus 35 H Heringsfang ligt für
 l. h. nach Aruswester
 25 M Niglen Erichthofe
 36 A Ander Hollas
 ligt für l. h. aus
 Münseliker feldt
 37 H Esterbaltz für r. h.
 26 K Die Esterkrummitz
 er vund Brunnen 38 F Am Grusforthaus
 dorffer feldt für l. h.
 Brünfel über die Solbas
 39 R Andasoberger
 27 MP Ander Mittelbrunt
 40 W Berunterwiesen
 28 D Esterbaltz für r. h.
 41 4 Vierzig tausent ellen
 29 D Am Esterbaltz
 42 H Ander Bruchhorst
 30 B Oberbrunt
 43 A Au Spirunder teich
 31 3 Am Hammer

- 44 **F** **A**nder **L**uxtreuer **55** **A** **A**nder **H**irshorn
 45 **W** **B**erwickers **w**iese **56** **S** **S**oftzig tausent ohen
 46 **F** **A**nder **D**rey **E**in **f**uch
 tiz **z**ur **L** **H**
 47 **A** **A**u **B**ibertruis **57** **A** **A**u **w**urster **b**riick **l**igt
 zur **L** **H** **a**u **d**orff
 48 **M** **M**adelys **w**isom **58** **D** **A**nder **D**robis
 49 **S** **f**unffzig tausent **59** **F** **A**u **T**idmantel **z**ur
 ohen **a**u **D**rotungul
 r **H**
 50 **A** **A**u **D**rotungul **60** **H** **A**u **f**rauw **h**orster
 " **g**roff
 51 **E** **A**u **G**ausstrand
 52 **A** **A**u **k**leinen **W**olff
 berge
 53 **A** **A**u **g**rossen **W**olff
 berge **61** **H** **M**adelys **B**irking **o**d
 54 **A** **A**u **k**leinen **L**offel
 baltz
Naw **b**riick **l**igt **z**ur **L** **H**
 in **f**rauw **h**orster **f**eldt

- 62** **A** Madelise sold zu **72** **O** Ander Münzmeister
 l. h. an Weissenberge
- 63** **A** Madelise Neutrom **73** **D** An Stollom
- 64** **7** Sibentzig tausent oley **74** **H** An fügen listen zu
 v. h. v. h.
 v. h. und a. Madelise sold
 zu linkem hand **75** **8** Aftzig tausent oley
- 65** **X** An dem in der drotten **76** **HN** An Hundstrogen und
 v. h. Hartmanns Wieselas
 zu v. h.
- 66** **Z** Ander d. h. v. h.
- 67** **F** Kausdorffer Plun **77** **W** Buntische sold zu l. h.
 von kütten
- 68** **R** Ander Kofe **78** **NI** An grossen a. zittelberge
- 69** **X** An der Sibelassen Kaus **79** **MK** An dem a. zittelberge
 dorffer und Kuntter
 sold zu l. h. **80** **G** Bayerische sold zu l. h.
- 70** **O** An der Seltzmeister **81** **P** An Dirichdötten
- 71** **X** An Wolffschurt **82** **FB** An Grimmbolm
- 83** **B** Braundlas

- 849 **D** Dünitz tausent 95 **K** An der Kolybrunde
- 85 **X** Anditzmannus 96 **IO** Hundert tausent elen
- 86 **H** Halden zu Kreysa foltz 97 **G** Am Obergraben
- 87 **E** Beyerischgrün foltz 98 **XX** Am Kaufmanns
Vogelferde
- 88 **W** An Strunpels wiesen 99 **P** An Sebars baltz
- 89 **X** Jermwitz das For 100 **K** An Kausdorfer wiesen
wies zur l. h. vfm
Jägersteyr
- 90 **E** Lesner furt zur l 101 **P** An der Sylas
vfm Jägersteyr
- 91 **L** Lesner feldt zur l. h. 102 **HT** Am Schünfau
- 92 **G** Grestenur dorfftet 103 **II** Hundert vund fofen
Tausent elen
- 93 **N** Am Hofel lauff 104 **K** Derossen Stollbaum
- 94 **P** Petersbrunde 105 **XX** Am Hofesprung vud
Am Schünfau
- 106 **HI** Am Gasenforth

- 107 **A** Am Souborger am
Hünler
- 108 **S** Am Hünler
- 109 **12** Hundert und zwanzig
Tausent plan
- 110 **A** Britterbänt
- 111 **MB** Am Bayerschen Tausch
- 112 **B** Am Borsgründ
- 113 **B** Am Bosenforst
- 114 **B** Am Silber Tausch
- 115 **A** Am Burschen Tausch
- 116 **13** Hundert und dreissig
tausent plan
- 117 **Z** Zfermiller graben
- 118 **A** Zfermiller dorffstet
- 119 **Z** Zfermiller Tausch
- 120 **A** Am Herin Tausch
- 121 **14/140000** plan
- 122 **E** Am geliffen
- 123 **A** Am grünenhauss
für der Lothar
Ludt sich selbst
Vund hat diser steig
147000 plan
- I** zurückwarts

⚡

Vorwärts

Zeichen der Meilen auf der
Schmerlensteige

1
2
3
4
5
6
7
8
9
10
11
12
13

Meilen

⚡

Zurückwärts

Faint, illegible text, possibly bleed-through from the reverse side of the page.

Volgem die Wege in der
Lochischen heidenn

3. 17. 1771
S. 177
S. 177

S. 177
S. 177

S. 177
S. 177

S. 177
S. 177

S. 177
S. 177

S. 177
S. 177

S. 177
S. 177

S. 177
S. 177

T Torgische weg oder strass fehet
sich an bei der Rosenfelder zeunen und
leufft auff den

TT Arnsnestischen Tor
gischen weg

D Doler laß

NN Dantzischer weg nach
Dobrisch

A Himmelsberg

MM Weg

H Perlins

L Dantzischer Zolsdorfer
weg

† Schwarzer stam

X Weg

HH Dantzischer hertzber
gischer weg

† Rote Erantz

D Dobrischer weg

L Drobischer hertzber
gischer weg

K Kinderweg

⊙ Rübwinck

F Bettischer hertzbergi
scher weg

F Entenpful

F Das alte Damm
dorfsche hertzbergi
sche weghin

† Rüseberg od fienberg

⊙ Dantzischer vöglerweg

⊙ Bettischer hollweg

H Naundorffischer Hertzbergischer weg	E An Griefen
HI Hirschsprung	△ Lothischer Hertzbergischer weg genannt der Hornweg
R Ironicka	
A Weg	X An Juden
Z Naundorffischer Her- niter weg	G Jesuische Lothische weg
Y Dolsdorffischer Lothi- scher weg	†Z Bibertuis
X Mühlweg od Kolweg	⋈ Hündhübel
† Im Haslammgras	⋈ Kesselberg
⋈ Jägerstrig	⋈ Unser lieben frauen Holtzhaus
⋈ Weg konigt vom Naundorff	
R Britzischer grund	
W Weg	
V Böyerischer Lothischer weg	

Alda undersich



Der Vogelsteig fehet sich an

- | | |
|---|--|
| G Aufm Jesuifan
Lohifan weg vundt
kriefft an | NT Am Koffstall |
| IOF Raunhoff | AX In der Mark |
| IA zwifcher weg | III Plofiger lobinifcher
weg kumpt auß
vom Raunhoff |
| LA Lühngesfey | † Am Dirammiffen |
| HO Storfnecht | XX Raundorfifcher Lohi-
pferluterweg |
| † Am Langen Sandort | S Im Rirdt |
| A Weg | † Am fünftenweg |
| HL Frankifchubel | ↑ Raundorfifcher
Lohifcher Oberweg |
| ◇ Lohifcher lobinifcher
weg | Q Boffifcher Lohifcher weg |
| W Im Wifan | B An Hofen Duntten |
| †† Plofiger Schwainzer
weg | λ Raundorfifcher weg |

- K 5
- | | |
|---|--|
| J Flügel | R Am Kabinberg |
| Z Naundorfer
Hornicker weg | K Am Krausenberg |
| X Am der Hirschherde
unterm Klein Stal
berg | F Böttcher Hertzbergisch
weg |
| H Naundorfer
Hertzbergischer weg | § Meiser Horst |
| U Am Klein Stalberg | B Weg |
| X Mühlweg od. Holweg | V Britten arber |
| F Das alte Naundor
fische Hertzbergische
wegle | D Dantzischer rischer weg |
| K Kinderweg | E Am Schwarzen stam |
| T Böttcher Holweg | L Dreßischer Hertzbergischer
weg |
| I Pörscher Dantzischer
weg | M Moritzauer Arber |
| H Am Aufstegesberg | H Dantzischer Hertzbergisch
weg |
| | G Vogelgesang |
| | X Weg |
| | D Am Berlin |
| | L Dantzcher Golddorfer weg |

A Am Hainbaltz
E Am fahlnussberg
HAH Am hainbaltz
NN Dantzischer weg nach
 Gohrisch

A Am hainbaltz
D Doler lag
 (endet sich am Doler
 felder tofe)

Der Sagersteig fehet sich an

M Am Weidenstam
 und knuffen

S Am selbflus

V Weg

A Arnsperger weg

H Es herten wiesen

NE Weg

Π Am Hundsgalgen

W Weg

H Dantzischer lobinischer Mühl
 weg

X Am Ehrfürsten zu
 Saxon baltz außs do
 nitz wiesen

D Auß anillers bruck
 an dem brucklein

Q Weg

O Weg

W Am der Holzrinne
 an Dinsborster bruck

⚡ Weg
Brüchel

⚓ Weg
PH Am Hirschbühl

PH Elsterbaltz

⚓ Weg

⚓ Am Brusefort am
Brüchel. Über die
Hollas

R Darsberg

⚡ Weg

#G Weg

W Bornides wiese

F Auler Zinfstrumpf

☆ Weg

⊕ Herzbergische Hofische
Straß

⚓ Der Drei Eichenhain
tisch

W Am Biberhain

⊕ Dantzischer eisenweg

HF Am Hasenhain

S Am Säbberg am Hücker

⊕ Dorsischer büchischer weg

R Am Rosensprung am
Schnücker

K Am Krossen Stelbaum

T Arnsrufter Torziger
weg

H Dindorfischer Herzber-
gischer weg

⊕ Horleskrug

NE Weg

⊕ Am Sebaner baltz

⊕ Am Kammerhain Vo-
gelst

G Am Obergraben
 ME Am Weltzofurth
 HL An rugenloisten
 St In Stollen
 MN An hundertwegen
 V Derisfor Keyerisfor
 Weg
 K Holzbrunt
 L Weg
 N Am Holmlauff
 G Gzosten ein Dorf
 W Weg
 C Weg
 FB An Geynfubeln
 B Brandlas

X Auf Dintzmanns
 Weylein
 W An Strunypelswist
 E Am Lehsonfurth
 H Weg
 X Bernerwitz ein Dorf

Q undt fersandorf
 Koffelt aus Gaim

R 3
II Arnstnesische Zorigische weg
fehlet sich an bey Rosenfeld vnd leufft vff die

- | | |
|--|--|
| T Zorigische strass | L Seimbachs baltz |
| D Doler Lay | K Kinder weg |
| ← Weg | Y Zolhdorffer weg |
| NR Weg | HH Dantzher hertzbergischer
weg |
| → Braunt | H Dandorlicher hertz-
bergischer weg |
| NN Weg | O Horlos kring |
| K Koyrgrabens | V Zolischer Beyerischer weg |
| N Weg | V K Rastdorffer wiesens |
| RE Rannberg | NE Weg |
| MM Weg | † Bogelsteig |
| MR Moritzen Sausen | † Schwirner |
| X Weg | ≡ Weg |
| D Dobrisawischer weg | |
| L Dantzischer Zolhdorfer
weg | |

Z Tiferle
W Danktifer eisenweg
K Krottenpfil
H Hertzbergische lofische
 Straß
EE Gonsfestraunß
Q Weg

U Weg
Weg
M Weg
D Drobisch

Quintfaldar

Dieser Weg fehet sich an bey

K Arnsburger bruck
 und laufft vns
O Weg
H Weg
EF Heringsfang
M Weg
II Arnsburger Tor
 yfischer weg

D Drobisch
A Weg
U Weg
A Hollard
W Bernicker wiese
Weg
Q Weg

X Mühlweg od. Kohl-
weg

Q Weg

R Buchhorst

F Fuchsberg

V Weg

W Weg

NE Weg

M Am Zumbach an
Arnsweester holweg

E Weg

H Hertzbergische
Strass

G Weg

B Rossbrünische
Birken

Alda ründet sich
dieser weg

NE Dieser weg fehet sich an of der

D Lobischen Brücken
läufft ofen

W Weg

H Weg

A Arnsweester weg

S Solbflus

T Tagersteig

E Weg

V Weg

7 Weg
 E Weg
 S Isferunterdorffstet
 X Müflweg od Kolweg
 O Weg
 A Weg
 L Isferuntergrabe
 M Weg
 W Dantscher eisen weg
 H Lochsicher Burtisweg
 S Hymneler
 T Arusnosticher Dorgischer
 weg

K Rausdorffer Dries
 H Staudorffischer Holz
 bergischer weg
 V Lochsicher Beyerischer
 weg
 B Badenlauske
 W Veyelwiese
 W Woltzgrube
 Y Solldorffer weg

Ja ruder sich

I Lochische Dantscher weg
 fehet sich an auff dem

A Staudorffischen Lochi
 schein Oberwege
 und läuft an die

B Barbara
 W Holzweg

Q Irmin Sölling
Q Dantzischer Erundt
A Weg
Z Rendorffischer Eiser-
 niter weg
S Stalberg
H Rendorffischer Herzh-
 bergischer weg
X Mühl oder Kohweg
E Weg

Q Vogelsteig
K Kinderweg
T Bettischer Hohlweg
F Bettischer Herzhbergischer
 weg
L Erabischer Herzhber-
 gischer weg
E Brinken
 Endet sich fur den
 Walde große Drogen

X Mühlweg oder Kohweg
 fahet sich an auff dem

K Kinderwegs und
 kufft of dem
Q Vogelsteig
I Rostischer Dantzischer
 weg
S Stalberg
H Rendorffischer Herzhber-
 gischer weg
Z Rendorffischer Eiser-
 niter
 Weg

Y Weg
T Torgischer Strass
† Sablegras
V Lorchischer Beyerischer
 weg
≡ Lorchischer Birkischer weg
λ Weg
⊕ Isformirter sandhutz
△ Lorchischer Hertzbergischer
 Hornweg

⊕ Hertzbergischer Lorchischer
 Strass
⊕ Isformirter Dorffstet
NE Weg
⊕ Weg
⊕ Weg. Allda kauft
 erans bey
W Vermirter wiese
 Finis

Y Zolsdorffer wegnach der
 Lochau fehet sich an an der Zolsdorffer
 feldez vnter leufft vff den

NE Weg
K Kinderweg
TT Arnsperstischer Torgischer
 weg

HH Danziger Hertzber-
 gischer weg
EH S. in Holz

L Dreißiger hertzbergi-
ger weg

F Feltischer hertzbergi-
ger weg

E Weg

HBE Holbrunn

H Neudorffischer hertz-
bergischer weg

Q Dantzischer Eisenweg

A Weg

Z Neudorffischer Hermiten-
weg

R Fronicka

T Torgischer strass

X Mühlweg oder
Koflweg

† Jagdgras

λ Weg

W Weg

† Torgischer Dflay

⊠ Brunnenhaus

Comdet sich bey d
Lofaw

V Pochische? Beierische? weg
fehlet sich an an der

T Torgischer strass und
läufft auff

⊠ Glicffaus

- I** Weg
- II** Dorspfer Birkweg
- 43** Brandisau
- X** Mühl od Kolweg
- Z** Roudorscher Eder
niederweg
- A** Anttantrig
- A** Weg
- A** Alter baltz
- D** Dantscher Eisenweg
- B** Borsgründt
- ME** Bayerisch Eoungen

- H** Roudorscher Eder
bergischer weg
- O** Horleskrug
- NE** Weg
- G** Obergraben
- F** Weg
- K** Kolbbrunne
- MI** Gros Mittelberg
- C** Weg
- MK** Klein Mittelberg

Süßst aus am Däye
rydman tose

† Herkbergische Pochische
strasz fehet sich an beyder Pochau
Vnd leufft vff
A Langenfurt **R** Rotenfurt

Weg

R Rotbrünnebirnen

o Weg

HI Sawhorst

E Weg

D Eifermiller Dorstet

X Mühl od Koflweg

NE Weg

△ Porzischer Hertzbergisch
Hornweg

∇ Eifermiller trich

W Weg

☆ Weg

F Der Dräger Euerhüh
Eis

† Jägersteig

∞ Krottenpfil

π Arnsburstischer Engis

∞^{weg} Jaukscher Eisenweg

Ja ruder sich Logun
Hertzberg

∞ Dautscheer eisenweg fehret sich an am

H Berlin und laust

X Au Weg

L Weg

† Vogelsteig

∞ Schwarzorstan

F Weg

K Kinder weg
M freunden furer
T Torngissestrass
A Aufberg
X Weg
H Weg
JE Die hell
Y Jeldorfer weg
V Vorfiser Bergstrass
B Bofe furch
K Breitter bunte
W Weg

O Oymber
NE Weg
T Tagerstrang
M Madelische wisse
II Aruswoster Torngiss
 weg
X Klein drottungsil
O Hertzbergische Vorfiser
 Strass
 Endet sich am azade
 lipfenn felder

HH Daukscher herckbergische
 weg fetzet sich an beim Daukscher tose
 leufft auf

D Berlin

X Weg

A Bogalstrig
T Torgiser strass
I Roth Erantz
K Kinderweg
E Einholz
L Lerbischer hertzber
gischer weg
Y Zolldorffer weg

F Bettischer hertzberg
weg
H Horlesdring
H Staudorffischer hertzber
gischer weg
T Arnsperger Torgiser
weg
Alda leufft er aus

D Dobrichauer weg fehret sich an

T Auff der Torgiser strassen bund leufft an
H Dantzischer hertzber
gischer weg
L Dantzischer zolldorffer weg
NR Weg
NR Arns Erantz aus zolld
dorffischen freitungsweg
T Arnsperger Torgiser weg
MM Weg
N Weg
N Dantziger grab
R Fridowaldt
F Weg, Ludfischer aus Dobrich
auer tofer

K Kinderweg fehet sich an

H Aus dem Neudorfischen Hertzbergischen
Weg und laufft an

X Mühlweg oder
Kofweg

F Bettischer Hertzbergi-
scher Weg



V Vogelsteig

T Torgischer Strass

I Iohannis Dantzher
Weg

L Irbischer Hertzbergi-
scher Weg

C Bettischer Kellweg

H Dantzischer Hertzber-
gischer Weg

B Weg

II Annenoster Torgischer
Weg

W Dantzher Kienweg

Y Zolzdorffer Weg



F Främmen für

Endet sich bei Zolzdorf

H Daudorfische Hertzbergische Weg fehet sich an am Neudorfische torg und leufft auf den

Φ Bettische Iohannis Weg Vogelsteig

I Lothischer Danzstr.
weg

Stalberg

X Mühl od Kolweg

T Lothischer strass

HBE Hellbrun

F Weg

H Horlesprung

HH Danziger Horzberg
weg

II Arnsrufter Lothischer

V Lothischer Jägerweg

NE Weg

5 Jägerstrig

≡ Lothischer Buntischer weg

S Sylacm

Be Kott

Endet sich am Kamm
dorffer feldt

≡ Lothischer Buntischer weg fehlet sich an auffin

H Randerfischum Horzbergweg Ludkuffe

S An Sylacm

5 Jägerstrig

II Arnsrufter Lothischer
weg

NE Weg

5 Humber

W Weg
K Kitterbänke
S Silber Emmerhaus
H Hintersandhüt
Z Zanderhütten
 unter weg

X Mühl ad Koblweg
B Brunnhaus
V Vorfürer Beyerhüt
 weg
 Allda kauft er aus

W Loehische: Zobenische: Mühl
 weg fehet sich an beyder Loehau und
 leufft auf den

L Langen Sandhüt

H Hertzbergische Loehische
 Strass

A Ammerhütten weg

K Königsdorff

V Weg

S Zagersteig

W Weg

M Müllersbrück

W Weg

S Sobischbrück

kummet sich an der
 Brücker felder

13
A Arnsnester weg leuft ab vom

H Dorffischen Lobenischen Mühlweg und führt auf

O diesen Weg

+ An Erntzen

V Weg

♀ Solblich

+ Jagerstrich

5 Weg

NE Weg

L Weg

+ Weg

D Weislitzer Dorff

M Weg

MP azittelste brück vntorn
Lesterbaltz

P Oberbrück

D Dröbich

H Weg

Alda omnter sich

O Dieser weg fehet sich an an der

+ Hartzbergischen Losischen strassen und leuft auf die

R Rotbrünliche brücken **W** Weisterberg

Weg

A Arnsnester Weg

- V** Drey
- †** An Erntzren
- †** Säyerstrig
- ⊖** Drey

↔ Müllers brunt
U Dorfischer Lobnicher
 azüflwoy. Allda
 läuft er aus für den
 Walde

W Dieser weg fehet sich an am

- W** Herwindor tain und
 läuft auf die
- ⊖** Hertzbergische strass
- X** Mühl oder Kolweg
- ≠** Drey
- V** Drey
- ☉** Königswiesen
- †** Säyerstrig
- *** Bünsthorster forst

⊖ Drey
† Drey
W Drey
↔ Lobnicher brunt
NE Drey
 Allda ründet er
 sich gegen Löben

⚔ Dieser weg fehet sich an auf

⚔ Dieser weg fehet sich an auf
Dinseu weyßland
läufft of die

⚔ Madelise wue
Eronck

⚔ Armeester Eorgis
weg

⚔ Selmir Wolfsberg

⚔ Weg

⚔ Jagersteig

⚔ Bernier wiese

⚔ Weg

⚔ Kobels hügel

⚔ Jagersteig

⚔ Am Stunder

⚔ Weg

Alda unnter sich

⚔ Dieser weg leuft ab vom

⚔ Weg, auf

⚔ Der Buchhofester furt

⚔ Buchhorst

⚔ Jagersteig

⚔ Bernier wiese

⚔ Weg

Alda unnter sich

A Dieser weg fehet sich an am
Naudorfischen Zog; vnd leuft vfr

- | | |
|--|-----------------------------|
| F Scindorfischtaun | V Drey |
| Q Bettischen Zogischtaun
weg | A Horn Eumfau |
| W Vogelsteig | Z Ziferunter sandhuf |
| WG Waisfeyrunt | X Mühl od Roslweg |
| I Losiger Dantzfor
weg | Alda ander sich |
| T Zogische strass | |

E Dieser weg fehet sich an aufm

- | | |
|-----------------------------|---|
| X Mühlweg, forder | V Losig Bänrich weg |
| K An Kinderweg | IBE Hellbrun |
| W Vogelsteig | H Scindorfischberg
bergisch weg |
| I Losiger Dantzweg | Alda ander sich |
| C Bettischen Hellweg | |
| T Zogische strass | |

L Dreibische Hertzbergische

weg fetzet sich an am Dreibische toß
vnterleufft auff die

E Brück

I Dorhys Dantzher weg

E Derschuberg

D Dantzher fischer weg

T Vogelsteig

T Torische strass

K Kriender weg

E Einholts

H Dantzher Hertzber
gischer weg

Y Zolldorffer weg

Da runder sich

A Neudortfische Lochische

Oberweg fetzet sich an auff dem

W Wege also. fordorff **†** Meishner grund

I Dorhys Dantzher weg

B Barbara

W Weg

H Schindes grund

T Vogelsteig

X Neudortfischer lochischer
unterweg

† Eröffnung

Also runder sich

Q Scudorffische Lochische
Britezweg fehet sich an auff dem

- ↑** Scudorffischen Lochisch **↑** Vogelsteig
- W** Oberweg und lufft **Σ** Rindt
- W** Auf diesen weg **‡** Eröffnung
- Σ** Scherben baltz **Finis**

Q Bettische Lochische weg
fehert sich an am Heidegraben
und leufft off den

- K** Kinderweg **↑** Vogelsteig
- H** Scudorffischer hertz **↑** Scudorffischer Lochischer
- Z** bergischer weg **↑** Oberweg
- Z** Scudorffischer Scherben **Σ** Schindgründ
- L** Weg **Alde ander sich**

Z Neudorfischer Schernicker
weg fehet sich an am Neudorfischen
eckzaun vnnnd leufft auff den

Q Bettischen lofischer weg	A Autton Enis
W Vogelstang	V Dorffischer Beyerischer weg
I Dorffischer Dankher weg	U Dorffischer Birkischer weg
X Mühl oder Koflweg	H Birkischer Dankher
T Torgerische strass	End sich aldar

A Dieser weg fehet sich an am
Neudorfischen Schernicker weg bei der

R Ironira vnnnd leufft auff die	Y Golddorffer weg
T Torgerische strass	V Dorffischer Beyerischer weg
	B Alter Balz

S. 160 vnnnd vor sich

41

Lochische Lobenische weg
fehret sich bei der Lochau an

- | | |
|----------------------------------|---|
| W Auf diesem wege | WL Landwiese |
| W Plossiger Lobenisch weg | F Steinfurt |
| A Dinstwiese | + Hoppelstrey |
| A Schaffwiese | + Hies |
| + Plossiger Schwinger weg | + Lobenischer plan hier
und er sich für loben |

G Sesnische Lochische weg
fehret sich an fur dem Wald Zessen
vnd leufft auf

- | | |
|-----------------------|--|
| R Ross | + Plossiger Schwinger weg |
| R Hümmelach | + Hümmelach |
| W Zwischer weg | + Zuden |
| W Grossdorf | + Alda und er sich bey
der Zesau |
| W Battungsfuß | |

Der Weg durch den Strick
 fehet sich an bey der Dochau vmb
 leufft auff den

- | | |
|--------------------|-------------------------------|
| V Weg | L Langenberg im Strick |
| B Kraubrunn | S Säuler tam |
| T Weg | M Balthamsful |
| A Heydhübel | Alda unnd er sich |

E Dieser weg fehet sich an
 im Halde auf dem

- | | |
|--|--------------------|
| NE Wege vnd kufft an | F Finfsberg |
| ⊕ Die Hertzbergische Loß-
pfoßstrafß | V Weg |
| X Schmeruost | NE Weg |
| # Weg | Dalouff vns |

⊖ Dieser weg fehet sich aussen
am keltscher feld an vnd leufft auff

⊕ Müllersbründe

H Dohisun lobenysman **⚡** Solbflus
azinsweg

⊕ Weg

Alda muret
er sich

NE Weg

⊕ Dieser weg fehet sich an
an der Weiselicker feldern vnd
leufft außs

F Hasenyanir

⚡ Hollay

M Arusnoster weg

⚡ Weg

⊕ Arusnoster Torgisweg

D Weislicker dorff

⚡ Kesselbalz

⊕ Die linderste brunt vñ
Weislicker trift

⊕ Weg

O Weg

⊕ Jagerstung

⚡ Madeliche Kirking

⊕ Weg

End sich aussen am Walde

△ Loehische Herbergische
 Hornweg fehet sich an bey der Loehau
 vnd leufft auff die

T Torger Strass

♁ Stutstell

R Rothbrunn

H Lammhorst

K Kriegerberg

X Mühl od Koflweg

NE Weg

⊕ Herbergische Loehische
 Strass

Da leufft er aus

⊕ Dieser weg fehet sich an am
 Meuselicker nycken Kreuztoß vnd
 leufft auß

N Nyckenloß

⊕ Brunnhaus

M Weg

3 Hammer

⊕ Arnwester weg

⊕ Weg

⊕ Arnwester lunde

O Weg

M Weg

Endt sich am frauenauer
 Toß

43

M Dieser weg fehet sich an auf

H Diefem wege und
läufft auß

G Grünhauß

MP Mittelbründe

A Amrufter wege

D Elfter baltz

D Drobiz

#G Weg

O Weg

H Weg

Comdet fisan Franck
Horster Hof

☆ Dieser weg fehet sich an

#G Auf diefem wege

A Weg

A Hollanß

G Groffer Wolfenberg

A Weg

B Beruider wege

A Sagerberg

A Herzhorgische Hofeße
Straß

E Dreier Ehrfürstlich

NE Weg Ludfialda

V Dieser weg fehet sich an
aus Tenn am Balde vfm

† Hoge, baum
M Waidenstam
B Kraunhofbrun
↔ Weg
H Weg
o Weg
† Zum Erntzen
A Arnsrufter weg

E Weg
F Fuchsberg
NE Weg
W Weg
† Weg

Gie und er sich an
Fuchsberger

O Dieser weg fehet sich an
am Madelischen feld vnd leufft vfm

† Weg
† Fraunhofbrun
M Weg
D Drubitz

D Arnsrufter brun
† Weg
Dann er sich

L **Daukscher Zolsdorffer weg** 44
fehbet sich an am Daukscher tofz
vnd leufft für

D Berlin

† Vogelstrig

T Eorgisstrass

X Weg

NR Weg

D Dobrisaner weg

† Arnswuster Eorgischer

weg

† Zolsdorffer daltz

N Weg

R Die Roste, ^{S. 10} ¹¹ ¹²
hiraunfeldans beim
Zolsdorffer tofz

NN Dieser weg fehbet sich an
beim Daukscher feld vnd leufft vfr

† Vogelstrig

T Eorgisstrass

A Gimmelsberg

B Braund

† Arnswuster Eorgis
weg

S Schwarzer berg ans
braund

E Eishorst

Z Weg

W Bärker Windantans

H Sinterunbord

Quindisam Dorn
auvortofz

03
←H Dieser weg fehet sich an

B Am Braund
V Hirschloeff

T Arnsperg Torger
weg
Finis

X Dieser weg fehet sich an am
Dreibischem Toß vnd leufft an

W Dantzser fismweg **L** Schwarzer stam

H Dantzser herzhbergi **N** Weg

ser weg

D Dobrisanischer weg

V Vogelstrig

T Arnsperg Torger weg
Finis

T Torger strass

NR Dieser weg fehet sich an

K Andakmans Emich
vnd leufft an den

Z Weg

K Schmork

Q Weg

NN Weg

B → Braunt

TT Arusmster Zergis
weg

K Koygraben

EB Gofebaltz

MM Weg

W Weg

NR Dime Trank aus
Soltdorfes Protti-
nyfau weylin
Dobrisfauis weg

Finis

Q Dieser weg fehet sich an

K An Katzmanns Tunn
lauft vom

NR diesem Wege auf

Q Im weg vundmunt sich an Dobrisfauis
Kantylfauis soldt

NK Dieser weg fehet sich an

E An der Erdbrück vund lauft auf

K Esforke

NR Weg. Doselbst vund er sich

Q Dieser weg fehet sich an

NR Auff die sunn Weg und leufft auß

Q Weg

W Winters und Adelitz feid

P Weg

ZS Esforcker heid. Finis

L Dieser weg fehet sich an am

Bückischern feld und leufft vff

+

5 Jägerstrug

K Kollbrunne

V Weg

A Weg

X Weg

P Peters brunt

H Hinderste tam

E Weg

R Fridenwalder dorff

D Dobrisauer weg

B Bierter Weidontam

NN Weg

S Saundlan

Q Weg

NR Weg

R Ruyoste

Cindt sich auß dem
am Walde

W Dieser weg fehet sich an am
Beyerischen feld vnd leufft aufn

- C** Weg
- FB** Hirschhübel
- †** Jagerstray
- §** Dorfftot Gröste

- A** Weg
- Z** Weg
- †** Peters brunt. *Das*
kriest er aus an d brunt

H Dieser weg fehet sich an
bey den

- FB** Hirschhübel
- X** Weg, Lufft am Gernwitzor feld aus brunt
Jagerstray

A Dieser weg fehet sich an
auffm Lehsiner feld vnd leufft

- W** Auff diesem weg
- Z** Weg — Daselbst vnder sich

E Dieser weg fehet sich an
am Dobrichan vnd leuft vñ den

F Weg Da er sich

P Dieser weg fehet sich an
an Teckeritz vnd leufft auf den

Q Weg

W Winters vnd Adlets Heid.

End sich aus Dobrichan

N Dieser weg fehet sich an

RE Aus dem Kumburg
an

L Danziger Zolldorffer
weg

T Arnstinstiftens Tor-
gischens weg
leufft vñ

R Zolldorffer Koston

D Dobrichanischen weg


Da er sich

47

F Bettische: Hertzbergische
weg fehet sich an am Torgischen
Obertor: vnd leufft

I An diesem weg

T Torgische strass

 Vogelsteig

Y Weg

B Weg

HH Weg


W Dantzischer Eisenweg

Alda vnder sich

K Kinderweg

B Dieser weg fehet sich an aufm

L Erbsen Hertzbergischen weg vnd leufft an

 Vogelsteig

K Kinderweg

V Dantzischer Eisenweg

W Dantzischer Eisenweg

F Bettischer Hertzbergischer
weg

Da vnder sich

D Bettische Hellweg fehet sich
an am Bettischen vnter Togh leuft vñ



Bogelstrey

I

Dorsischen Dantzser
weg

K

Kindersweg

T

Torgischer strass

W

Dantzser Liserweg
Da vnder sich

C Dieser weg fehet sich an
am firmer Schwaldischen feld
vñ leuft an

MK Helm aittelberg

FB Grunhubel

V Dorsichen Beyerweg

X Weg

Q Krieger bittelweg

Ludwich am Dorscher feld

† Jägerstrey

W Dieser weg fehet sich an bey der
T Torgischer strass am R Critzser grund

T

Torgischer strass am

R Critzser grund

Y Zolshorffer weg
A Zorniger Dislaye
B Barbara
X Kunstwiese

W Plossigter Loben
 iger weg
X Todischer Loben
 weg
 Da munt er sich

W Plossigter Lobenischer weg
 fehet sich an auf dem

W Dreyer bey der
X Kunstwiese vund
 künft vrs
X Todischer Loben
 weg
X Heselsteig
AX Die Markt

K Katzenbrun
R Brendenhaus
X Plossigter glas
X Plossigter Schwin
 zer weg
 Aleda munt er sich fur dem
 Dorff Plossig

K Blossigter Schweinitze weg
fehlet sich an fur dem dorff Blossig am

U Dreyer und laufft

A Ains Bogelsteig

K Blossigter Erndt

D Dorschen lobenistam
weg

D Dürch brün

N Nindrumhaus

G Drey

M Botten wfil

Endsich brün dorff Dorschen
weg von der Dorschenitz

M Drossigter weg leuft von dem

G Drossenistam Dorschen
weg ab und laufft
auff die

R Hünorlan

A Bogelsteig

H Hainhof

Endsich brün dorff
Zwischen.

A Dieser weg fehet sich an
gegen Löbin am

Z⁶ Swiſſiger Darffhufon
vund lufft vñ

H Weg

A Alto Gauswirfe

B Bier Juel

H Weg

H Vogelſtrig

A Gufur Toß

V Dünker lurt

Endſich doſelbſt

H Dieser weg fehet sich an

A An dieſem weg

H Vogelſtrig

V Dünker lurt

H Auf dem Wüſchen

B Bernbrun

Alda ander ſich

H Weg

MM Dieser weg fehet sich an

T Auf dieser Torgischer
strassen bey

D Berlin und laufft
auf den

NR Weg

II Arusnoster Torgischer
weg

D Dobrisanischer weg

Da er sich



Handwritten title or header, possibly in a historical script, appearing as a faint, mirrored or bleed-through impression.

Main body of handwritten text, consisting of several lines of script that are extremely faint and difficult to decipher, likely bleed-through from the reverse side of the page.

Geachte Herrmann
Schneiders
Herrn



Register der wege in der Sochi schen Heiden dieselbe bald zu finden




T   π #3# NE IXY





V   H D K H  







     λ E L

   Z A  G  

E   Δ  M  V

O  NN   NR Q NK

    A E P N F B

 C W     

MM.

T Torgische strasz vberleufft

Π ΝΝ ΜΜ ⅃ Ж ΗН D

L K F E O X H A

Z Y X λ W V Δ G



Vogelsteig vberleufft

⌘ ϑ ϕ ϗ ϕ ϗ ϗ

⊗ ⊕ ϕ I B



Jägersteig vberlauft

V H ϕ ϗ NE W ϕ

⊕ ⊕ ϕ ϕ ϕ ϕ ϕ

X C

II Arnsnestischer Torgischer weg
vberleufft

T **←** **NR** **N** **M**

⚡ Dieser weg vberleufft

O **H** **E** **☆**

Ʒ Dieser weg vberleufft

A **E** **♀**

♀ Dieser weg vberleufft

Q **P**

H

Dieser weg oberleufft



A

Dieser weg oberleufft



NK

Dieser weg sehet sich an an der
Endbrücken E vund endet sich
auf dem wege **NR**



Der weg durch den strich sehet
sich an bey der Loysau vund endet
sich am Battungsfel

53
Circumferencia der
Lochischen Heid

Worm der Lochau aus den Lorgischen
weg geritten bis an Borhin

T Auff Lorgau

Jornas auf der rechten Hand herum
geritten auff

Grosten

⊖

Auff die Lobische Bruck

H N W

Auff Meuszlingen

† H M

Arnsnester Bruck

O

M

Dorf Frauenhorst

Off die Madel

⚔ ⚔ O ⊖

H

Hansdorf

Hockan

⚔ ⚔

C

Simerswalde

Off Beyern

V ⚔

H

Rehefeldt und Bernerwitz

A

Beien

Off Zulsdorf

NE Y L N

SA Dobrichen

E D P W NN


Seckwitz

Q NK NR

Z

Regosen, Sweita

Drosenfelt

II Z 

T

Torgau

Danksteden

NN O L I

Dreben

Ж L

SA Beda

F X X Q

Neuendorf
H Z A T X

Bloslig
W X

Lobin
A X

M Zweislig

G Bessen

T Torgaw

Nirschsteig vnnnd
Bege in der

Seidischen beide

© Diele hier ist ein
einmal

Diele hier ist ein
einmal

Diele hier ist ein
einmal

J

Dieser steig fehet sich an in der Lippe feld an der

M Mittelste Leiter bfm
R Wege so vom Toffen
nach Zutterbad gefett
vund auser

B Am Ramm brand
zur rechten hand

AB An Braßholzer wir-
sam beim Horn

W Wege so vom D. Schwei-
nitz nach Marktendorf
läufft vund laufft fort

X An Braßholzer. hohen

A Am steige so vom Braß-
holzer tam nach der
Difewinitz od. Seiden
läufft

7 Weg so vom Braß-
holzer tam nach der
Mogel läufft

I Am den horstigen

V Ander Eintersten Leiter

I flugel so zum garten
gefert

X Weg

X Ander vunderste hinf-
breite am Rausen horn

W Markise wirsam
zur linken hand

A Ander alten hinf-
trunk im Rausen horn

A An Birkelers galgen

✖ Weg

⊖ Weg

✖ Weg

⊖ Weg

⊖ Weg

⊖ Au der Meerkisfoun
wiesum

⊖ Weg

1. In dem tausent elan

6 flügel

✖ Weg

⊖ Weg

⊖ Weg

⊖ Weg

⊖ Am hundert galzen

⊖ Weg

⊖ Weg

5 flügel

⊖ Au der Kausum
Girpstrunke

✖ Weg

⊖ Weg

✖ Weg

5 flügel

6 flügel

⊖ Weg

⊖ Weg

1 flügel also gefund
so durch Kaufhofen
läufft

⊖ Weg

⊖ Weg

ϕ Mey

χ Mey

K An der Künigun

ω Mey

π Mey

ω Mey

ϙ Mey

nn Mey

℥ hinter dem Kesselsch

ω Mey

nn Mey

nn Mey

⚔ An der Künigun
schiffen

π Mey

o Am Kesselschiffen

ϕ Am Künigun

π Mey

z zwanzig tausent elen

NE Mey

NB Am Künigun

π Mey

π Mey

F Seindische felder zur
Lindbun hand

NE Mey

M Künigun soldt
zur l. h.

ϙ Mey

3 flügel

N Künigun soldt
zur l. h.

ω Mey

G Weg

N Weg der alte
brand genannt

4 flügel

AB Am alten Brand

F Weg

F Weg

F Weg

M Am Todten agram
und Margdorff zur
l. b.

3 Dreissig tausent ohen

E Am hainberg an
der agramdorffer
felder

A40 Am langengrund zur
r. b.

X Weg

F Weg

F Weg

† Am Todten Erantz

R Weg

W Weg

D Am der Todten agram
zur l. b. an Isner
feldern

S flügel

Dorff Ihu zur l. b.

Δ Gütterbacher spitz

ΦΦ Weg

S Söllendorff zur l. b.

4 Vierzig tausent ohen

F Weg



10

13

Q Weg so nach Zollen-
 dorff läuft
FR Alte hieftrommel
 für l. h.
ΦΦ Weg
W Weg
W Weg
† Am Ermitzberg
ΦΦ Weg
R Am Baltzberge
ZS Weg
GR Im Brittan
 Winkel
E Dorff Moyal für l. h.
II Weg
6 Weg
↗ Weg

S Fünffzig Tausent
 allum
III Oberste lüter für l. h.
ΦΦ Weg
FE Fessmische hinde für
 l. h.
† Am Ehrfürstern
 hieflorte an d obersten
 breite. Am Gornen-
 berg für l. h.
R Weg
W Weg
 Und sich darauß in
 Linyerfeldt
 Hundst der Steig
 53000 flaus
L zurückwarts

[Faint, illegible handwritten text, possibly bleed-through from the reverse side of the page.]



Dieser steig fehet sich an in

Vorwärts


der Zipper feldt an der

- 1 **M** Mittelste Leiter **8** **X** An Braßholzer Jochen
- 2 **A** An Steig so vorn **9** **I** An Sanktstiften
Braßholzer tannoch
der S. J. v. n. i. t. z. oder **10** **M** Marktschneiderei
Sindes laufft zur l. h.
- 3 **V** An Dunderstou Leiter **11** **A** An Birkers galgen
- 4 **X** An der Dunderste Hies:
brutte am Kauffen
horn **12** **M** An der Marktschneiderei
Schneiderei
- 5 **A** An der alten Hies:
trunck im Kauff
horn **13** **J** Jochen tausent elen
- 6 **B** An Dunderbrand **14** **M** An Hündergalgen
zur r. h. **15** **H** An der Dunder
Hiesstrunck
- 7 **NB** An Braßholzer wist
brun horn **16** **K** An der Künstern
17 **H** Hinder dem Biessfeld

- 18** **H** Aunder Kleinon dard **28** **3** Irissig tausent oley
19 **O** Am yffrony **29** **E** Am Hauuberge an
20 **P** Am Kaffelhof **der Marpderffer feld**
21 **Z** Zwanzig tausent **30** **A** Am Saugengrund
ellous **für r s**
22 **N** Am Bornhof **31** **T** Am Roten Erantz
23 **S** Sündige felder zur **32** **D** Aunder Todten azayd
lunbrun haum **für l. s. an d. f. w. f. l. d. w.**
24 **M** Melitzer feld **33** **Δ** Gütterbarische schitz
für l. s. **34** **L** Zollenhoff für l. s.
25 **N** Marpderffer felder **35** **4** Vierzig tausent oley
für l. s. **36** **IR** Alte Hirstrombe
26 **+A** Am altumbraun **für l. s.**
27 **M** Am Todten azayd **37** **+** Am Erantzberge
und Marpderf für **38** **R** Am Saltzberge
l. s.

39 **G** Im Brittenwindl

40 **E** Dorff Moyal zur

l. h. 

41 **S** Junffzig tausent rhen

42 **H** Oberste Leiter zur l. h.

43 **FE** Jossungers Heide
zur r. h.

44 **A** Aus Eschelursteins
Hirshorn an d. oberst
breite. Im Chor
rauberg zur l. h.

Vund hat diser steig
53000 rhen

H zuruckwarts

⚓

Zeichen der Meilen

Vorwärts

1 }
2 } Meilen
3 }
4 }
5 }

⚓ Zurückwärts

Bege in der Seydische Heidenn

R Der vnrter Teynische weg
fehert sich an bey der

M Mittelstern lütter
vnd künfft an

W Schwintzer weg

Y Güterbalyse azittel
strass

7 Wolffs weg

II Müglyse weg

4 Weg

II Hundyalgum

✖ Weg

P Weg die Neuwstall
läng genant

7 Blutweg

+ Ross Erantz

Endet sich am Wald
gegen Draystern
Kirchen

W Schweiniker weg febet sich an

W Weg der Mittelstrass
weiter und laufft von

R Bunderstans Jesuichweg

W Wolffsweg

X Weg

A Pirkelers galgen

G Henrichs Jesuichweg

M Marktische weisum

P Weg die Nurestallung

X Weg

W Münglische weg

K Künze

N Weg

H hinder dem Kesself

Z Weg

Grundet sich bei
Azarodorf

W Zutterbachische mittelstrass febet sich an auff dem

R Bunderstans Jesuichweg

W An Münglischen weg

K Kreuzberg

Z Zutterweg

J Zuttermaigd. Alca
laufft er an

↗ **Holtzsteig** fehret sich an bei der

- | | |
|---|---|
| ⌘ Brandholzer löfen und
läufft auß
Brandholz | ⌘ Guterste Jeshinze weg |
| ⌘ Brandholzer bornen | ⌘ Gütterbarische Mittel
Straß |
| ⌘ Weg | ⌘ Jeshinze fußsteig |
| ⌘ Schweinzer weg | ⌘ Jeshinze hand |
- Endet sich an Möglich folden

⌘ **Dieser weg** fehret sich an auf dem Galgenberge und leufft auf den

- | | |
|---|---------------------------------|
| ⌘ Schweinzer weg | ⌘ Weg |
| ⌘ Hinder des Johanni | ⌘ Weg |
| ⌘ Weg | ⌘ Möglichste weg |
| ⌘ Weg | ⌘ Bunderste Jeshinze weg |
| ⌘ flammische Jeshinze weg | ⌘ Hundsgalgen |
| ⌘ Weg die Rone stalling
gmaud | ⌘ Endet sich aldar |

⊗ Dieser weg fehet sich an bei der

- | | |
|---|--------------------------------|
| ⊗ Vnterstem luter vnd
laufft vñ | ⊗ Vnterste Jesuifreyweg |
| → Wolffreyweg | ⊗ Weg |
| A Pithors galyons | ⊗ Gundyalyons |
| ⊗ Schwinitzer weg | |
| ⊗ Münglifer weg | |
- Endet sich also

⊗ Die neue stellung fehet sich an

- | | |
|---|------------------------------------|
| K Weg der künigen vnd
laufft vñ den | ⊗ Weg |
| ⊗ Münglifer weg | ⊗ Weg |
| ⊗ Schwinitzer weg | ⊗ Vnterste Jesuifrey
weg |
| X Weg | |
| ⊗ flunifer Jesuifreyweg | Darvñ laufft er aus |

L Der Blued weg fehet sich an
für der Heiden gegen zellerdorff vnn
leufft vff den

ΦΦ Jesuifan fußstrig

† Roth Erntz

Φ Weg

X Weg

W Bitterbarische azittel
strass

M Tochter azamm Altes
und on jef und louft
foran für den wald

R Zuterste Jesuifan weg

II Der Muglische weg fehet sich an
bey Seydem vnn leufft auff

NB Bornifan

⊙ Schwantzer weg

NE Molntzer weg

K Künfr

† Aus orth der breite weg
ymant

X Weg

⊙ Rosselhan

Φ Weg die Unnestallung

NN Weg

⊙ flammiger Jesuifan weg

K An der Deluim Carl
schiffen

† Weg

⊗ Weg

R Buterstor Jesuys

ZS Brunwaldischer weg

M Gundersalgen

ΦΦ Jesuys fußstein

W Gutterbacher aytel
Straß

Endet sich am Münglich
feldt

NE Melnitzer weg fehet sich an

π Am Münglich weg und endet sich am
Galgensberge nach der Melnitz

NN Dieser weg fehet sich an bei dem

O Kesselfou am

Q Flämischer Jesuys weg

π Münglich am weg
und laufft of den

X Weg

HN Orens hieftrombe

W Schwinitzer weg

H hinter dem Kesselfou

Allda endet sich

z Weg

X Dieser weg fehet sich an bei der

K Künigum auß dem

AN New herstrombe

II Müglisum weg
und laufft uff den

Z Berg

III Schwantzweg

L Gluckweg

IV Weg die Vorstellung

Endet sich auß dem
Lanwaldt bey der
Winsten kirch

V Berg

VI Flemischer Tschindweg

IN Berg

III Flemische Tschmische weg fehet
sich an bey der

III Nortisum weisum
und laufft uff den

X Berg

III Schwantzweg

IN Berg

II Müglisum weg

Laufft auß dem
Waldt bey dem
Dorff

IV Weg die Vorstellung

V Berg

ZS Der Bernwaldische weg fehet
sich an auff dem

π Münglischen wege
vnd löufft an

ΦΦ Jesuizhen fußsteig

R Britton winkel

Endet sich gegen der
Lindizhen heid

ΦΦ Jesuizische fußsteig fehet sich an
an der Zammweise bey der

H Obersten luttor vnd
löufft auff die

SE Jesuizhe heide

↗ Wolfsweg

π Münglische weg

ZS Bernwaldische weg

R Palzberg

FR Alte heidstrunde

Φ Heide

Z Blüdenweg

Δ Gütterbacher spitz

Also vnder sich

Φ Dieser weg fehet sich an am

Z Blüdenweg vnd löufft auff den

ΦΦ Jesuizhen fußsteig. Endet sich fur dem walde
gegen Zolrrundorf

Z Dieser weg der alte brunn
fehlet sich an legen Karzdorff
vonn leiff vff den

X Weg

P Weg

Z Weg Alde laufft vran

De rebus in ...

De ...

De ...

De ...

De ...

De ...

66
Register vber die Seydische
heide

Ɑ Ɱ Ɐ Ɒ ⱱ Ⱳ ⱳ ⱴ

Ⱶ ⱶ ⱷ ⱸ ⱹ ⱺ

ⱻ ⱼ ⱽ

ⱶ Der Nunglische weg vberleufft

ⱶ ⱷ ⱸ ⱹ ⱺ ⱻ ⱼ

ⱽ Ȿ Ɀ ⱺ ⱻ ⱼ

ⱸ Dieser weg vberleufft

ⱶ ⱺ

ⱻ ⱼ Der Jesnische steig vberleufft

Ɒ ⱳ ⱴ

Die Kunst der Buchdruckerei
von
Johann

Die Kunst der Buchdruckerei

Die Kunst der Buchdruckerei

Die Kunst der Buchdruckerei

67

W

Handwritten text, likely bleed-through from the reverse side of the page. The text is faint and difficult to decipher but appears to be in German. It consists of two lines of text, possibly a title or a heading.

Handwritten text in Gothic script, likely a title or heading, possibly reading "Gemeine Pflanzschule" and "Zweite Teil".

Faint red markings or a stamp, possibly a library or archival mark.

Dürschsteig vnn
Bege inn der

Sindischen Heide

© Richter. Herr Herr Herr
Herr Herr Herr Herr Herr
Herr Herr Herr Herr Herr

Herr Herr Herr Herr Herr

Herr Herr Herr Herr Herr
Herr Herr Herr Herr Herr

Herr Herr Herr Herr Herr

Herr Herr Herr Herr Herr
Herr Herr Herr Herr Herr

Herr Herr Herr Herr Herr

Herr Herr Herr Herr Herr
Herr Herr Herr Herr Herr

Herr Herr Herr Herr Herr

Herr Herr Herr Herr Herr
Herr Herr Herr Herr Herr

I Dieser steig fehret sich an in der Meuglischen felder

X Am Dürrriß und
Lufttan

N Weg

E Solbenderffor holdt
zur hinten hand

G Weg

O Weg

H Am Hoywinkel
Gorn

O Weg

H Am Hoywinkel

P An Pauls wiesem

O Weg

O Weg

K Am kleinen Batten
pfühl

G Weg

L Lindich holdt zur
hinten hand

G Weg

R Gros Batten pfühl

O Weg

W An Syroffers wiesem

W Ander Wasser fulung

O Weg

G Weg

B Am Eriyel berge

R Weg

W
G Wolffenbüchel ligt
für l. h. Junder
Linder solt

W
Weg

F
Weg

I Jofen Eufent oben

D Am Lindifan tam
ligt für l. hand
im Lindifan solt

W
Weg

W
Weg

V Am Seiffen

W
Weg

B Am Braune

W
Weg

W
Weg

F Am Pfaffen hirt

W
Weg

N Dienstater forst für
l. h.

N Am Neuen baltz beim
Weiffenberge

W
Weg

N Am Neuen tam
und Steinsdorff für
linken hand

W
Weg

L Am der Eifhorst

W
Weg

T Im Kuffel wintel
und Steinsdorff für
l. h.

W
Weg

• M Am Messkirch

Z Zwanzigtäusent
ellens

E Am Jesnitz

• P Weg

• P Weg

• X Anden Kleinens
paltz bey der neuen
Kirchstrunde

• W Weg

V Am Veits Kacheln

• R Weg

L Am Lindhorst

B Am Buchhorsterforst

• R Weg

• W Weg

• W Weg

V Am der Kleinens
Buchhorst und Steins
dorffer feldt zur l. h.

• R Weg

• F Klein Buchhorster
baltz

• W Am der alte hirt
trunde

HL In S. Slossen

• N Weg

• N Weg

• N Weg

• A Am hirtens Tam

Z Dreissig tausent
ellens

A Am alten Steig ligt
zur linken handt
in Strinsdorfer feldt

✠ Mey

K Müngelische Kuffort

✠ Mey

⑥ Mey

N Müngelische Raftstein
gr in derselben feldt
zur l. h.

Vund kufft vnder
aus

R Am dien weiß in d
Müngelischen feldt,
gegen der Seidischen
heyden

Vund hat diser steig

34000 Ellen

I zurück



Vorwärts

Diese: steig fehet sich an in der: Müglischen felder

- | | | | | | |
|----|---|-----------------------------|----|----|---|
| 1 | X | An Kinnriß | 12 | W | Wolffgrube ligt zur l h in der Linder feldt |
| 2 | E | Sollendorffer feldt zur l h | | | |
| 3 | H | An Hopywinkler foy | 13 | J | Sesam tausent vley |
| 4 | H | An Hopywinkel | 14 | D | An Lindischen torn ligt zur l h im Lindischen feldt |
| 5 | W | An Pauls wiesen | | | |
| 6 | K | An Kilmanns Batten | 15 | V | An Schiffen |
| | | yschl | | | |
| 7 | L | Lindisch feldt zur l h | 16 | BR | An Braunn |
| 8 | G | Gros Battensyschl | 17 | P | An Pfaffen fuz |
| | | | 18 | N | Nenstater foyt zur l h |
| 9 | W | An Spransor wiesen | | | |
| 10 | W | An der Wasserfuf lunge | 19 | RT | An Reimhantz beim Weissenberge |
| 11 | B | An Brixelberge | 20 | NA | An Neim Dam vid Ohnndorf zur l h. |

- 21** H^e Aunder fuchhorst **31** F^r Klein Bünghorster baltz
22 T^r Im Kühlenwinkel **32** H^r Aunder alten Girstromel
 bund Steinsdorf
 zur l. S. **33** H^r In Schlosshain
23 M^r Am Messfurt **34** A^r Am Girstromel
34 Z^r Zwanzig tausent **35** S^r Dreissig tausent ellen
 ellen
25 E^r Am Dersnitz **36** A^r Am alten streig ligt
 zur l. S. in Steinsdorfer
26 X^r Au dem Kleinem
 baltz bey der Neuen
 Girstromel **37** K^r Menglische Dersnitz
27 V^r Au Witsdabelun **38** N^r Menglische Dersnitz
 in derselben feldt zur
28 H^r Aunder Lindgerst l. S.
29 B^r Am Bünghorster forst ~~R^r Am Dersnitz in der
 Menglischen felder gegen
 der Seidischen Heyden
 Und hat diser streig
 34000 ellen~~
30 W^r Aunder Kleinem Bünghorst
 bund Steinsdorffer feldt zur l. S.

⊥


zuruckwarts



Zeichen der Meilen

Norwarts

i	}	Meilen
z		
3	}	

 Zurückwarts

1770
1771
1772

1773
1774
1775

1776
1777
1778

74

Bege

Auf der Indischen heide

W Mittelweg fehet sich an

- | | |
|----------------------------|---------------------------|
| M Au der ainglyson | G Großer Batterpül |
| Nachtbrunnung und | F Fingelberg |
| lauft auf | R Herrstrass |
| K Kirriß | D Indischer Tam |
| W Müglische weg | Alda ender fischbrun |
| N Steinige Statweg | dorff Linden |
| F Kleiner Batterpül | |

W Müglische weg nach Indē

fehhet sich an bey Müglen und leuft vfr

- | | |
|----------------------------|----------------------|
| N Steiniger Statweg | H Hopffvindel |
|----------------------------|----------------------|

W Pauls Wiesen

W Springers Wiesen

W In der Wasserföhlig

R Herzstrass

F Münglweg

D Lindische Tam

G Weg

Endet sich gegen
Dandorf Linden

NN Der Steinische Stadtweg
fehlet sich an am Steinsdorffe: felot

A Bei dem Hertons
Tam

HL In dem Schlossens

O Münglische weg

G Mittelweg

Endet sich an der witz
Gröden

✠ Dieser weg fehlet sich an

K Am Münglischen End
forth und künst wfs

A Altmanstrig, Dofelbst endet er sich

75
R Herzstras fehet sich an an
Steinsdorffe: felt vmd leufft auf

W Krustallung

B Buchholzer furch

W Münglisfe weg

G Mittelweg

W R Holzgrub

Z Berg

Endet sich bey d Holzgrub
gruben auf d Hofen
flouing

Z Kernitzer Muhlweg fehet
sich an bey der

W R Holzgrub
mit der

W Münglisfe weg

R Herzstrass und leufft

P Messweg

G Aufm Mittelweg

W Krustallung

Endet sich alda im wald

W Neue Stallung fehet sich an
im Balde auf dem

P Hiesiger vund
leufft of dem

K Post Label

Z Herwitzer Mühweg

R Herstrass

Commet sich an Steinsdorffer felder vund

P Hiesiger fehet sich an
am Steinsdorffer feld vnd leufft vfn

M Messfurt

Z Herwitzer Mühweg

E Isbunt

V An Schiffen

W Hiesiger Stallung

Commet sich bey dem dorff vnd

76

4 Dieser weg fehet sich an am
Steinsdorffer feld vnd leufft auß

NA Dronowen Lan

P Am Pfaffenfuch

Q Weg

AB Braunn

HE Eubhorst

Endet sich beim Dorff Linden

Q Dieser weg fehet sich an an
Steinsdorffer feldern mit dem

4 Wege bey dem

NA Dronowen Lan

N Dienstetten fuch


Endet sich gegen Dienststat


[Faint, illegible handwriting, likely bleed-through from the reverse side of the page.]

[Faint, illegible handwriting, likely bleed-through from the reverse side of the page.]

72

78





Msc. Dresd

K 424

