











19. 199.

# ATLAS SAXONICUS NOVUS.

darinnen nicht allein

die Länder des Kurfürstenthums Sachsen  
nach ihren Kreisen,

- |                  |                    |
|------------------|--------------------|
| I. Der Kurfreis  | V. Erzgebürgische  |
| II. Meißnische   | VI. Voigtländische |
| III. Leipziger   | und                |
| IV. Thüringische | VII. Neustädtische |

nebst dessen incorporirten Ländern

- |                               |   |
|-------------------------------|---|
| I. Dem Marggrathume Ober- und | III. Der Gefürsteten Grafschaft Henneberg |
| II. Niederlausitz             | IV. Grafschaft Mannsfeld                  |

sondern auch

die Fürstenthümer und Herrschaften des Fürstlichen  
Hauses Sachsen,

nebst allen daran grenzenden Ländern,

enthalten;

welche alle mit der größten Sorgfalt und Fleiße übersehen, und von Fehlern  
gesäubert worden.



Amsterdam und Leipzig  
ben Peter Schenk 1752.





Die Bauern von Meißan,  
als Königs-Procuration.  
Bischof und Pfaffe Amt.



— Z. —  
Preis Nr. 35  
Garantiert echter alter Kupferstich  
1750  
Seltene alte Karte aus der Zeit um

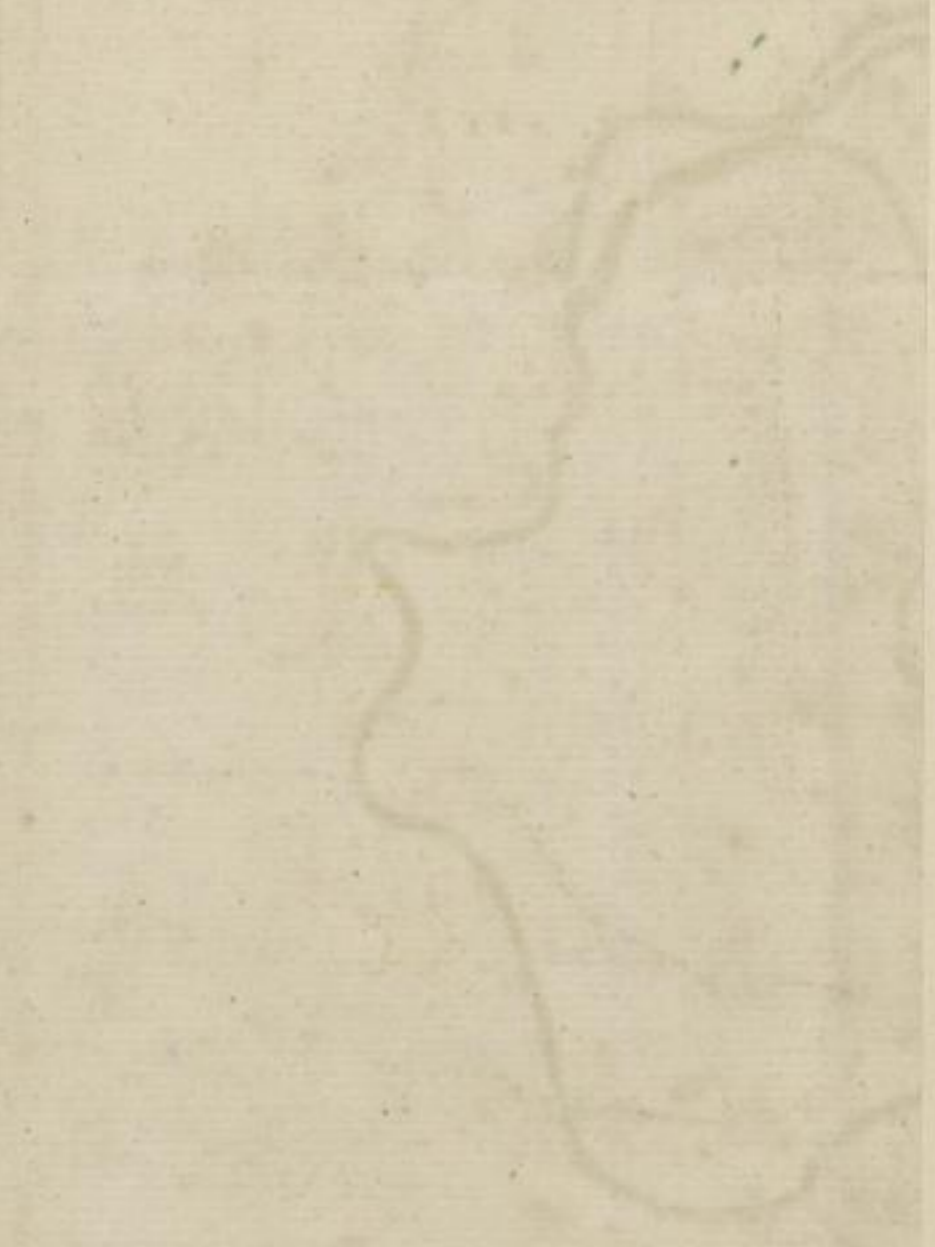


Handwritten text or markings on the right side of the page, including the number '1750' and some illegible characters.





Faint, illegible text at the top of the page, possibly bleed-through from the reverse side.



78. 6784.  
477.

69  
88.

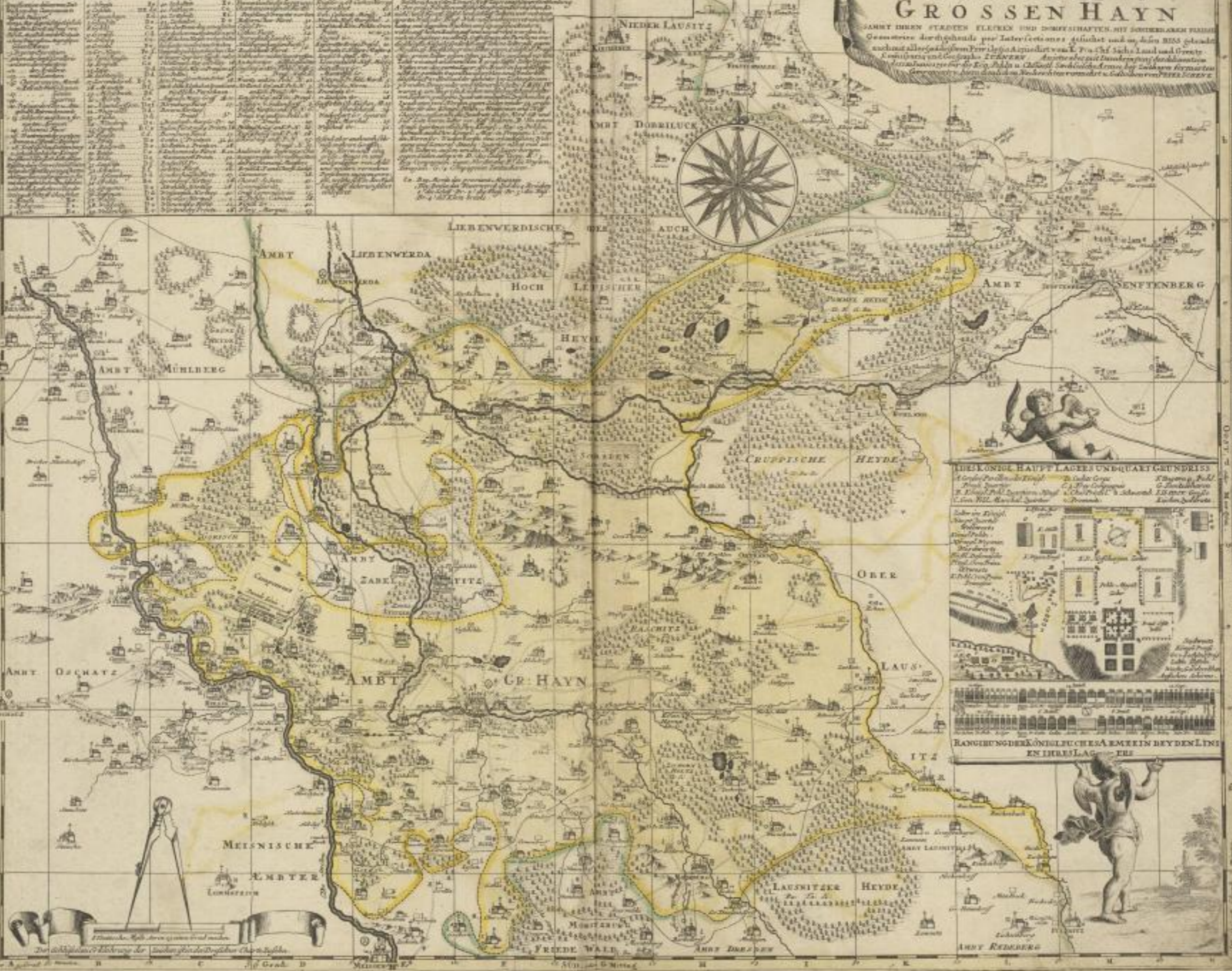
Handwritten text visible along the right edge of the page, likely from an adjacent page or a narrow margin. The text is mostly illegible due to fading and the angle of the page.

# DEM ALLERDURCHLAUCHTIGSTEN GROSS MÄCHTIGSTEN FÜRSTEN und HERRN, HERRN FRIEDRICH AUGUSTO. KOENIG

IN POHLEN und CHURFÜRSTEN zu SACHSEN des HEIL. RÖM. REICHS in denen LANDEn des SÄCHSISCHEN RECHTS UND AN ENDEn INSOLCH VICARIAT GEHÖRENDE DIESEZIT VICARIO, SEINEM ALLEM  
 GEBÜRIGEN KOENIGL. CHURFÜRSTEN und HERRN, Leget dieß schlechts Blatt als ein kleines opfer allerunterthänigster pflicht zu denen Füßen ihrer KOENIGL. MAJESTÄT und CHURFÜRSTLICHEN DURCHL. allermüthigster Knecht, der Autor.

**REPRESENTATION des CAMPEMENTS** des Heil. Röm. Reichs zu Sachsen in denen Landen des Sächsischen Rechts und an Ende in solch Vicariat gehörend dieser Zeit Vicario, seinem allem gebürigen Königl. Churfürsten und Herrn, Leget dieß schlechts Blatt als ein kleines opfer allerunterthänigster pflicht zu denen Füßen ihrer Königl. Majestät und Churfürstlichen Durchl. allermüthigster Knecht, der Autor.

**ACCURATE GEOGRAPHISCHE DELINEATION DER IN DEM  
 MEISNIŒHCHEN CREISSE DES CHURFÜRSTENTHUMS SACHSEN  
 LIEGENDEN DIOECES ODER  
 DES AMMTES  
 GROSSEN HAYN**  
 SAMMT IHREN STRASSEN FLECKEN UND DORFSTRASSEN. MIT SCHÖNBEREICHEN FÜRSTEN  
 GEMEINSCHEN DURCHSCHNITTEN PER INTERSECTIONES GEZEICHNET UND IN DIEß BLATT  
 NACH DER ALLEGORISCHEN PRÄSENTATION VON L. F. v. SACHS. LAND UND ORDNUNG  
 GEBILDET UND GEZEICHNET VON J. H. SCHMIDT. AN DER UNIVERSITÄT ZU LEIPZIG  
 VERLAGT VON J. H. SCHMIDT. AN DER UNIVERSITÄT ZU LEIPZIG. MDCCLXXII.



Amty Muhlberg		Amty Liebenwerda		Amty Gross Hayn	
1	2	3	4	5	6
7	8	9	10	11	12
13	14	15	16	17	18
19	20	21	22	23	24
25	26	27	28	29	30
31	32	33	34	35	36
37	38	39	40	41	42
43	44	45	46	47	48
49	50	51	52	53	54
55	56	57	58	59	60
61	62	63	64	65	66
67	68	69	70	71	72
73	74	75	76	77	78
79	80	81	82	83	84
85	86	87	88	89	90
91	92	93	94	95	96
97	98	99	100		


**LIEBKONIGE HAUFF LAGER UND QUARTIER GÜNDRISS**  
 A. Grosse Paradeplatz, B. Große Gasse, C. Kleine Gasse, D. Kleine Gasse, E. Kleine Gasse, F. Kleine Gasse, G. Kleine Gasse, H. Kleine Gasse, I. Kleine Gasse, J. Kleine Gasse, K. Kleine Gasse, L. Kleine Gasse, M. Kleine Gasse, N. Kleine Gasse, O. Kleine Gasse, P. Kleine Gasse, Q. Kleine Gasse, R. Kleine Gasse, S. Kleine Gasse, T. Kleine Gasse, U. Kleine Gasse, V. Kleine Gasse, W. Kleine Gasse, X. Kleine Gasse, Y. Kleine Gasse, Z. Kleine Gasse.




Dieß ist die Abbildung der Landvermessung des Meissenischen Kreises.





A large, faint rectangular area in the lower half of the page, which appears to be a table or a grid. The lines forming the table are very light and difficult to discern. It seems to have multiple columns and rows, but the content within the cells is completely illegible. The overall appearance is that of a ghosted or very faded printed table.



























AMT COLDIZ	1.0
1.1	1.2
1.3	1.4
1.5	1.6
1.7	1.8
1.9	1.10
1.11	1.12
1.13	1.14
1.15	1.16
1.17	1.18
1.19	1.20
1.21	1.22
1.23	1.24
1.25	1.26
1.27	1.28
1.29	1.30
1.31	1.32
1.33	1.34
1.35	1.36
1.37	1.38
1.39	1.40
1.41	1.42
1.43	1.44
1.45	1.46
1.47	1.48
1.49	1.50
1.51	1.52
1.53	1.54
1.55	1.56
1.57	1.58
1.59	1.60
1.61	1.62
1.63	1.64
1.65	1.66
1.67	1.68
1.69	1.70
1.71	1.72
1.73	1.74
1.75	1.76
1.77	1.78
1.79	1.80
1.81	1.82
1.83	1.84
1.85	1.86
1.87	1.88
1.89	1.90
1.91	1.92
1.93	1.94
1.95	1.96
1.97	1.98
1.99	1.100



**ACCURATE**  
 Geographische delineation derer  
 in dem Churfürstenthum Sachsen,  
 gelegenen und zum Leipziger  
 Kreuze Gehörigen Amter  
**COLDIZ, LEISSNIG, ROCHLIZ,**  
 und **SCHUL-AMT GRIMMA**  
 ingleichen **MUGELN**, und **SORNZIG**, samt  
 vielen andern angrenzenden Amtern  
 in Amsterdam by P. SCHENK, mit königl. und Churfürtl.  
 Assent. 1717.

ERKLÄRUNG	DECKE	ZEICHEN.
1. Ein Dorf mit Kirche und Schule	1. Ein Dorf mit Kirche und Schule	1. Ein Dorf mit Kirche und Schule
2. Ein Dorf mit Kirche	2. Ein Dorf mit Kirche	2. Ein Dorf mit Kirche
3. Ein Dorf ohne Kirche	3. Ein Dorf ohne Kirche	3. Ein Dorf ohne Kirche
4. Ein Ort ohne Kirche	4. Ein Ort ohne Kirche	4. Ein Ort ohne Kirche
5. Ein Ort ohne Kirche	5. Ein Ort ohne Kirche	5. Ein Ort ohne Kirche
6. Ein Ort ohne Kirche	6. Ein Ort ohne Kirche	6. Ein Ort ohne Kirche
7. Ein Ort ohne Kirche	7. Ein Ort ohne Kirche	7. Ein Ort ohne Kirche
8. Ein Ort ohne Kirche	8. Ein Ort ohne Kirche	8. Ein Ort ohne Kirche
9. Ein Ort ohne Kirche	9. Ein Ort ohne Kirche	9. Ein Ort ohne Kirche
10. Ein Ort ohne Kirche	10. Ein Ort ohne Kirche	10. Ein Ort ohne Kirche
11. Ein Ort ohne Kirche	11. Ein Ort ohne Kirche	11. Ein Ort ohne Kirche
12. Ein Ort ohne Kirche	12. Ein Ort ohne Kirche	12. Ein Ort ohne Kirche
13. Ein Ort ohne Kirche	13. Ein Ort ohne Kirche	13. Ein Ort ohne Kirche
14. Ein Ort ohne Kirche	14. Ein Ort ohne Kirche	14. Ein Ort ohne Kirche
15. Ein Ort ohne Kirche	15. Ein Ort ohne Kirche	15. Ein Ort ohne Kirche
16. Ein Ort ohne Kirche	16. Ein Ort ohne Kirche	16. Ein Ort ohne Kirche
17. Ein Ort ohne Kirche	17. Ein Ort ohne Kirche	17. Ein Ort ohne Kirche
18. Ein Ort ohne Kirche	18. Ein Ort ohne Kirche	18. Ein Ort ohne Kirche
19. Ein Ort ohne Kirche	19. Ein Ort ohne Kirche	19. Ein Ort ohne Kirche
20. Ein Ort ohne Kirche	20. Ein Ort ohne Kirche	20. Ein Ort ohne Kirche
21. Ein Ort ohne Kirche	21. Ein Ort ohne Kirche	21. Ein Ort ohne Kirche
22. Ein Ort ohne Kirche	22. Ein Ort ohne Kirche	22. Ein Ort ohne Kirche
23. Ein Ort ohne Kirche	23. Ein Ort ohne Kirche	23. Ein Ort ohne Kirche
24. Ein Ort ohne Kirche	24. Ein Ort ohne Kirche	24. Ein Ort ohne Kirche
25. Ein Ort ohne Kirche	25. Ein Ort ohne Kirche	25. Ein Ort ohne Kirche
26. Ein Ort ohne Kirche	26. Ein Ort ohne Kirche	26. Ein Ort ohne Kirche
27. Ein Ort ohne Kirche	27. Ein Ort ohne Kirche	27. Ein Ort ohne Kirche
28. Ein Ort ohne Kirche	28. Ein Ort ohne Kirche	28. Ein Ort ohne Kirche
29. Ein Ort ohne Kirche	29. Ein Ort ohne Kirche	29. Ein Ort ohne Kirche
30. Ein Ort ohne Kirche	30. Ein Ort ohne Kirche	30. Ein Ort ohne Kirche
31. Ein Ort ohne Kirche	31. Ein Ort ohne Kirche	31. Ein Ort ohne Kirche
32. Ein Ort ohne Kirche	32. Ein Ort ohne Kirche	32. Ein Ort ohne Kirche
33. Ein Ort ohne Kirche	33. Ein Ort ohne Kirche	33. Ein Ort ohne Kirche
34. Ein Ort ohne Kirche	34. Ein Ort ohne Kirche	34. Ein Ort ohne Kirche
35. Ein Ort ohne Kirche	35. Ein Ort ohne Kirche	35. Ein Ort ohne Kirche
36. Ein Ort ohne Kirche	36. Ein Ort ohne Kirche	36. Ein Ort ohne Kirche
37. Ein Ort ohne Kirche	37. Ein Ort ohne Kirche	37. Ein Ort ohne Kirche
38. Ein Ort ohne Kirche	38. Ein Ort ohne Kirche	38. Ein Ort ohne Kirche
39. Ein Ort ohne Kirche	39. Ein Ort ohne Kirche	39. Ein Ort ohne Kirche
40. Ein Ort ohne Kirche	40. Ein Ort ohne Kirche	40. Ein Ort ohne Kirche
41. Ein Ort ohne Kirche	41. Ein Ort ohne Kirche	41. Ein Ort ohne Kirche
42. Ein Ort ohne Kirche	42. Ein Ort ohne Kirche	42. Ein Ort ohne Kirche
43. Ein Ort ohne Kirche	43. Ein Ort ohne Kirche	43. Ein Ort ohne Kirche
44. Ein Ort ohne Kirche	44. Ein Ort ohne Kirche	44. Ein Ort ohne Kirche
45. Ein Ort ohne Kirche	45. Ein Ort ohne Kirche	45. Ein Ort ohne Kirche
46. Ein Ort ohne Kirche	46. Ein Ort ohne Kirche	46. Ein Ort ohne Kirche
47. Ein Ort ohne Kirche	47. Ein Ort ohne Kirche	47. Ein Ort ohne Kirche
48. Ein Ort ohne Kirche	48. Ein Ort ohne Kirche	48. Ein Ort ohne Kirche
49. Ein Ort ohne Kirche	49. Ein Ort ohne Kirche	49. Ein Ort ohne Kirche
50. Ein Ort ohne Kirche	50. Ein Ort ohne Kirche	50. Ein Ort ohne Kirche

1.0	1.1
1.2	1.3
1.4	1.5
1.6	1.7
1.8	1.9
1.10	1.11
1.12	1.13
1.14	1.15
1.16	1.17
1.18	1.19
1.20	1.21
1.22	1.23
1.24	1.25
1.26	1.27
1.28	1.29
1.30	1.31
1.32	1.33
1.34	1.35
1.36	1.37
1.38	1.39
1.40	1.41
1.42	1.43
1.44	1.45
1.46	1.47
1.48	1.49
1.50	1.51
1.52	1.53
1.54	1.55
1.56	1.57
1.58	1.59
1.60	1.61
1.62	1.63
1.64	1.65
1.66	1.67
1.68	1.69
1.70	1.71
1.72	1.73
1.74	1.75
1.76	1.77
1.78	1.79
1.80	1.81
1.82	1.83
1.84	1.85
1.86	1.87
1.88	1.89
1.90	1.91
1.92	1.93
1.94	1.95
1.96	1.97
1.98	1.99
1.100	1.101







2514.

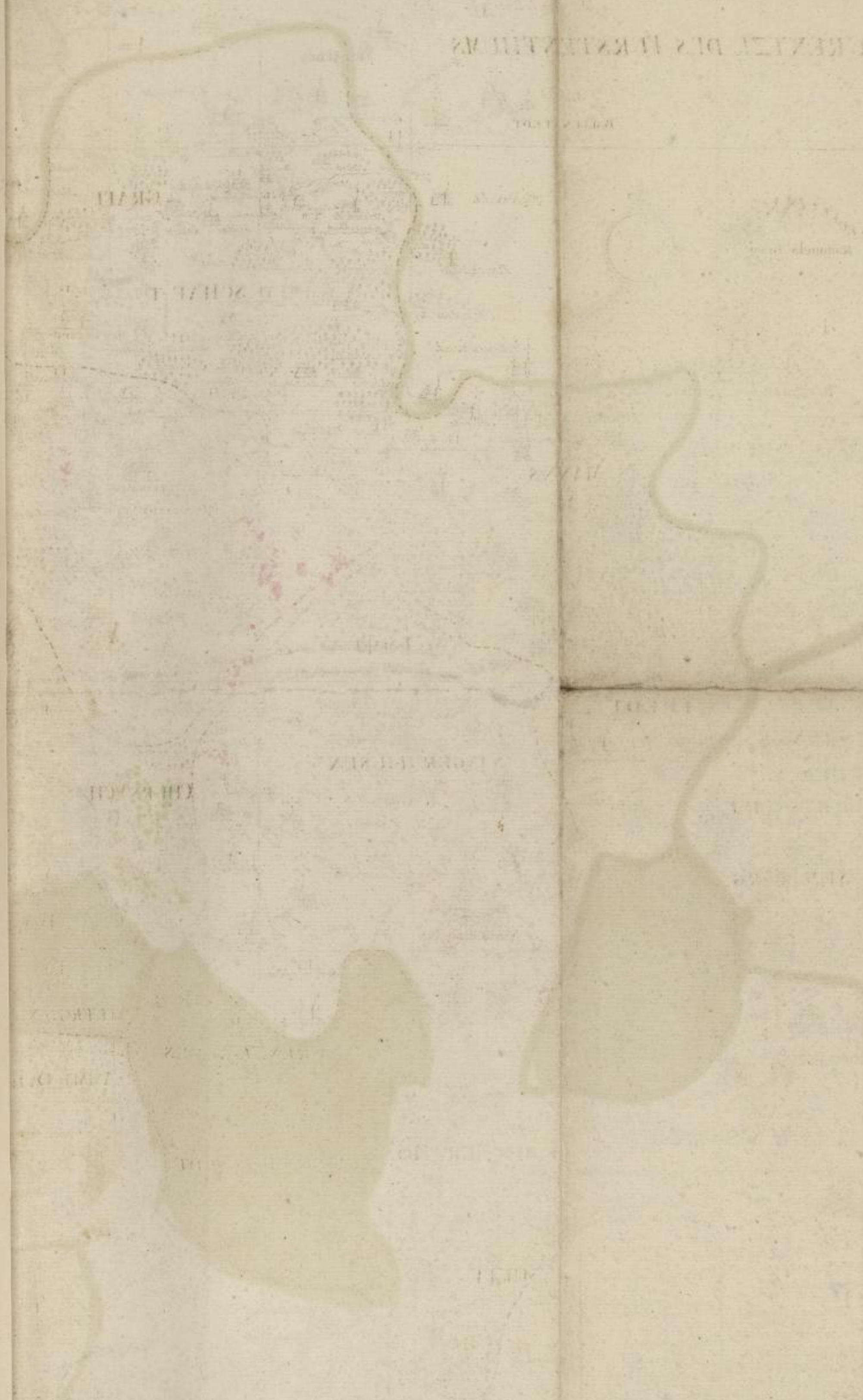
Gelehrte

Freyberg Frauenstein  
Altenberg Lautenstein





No. 2

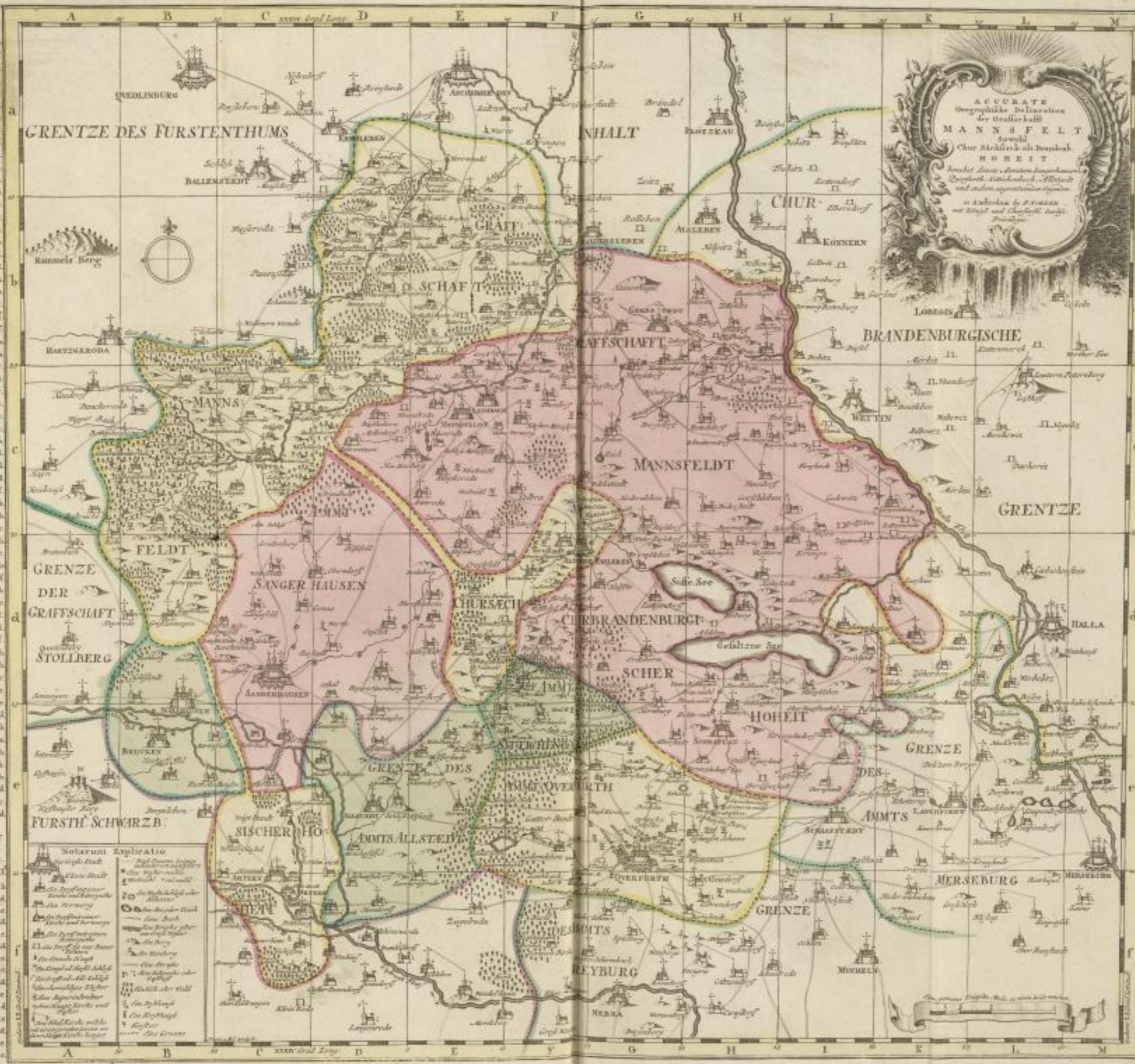


1	
2	
3	
4	
5	
6	
7	
8	
9	
10	
11	
12	
13	
14	
15	
16	
17	
18	
19	
20	
21	
22	
23	
24	
25	
26	
27	
28	
29	
30	
31	
32	
33	
34	
35	
36	
37	
38	
39	
40	
41	
42	
43	
44	
45	
46	
47	
48	
49	
50	

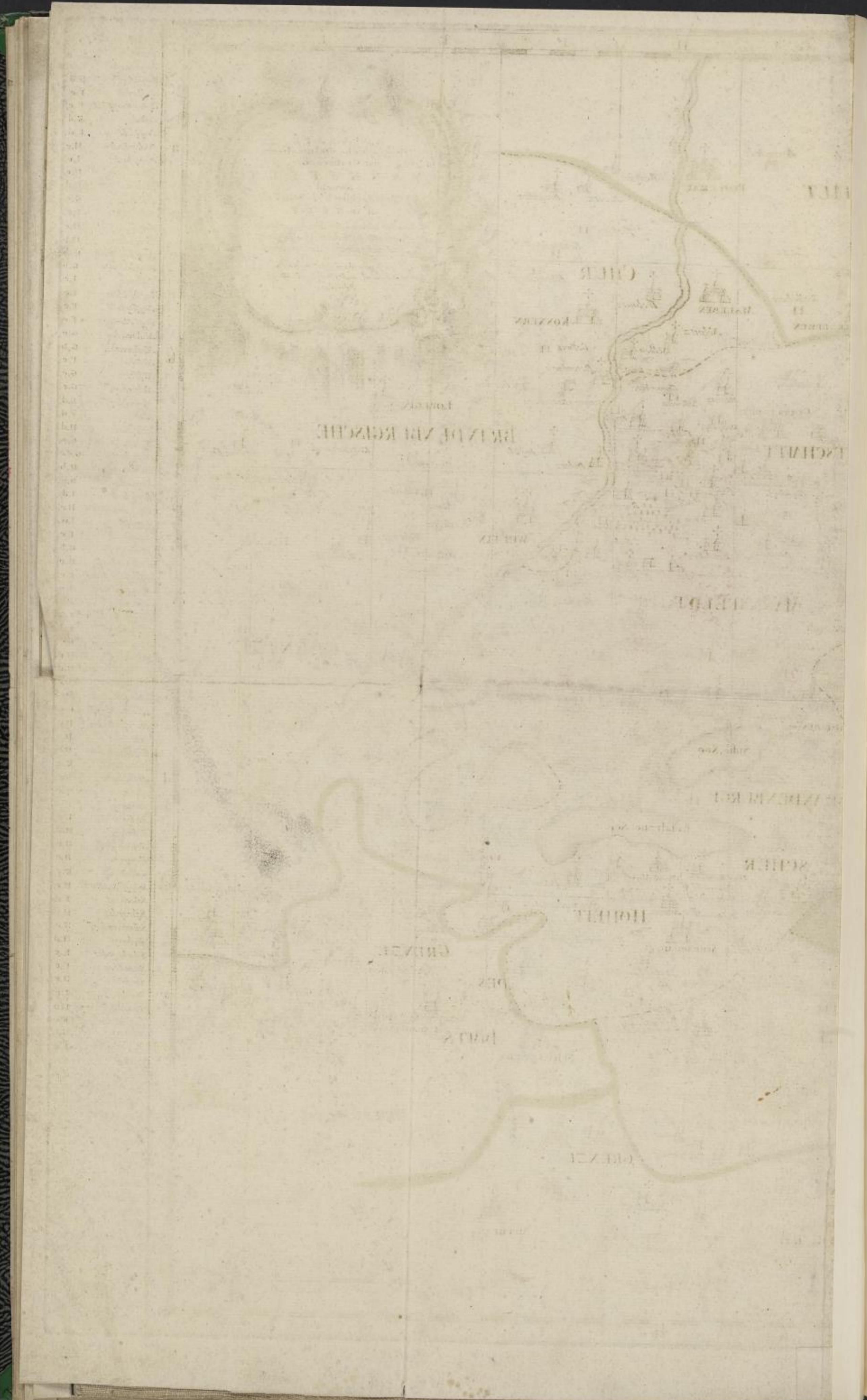
Reguler der  
GRAF SCHAFT  
MANNSFELD  
CHUR BRANDENBURG  
SCHWARZB.

- Abtheilung C.C.
- Abtheilung C.B.
- Abtheilung C.F.
- Abtheilung C.E.
- Abtheilung C.D.
- Abtheilung C.A.
- Abtheilung C.H.
- Abtheilung C.G.
- Abtheilung C.I.
- Abtheilung C.K.
- Abtheilung C.L.
- Abtheilung C.M.
- Abtheilung C.N.
- Abtheilung C.O.
- Abtheilung C.P.
- Abtheilung C.Q.
- Abtheilung C.R.
- Abtheilung C.S.
- Abtheilung C.T.
- Abtheilung C.U.
- Abtheilung C.V.
- Abtheilung C.W.
- Abtheilung C.X.
- Abtheilung C.Y.
- Abtheilung C.Z.

- GRAF SCHAFT  
MANNSFELD  
CHUR BRANDENBURG  
SCHWARZB.
- Abtheilung C.C.
  - Abtheilung C.B.
  - Abtheilung C.F.
  - Abtheilung C.E.
  - Abtheilung C.D.
  - Abtheilung C.A.
  - Abtheilung C.H.
  - Abtheilung C.G.
  - Abtheilung C.I.
  - Abtheilung C.K.
  - Abtheilung C.L.
  - Abtheilung C.M.
  - Abtheilung C.N.
  - Abtheilung C.O.
  - Abtheilung C.P.
  - Abtheilung C.Q.
  - Abtheilung C.R.
  - Abtheilung C.S.
  - Abtheilung C.T.
  - Abtheilung C.U.
  - Abtheilung C.V.
  - Abtheilung C.W.
  - Abtheilung C.X.
  - Abtheilung C.Y.
  - Abtheilung C.Z.



- Abtheilung C.C.
- Abtheilung C.B.
- Abtheilung C.F.
- Abtheilung C.E.
- Abtheilung C.D.
- Abtheilung C.A.
- Abtheilung C.H.
- Abtheilung C.G.
- Abtheilung C.I.
- Abtheilung C.K.
- Abtheilung C.L.
- Abtheilung C.M.
- Abtheilung C.N.
- Abtheilung C.O.
- Abtheilung C.P.
- Abtheilung C.Q.
- Abtheilung C.R.
- Abtheilung C.S.
- Abtheilung C.T.
- Abtheilung C.U.
- Abtheilung C.V.
- Abtheilung C.W.
- Abtheilung C.X.
- Abtheilung C.Y.
- Abtheilung C.Z.



DANUBIUS

CIVITAS  
VILLAGE

BRITIA REGIA

ESCHWART

VI. HEDDE

WILHELM REI

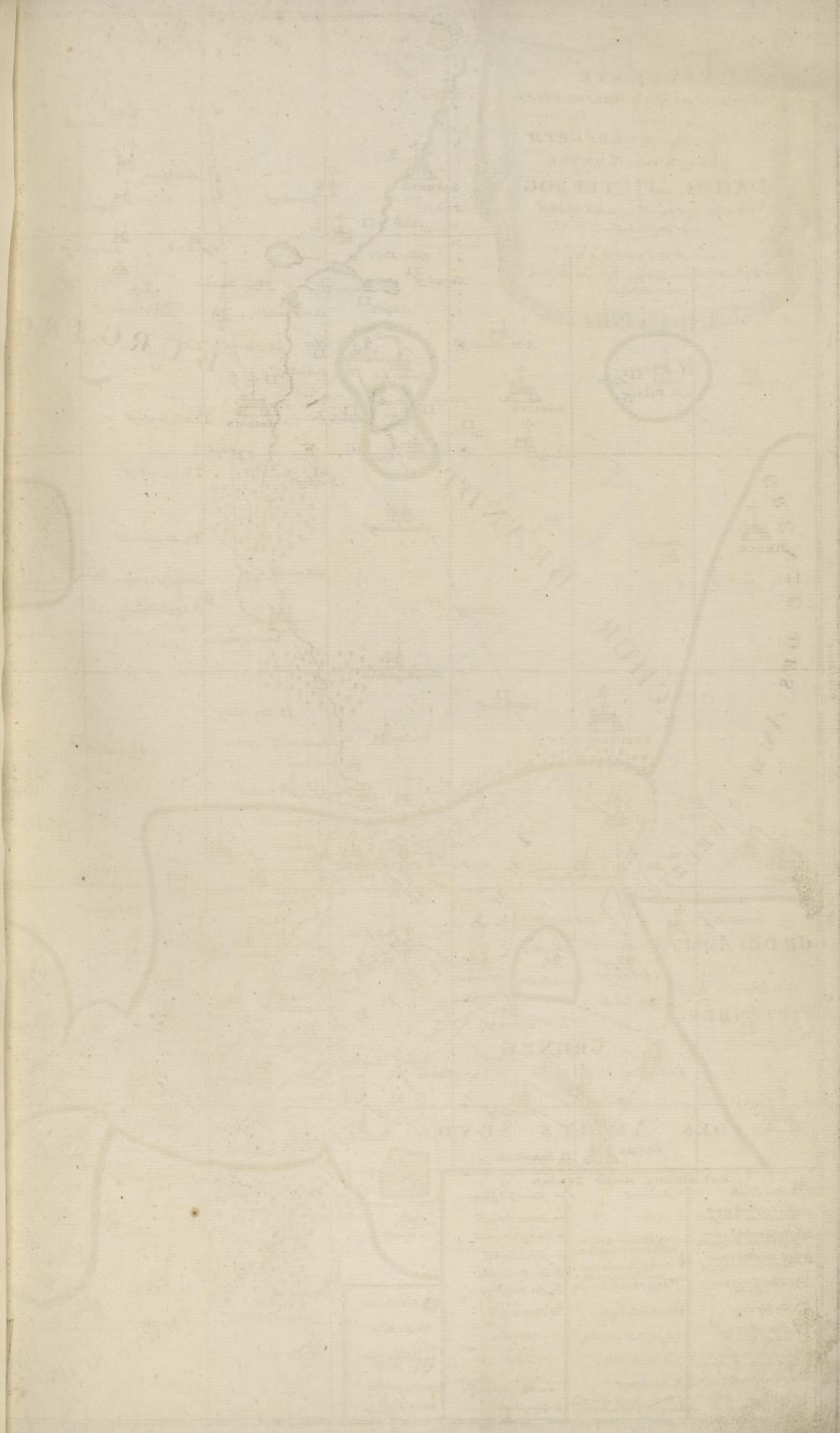
SCHEER

HOLLT

GRINZ

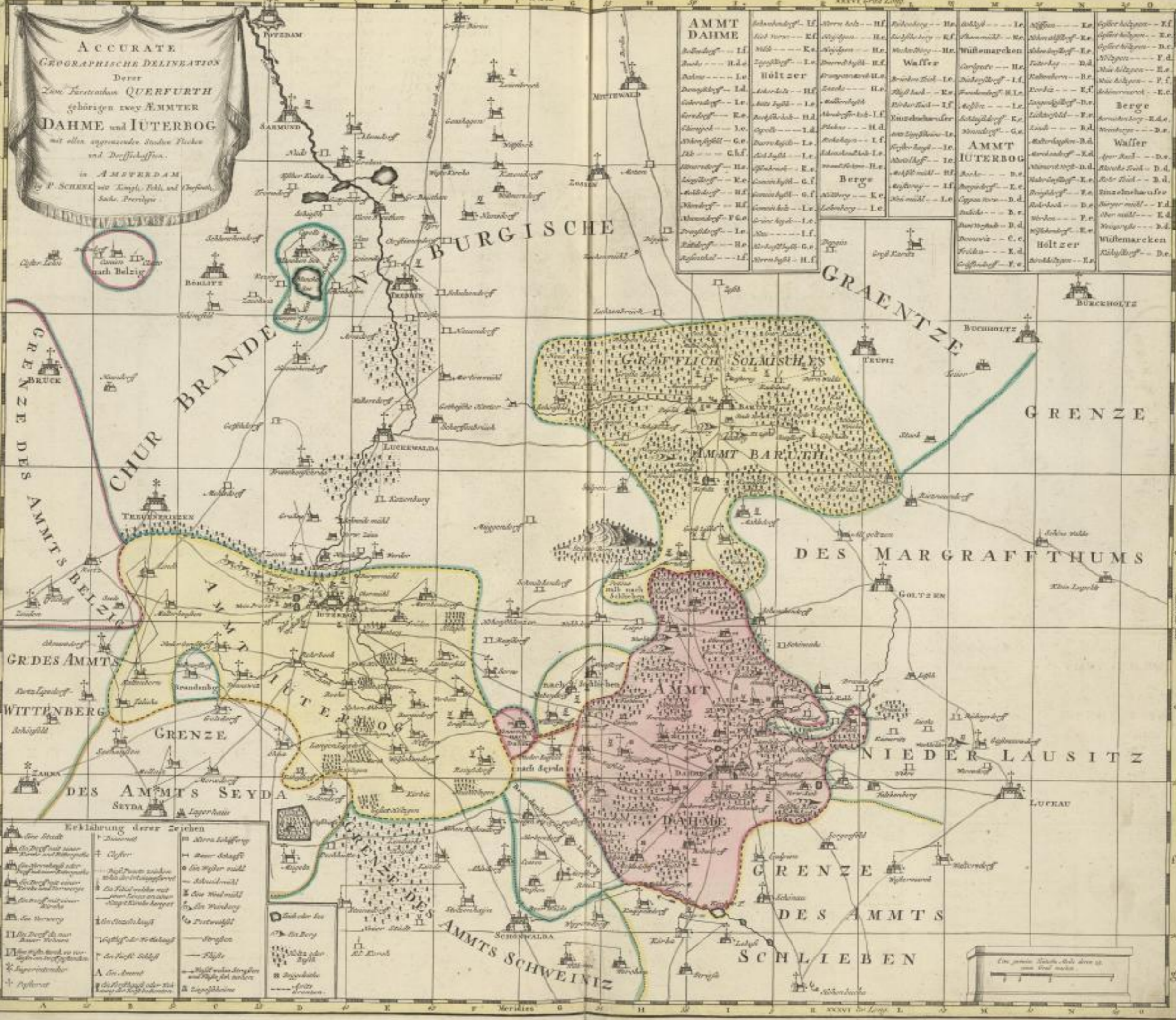
BRITIA

GRINZ




ACCURATE  
GEOGRAPHISCHE DELINEATION  
Derer  
Zwey Fürstenthum QUERFURTH  
gehörigen zwey ÄMPTER  
**DAHME und IÜTERBOG**  
mit allen angränzenden Städten, Flecken  
und Dörfflein.  
in AMSTERDAM  
by P. SCHNEKE  
wie Königl. Feld- und Ingenieur,  
Sachs. Preceptor

<b>AMMT DAHME</b>	Schwanberg - I.f.	Stornfels - H.f.	Waldberg - H.a.	Waldberg - I.e.	Waldberg - K.e.	Waldberg - L.e.	Waldberg - M.e.	Waldberg - N.e.	Waldberg - O.e.	Waldberg - P.e.	Waldberg - Q.e.	Waldberg - R.e.	Waldberg - S.e.	Waldberg - T.e.	Waldberg - U.e.	Waldberg - V.e.	Waldberg - W.e.	Waldberg - X.e.	Waldberg - Y.e.	Waldberg - Z.e.
	Waldberg - I.f.	Waldberg - H.f.	Waldberg - H.a.	Waldberg - H.e.	Waldberg - H.f.	Waldberg - H.g.	Waldberg - H.h.	Waldberg - H.i.	Waldberg - H.j.	Waldberg - H.k.	Waldberg - H.l.	Waldberg - H.m.	Waldberg - H.n.	Waldberg - H.o.	Waldberg - H.p.	Waldberg - H.q.	Waldberg - H.r.	Waldberg - H.s.	Waldberg - H.t.	Waldberg - H.u.
	Waldberg - I.f.	Waldberg - H.f.	Waldberg - H.a.	Waldberg - H.e.	Waldberg - H.f.	Waldberg - H.g.	Waldberg - H.h.	Waldberg - H.i.	Waldberg - H.j.	Waldberg - H.k.	Waldberg - H.l.	Waldberg - H.m.	Waldberg - H.n.	Waldberg - H.o.	Waldberg - H.p.	Waldberg - H.q.	Waldberg - H.r.	Waldberg - H.s.	Waldberg - H.t.	Waldberg - H.u.



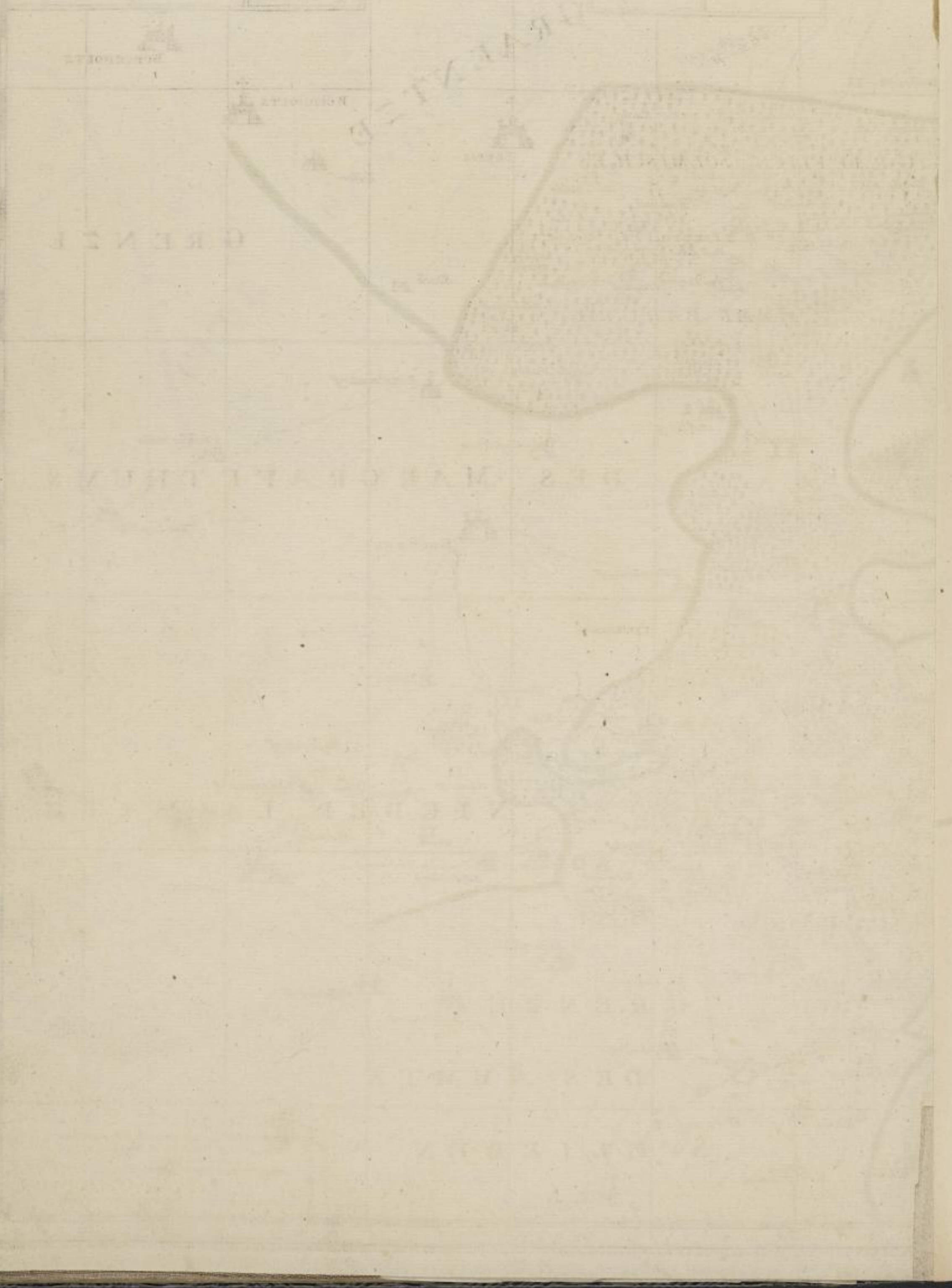
**Erklärung derer Zeichen**

Ein Stadt	Ein Dorf	Ein Flecken	Ein Ort	Ein Ort	Ein Ort	Ein Ort	Ein Ort	Ein Ort	Ein Ort	Ein Ort	Ein Ort	Ein Ort	Ein Ort	Ein Ort	Ein Ort	Ein Ort	Ein Ort	Ein Ort	Ein Ort	Ein Ort
Ein Ort	Ein Ort	Ein Ort	Ein Ort	Ein Ort	Ein Ort	Ein Ort	Ein Ort	Ein Ort	Ein Ort	Ein Ort	Ein Ort	Ein Ort	Ein Ort	Ein Ort	Ein Ort	Ein Ort	Ein Ort	Ein Ort	Ein Ort	Ein Ort
Ein Ort	Ein Ort	Ein Ort	Ein Ort	Ein Ort	Ein Ort	Ein Ort	Ein Ort	Ein Ort	Ein Ort	Ein Ort	Ein Ort	Ein Ort	Ein Ort	Ein Ort	Ein Ort	Ein Ort	Ein Ort	Ein Ort	Ein Ort	Ein Ort

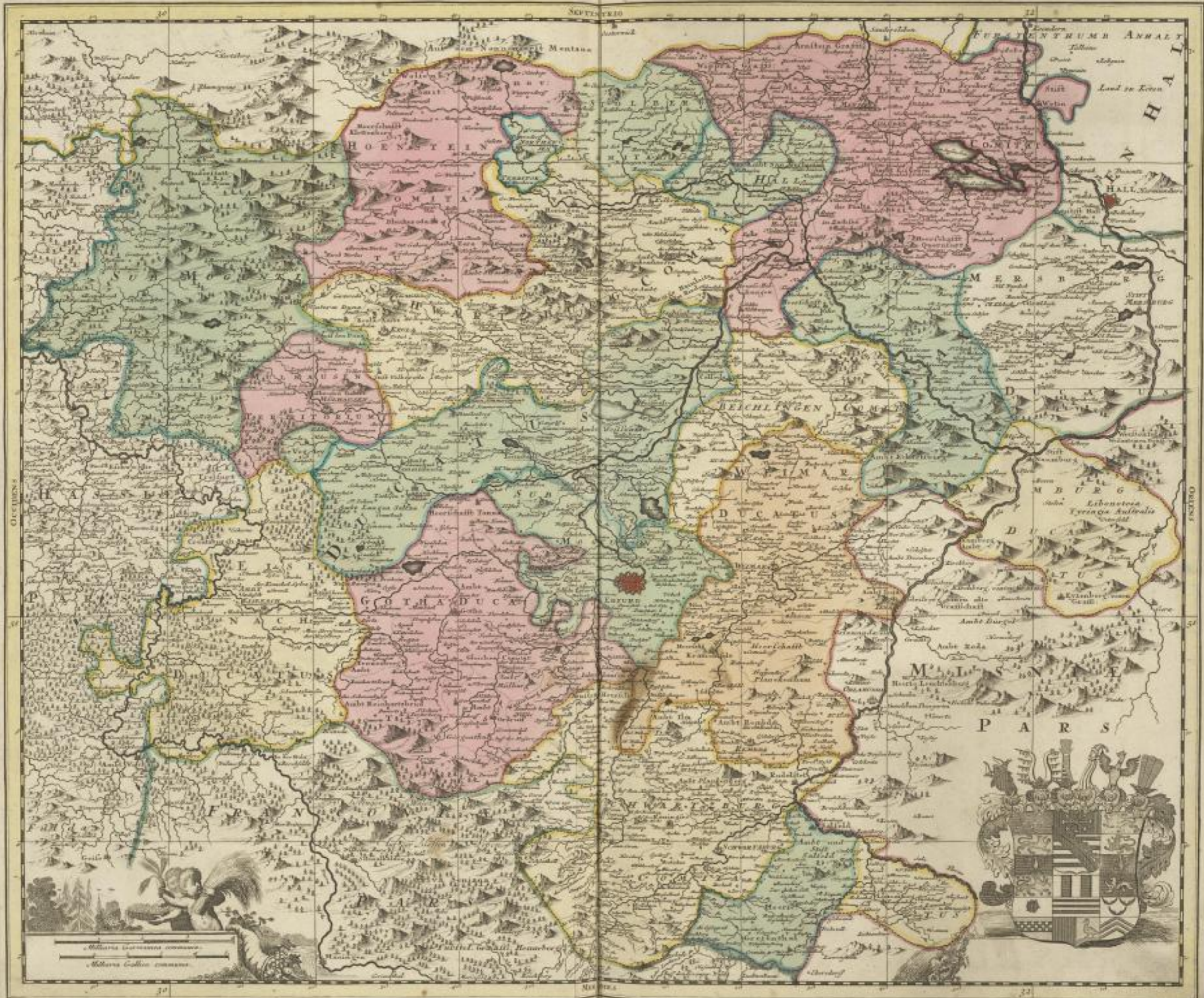






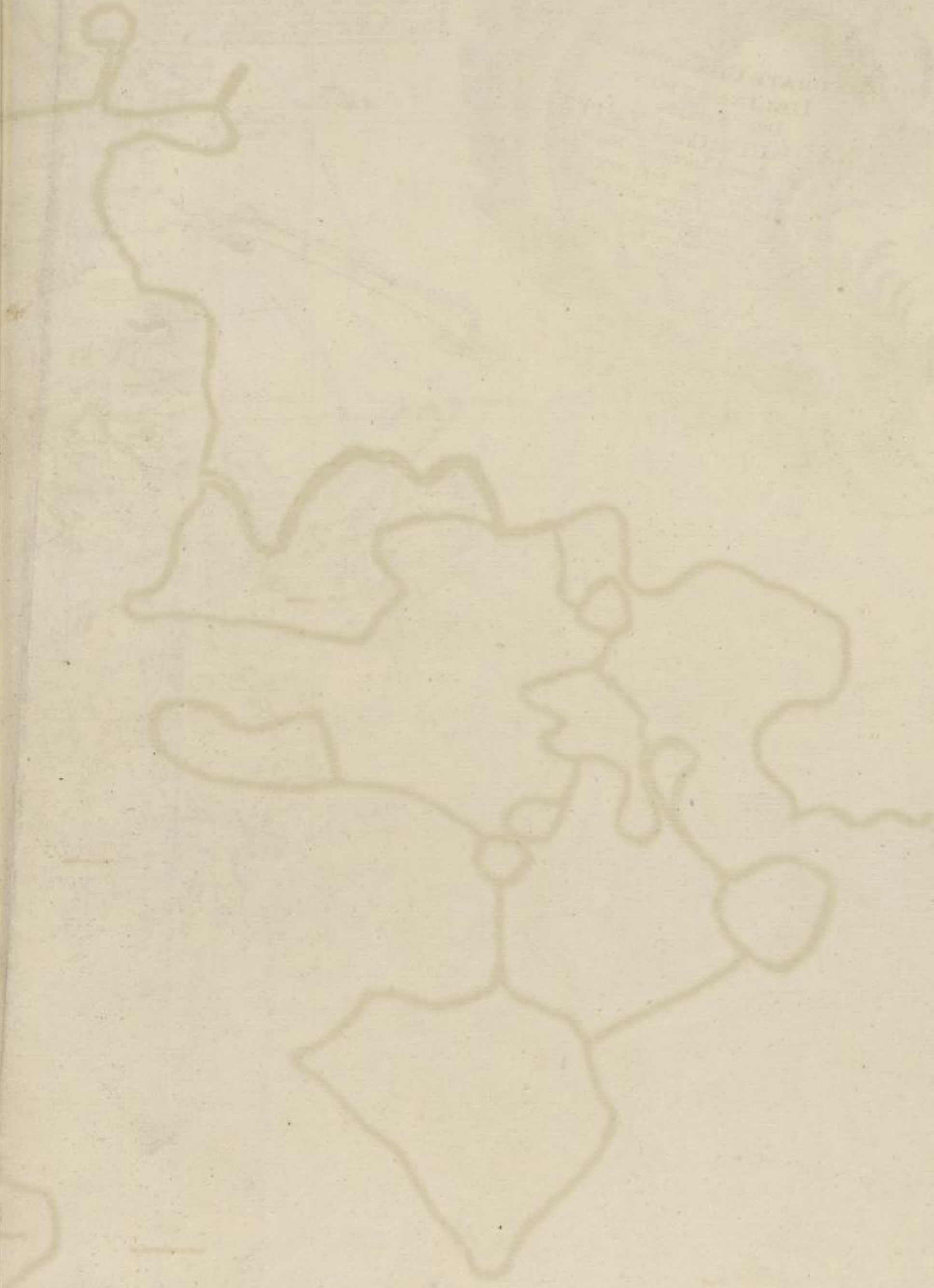
1	2	3	4	5	6	7	8	9	10	11	12	13	14	15	16	17	18	19	20	21	22	23	24	25	26	27	28	29	30	31	32	33	34	35	36	37	38	39	40	41	42	43	44	45	46	47	48	49	50	51	52	53	54	55	56	57	58	59	60	61	62	63	64	65	66	67	68	69	70	71	72	73	74	75	76	77	78	79	80	81	82	83	84	85	86	87	88	89	90	91	92	93	94	95	96	97	98	99	100
---	---	---	---	---	---	---	---	---	----	----	----	----	----	----	----	----	----	----	----	----	----	----	----	----	----	----	----	----	----	----	----	----	----	----	----	----	----	----	----	----	----	----	----	----	----	----	----	----	----	----	----	----	----	----	----	----	----	----	----	----	----	----	----	----	----	----	----	----	----	----	----	----	----	----	----	----	----	----	----	----	----	----	----	----	----	----	----	----	----	----	----	----	----	----	----	----	----	----	-----













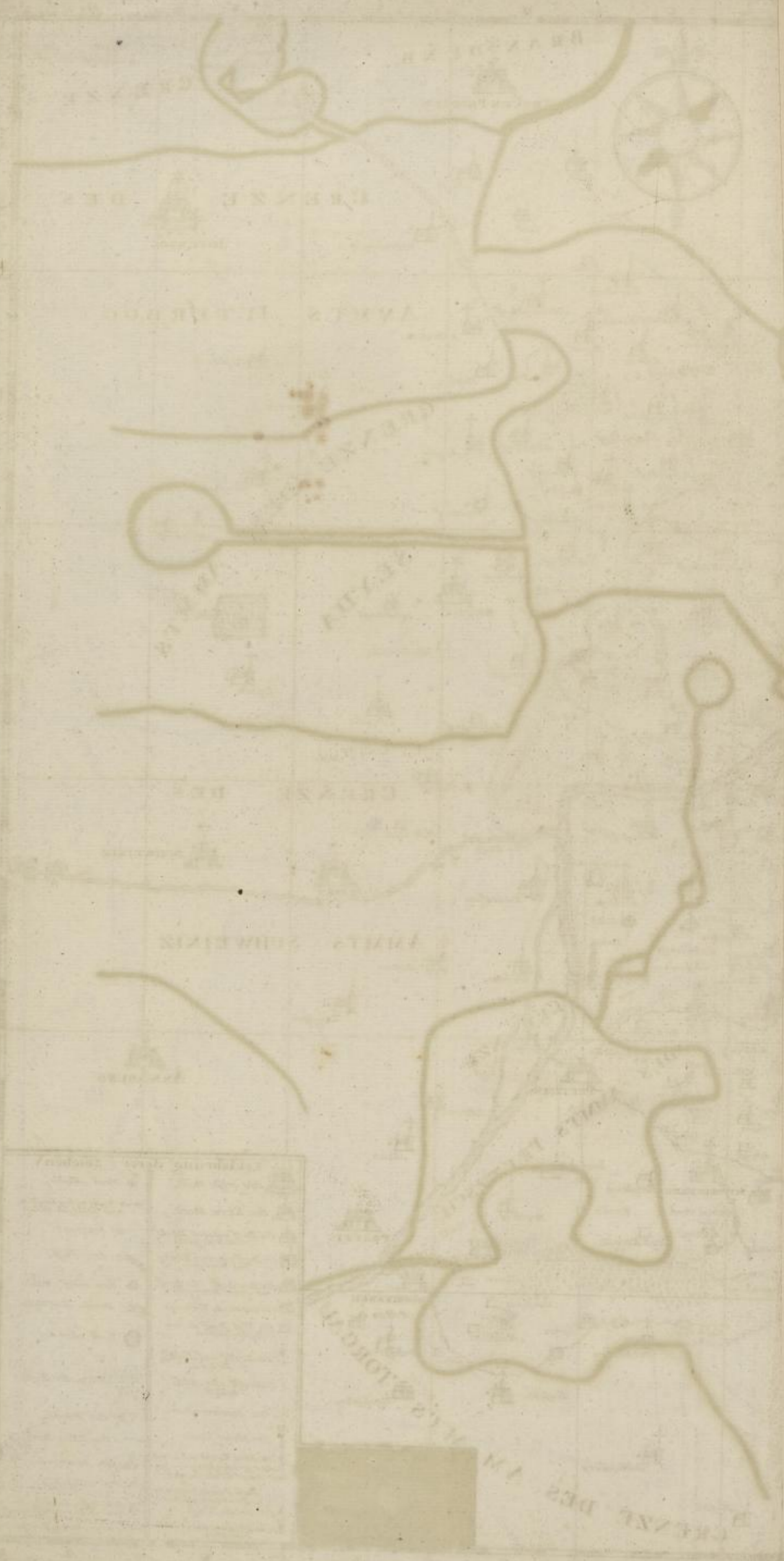


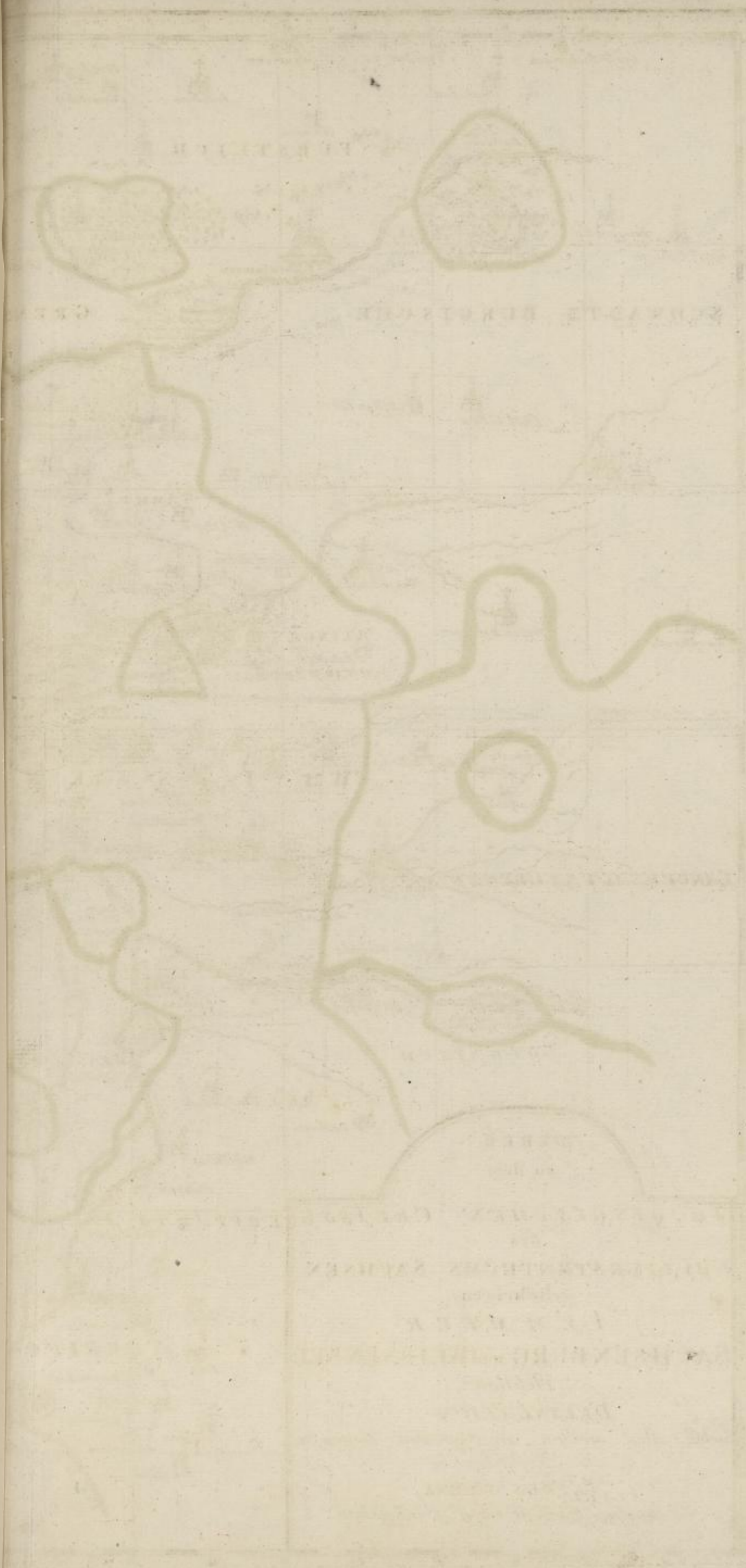












1. Die Blätter sind  
 2. Die Blätter sind  
 3. Die Blätter sind  
 4. Die Blätter sind  
 5. Die Blätter sind  
 6. Die Blätter sind  
 7. Die Blätter sind  
 8. Die Blätter sind  
 9. Die Blätter sind  
 10. Die Blätter sind  
 11. Die Blätter sind  
 12. Die Blätter sind  
 13. Die Blätter sind  
 14. Die Blätter sind  
 15. Die Blätter sind  
 16. Die Blätter sind  
 17. Die Blätter sind  
 18. Die Blätter sind  
 19. Die Blätter sind  
 20. Die Blätter sind  
 21. Die Blätter sind  
 22. Die Blätter sind  
 23. Die Blätter sind  
 24. Die Blätter sind  
 25. Die Blätter sind  
 26. Die Blätter sind  
 27. Die Blätter sind  
 28. Die Blätter sind  
 29. Die Blätter sind  
 30. Die Blätter sind  
 31. Die Blätter sind  
 32. Die Blätter sind  
 33. Die Blätter sind  
 34. Die Blätter sind  
 35. Die Blätter sind  
 36. Die Blätter sind  
 37. Die Blätter sind  
 38. Die Blätter sind  
 39. Die Blätter sind  
 40. Die Blätter sind  
 41. Die Blätter sind  
 42. Die Blätter sind  
 43. Die Blätter sind  
 44. Die Blätter sind  
 45. Die Blätter sind  
 46. Die Blätter sind  
 47. Die Blätter sind  
 48. Die Blätter sind  
 49. Die Blätter sind  
 50. Die Blätter sind  
 51. Die Blätter sind  
 52. Die Blätter sind  
 53. Die Blätter sind  
 54. Die Blätter sind  
 55. Die Blätter sind  
 56. Die Blätter sind  
 57. Die Blätter sind  
 58. Die Blätter sind  
 59. Die Blätter sind  
 60. Die Blätter sind  
 61. Die Blätter sind  
 62. Die Blätter sind  
 63. Die Blätter sind  
 64. Die Blätter sind  
 65. Die Blätter sind  
 66. Die Blätter sind  
 67. Die Blätter sind  
 68. Die Blätter sind  
 69. Die Blätter sind  
 70. Die Blätter sind  
 71. Die Blätter sind  
 72. Die Blätter sind  
 73. Die Blätter sind  
 74. Die Blätter sind  
 75. Die Blätter sind  
 76. Die Blätter sind  
 77. Die Blätter sind  
 78. Die Blätter sind  
 79. Die Blätter sind  
 80. Die Blätter sind  
 81. Die Blätter sind  
 82. Die Blätter sind  
 83. Die Blätter sind  
 84. Die Blätter sind  
 85. Die Blätter sind  
 86. Die Blätter sind  
 87. Die Blätter sind  
 88. Die Blätter sind  
 89. Die Blätter sind  
 90. Die Blätter sind  
 91. Die Blätter sind  
 92. Die Blätter sind  
 93. Die Blätter sind  
 94. Die Blätter sind  
 95. Die Blätter sind  
 96. Die Blätter sind  
 97. Die Blätter sind  
 98. Die Blätter sind  
 99. Die Blätter sind  
 100. Die Blätter sind







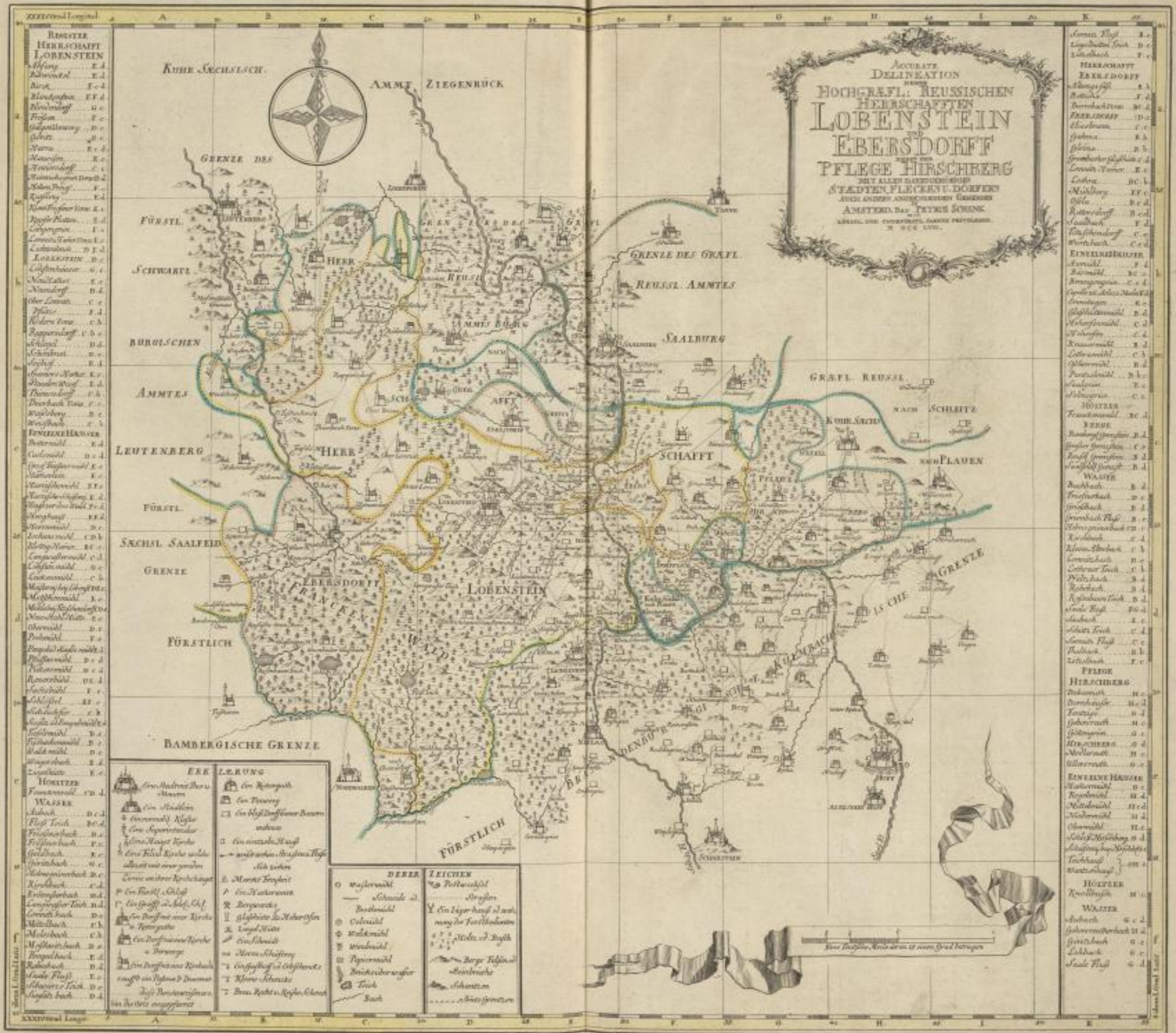








*[Faint, illegible text and markings, likely bleed-through from the reverse side of the page.]*



ACCURATE  
 DELINEATION  
 VON  
**HOCHGRAF. REUSSISCHEN  
 HERRSCHAFTEN  
 LOBENSTEIN  
 UND  
 EBERSDORFF**  
 VON  
**PFLEGE HIRSCHBERG**  
 MIT ALLEN BURGGRÄBERN  
 UND ANDEREN ANSEHNLICHEN GEBÄUDEN  
 AMSTERDAM, BEI **J. J. SCHNEK**  
 VERLAG UND CUPERTINUS, BUCHH. VERLAGER.  
 M. DCC. LXXV.

**REUSSISCHE HERRSCHAFT LOBENSTEIN**

Althaus	E. 4
Bismarck	E. 4
Birk	F. 4
Bismarck	F. 4
Bismarck	G. 4
Bismarck	H. 4
Bismarck	I. 4
Bismarck	K. 4
Bismarck	L. 4
Bismarck	M. 4
Bismarck	N. 4
Bismarck	O. 4
Bismarck	P. 4
Bismarck	Q. 4
Bismarck	R. 4
Bismarck	S. 4
Bismarck	T. 4
Bismarck	U. 4
Bismarck	V. 4
Bismarck	W. 4
Bismarck	X. 4
Bismarck	Y. 4
Bismarck	Z. 4

**HERRSCHAFT EBERSDORFF**

Althaus	E. 1
Bismarck	F. 1
Bismarck	G. 1
Bismarck	H. 1
Bismarck	I. 1
Bismarck	K. 1
Bismarck	L. 1
Bismarck	M. 1
Bismarck	N. 1
Bismarck	O. 1
Bismarck	P. 1
Bismarck	Q. 1
Bismarck	R. 1
Bismarck	S. 1
Bismarck	T. 1
Bismarck	U. 1
Bismarck	V. 1
Bismarck	W. 1
Bismarck	X. 1
Bismarck	Y. 1
Bismarck	Z. 1

**ERK LERUNG**

	Ein Kirchhof
	Ein Schloss
	Ein Turm
	Ein Kreuz
	Ein Stern
	Ein Kreis
	Ein Quadrat
	Ein Dreieck
	Ein Sechseck
	Ein Achteck
	Ein Kreuz
	Ein Stern
	Ein Kreuz und Stern

**DEZER ZEICHEN**


	Wasser
	Wald
	Wiese
	Weg
	Weg
	Weg
	Weg
	Weg
	Weg
	Weg
	Weg
	Weg
	Weg
	Weg
	Weg


**HÖLZER**

	Eiche
	Fichte
	Birke
	Buche
	Alteiche
	Hornbuche
	Eiche
	Fichte
	Birke
	Buche
	Alteiche
	Hornbuche

**WASSER**

	Fluss
	Bach
	See
	Quelle





Handwritten text, possibly a title or description, located in the lower central part of the page. The text is faint and difficult to read, but appears to be arranged in several lines within a decorative border.







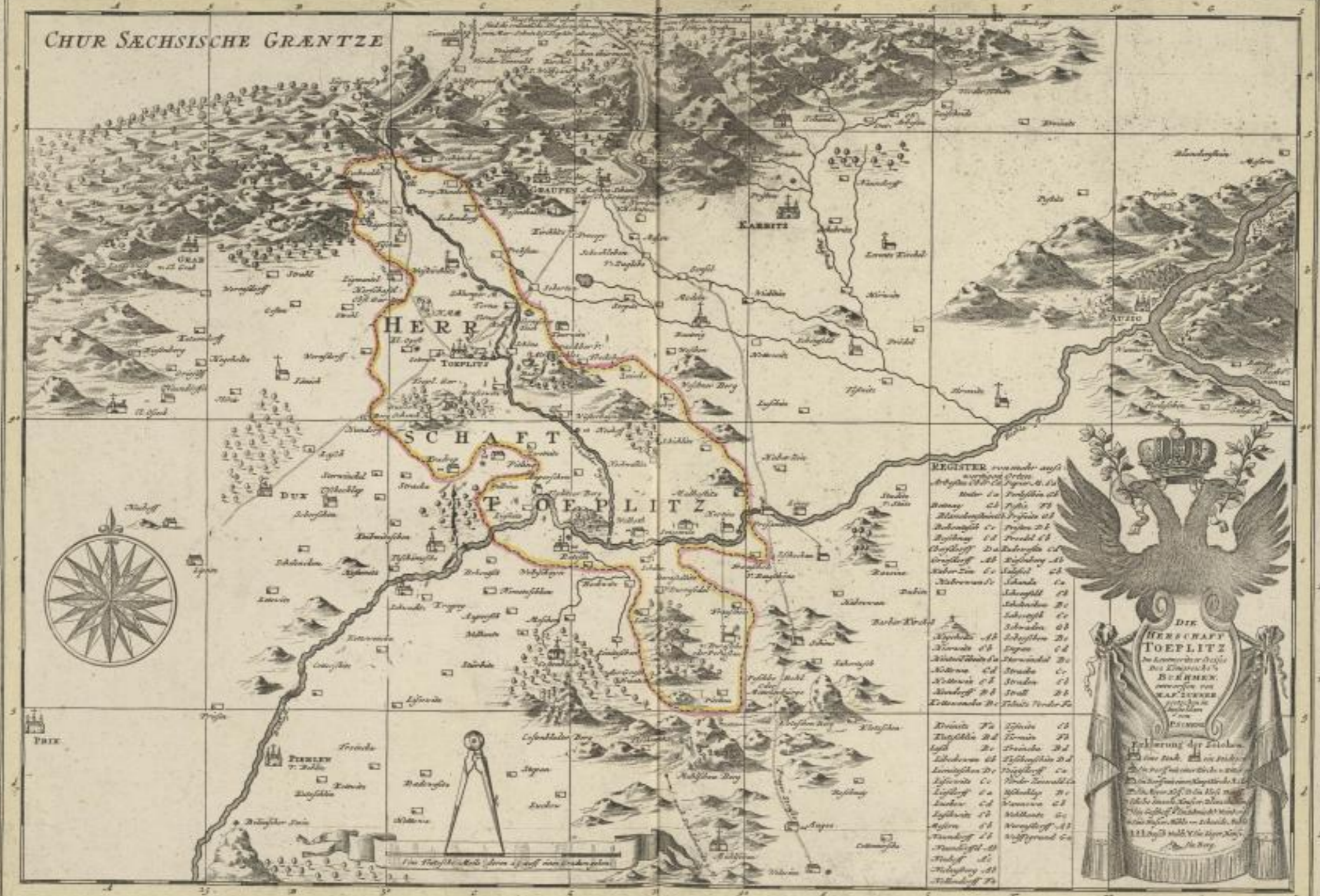
REGISTER

der Herrschaft  
Töplitz

- A. Schloß
- B. Hof
- C. Burg
- D. Kapelle
- E. Kirche
- F. Kloster
- G. Schloss
- H. Burg
- I. Hof
- K. Hof
- L. Hof
- M. Hof
- N. Hof
- O. Hof
- P. Hof
- Q. Hof
- R. Hof
- S. Hof
- T. Hof
- U. Hof
- V. Hof
- W. Hof
- X. Hof
- Y. Hof
- Z. Hof

und  
die  
in  
den  
den

- 1. Hof
- 2. Hof
- 3. Hof
- 4. Hof
- 5. Hof
- 6. Hof
- 7. Hof
- 8. Hof
- 9. Hof
- 10. Hof
- 11. Hof
- 12. Hof
- 13. Hof
- 14. Hof
- 15. Hof
- 16. Hof
- 17. Hof
- 18. Hof
- 19. Hof
- 20. Hof
- 21. Hof
- 22. Hof
- 23. Hof
- 24. Hof
- 25. Hof
- 26. Hof
- 27. Hof
- 28. Hof
- 29. Hof
- 30. Hof
- 31. Hof
- 32. Hof
- 33. Hof
- 34. Hof
- 35. Hof
- 36. Hof
- 37. Hof
- 38. Hof
- 39. Hof
- 40. Hof
- 41. Hof
- 42. Hof
- 43. Hof
- 44. Hof
- 45. Hof
- 46. Hof
- 47. Hof
- 48. Hof
- 49. Hof
- 50. Hof



REGISTER


1. Hof	11. Hof
2. Hof	12. Hof
3. Hof	13. Hof
4. Hof	14. Hof
5. Hof	15. Hof
6. Hof	16. Hof
7. Hof	17. Hof
8. Hof	18. Hof
9. Hof	19. Hof
10. Hof	20. Hof
21. Hof	31. Hof
22. Hof	32. Hof
23. Hof	33. Hof
24. Hof	34. Hof
25. Hof	35. Hof
26. Hof	36. Hof
27. Hof	37. Hof
28. Hof	38. Hof
29. Hof	39. Hof
30. Hof	40. Hof



A. Schloß, B. Hof, C. Kapelle, D. Kirche, E. Kloster, F. Schloss, G. Burg, H. Hof, I. Hof, K. Hof, L. Hof, M. Hof, N. Hof, O. Hof, P. Hof, Q. Hof, R. Hof, S. Hof, T. Hof, U. Hof, V. Hof, W. Hof, X. Hof, Y. Hof, Z. Hof














NEUTRALITY OF THE UNITED STATES

AND THE RIGHTS OF NEUTRALITY

IN THE YEAR 1800

BY JOHN CALDWELL







Geographische Karte  
des Fürstenthums  
Sachsen-Altenburg  
1784

GRANZ DES FÜRSTENTHUMS SACHSEN-ALTBURG

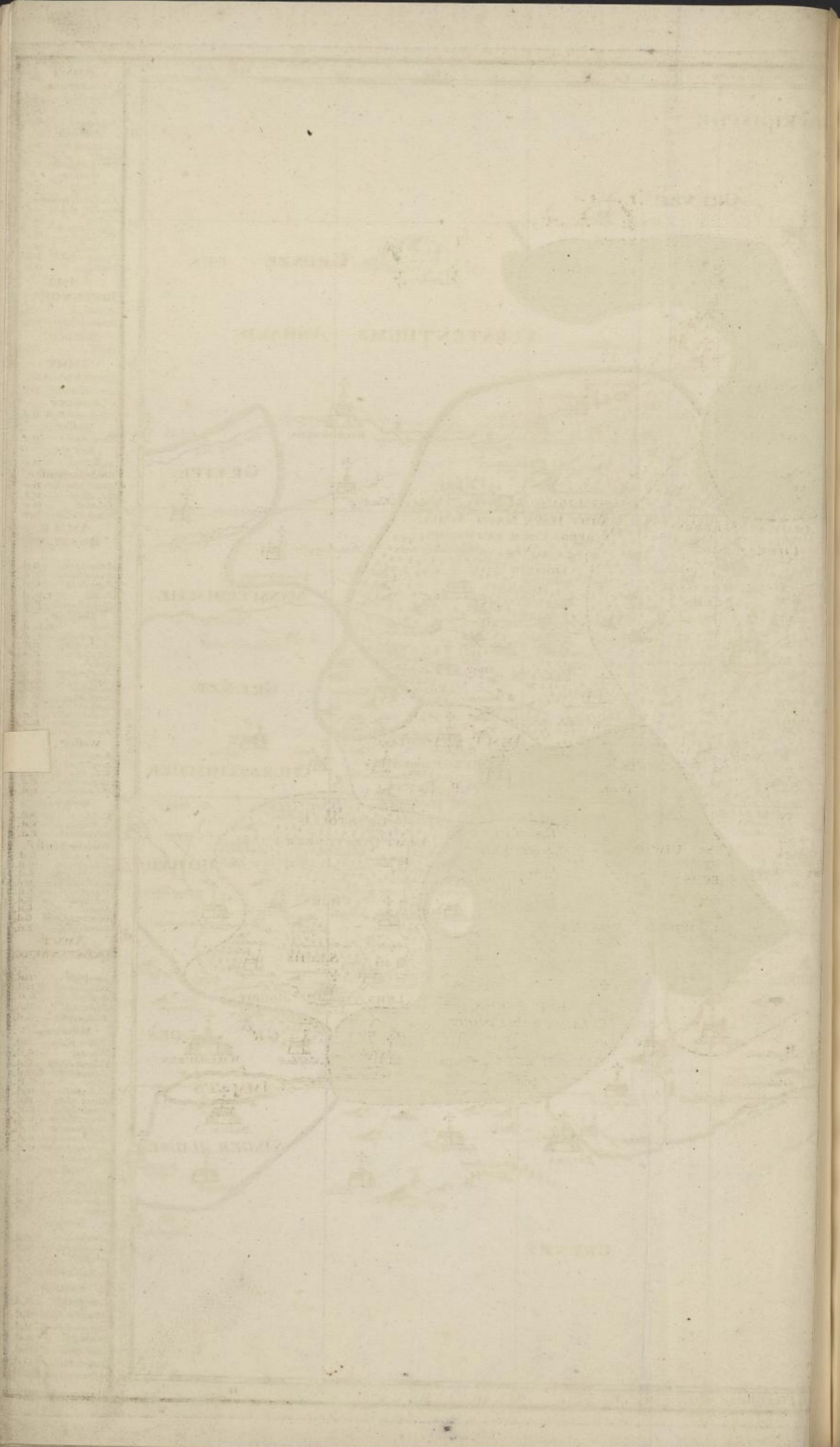


Geographische Karte  
des Fürstenthums  
Sachsen-Altenburg


Geographische Karte  
des Fürstenthums  
Sachsen-Altenburg  
1784







Handwritten text, likely bleed-through from the reverse side of the page. The text is faint and difficult to decipher but appears to contain several lines of script.





**GEOGRAPHISCHE DELINEATION,**  
 des zu dem  
**KUR SÄCHSISCHEN LANDE** gehörigen  
**MARGGRAFFTHUMS NIEDER LAUSITZ,**  
 Worinnen enthalten die Fünff **KREISSE**  
 als I. der **LUCKAUISCHE**, II. **GUBENISCHE**, III. **KALAUISCHE**,  
 IV. **KRUMSPREEISCHE** oder **LÜBBENISCHE**,  
 und V. der **SPREMBERGISCHE** Kreiß,  
 mit denen darinnen befindlichen *Herrschafften* und *Aemtern*,  
 als 1. Neuenzella in II. Kreiß, 2. Dohlsdorf, I. 3. Friedland, IV. 4. Forst, II.  
 5. Pfürten, II. 6. Sorau und Triebel, II. 7. Lützen, IV. 8. Sonnenwald, I.  
 9. Drehsa, I. 10. Straupitz, IV. 11. Lieberck, IV. 12. Lübbenau III. und 13. Amptitz, II.  
 ne auch ihren Städten, Kästereyen  
 und Pfarreysen Samt den Kur Brandenburgischen Antheil dēse Marggraffthums,  
 und andern angränzenden Gegenden.  
 in Ansehen by **PETRUS SCHENK**, mit Königl. Pöhl.  
 und Kurfürstl. Sachtl. Privileg. 1757.

KUR BRANDEN

S S C H E  
 des zu  
 S S C H E  
 M S  
 die F  
 I G U B  
 S S C H E  
 R E M B E  
 cher H  
 2. D  
 r i e b e l , I I  
 L i e b e r o s a  
 ren S  
 B r a n d e n b u r g  
 n a n g r a n z e n d e n .  
 T R U S S I E  
 r a t h l . S a c h s i s c h e 1757 .





THE HISTORY OF THE

WEST INDIES

AND THE  
WEST INDIA TRADE  
FROM THE  
DISCOVERY OF THE  
ISLANDS TO THE  
PRESENT TIME  
BY  
JAMES OGLE

THE HISTORY OF THE

WEST INDIES

THE HISTORY OF THE

WEST INDIES

THE HISTORY OF THE

THE HISTORY OF THE

THE HISTORY OF THE

THE HISTORY OF THE

1	2	3	4
5	6	7	8
9	10	11	12
13	14	15	16
17	18	19	20
21	22	23	24
25	26	27	28
29	30	31	32
33	34	35	36
37	38	39	40
41	42	43	44
45	46	47	48
49	50	51	52
53	54	55	56
57	58	59	60
61	62	63	64
65	66	67	68
69	70	71	72
73	74	75	76
77	78	79	80
81	82	83	84
85	86	87	88
89	90	91	92
93	94	95	96
97	98	99	100

ACCURATE  
GEOGRAPH. DELINEATION  
DES  
AMTTER  
BITTERFELD, DELITZSCH  
ZORBIG  
NEBST ALLEN DARAN GRENZENDE  
AMTTERN UND GEGENDEN.  
VON  
AMSTERDAM BEY P. PETR. SCHENCK  
MIT K. K. HOCHFÜRSTL. PRIVILEG.  
M. DCC. LVIII.



REGISTER  
AMT  
BITTERFELD

1. Bitterfeld 20b  
2. Bitterfeld 20c  
3. Bitterfeld 20d  
4. Bitterfeld 20e  
5. Bitterfeld 20f  
6. Bitterfeld 20g  
7. Bitterfeld 20h  
8. Bitterfeld 20i  
9. Bitterfeld 20j  
10. Bitterfeld 20k  
11. Bitterfeld 20l  
12. Bitterfeld 20m  
13. Bitterfeld 20n  
14. Bitterfeld 20o  
15. Bitterfeld 20p  
16. Bitterfeld 20q  
17. Bitterfeld 20r  
18. Bitterfeld 20s  
19. Bitterfeld 20t  
20. Bitterfeld 20u  
21. Bitterfeld 20v  
22. Bitterfeld 20w  
23. Bitterfeld 20x  
24. Bitterfeld 20y  
25. Bitterfeld 20z

EINZELNE  
HAUSER

1. Bitterfeld 20b  
2. Bitterfeld 20c  
3. Bitterfeld 20d  
4. Bitterfeld 20e  
5. Bitterfeld 20f  
6. Bitterfeld 20g  
7. Bitterfeld 20h  
8. Bitterfeld 20i  
9. Bitterfeld 20j  
10. Bitterfeld 20k  
11. Bitterfeld 20l  
12. Bitterfeld 20m  
13. Bitterfeld 20n  
14. Bitterfeld 20o  
15. Bitterfeld 20p  
16. Bitterfeld 20q  
17. Bitterfeld 20r  
18. Bitterfeld 20s  
19. Bitterfeld 20t  
20. Bitterfeld 20u  
21. Bitterfeld 20v  
22. Bitterfeld 20w  
23. Bitterfeld 20x  
24. Bitterfeld 20y  
25. Bitterfeld 20z

AMT  
DELITZSCH

1. Delitzsch 20b  
2. Delitzsch 20c  
3. Delitzsch 20d  
4. Delitzsch 20e  
5. Delitzsch 20f  
6. Delitzsch 20g  
7. Delitzsch 20h  
8. Delitzsch 20i  
9. Delitzsch 20j  
10. Delitzsch 20k  
11. Delitzsch 20l  
12. Delitzsch 20m  
13. Delitzsch 20n  
14. Delitzsch 20o  
15. Delitzsch 20p  
16. Delitzsch 20q  
17. Delitzsch 20r  
18. Delitzsch 20s  
19. Delitzsch 20t  
20. Delitzsch 20u  
21. Delitzsch 20v  
22. Delitzsch 20w  
23. Delitzsch 20x  
24. Delitzsch 20y  
25. Delitzsch 20z

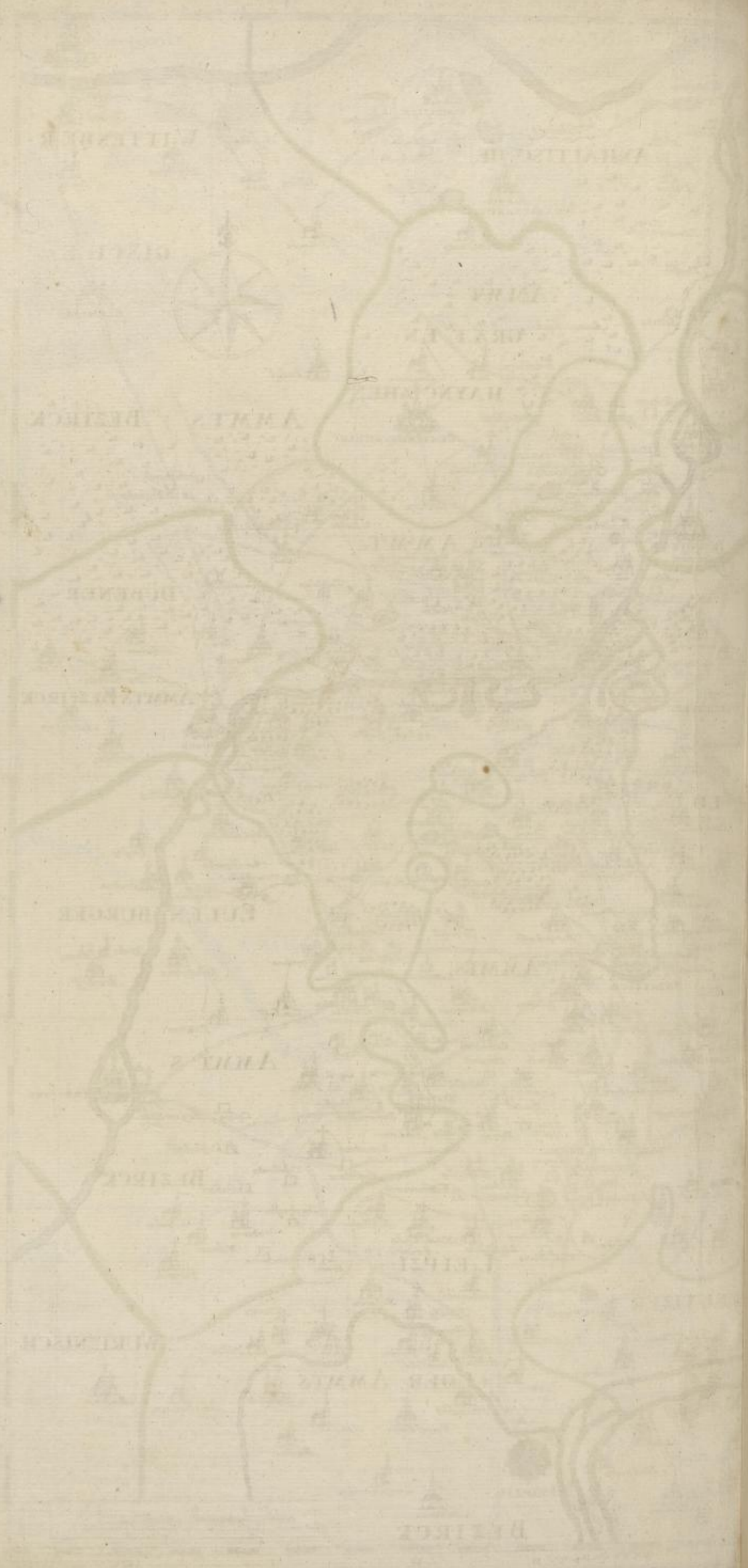
ERKLÄRUNG DERER ZEICHEN.

Eine Festung.	Ein Kirchhof.	Ein Hofplatz.	Ein Ort.
Ein Ort.	Ein Ort.	Ein Ort.	Ein Ort.
Ein Ort.	Ein Ort.	Ein Ort.	Ein Ort.
Ein Ort.	Ein Ort.	Ein Ort.	Ein Ort.
Ein Ort.	Ein Ort.	Ein Ort.	Ein Ort.

REGISTER  
AMT  
ZORBIG

1. Zorbis 20b  
2. Zorbis 20c  
3. Zorbis 20d  
4. Zorbis 20e  
5. Zorbis 20f  
6. Zorbis 20g  
7. Zorbis 20h  
8. Zorbis 20i  
9. Zorbis 20j  
10. Zorbis 20k  
11. Zorbis 20l  
12. Zorbis 20m  
13. Zorbis 20n  
14. Zorbis 20o  
15. Zorbis 20p  
16. Zorbis 20q  
17. Zorbis 20r  
18. Zorbis 20s  
19. Zorbis 20t  
20. Zorbis 20u  
21. Zorbis 20v  
22. Zorbis 20w  
23. Zorbis 20x  
24. Zorbis 20y  
25. Zorbis 20z





WILMINGTON DISTRICT



JAMES BEAUCHAMPEL DISTRICT

DORCHESTER DISTRICT

WILMINGTON DISTRICT

JAMES BEAUCHAMPEL DISTRICT

DORCHESTER DISTRICT

WILMINGTON DISTRICT

DORCHESTER DISTRICT



**LAGERS**  
DER KÖNIGLICHE POHLNISCHE UND  
CHURFÜRSTLICHE SÄCHSISCHE ARMÉE  
in der Gegend  
**LEIPZIG**

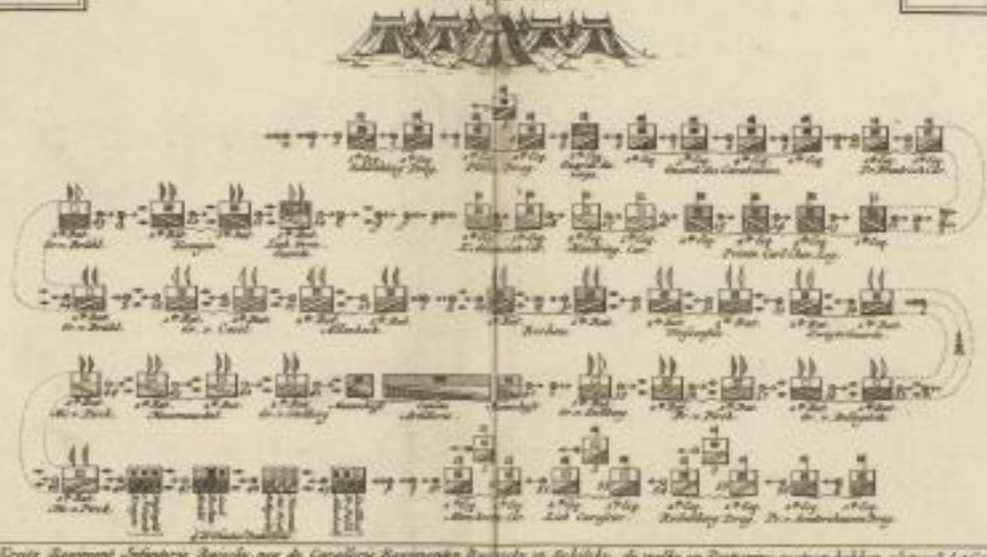
A. Ein Teil der Armee unter Commando S.C. des G. von Radowitz am 20<sup>ten</sup> Octobr den 20<sup>ten</sup> August dinstag gehalten.  
B. Ein drittel Corps am 20<sup>ten</sup> August dinstag gehalten, und bis zum 27<sup>ten</sup> October dinstag gehalten.  
C. Erste Colonnen, aus Sachsen, gekommen unter Commando des Gen. Leitz von Bismarck.  
D. Zweite Colonnen, unter Commando des General G. von Renard.  
E. Lager der ganzen Armee den 20<sup>ten</sup> October Sonntag, und bis den 27<sup>ten</sup> October dinstag gehalten.  
In Sachsen in AMSTERDAM, und in LEIPZIG  
By PETER SCHENK in Hermann Hoff in der Peter-Strasse.  
Alles nach den Leben gezeichnet Anno 1745.

**LES ARMÉES DE SA MAJESTÉ**  
POLONOISE ET ELECTORALE DE SAXE  
POSTÉES AUX ENVIRONS DE  
**LEIPZIG.**

A. Une partie de l'Armée sous le Commandement de son Excellence le Comte de Radowitz, comme elle est devenue visible depuis le 20<sup>me</sup> d'Octobre au 20<sup>me</sup> d'Augst.  
B. Une autre partie de l'Armée, comme elle est arrivée vers Leipzig le 20<sup>me</sup> d'Octobre et y est demeurée jusqu'au 27<sup>me</sup> d'Octobre.  
C. Les premières Colonnes, venues de Saxe, sous le Commandement de son Excellence le Général de Bismarck.  
D. Les secondes Colonnes, sous le Commandement du Général de Renard.  
E. Le Camp que toute l'Armée a occupé, de puis le 20<sup>me</sup> d'Octobre jusqu'au 27<sup>me</sup> d'Octobre.  
Le Tout Dessiné sur les lieux d'1745  
A Amsterdam et à Leipzig chez PETER SCHENK, dans la Hermann-Hoff et Peter-Strasse, et à Amsterdam, dans la rue de 1745.

**Obrieten**  
und Obrieten-Comant  
in die Battellien und Co-  
mandos geführt.

1. Ob. Leitz v. Bismarck
2. Ob. v. Platte
3. Ob. v. Radowitz
4. Ob. v. Radowitz
5. Ob. v. Radowitz
6. Ob. v. Radowitz
7. Ob. v. Radowitz
8. Ob. v. Radowitz
9. Ob. v. Radowitz
10. Ob. v. Radowitz
11. Ob. v. Radowitz
12. Ob. v. Radowitz
13. Ob. v. Radowitz
14. Ob. v. Radowitz
15. Ob. v. Radowitz
16. Ob. v. Radowitz
17. Ob. v. Radowitz
18. Ob. v. Radowitz
19. Ob. v. Radowitz
20. Ob. v. Radowitz
21. Ob. v. Radowitz
22. Ob. v. Radowitz
23. Ob. v. Radowitz
24. Ob. v. Radowitz
25. Ob. v. Radowitz
26. Ob. v. Radowitz
27. Ob. v. Radowitz
28. Ob. v. Radowitz
29. Ob. v. Radowitz
30. Ob. v. Radowitz




**Obrieten**  
und Obrieten-Comant  
in die Battellien und Co-  
mandos geführt.

1. Ob. Leitz v. Bismarck
2. Ob. v. Platte
3. Ob. v. Radowitz
4. Ob. v. Radowitz
5. Ob. v. Radowitz
6. Ob. v. Radowitz
7. Ob. v. Radowitz
8. Ob. v. Radowitz
9. Ob. v. Radowitz
10. Ob. v. Radowitz
11. Ob. v. Radowitz
12. Ob. v. Radowitz
13. Ob. v. Radowitz
14. Ob. v. Radowitz
15. Ob. v. Radowitz
16. Ob. v. Radowitz
17. Ob. v. Radowitz
18. Ob. v. Radowitz
19. Ob. v. Radowitz
20. Ob. v. Radowitz
21. Ob. v. Radowitz
22. Ob. v. Radowitz
23. Ob. v. Radowitz
24. Ob. v. Radowitz
25. Ob. v. Radowitz
26. Ob. v. Radowitz
27. Ob. v. Radowitz
28. Ob. v. Radowitz
29. Ob. v. Radowitz
30. Ob. v. Radowitz

**LEEGERS**  
VAN DE KONINGLYKE POOLSE  
EN KEUR-VORSTELYKE  
SAXISE ARMEEN  
omtrent  
**LEIPZIG,**

A. Een gedeelte van de Armee onder Commando van son Excellente Graaf van Radowitz, zoo als dezelve ten 20<sup>den</sup> d'Octobr den 20<sup>den</sup> Augustus heeft gestaan.  
B. Het gelycke Corps, zoo als het tot den 27<sup>den</sup> d'Octobr ten 27<sup>den</sup> October dinstag is gebleven.  
C. De eerste Colonnen, die uit Sachsen is gekomen, onder Commando van den Leitz General van Bismarck.  
D. De tweede Colonnen, onder Commando van den General Graaf van Renard.  
E. Het Lager, welke de geheele Armee den 20<sup>den</sup> October betrokken, en tot den 27<sup>den</sup> October heeft.  
Alles na't leven gezeichnet A. 1745.  
in de Sakschen in AMSTERDAM, en in LEIPZIG by  
PETER SCHENK in Hermann Hoff in  
de Peter-Strasse.







# WEGWEISER DURCH DAS CHURFÜRSTENTHUMB SACHSEN.

UND SÄMTLICHE INCORPORIRTE LANDE  
So wohl  
Durch die wichtigsten Creyten, Ständes-Heerstellun und  
Städte, in Ober- und Nider Lausitz verweilt, daß ein sechs-  
halb Tausend nach dem Alphabet angeordnete Distancen in  
gleich erörtert werden.

Notandum.  
Die bey uns sehr stehende Paucis belogten Vival. Adu.  
Geworden von P. Schenk, Na.  
in. Insuperam, mit  
Couch mit Churf. Adu. Privilegio

1	2	3	4	5	6	7	8	9	10	11	12	13	14	15	16	17	18	19	20	21	22	23	24	25	26	27	28	29	30	31	32	33	34	35	36	37	38	39	40	41	42	43	44	45	46	47	48	49	50	51	52	53	54	55	56	57	58	59	60	61	62	63	64	65	66	67	68	69	70	71	72	73	74	75	76	77	78	79	80	81	82	83	84	85	86	87	88	89	90	91	92	93	94	95	96	97	98	99	100
---	---	---	---	---	---	---	---	---	----	----	----	----	----	----	----	----	----	----	----	----	----	----	----	----	----	----	----	----	----	----	----	----	----	----	----	----	----	----	----	----	----	----	----	----	----	----	----	----	----	----	----	----	----	----	----	----	----	----	----	----	----	----	----	----	----	----	----	----	----	----	----	----	----	----	----	----	----	----	----	----	----	----	----	----	----	----	----	----	----	----	----	----	----	----	----	----	----	----	-----



101	102	103	104	105	106	107	108	109	110	111	112	113	114	115	116	117	118	119	120	121	122	123	124	125	126	127	128	129	130	131	132	133	134	135	136	137	138	139	140	141	142	143	144	145	146	147	148	149	150	151	152	153	154	155	156	157	158	159	160	161	162	163	164	165	166	167	168	169	170	171	172	173	174	175	176	177	178	179	180	181	182	183	184	185	186	187	188	189	190	191	192	193	194	195	196	197	198	199	200
-----	-----	-----	-----	-----	-----	-----	-----	-----	-----	-----	-----	-----	-----	-----	-----	-----	-----	-----	-----	-----	-----	-----	-----	-----	-----	-----	-----	-----	-----	-----	-----	-----	-----	-----	-----	-----	-----	-----	-----	-----	-----	-----	-----	-----	-----	-----	-----	-----	-----	-----	-----	-----	-----	-----	-----	-----	-----	-----	-----	-----	-----	-----	-----	-----	-----	-----	-----	-----	-----	-----	-----	-----	-----	-----	-----	-----	-----	-----	-----	-----	-----	-----	-----	-----	-----	-----	-----	-----	-----	-----	-----	-----	-----	-----	-----	-----	-----	-----	-----



*[Faint, illegible text, possibly bleed-through from the reverse side of the page.]*

*[Faint, illegible text, possibly bleed-through from the reverse side of the page.]*



D





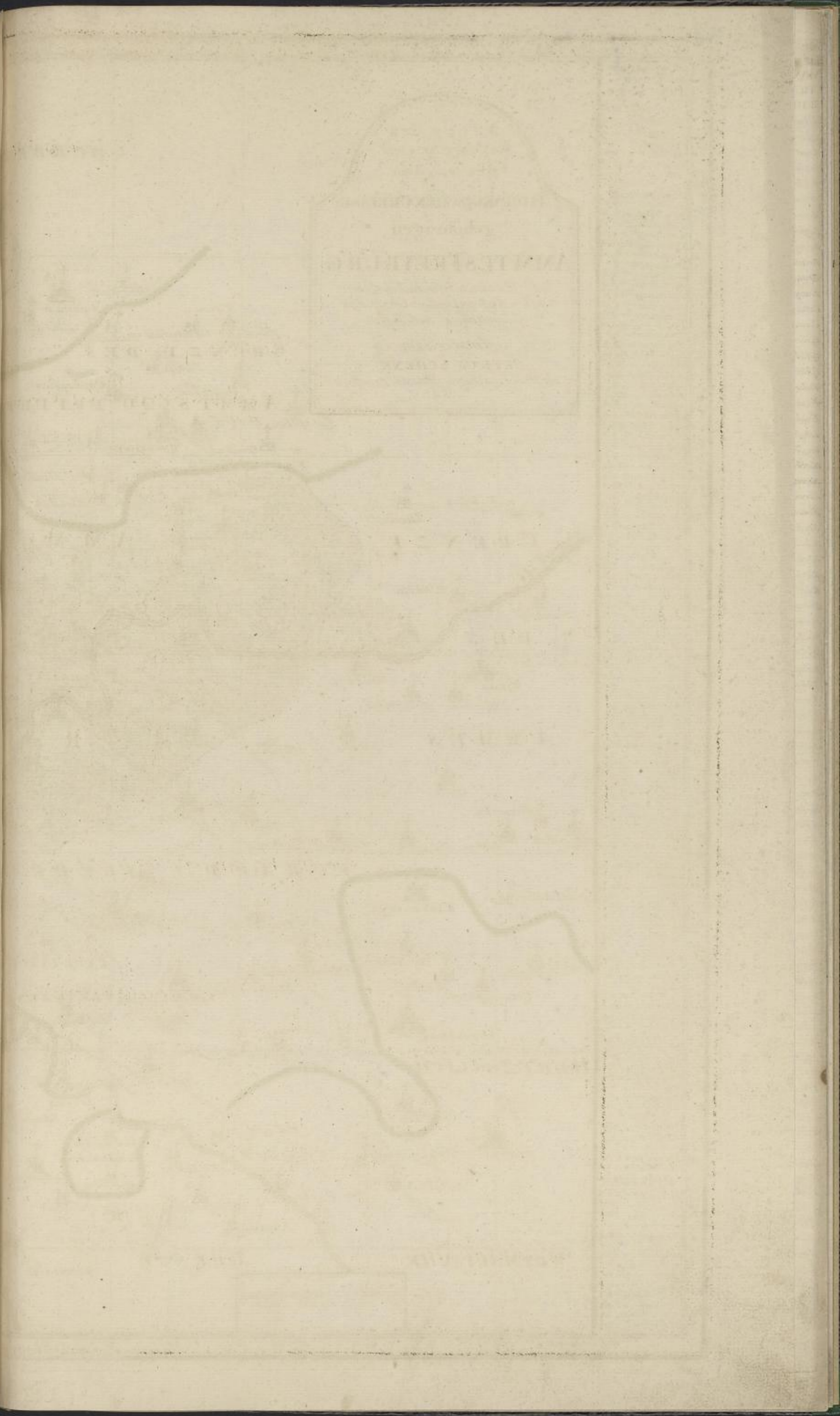






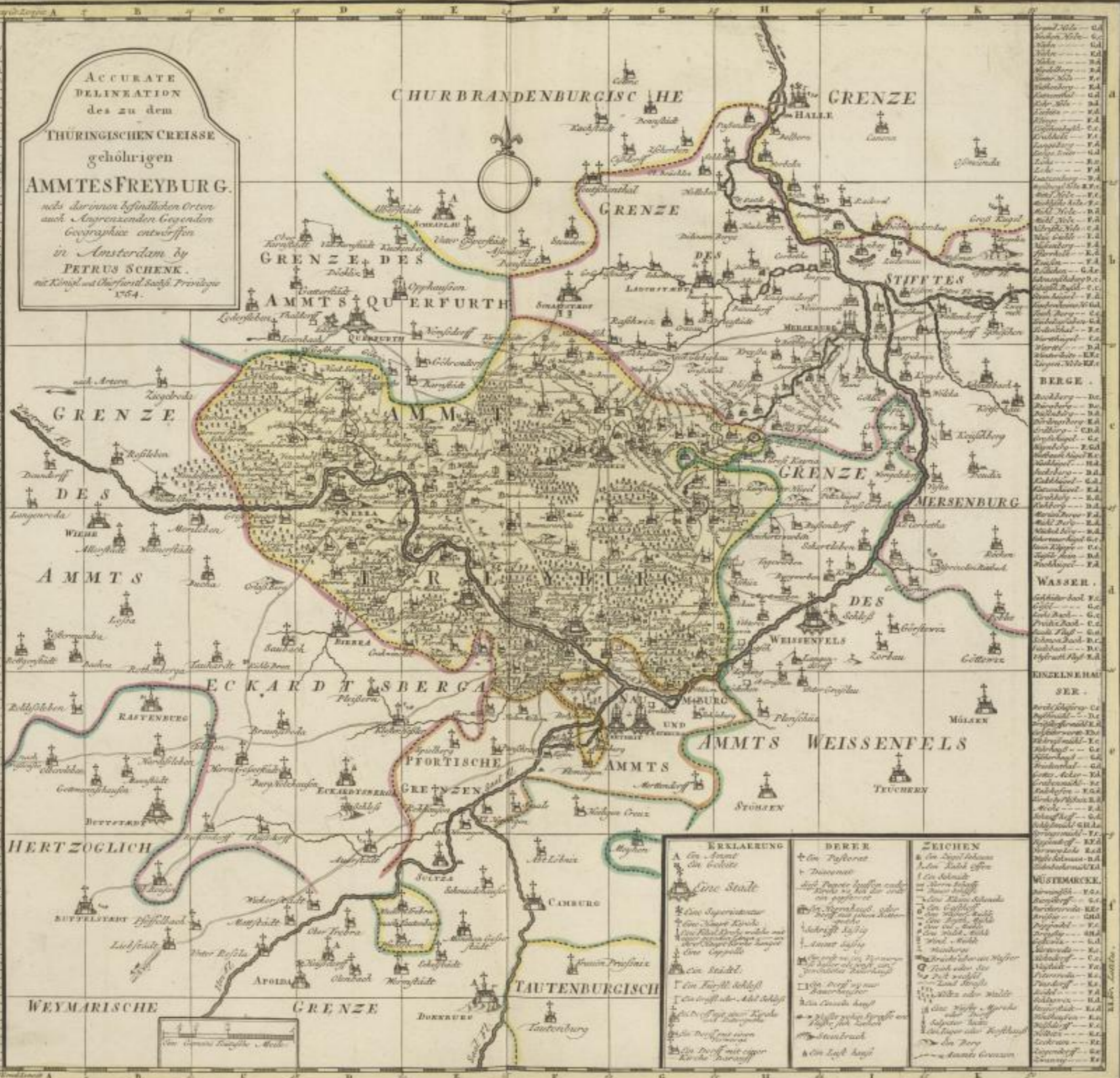






ACCURATE  
DELINEATION  
des zu dem  
THURINGISCHEN CREISSE  
gehörigen  
AMMTES FREYBURG.  
nichts darinnen befindlichen Orten  
auch Angrenzenden Gegenden  
Geographisch entworfen  
in Amsterdam by  
PETRUS SCHENK.  
mit Königl. und Churfürstl. Sachb. Privilegio  
1754.

CHURBRANDENBURGISCHE GRENZE



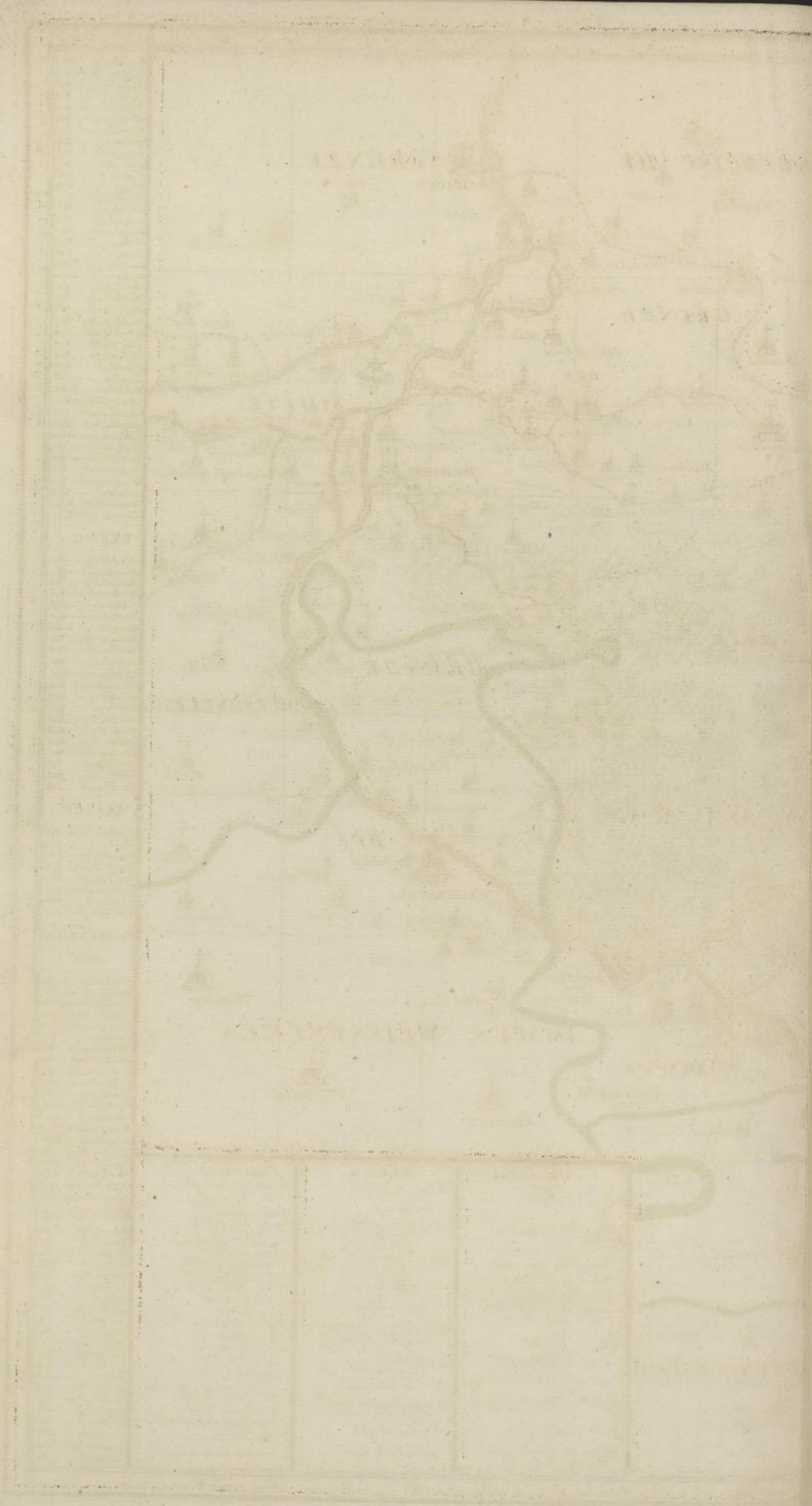
RECHT AMT FREYBURG

Altenburg	122
Braunfels	123
Freiburg	124
Freiburg	125
Freiburg	126
Freiburg	127
Freiburg	128
Freiburg	129
Freiburg	130
Freiburg	131
Freiburg	132
Freiburg	133
Freiburg	134
Freiburg	135
Freiburg	136
Freiburg	137
Freiburg	138
Freiburg	139
Freiburg	140
Freiburg	141
Freiburg	142
Freiburg	143
Freiburg	144
Freiburg	145
Freiburg	146
Freiburg	147
Freiburg	148
Freiburg	149
Freiburg	150
Freiburg	151
Freiburg	152
Freiburg	153
Freiburg	154
Freiburg	155
Freiburg	156
Freiburg	157
Freiburg	158
Freiburg	159
Freiburg	160
Freiburg	161
Freiburg	162
Freiburg	163
Freiburg	164
Freiburg	165
Freiburg	166
Freiburg	167
Freiburg	168
Freiburg	169
Freiburg	170
Freiburg	171
Freiburg	172
Freiburg	173
Freiburg	174
Freiburg	175
Freiburg	176
Freiburg	177
Freiburg	178
Freiburg	179
Freiburg	180
Freiburg	181
Freiburg	182
Freiburg	183
Freiburg	184
Freiburg	185
Freiburg	186
Freiburg	187
Freiburg	188
Freiburg	189
Freiburg	190
Freiburg	191
Freiburg	192
Freiburg	193
Freiburg	194
Freiburg	195
Freiburg	196
Freiburg	197
Freiburg	198
Freiburg	199
Freiburg	200

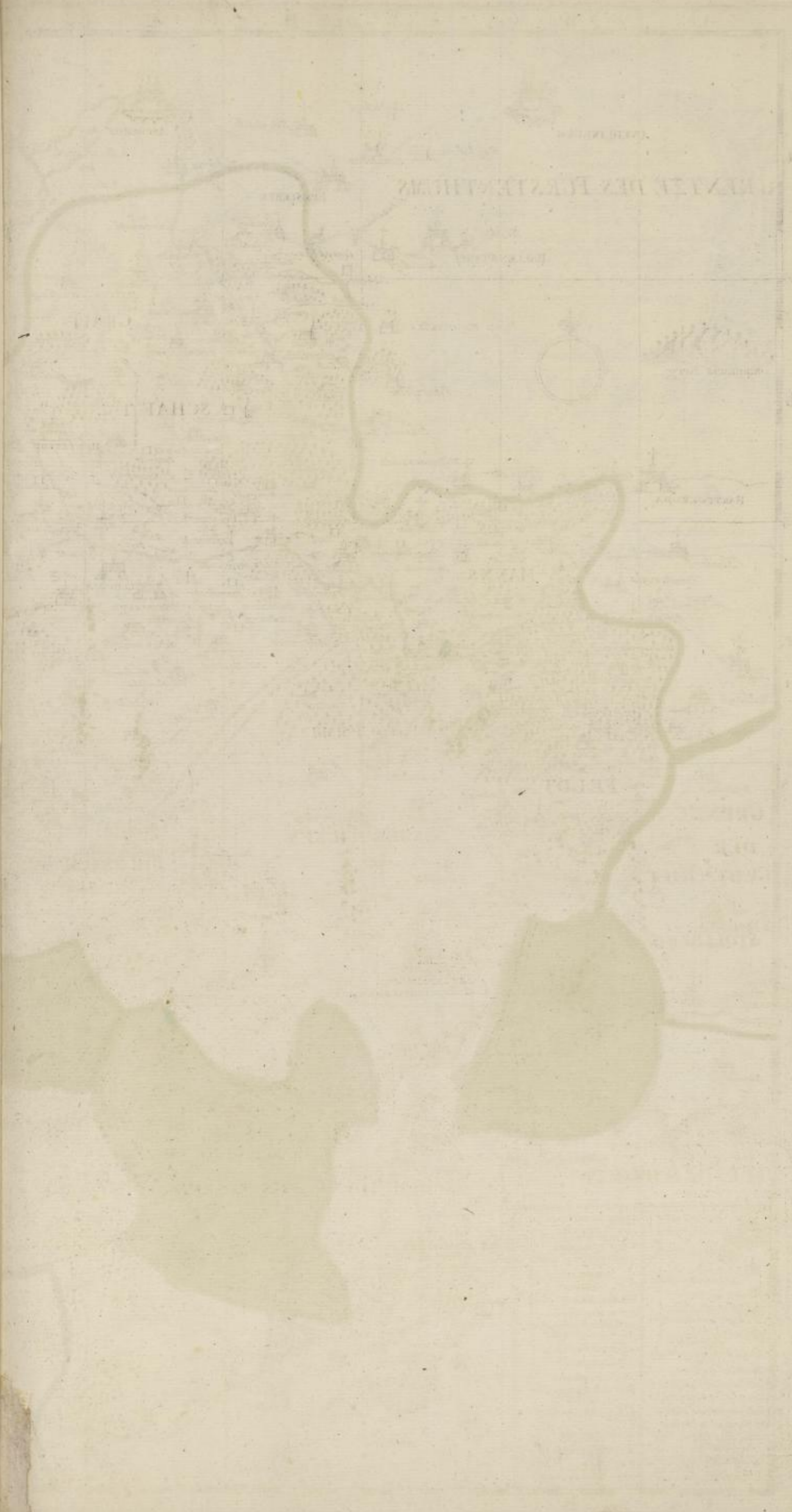
BERGE

Altenburg	122
Braunfels	123
Freiburg	124
Freiburg	125
Freiburg	126
Freiburg	127
Freiburg	128
Freiburg	129
Freiburg	130
Freiburg	131
Freiburg	132
Freiburg	133
Freiburg	134
Freiburg	135
Freiburg	136
Freiburg	137
Freiburg	138
Freiburg	139
Freiburg	140
Freiburg	141
Freiburg	142
Freiburg	143
Freiburg	144
Freiburg	145
Freiburg	146
Freiburg	147
Freiburg	148
Freiburg	149
Freiburg	150
Freiburg	151
Freiburg	152
Freiburg	153
Freiburg	154
Freiburg	155
Freiburg	156
Freiburg	157
Freiburg	158
Freiburg	159
Freiburg	160
Freiburg	161
Freiburg	162
Freiburg	163
Freiburg	164
Freiburg	165
Freiburg	166
Freiburg	167
Freiburg	168
Freiburg	169
Freiburg	170
Freiburg	171
Freiburg	172
Freiburg	173
Freiburg	174
Freiburg	175
Freiburg	176
Freiburg	177
Freiburg	178
Freiburg	179
Freiburg	180
Freiburg	181
Freiburg	182
Freiburg	183
Freiburg	184
Freiburg	185
Freiburg	186
Freiburg	187
Freiburg	188
Freiburg	189
Freiburg	190
Freiburg	191
Freiburg	192
Freiburg	193
Freiburg	194
Freiburg	195
Freiburg	196
Freiburg	197
Freiburg	198
Freiburg	199
Freiburg	200

ERKLÄRUNG	BEREICH	ZEICHEN
A Ein Amt	† Ein Pflanzort	⊙ Ein Dorf
B Ein Ort	† Ein Ort	⊙ Ein Dorf
C Eine Stadt	† Ein Ort	⊙ Ein Dorf
D Eine Superintendentur	† Ein Ort	⊙ Ein Dorf
E Eine Kirche	† Ein Ort	⊙ Ein Dorf
F Eine Kapelle	† Ein Ort	⊙ Ein Dorf
G Ein Adel	† Ein Ort	⊙ Ein Dorf
H Ein Feudalhof	† Ein Ort	⊙ Ein Dorf
I Ein Feudalhof	† Ein Ort	⊙ Ein Dorf
J Ein Feudalhof	† Ein Ort	⊙ Ein Dorf
K Ein Feudalhof	† Ein Ort	⊙ Ein Dorf
L Ein Feudalhof	† Ein Ort	⊙ Ein Dorf
M Ein Feudalhof	† Ein Ort	⊙ Ein Dorf
N Ein Feudalhof	† Ein Ort	⊙ Ein Dorf
O Ein Feudalhof	† Ein Ort	⊙ Ein Dorf
P Ein Feudalhof	† Ein Ort	⊙ Ein Dorf
Q Ein Feudalhof	† Ein Ort	⊙ Ein Dorf
R Ein Feudalhof	† Ein Ort	⊙ Ein Dorf
S Ein Feudalhof	† Ein Ort	⊙ Ein Dorf
T Ein Feudalhof	† Ein Ort	⊙ Ein Dorf
U Ein Feudalhof	† Ein Ort	⊙ Ein Dorf
V Ein Feudalhof	† Ein Ort	⊙ Ein Dorf
W Ein Feudalhof	† Ein Ort	⊙ Ein Dorf
X Ein Feudalhof	† Ein Ort	⊙ Ein Dorf
Y Ein Feudalhof	† Ein Ort	⊙ Ein Dorf
Z Ein Feudalhof	† Ein Ort	⊙ Ein Dorf







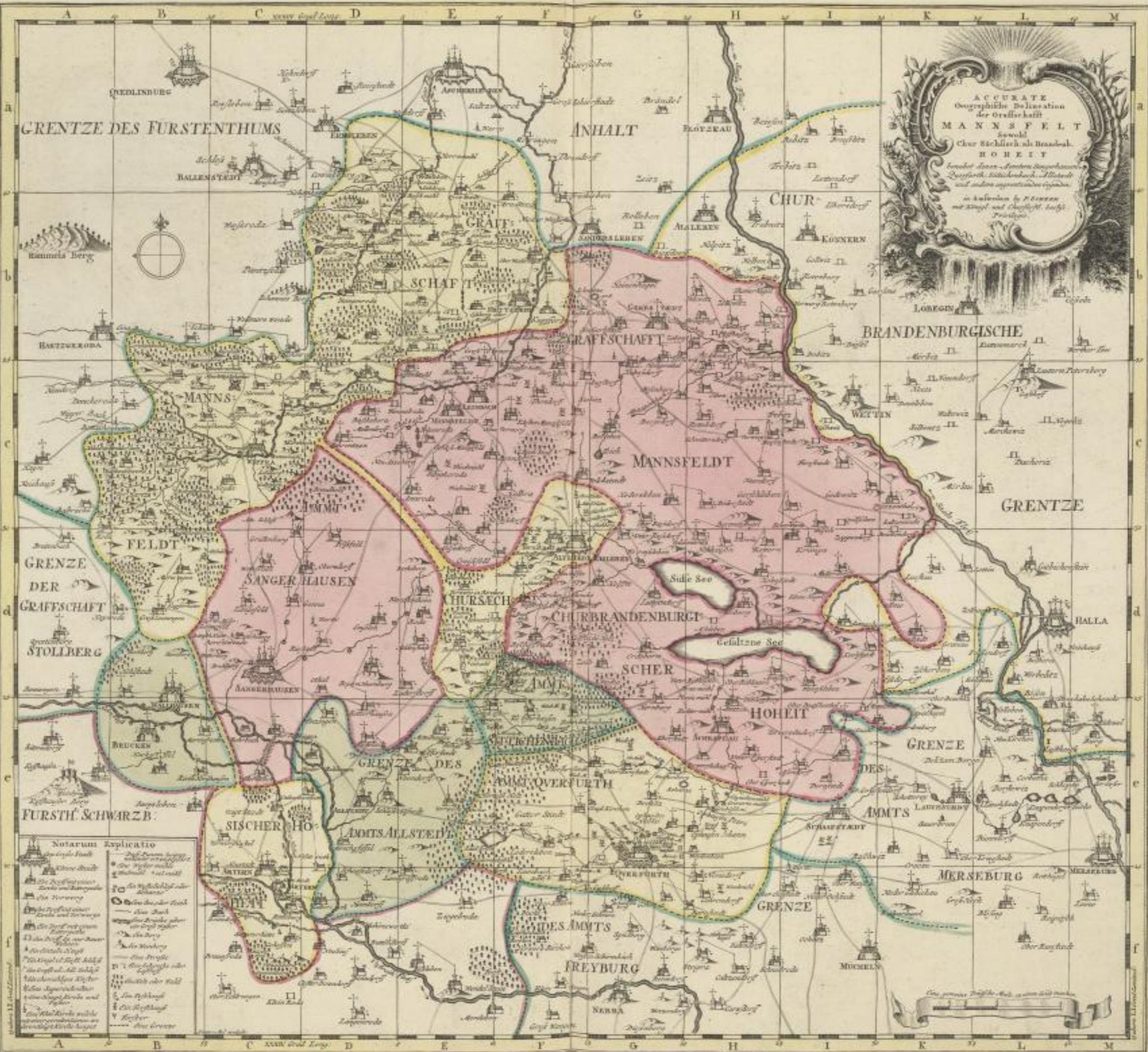
1	2	3	4	5	6	7	8	9	10	11	12	13	14	15	16	17	18	19	20	21	22	23	24	25	26	27	28	29	30	31	32	33	34	35	36	37	38	39	40	41	42	43	44	45	46	47	48	49	50	51	52	53	54	55	56	57	58	59	60	61	62	63	64	65	66	67	68	69	70	71	72	73	74	75	76	77	78	79	80	81	82	83	84	85	86	87	88	89	90	91	92	93	94	95	96	97	98	99	100
---	---	---	---	---	---	---	---	---	----	----	----	----	----	----	----	----	----	----	----	----	----	----	----	----	----	----	----	----	----	----	----	----	----	----	----	----	----	----	----	----	----	----	----	----	----	----	----	----	----	----	----	----	----	----	----	----	----	----	----	----	----	----	----	----	----	----	----	----	----	----	----	----	----	----	----	----	----	----	----	----	----	----	----	----	----	----	----	----	----	----	----	----	----	----	----	----	----	----	-----

Königliche  
GRAFSCHAFT  
MANNSFELD  
CHUR SACHSEN  
SCHERHOHEIT

Abtheilung C. c.  
Abtheilung D. d.  
Abtheilung E. e.  
Abtheilung F. f.  
Abtheilung G. g.  
Abtheilung H. h.  
Abtheilung I. i.  
Abtheilung K. k.  
Abtheilung L. l.  
Abtheilung M. m.

Abtheilung C. c.  
Abtheilung D. d.  
Abtheilung E. e.  
Abtheilung F. f.  
Abtheilung G. g.  
Abtheilung H. h.  
Abtheilung I. i.  
Abtheilung K. k.  
Abtheilung L. l.  
Abtheilung M. m.

Abtheilung C. c.  
Abtheilung D. d.  
Abtheilung E. e.  
Abtheilung F. f.  
Abtheilung G. g.  
Abtheilung H. h.  
Abtheilung I. i.  
Abtheilung K. k.  
Abtheilung L. l.  
Abtheilung M. m.



Abtheilung C. c.  
Abtheilung D. d.  
Abtheilung E. e.  
Abtheilung F. f.  
Abtheilung G. g.  
Abtheilung H. h.  
Abtheilung I. i.  
Abtheilung K. k.  
Abtheilung L. l.  
Abtheilung M. m.

Abtheilung C. c.  
Abtheilung D. d.  
Abtheilung E. e.  
Abtheilung F. f.  
Abtheilung G. g.  
Abtheilung H. h.  
Abtheilung I. i.  
Abtheilung K. k.  
Abtheilung L. l.  
Abtheilung M. m.

Abtheilung C. c.  
Abtheilung D. d.  
Abtheilung E. e.  
Abtheilung F. f.  
Abtheilung G. g.  
Abtheilung H. h.  
Abtheilung I. i.  
Abtheilung K. k.  
Abtheilung L. l.  
Abtheilung M. m.













THE UNIVERSITY OF CHICAGO  
LIBRARY









19. 18.

1717

1718

1719

1720

1721

1722

1723

1724

1725

1726

1727

1728

1729

1730

1731

1732

1733

1734

1735

1736

1737

1738

1739

1740

1741

1742

1743

1744

1745

ACHTER  
Geographische Delimitation  
des Hochs Sachs AMTES  
**WEISSENFELS**  
Nebst allen dazzu gehörigen  
Städten Flecken Dörffchen  
wie auch etlichen anzu-  
gehörigen Orten



MERSE

BURGISCH

AMMT

WEISSEN

FELS

BURGISCH


NAUMBURGISCH

PFORTISCH

TAUTEN

PEGAUSCH

**PRELIMINAR-BEWEISUNG**  
Die geographische Delimitation des Hochs Sachs AMTES WEISSENFELS ist durch die folgende Beschreibung zu verstehen:  
1. Das AMT WEISSENFELS ist ein geographisches Gebiet, welches sich über die Grenzen mehrerer Fürstenthümer erstreckt.  
2. Es ist durch die Städte Merseburg, Naumburg, Pforta, Tautenburg, Weissenfels, Burg, Pegau, Zeitz, und Fels begrenzt.  
3. Die Grenzen sind durch die Elbe, Saale, und andere Flüsse bestimmt.  
4. Das AMT WEISSENFELS ist ein geographisches Gebiet, welches sich über die Grenzen mehrerer Fürstenthümer erstreckt.  
5. Es ist durch die Städte Merseburg, Naumburg, Pforta, Tautenburg, Weissenfels, Burg, Pegau, Zeitz, und Fels begrenzt.  
6. Die Grenzen sind durch die Elbe, Saale, und andere Flüsse bestimmt.



INDEX  
A  
B  
C  
D  
E  
F  
G  
H  
I  
K  
L  
M  
N  
O  
P  
Q  
R  
S  
T  
U  
V  
W  
X  
Y  
Z










ALGERAT (GERMANIA)  
DIE ALGERAT  
ALGERAT (GERMANIA)  
ALGERAT (GERMANIA)  
ALGERAT (GERMANIA)



Legend and scale information:

1:100,000

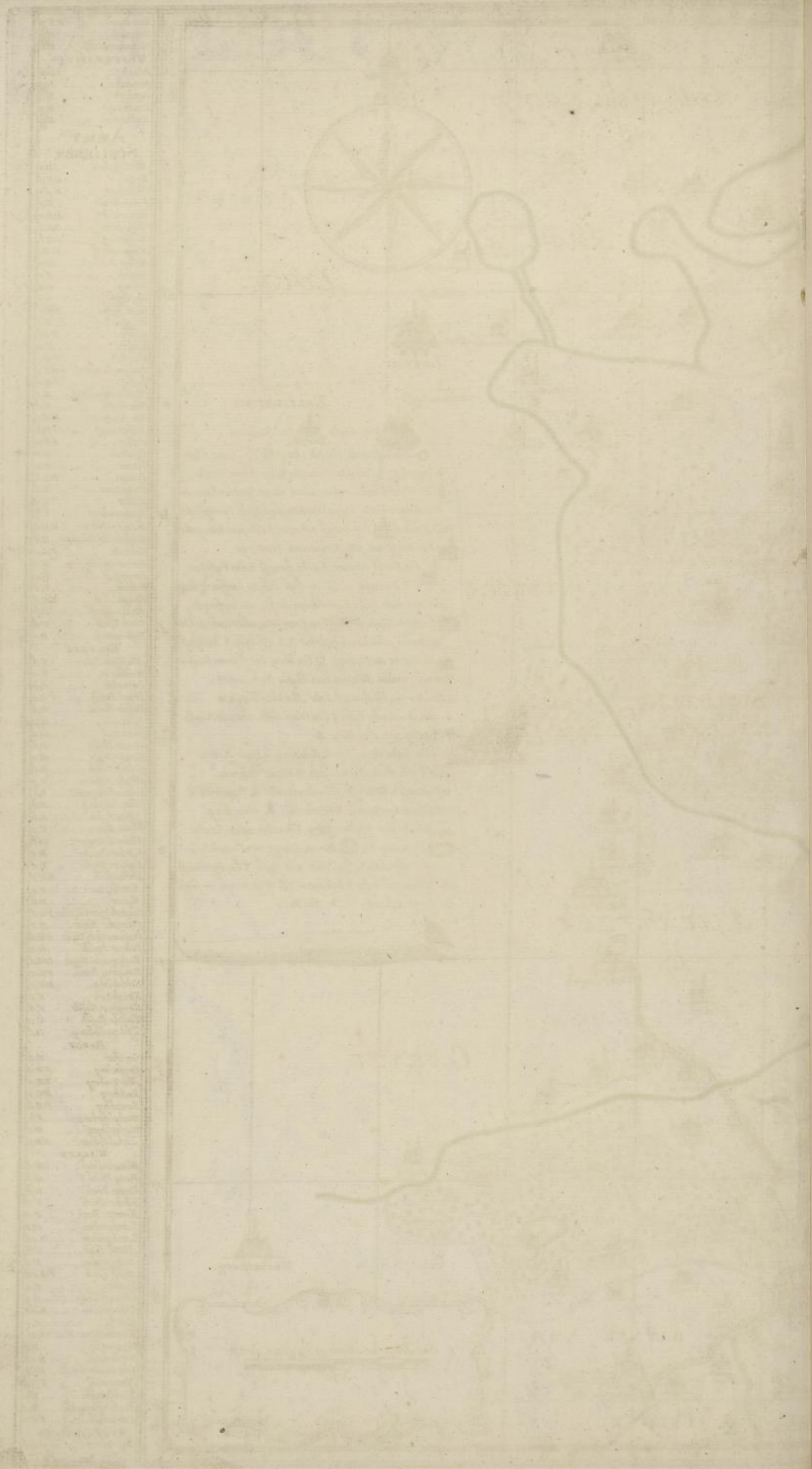
Scale: 1:100,000

Legend:

- 1. ALGERAT
- 2. TORGAT
- 3. ALGERAT (GERMANIA)
- 4. ...
- 5. ...
- 6. ...
- 7. ...
- 8. ...
- 9. ...
- 10. ...
- 11. ...
- 12. ...
- 13. ...
- 14. ...
- 15. ...
- 16. ...
- 17. ...
- 18. ...
- 19. ...
- 20. ...
- 21. ...
- 22. ...
- 23. ...
- 24. ...
- 25. ...
- 26. ...
- 27. ...
- 28. ...
- 29. ...
- 30. ...
- 31. ...
- 32. ...
- 33. ...
- 34. ...
- 35. ...
- 36. ...
- 37. ...
- 38. ...
- 39. ...
- 40. ...
- 41. ...
- 42. ...
- 43. ...
- 44. ...
- 45. ...
- 46. ...
- 47. ...
- 48. ...
- 49. ...
- 50. ...
- 51. ...
- 52. ...
- 53. ...
- 54. ...
- 55. ...
- 56. ...
- 57. ...
- 58. ...
- 59. ...
- 60. ...
- 61. ...
- 62. ...
- 63. ...
- 64. ...
- 65. ...
- 66. ...
- 67. ...
- 68. ...
- 69. ...
- 70. ...
- 71. ...
- 72. ...
- 73. ...
- 74. ...
- 75. ...
- 76. ...
- 77. ...
- 78. ...
- 79. ...
- 80. ...
- 81. ...
- 82. ...
- 83. ...
- 84. ...
- 85. ...
- 86. ...
- 87. ...
- 88. ...
- 89. ...
- 90. ...
- 91. ...
- 92. ...
- 93. ...
- 94. ...
- 95. ...
- 96. ...
- 97. ...
- 98. ...
- 99. ...
- 100. ...

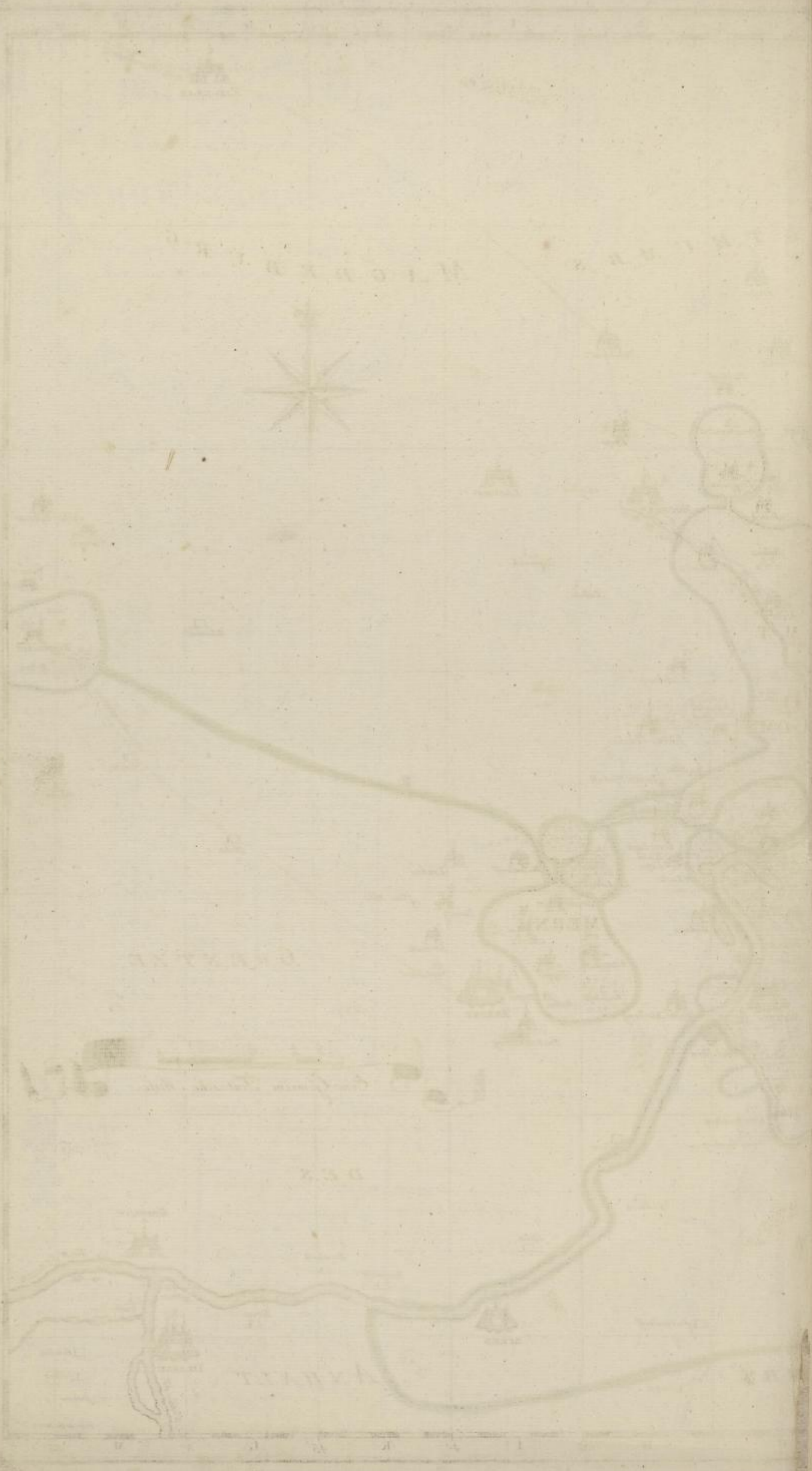


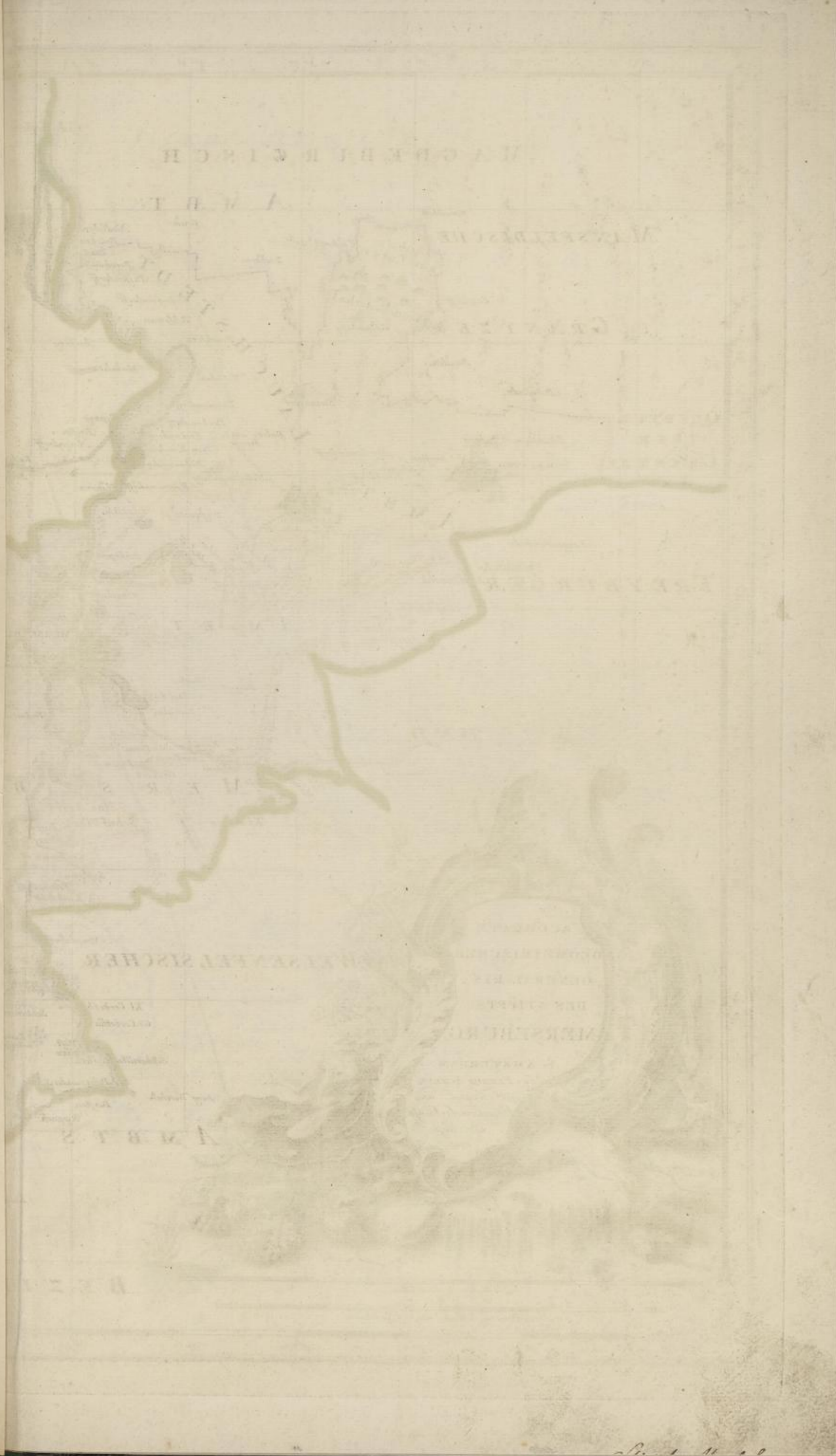












W A G E R B U R G E I N G H

L I N I E

M I N I S T E R I U M

G E O G R A F I S C H E

A S I E N T I S C H E

W A S S E R S T A M M

W A S S E R S T A M M

W A S S E R S T A M M

W A S S E R S T A M M

W A S S E R S T A M M

W A S S E R S T A M M

A M B T S

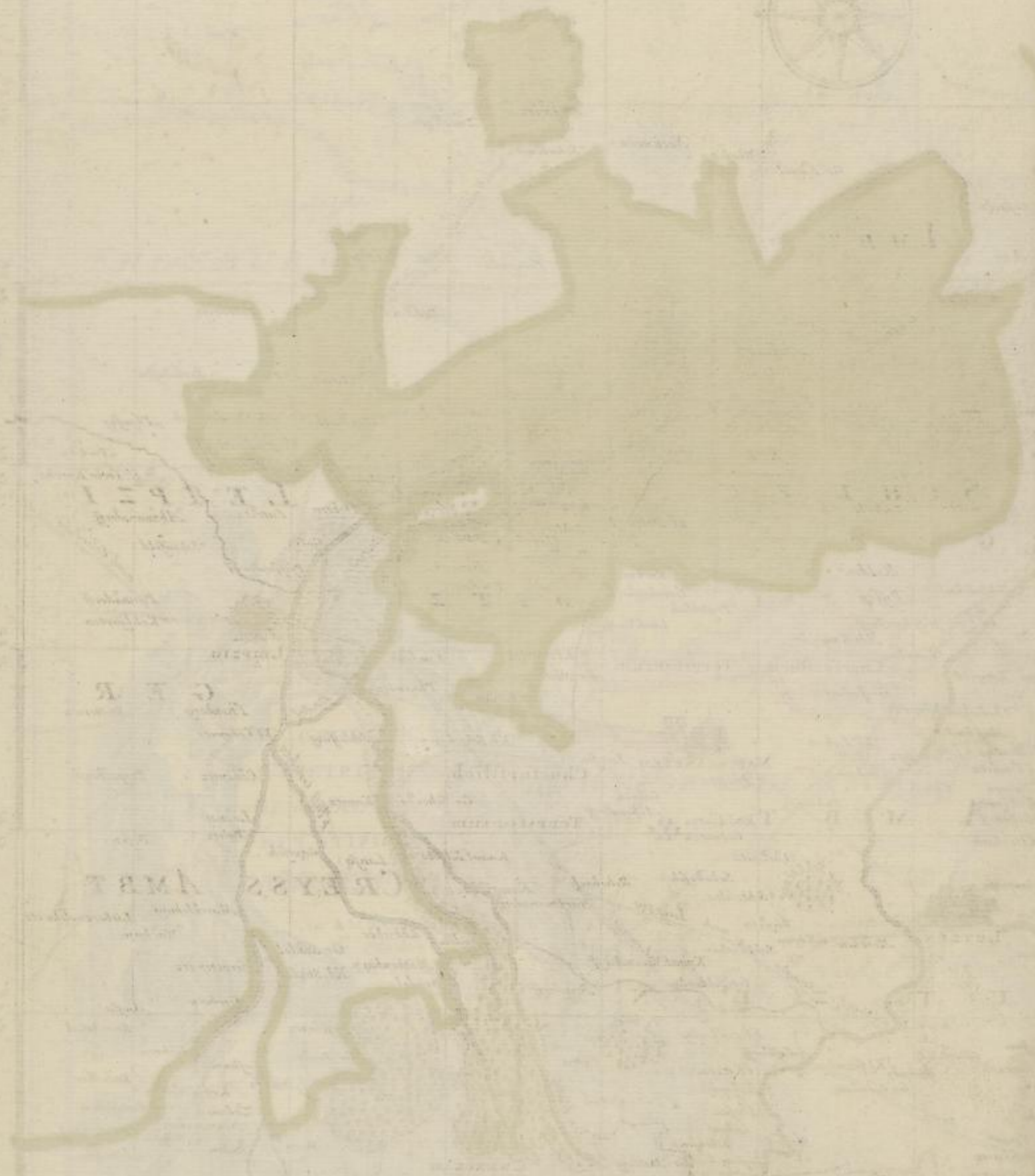
B E I

1790



AMT GERICHTS/STADT

AMT DORF/STADT



AMT GERICHTS/STADT

AMT DORF/STADT

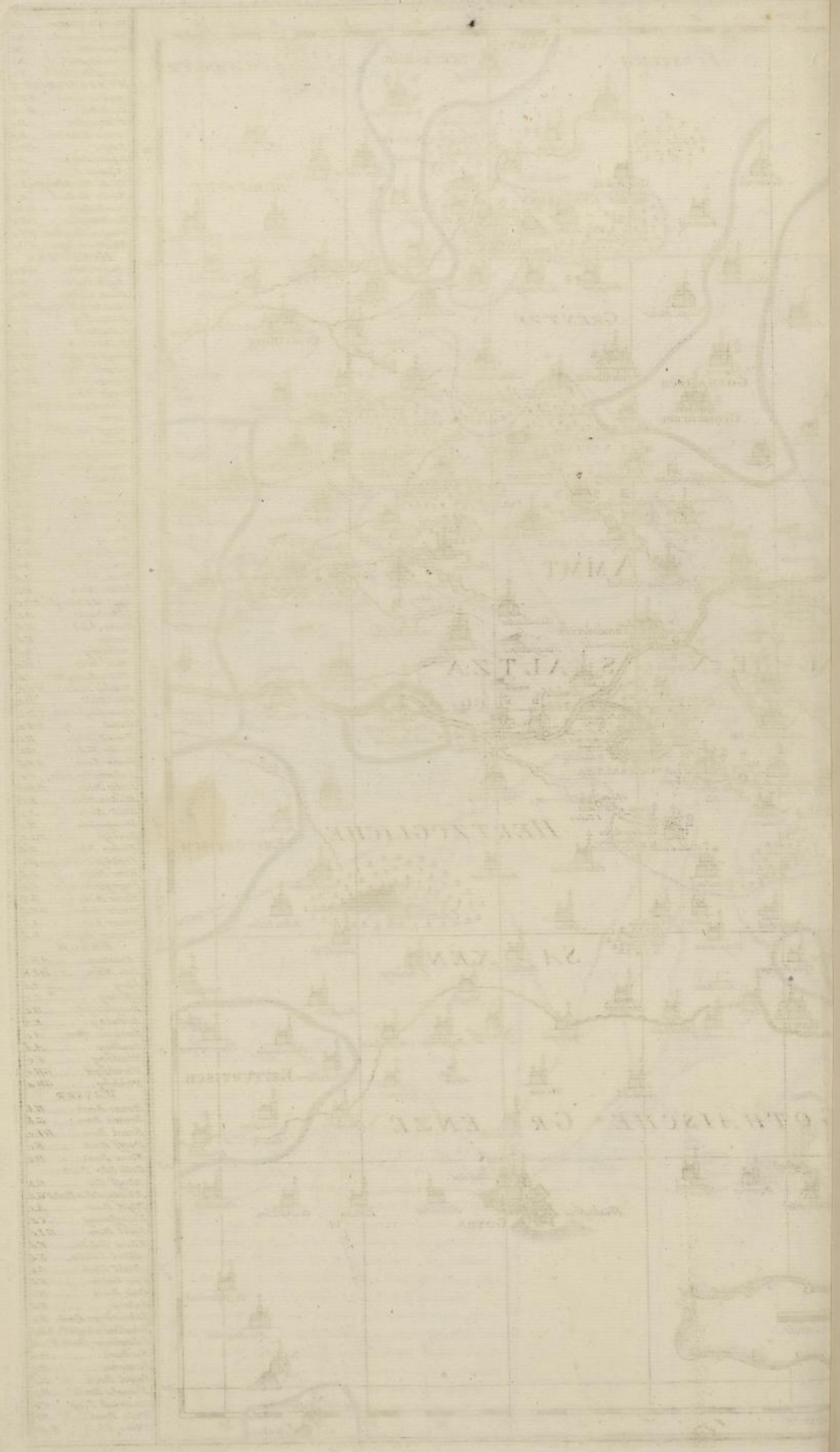




*[Faint, illegible text, possibly bleed-through from the reverse side of the page.]*

*[Faint, illegible text, possibly bleed-through from the reverse side of the page.]*

















Herl Amos P3

SLUB DRESDEN



3 4396942

Vg 199

