

Tirol



# EISENBAHN ATLAS



Gotha  
bei Justus Perthes.

r. B  
5a



Aus dem Verlag von **JUSTUS PERTHES** in **GOTHA**.

Zum Reisegebrauch sind die bis auf die neueste Zeit stets berichtigten Ausgaben der

**DIEZ'schen** großen  
**Post- und Reisekarte von Deutschland**, dem Kgr. der **Niederlande**, dem Kgr. **Belgien**, der **Schweiz** und anliegenden Ländern, entworfen und gezeichnet von F. v. **STÜLPNAGEL** und J. C. **BÄR**, in 4 Bl. Elegant aufgez. Preis 3 Thlr. (5 Fl. 24 Kr.)

und der kleineren Diez'schen  
**Post- und Reisekarte von Deutschland** und anliegenden Ländern, gezeichnet von J. C. **BÄR**, in 1 Blatt. Elegant aufgezogen. Preis 1½ Thlr. (2 Fl. 42 Kr.)

als die anerkannt zuverlässigsten zu empfehlen. — Sie enthalten außer dem deutschen Bundesstaat, die **Niederlande**, **Belgien** und die **Schweiz**, welche vollständig begrenzt sind, auch einen Theil von **Polen** und **Ungarn**, das nördliche **Italien** zum Theil, das nordwestl. **Frankreich** bis zum **Rhône**, zur **Loire** und bis **Rouen**, einen Theil der Ostküste von **England**, den südl. Theil von **Dänemark**. Die Haupttrouten von **Paris** bis **Lissabon**, **Cadix** und **Neapel**, und von **Wien** bis **Petersburg** und **Constantinopel** sind in Cartons angebracht. — Die äußersten Gränzorte der großen Postkarte sind: **Odense** auf **Fünen**, **Oxford**, **Caen**, **Genua**, **Warschau**, — und die der kleinern: **Kopenhagen**, **Rouen**, **Venedig**, **Krakau**.

Alle befahrenen Eisenbahnstraßen finden sich in diesen Karten verzeichnet und farblich angegeben.

*V. Stülpnagel*  
**EUROPA** und der **ORIENT** von F. v. **STÜLPNAGEL** und J. C. **BÄR**, nebst einer statist. Tafel von H. **BERGHAUS**. Zweite Auflage. 6 große Blätter.

Dieser schönen Karte ist eine so bedeutende Ausdehnung gegeben, daß das ganze **Mittelländische** und **Schwarze Meer**, die ganze **Nordküste** von **Africa**, **Palästina**, **Syrien**, **Kleinasien**, das **Osmanische Reich** in **Asien** überhaupt, der **Caspische** und **Aral-See** sich darauf inbegriffen finden, und überdem der Staat **Chiwa**, das **Persische Reich**, die Staaten von **Afghanistan** und der westliche Theil des **Indobritischen Reiches** (bis **Bombay** und **Luknow** reichend) in ihrem Zusammenhang und nach ihrer Stellung zu den europäischen Staaten übersehen werden können.

Die Routen der von **Bombay** nach **London** gehenden indischen Ueberlandpost sind vollständig darauf zu verfolgen.

Neben sorgfältiger topographischer u. orographischer Ausführung findet man Angabe der Hauptstraßenzüge, in den europäischen Ländern mit Bemerkung der Entfernungen in geographischen (oder deutschen) Meilen; der befahrenen Eisenbahnrouuten;

der Dampfschiffahrten in den europäischen Meeren, wie nach der **Levante**, mit Angabe der Entfernungen, theils in Zeit, theils in Seemeilen ausgedrückt.

Preis: in 6 Bl. 2½ Thlr. (4 Fl. 30 Kr.) Aufgezogene (zugleich zum Aufhängen eingerichtete) Exemplare in Mappe 3¼ Thlr. (5 Fl. 51 Kr.)

**AD. STIELER'S**  
**DEUTSCHLAND, NIEDERLANDE,**  
**BELGIEN und SCHWEIZ**

mit den angränzenden Ländern

in XXV illum. Blättern in Folio. Maasstab  $\frac{1}{800000}$ .

Uebersicht der 25 Blätter.

1a Titel.	2a Helgoland.	3a Schleswig.	4a Stralsund.	5a Danzig.
6 Haag.	7 Bremen.	8 Hamburg.	9 Berlin.	10 Posen.
11 Brüssel.	12 Cöln.	13 Gotha.	14 Dresden.	15 Breslau.
16 Paris.	17 Strassburg.	18 München.	19 Linz.	20 Wien.
21 Dijon.	22 Bern.	23 Innsbruck.	24 Grätz.	25 Zeichen- Erklärung.
1b Lyon.	2b Mailand.	3b Verona.	4b Triest.	5b Maasstäbe.

Die mit allen Berichtigungen und Nachträgen versehene im J. 1850 erschienene neueste Auflage dieses geschätzten Kartenwerkes hat durch Anwendung des galvano-plastischen Verfahrens auf den geringen Preis von 4½ Thlr. (8 Fl. 6 Kr.) gesetzt werden können, also unter die Hälfte des frühern. — Einzelne Sectionen der Karte kosten ¼ Thlr. (27 Kr.)



*Tab. Geogr. p. 81. n. 1.*

# EISENBAHN-ATLAS


VON

## DEUTSCHLAND,

### BELGIEN, ELSASS und dem nördlichsten Theile von ITALIEN

in 15 Specialkarten auf 12 Blättern, nebst einer Uebersichtskarte.

In Kupferstich ausgeführt.



ENTWORFEN UND GEZEICHNET

VON

*S. von Stülpuagel und J. C. Bär.*

Fünfte vermehrte Auflage.



**GOTHA: JUSTUS PERTHES. 1851.**

Preis: 1 Thlr.

1883 \* 2835

D







**Blatt No. 3.** (Karte IV.)

*Kaiser-Ferdinands-Nordbahn* (S. auch Bl. No. 9):

- 11 Wien — Lundenburg. 1839.  
 9 Lundenburg — Brünn. 1839.  
 17 Lundenburg — Olmütz. 1841.  
 2 Prerau — Leipnick. 1842.  
 3 Wien — Stockerau. 1841.  
 33 *K. K. Nördliche Staatsbahn*: Olmütz — Prag. 1845.  
 12 Brünn — Böhmisches Tribau. (Hier Anschluss an die Olmütz-Prager Bahn.) 1848.  
 5½ *Südöstl. Staatsbahn*: Genserndorf — Pressburg. 1848. Von da bis *Szolnok* befahren 1851.  
 8 Pressburg — Tyrnau — Szered. 1846. Betrieb durch Pferdekraft.  
 17 Budweis — Linz. 1832. Betrieb durch Pferdekraft.  
 (Anm. Südl. Fortsetzung von *Linz* nach *Gmunden* (9 M.) ist auf der Uebersichtskarte zu suchen.)

**Blatt No. 4.** (Karte V.)

- 47½ *Niederschlesisch-Märkische Bahn*: Berlin — Frankfurt a/O. — Breslau. 1846.  
 9½ Hansdorf — Glogau. 1846.  
 3¾ Kohlfurt — Görlitz — Reichenbach. 1847.  
 11¾ *Sächsisch-Schlesische Bahn*: Dresden — Bautzen — [Reichenbach]. 1847.  
 22 Dresden — Prag. 1851.  
 7½ *Fürstl. Fürstenberg'sche Bahn*: Prag — Lahna. (Durch Pferdebetrieb.)  
 4½ Löbau — Zittau. 1848.  
 7¾ Breslau — { Freiburg. 7¾ M. } 1844.  
                           { Schweidnitz. 7½ M. }  
 4½ Kottbus — Schwielunger-See. Betrieb durch Pferdekraft.

**Blatt No. 5.** (Karte VI.)

- 11¼ *Rheinische Bahn*: Köln — Aachen — Herbesthal. 1843.  
 .. Seitenbahn: Aachen — Maastricht. Im Bau.  
*Belgische Bahnen*:  
 17¾ Herbesthal — Lüttich — Mecheln.  
 4 .. Seitenbahn: Landen — S. Trond — Hasselt.  
 3¾ Mecheln — Antwerpen.  
 18¼ Mecheln — Gent — Ostende.  
 9¾ Gent — Lille [in Frankreich].  
 6 .. Seitenbahn: Courtray — Brügge.  
 8 .. Seitenbahn: Mouscron — Tournay — Jurbise. Zum Anschluss nach Mons.  
 3 Mecheln — Brüssel.  
 10¾ Brüssel — Quiévrain (französ. Gränze).  
 9 .. Seitenbahnen: Braine le Comte — Namur.  
 6 Marchiennes — Couvin.  
 7 Antwerpen — Gent.

**Blatt No. 6.** (Karte VII.)

- 38 Berlin — Hamburg. 1846.  
 Seitenbahn: Büchen — Lauenburg. 1¾ M. Im Bau.  
 6 Lübeck — Büchen. Im Bau.  
 14 Wittenberge — Stendal — Magdeburg. 1849. (S. auch Bl. No. 2.)  
 22½ *Mecklenburgische Bahn*: Hagenow — Schwerin { — Wismar. 8 M. 1848.  
                                                                           — Rostock. 14½ M. 1850.  
 1¾ .. Seitenbahn: Bützow — Güstrow. 1851.  
 14 *Kg. Christian VIII. Ostsee-Bahn*: Altona — Kiel. 1844.  
 .. Seitenbahnen: Neumünster — Rendsburg. 1845. 4½ M.  
                           Wrist — Kellinghusen. ½ M. 1849. Betrieb durch Pferdekraft.  
                           Elmshorn — Glückstadt. 1845. 2¼ M.  
 Glückstadt — Itzehoe. Projectirt.  
 23 *Hannoversche Staatsbahn*: Hannover — Lehrte — Harburg. 1847.

**Blatt No. 7.** (Karte VIII.)

- 17¾ Berlin — Stettin. 1843.  
 27½ Stettin — Stargard — Posen. 1848.  
*Ost-Bahn*: Von Lukatz (bei Driesen) bis Schneidemühl (8 M.) im J. 1851  
 zu befahren.  
 10¾ Berlin — Frankfurt a/O. 1842. (*Theil d. Niederschles.-Märk. Bahn*, s. Bl. No. 4.)



Länge  
in Meil.

**Blatt No. 8.** (Karte IX. X. XI.)

- 5 *Raaber Bahn*: Wien — Bruck. 1846.  
 10 Wien — Gloggnitz. 1842. Fortsetzung über den Semring im Bau.  
 1½ .. *Seitenbahnen*: Mödling — Laxenburg. 1845.  
 4½ Neustadt — Oedenburg. 1847.  
*K. K. Südliche Staatsbahn*:  
 41½ Mürzzuschlag — Grätz — Cilli — Laibach. 1849.  
 Laibach — Triest. Im Bau.  
*Lombardisch-Venetianische Bahn*:  
 15 Venedig — Vicenza — Verona. 1849. (Nach Brescia im Bau.)  
 .. *Zweigbahnen*: Mestre — Treviso. (2½ M.) 1851.  
 Verona — Mantua. (5 M.) 1851.  
 4 Mailand — Treviglio. 1846.  
 6 Mailand — Como. Von Monza bis Camerlata bei Como 1850 eröffnet.

**Blatt No. 9.** (Karte XII.)

- 26 *Oberschlesische Bahn*: Breslau — Myslowitz. 1846.  
 6 .. *Seitenbahn*: Brieg — Neisse. 1850.  
 9 Myslowitz — Krakau. 1847.  
 7½ *Wilhelms-Bahn*: Kosel — Ratibor — [Oderberg]. 1847.  
*Kaiser-Ferdinands-Nordbahn*: (S. Blatt No. 3.)  
 12¾ Prerau — Oderberg. 1847.  
 18 *Polnische Bahn*, v. Warschau ab: Gorzkowice — Czenstochow — Macki. 1847.

**Blatt No. 10.** (Karte XIII.)

- 1 *Ludwigs-Bahn*: Nürnberg — Fürth. 1835.  
*Bayerische Staatsbahnen*:  
 23 Nürnberg — Donauwörth — Augsburg. 1849.  
 8½ Augsburg — München. 1840.  
 8 Augsburg — Kaufbeuren. 1847. — [Bis Lindau im Bau.]  
 Augsburg — Ulm. Im Bau.  
*Württembergische Staatsbahn*:  
 35½ Heilbronn — Stuttgart — Ulm — Friedrichshafen. 1850.  
 Bietigheim — Bruchsal. Im Bau.  
*Badische Staatsbahn*: (S. Blatt No. 1.)  
 9 Mannheim — Karlsruhe. 1844.

**Blatt No. 11.** (Karte XIV.)

- Sächsisch-Bayerische Bahn*:  
 17 Leipzig — Reichenbach — Plauen zur bayer. Gränze. 1848. (Zwischen Reichenbach und Plauen erfolgt noch zur Zeit die Beförderung von Passagieren und Gütern durch Omnibus- oder Frachtfuhre.)  
 1½ .. *Seitenbahn*: Werdau — Zwickau. 1845.  
*Bayerische Staatsbahn*:  
 26½ Nürnberg — Hof und zur sächs. Gränze. 1848.  
 (Anm. Die Ostwest-Bahn [Bamberg—Aschaffenburg] ist durch eine feine Doppellinie angedeutet.)  
 25 *Thüringische Bahn*: Halle — Gerstungen. 1849. ✓  
 ½ .. *Seitenbahn*: Fröttstedt-Waltershausen. Betrieb durch Pferdekraft. 1848.  
 10½ *Hessische Friedrich-Wilhelms-Nordbahn*: Cassel — Gerstungen. 1849.  
 2 Frankfurt — Hanau. 1848.  
 24 *Main-Weser-Bahn*: Frankfurt — Cassel. 1851 eröffn. v. Frankfurt n. Langengöns, und von Cassel bis Giessen.

**Blatt No. 12.** (Karte XV.)

- 45 Köln [Deutz] — Minden — Hannover. 1847.  
 16½ Hannover — Bremen. 1848.  
 6½ Ruhrort — Krefeld — Gladbach. 1850. Wird nach Aachen fortgeführt.  
*Bergisch-Märkische Bahn*:  
 11 Düsseldorf — Elberfeld — Dortmund. 1849.  
 4½ .. *Seitenbahn*: Steele — Vohwinkel. 1847.  
 4½ Münster — Hamm. 1848.  
*Köln-Minden-Thüringer Verbindungsbahn*:  
 10½ Hamm — Soest — Paderborn. 1850. Weiter nach Warburg im Bau.  
 3 Warburg — Hümme. 1851. Hier Anschluss an die Casseler Bahn.  
 6½ Carlshafen — Cassel. 1849.

**Uebersichtskarte.**

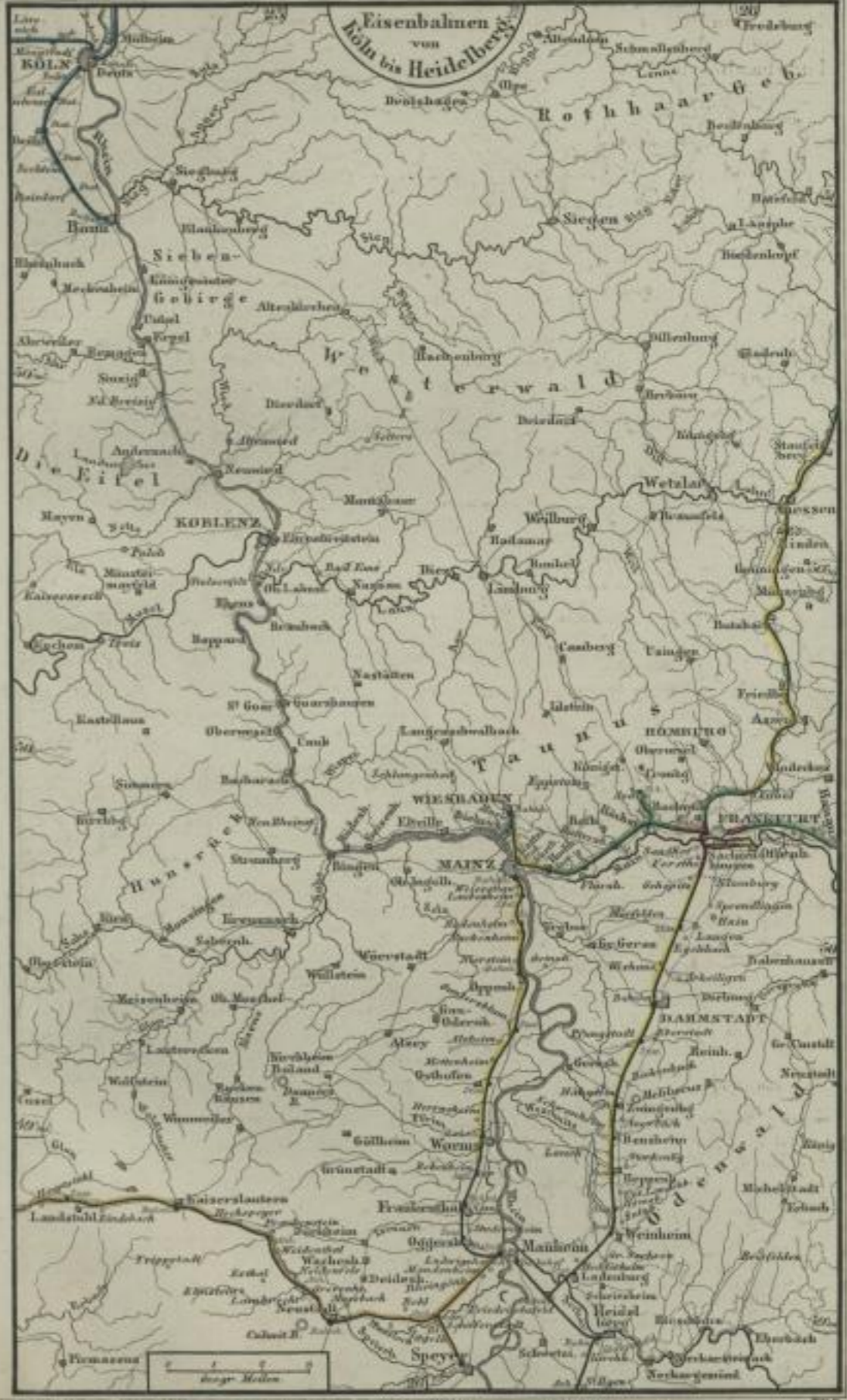
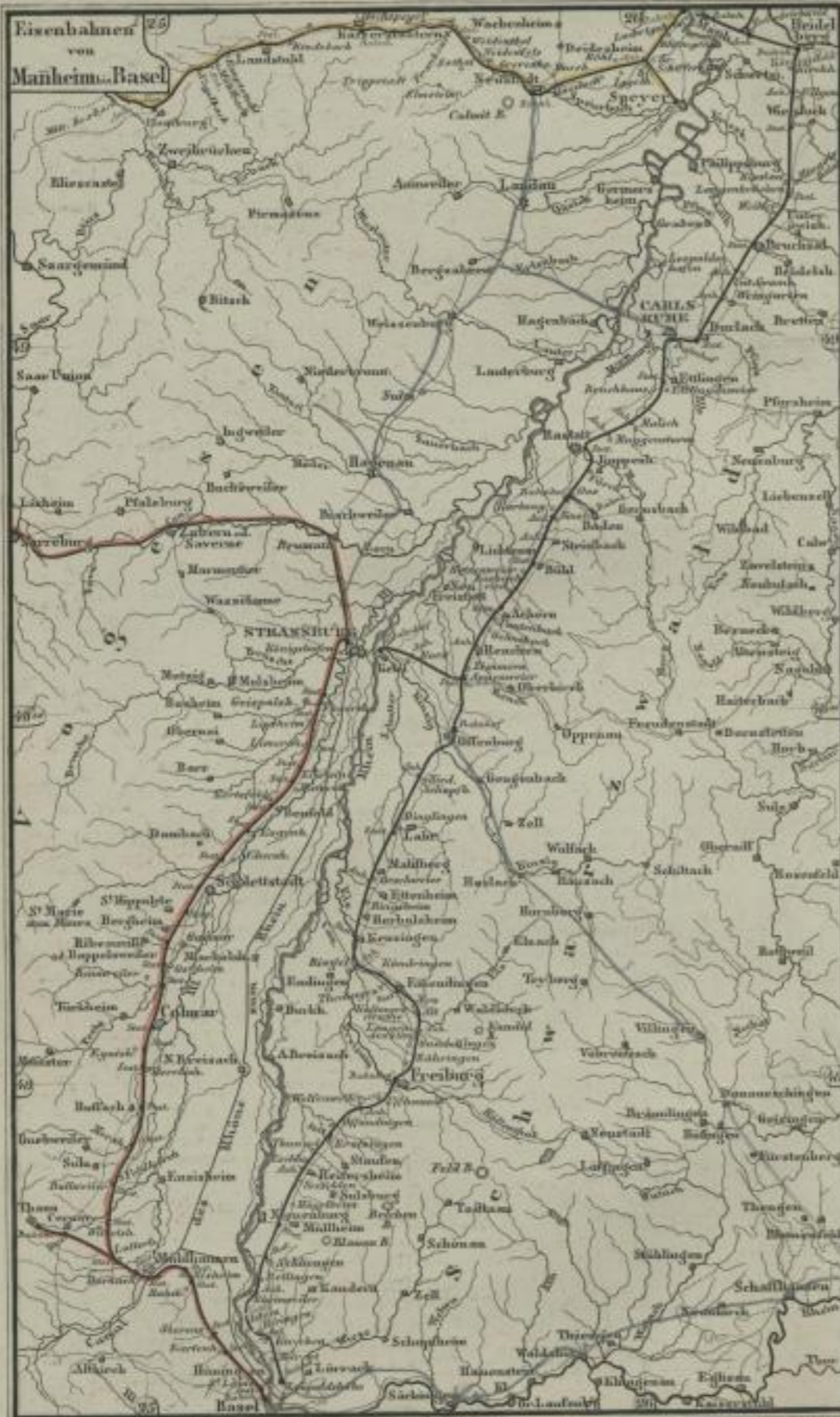
DEUTSCHLAND und anliegende Länder zur Uebersicht der Eisenbahnen und Hauptstrassen. — Dieses Blatt (in der Ausdehnung von Paris bis Warschau und von Flensburg bis Venedig) zeigt übersichtlich den Zusammenhang aller Eisenbahn- und Hauptstrassen-Verbindungen.

Die Specialkarten dieses Atlas sind einzeln jede zu 2 Sgr., die General-Uebersichtskarte zu 5 Sgr. zu haben.









Eisenbahnen in: Frankensch. — Baden — Canton Basel — Bayern

Gotha: Justus Perthes. Preussen —, Chur-Rhein —, Nassau —, Bayern —, Baden —, Rhenan-Rhein —, Frankfurt —











# Eisenbahnen zwischen Berlin, Dresden, Zwickau Eisenach u. Hannover



Die E.-B.-Linien sind nach den Staaten, welche sie durchziehen, colorirt.

	Preussen.		Hannover.		Gotha: Justus Perthes.		S.-Gotha.		Aschaffenburg.
	Sachsen.		Braunschweig.		S.-Weimar-Eisenach.		S.-Altenburg.		Quer-Fürstentum.











Eisenbahnen  
zwischen  
Wien u. Prag,  
u. zwischen  
Linz u. Budweis.



Ortho: Justus Perthes.















Gotha: Justus Perthes.

Eisenbahnen in: Preussen —; Sachsen —; Böhmen —.






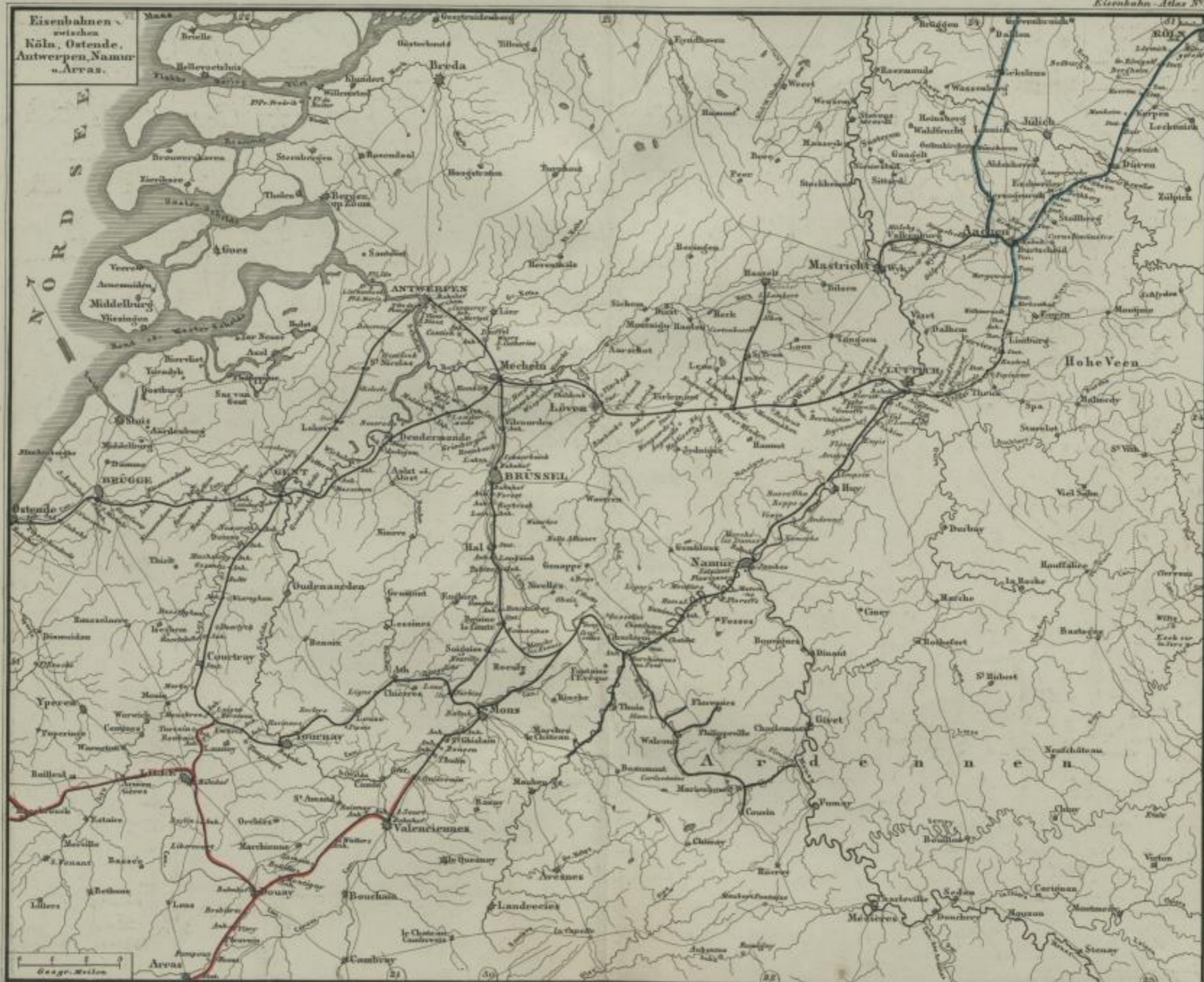








Eisenbahnen  
zwischen  
Köln, Ostende,  
Antwerpen, Namur  
u. Arras.



Eisenbahnen in Preussisch —, Belgien —, Frankreich —. Gotha: Justus Perthes.













Verlag: Justus Perthes



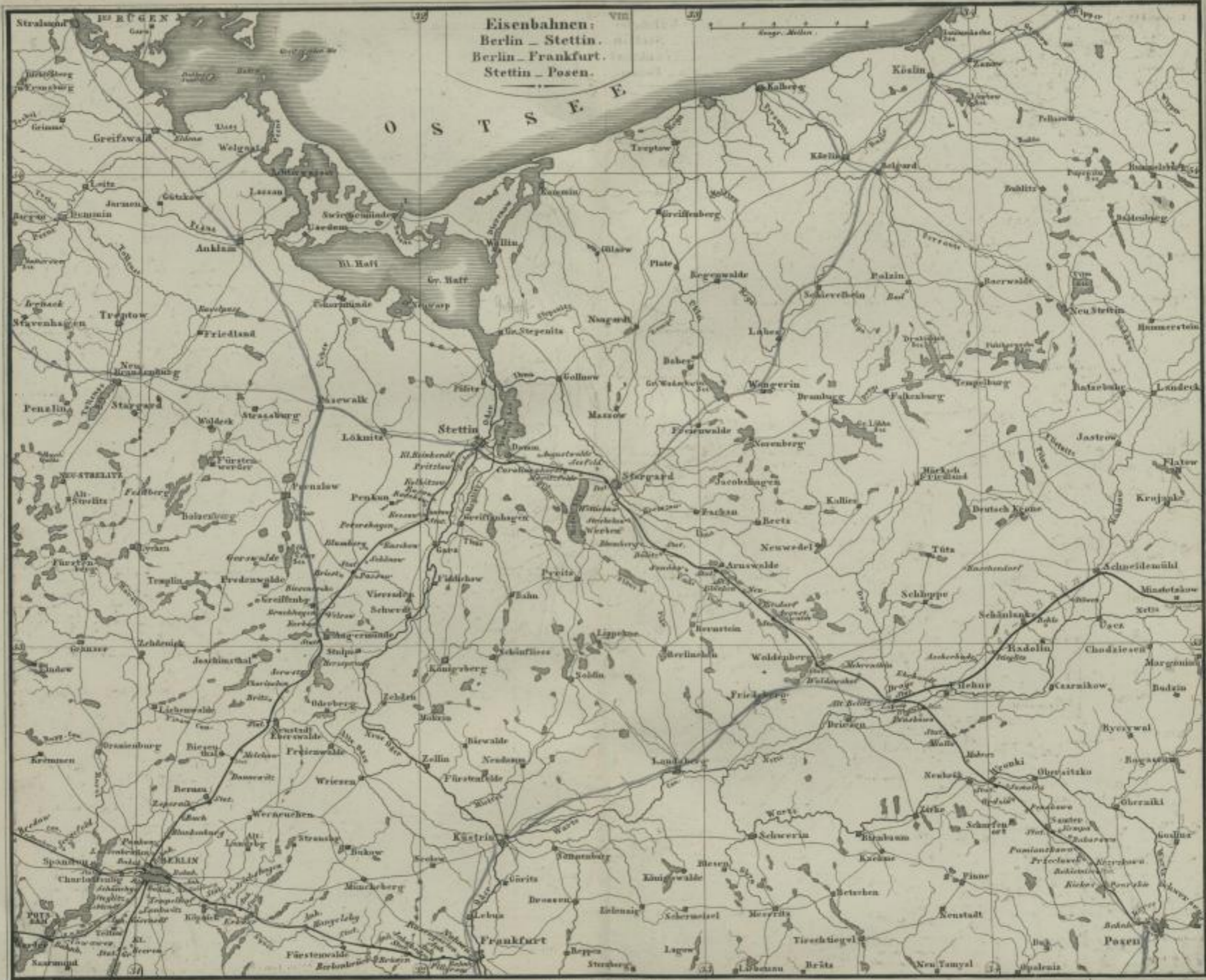












Eisenbahnen:  
 Berlin - Stettin.  
 Berlin - Frankfurt.  
 Stettin - Posen.

Gotha: Justus Perthes.













**Eisenbahnen:**  
**A.** Wien bis Bruck.  
**Wien bis Cilli.**  
**B.** Cilli bis Triest.  
**C.** Venedig bis Mailand.

Geograph. Meilen.  
 1 2 3 4 5  
 Maßstab für A. B. C.

M. Ebermanns plan der Eisenbahnen in Pariser Blatt 7.

Gotha: Justus Perthes.

Chapuy sc.



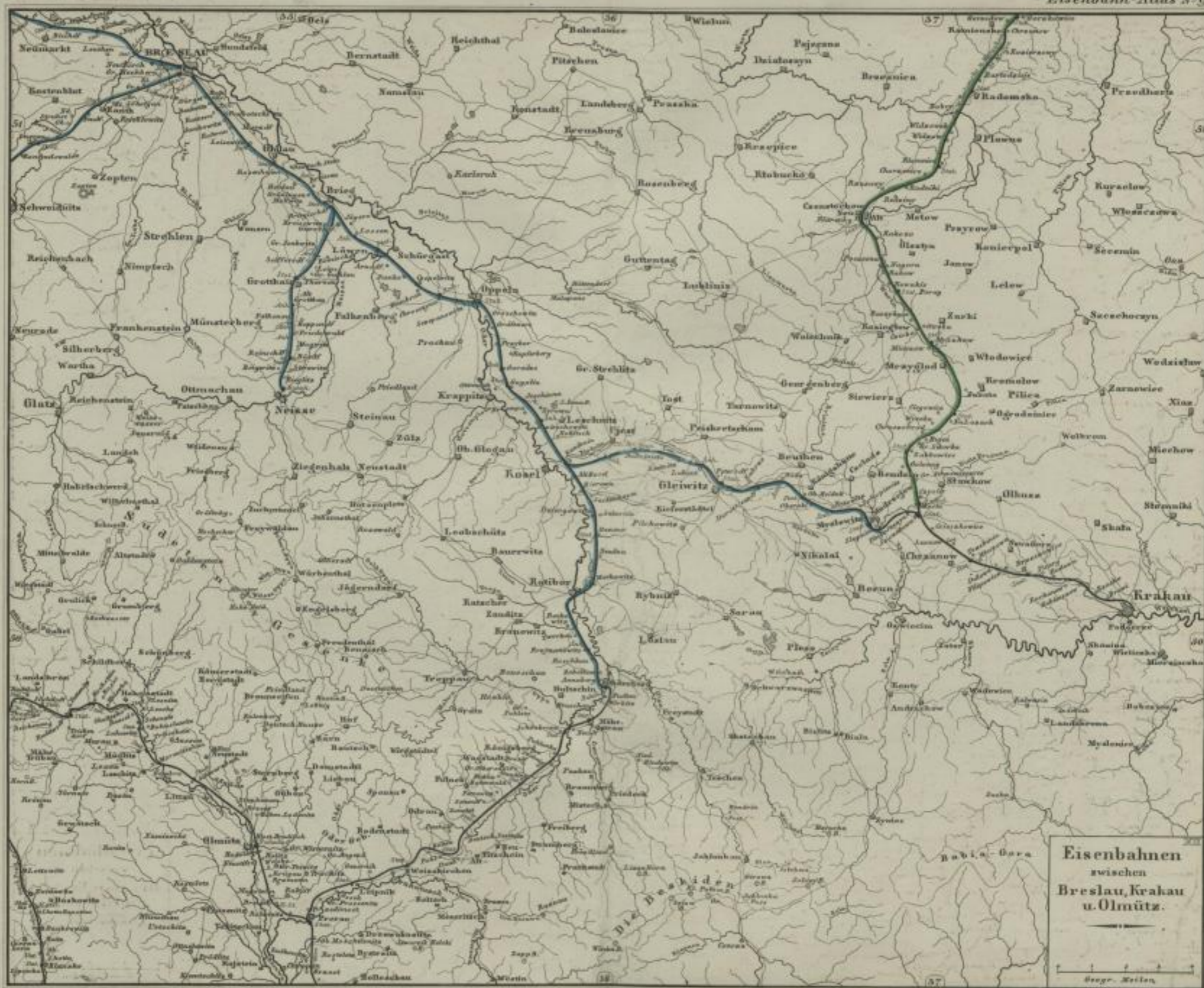












Eisenbahnen  
zwischen  
Breslau, Krakau  
u. Olmütz.

Meilen

Eisenbahnen in d. Oesterreichischen St. ———— ; in Preussen ———— ; in Polen ————

Gotha: Justus Perthes.















Eisenbahnen in: Baden —, Württemberg —, Bayern —.

Gotha: Justus Perthes.

**Eisenbahnen:**  
 Nürnberg-Lindau-München.  
 Heilbronn-Stuttgart-Friedrichshafen.  
 Mannheim-Carlsruhe.

0 1 2 3 4  
 Geogr. Meilen

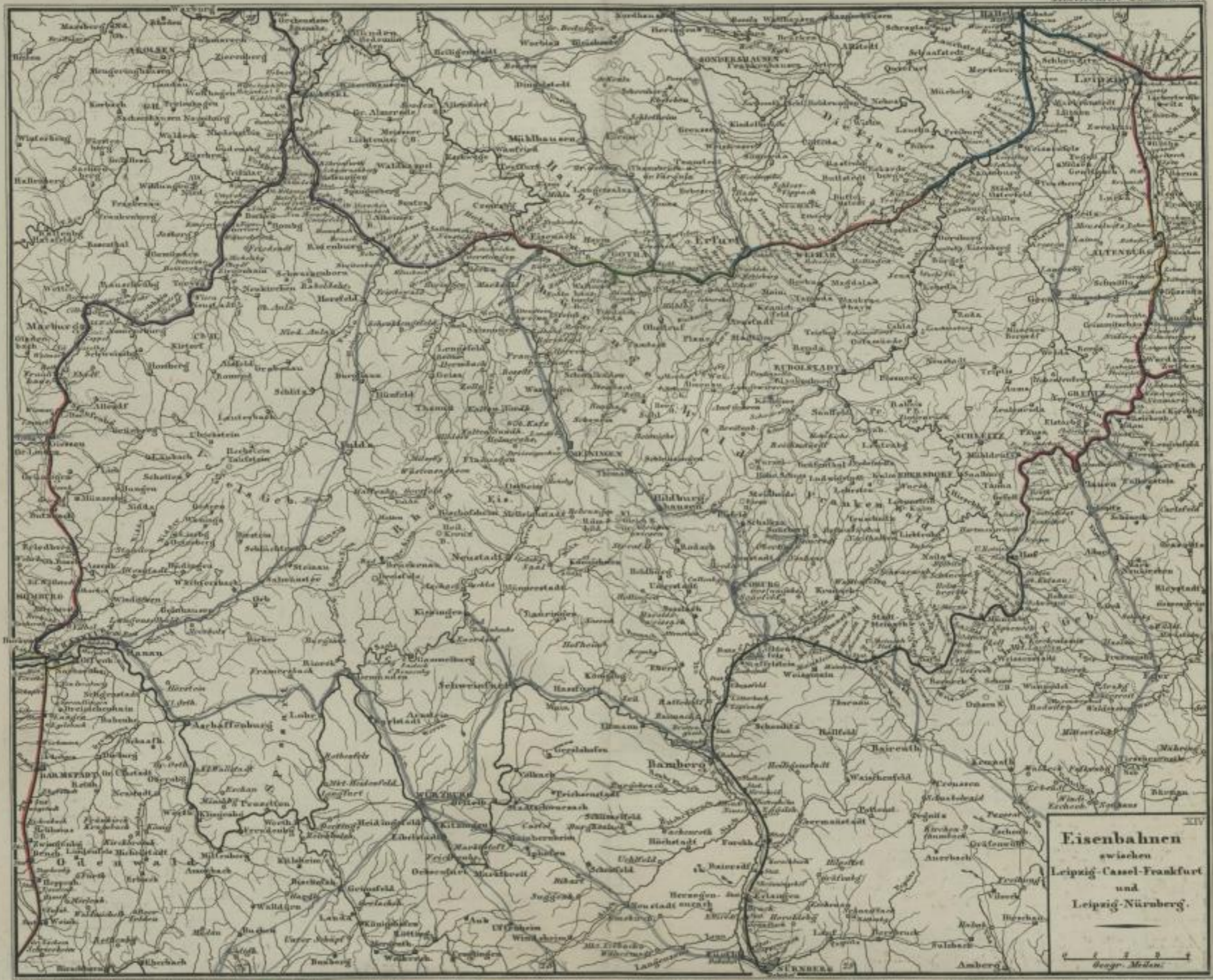












Die E.-B.-Linien sind nach den Staaten, welche sie durchziehen, colorirt: — Preussen; — Bayern; — Baden; — Kur-Hessen; — S. Weimar-Eisenach; — S. Altenburg; — Schwarzburg; — Frankfurt; — Sachsen; — Hannover; — Nassau; — Galt.-Hessen; — S. Coburg-Gotha; — S. Meiningen; — Reuss;

**Eisenbahnen**  
zwischen  
Leipzig-Cassel-Frankfurt  
und  
Leipzig-Nürnberg.

Geogr. Meilen.

XIV

Götha: Justus Perthes.







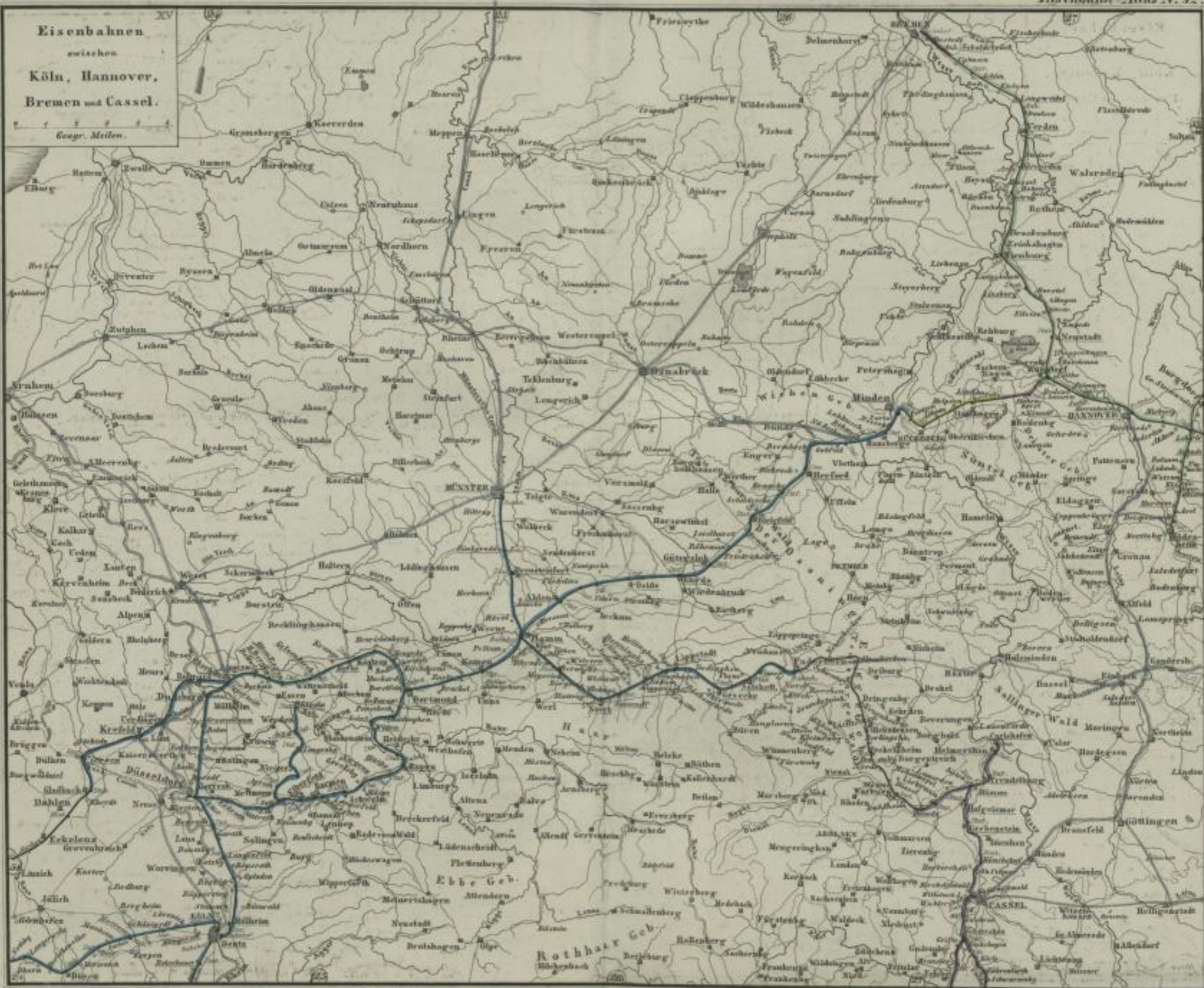






Eisenbahnen  
zwischen  
Köln, Hannover,  
Bremen und Cassel.

Geogr. Meilen.



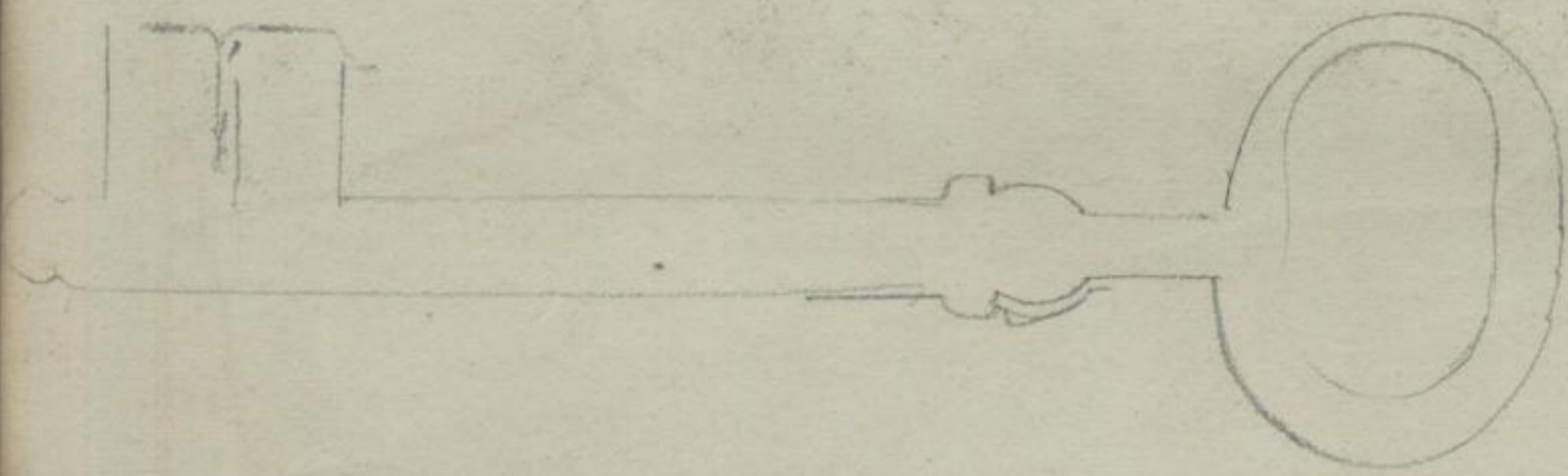
Eisenbahnen in: Preussen —, Hannover —, Kur-Hessen —, Schaumburg-Lippe —, Bremen —

Gotha: Justus Perthes.



*Deutschland* **NORD**

**DEUTSCHLAND**





Bayern 22-23 1/2  
 Preußen 23-24 1/2  
 Baden 24-25 1/2  
 Württemberg 25-26 1/2



**Erklärung**  
 der Bezeichnungen auf der Karte.

Die Zahlen von 1 bis 10 geben die Entfernung in Meilen an in Frankreich in Preussen in Bayern in Baden in Württemberg in Österreich in Ungarn in Italien in Spanien in Portugal in Griechenland in Asien in Afrika in Amerika in Australien in Ozeanien.

Nicht abgemessene Strassen  
 Eisenbahnen  
 Hauptstrassen  
 Nebenstrassen  
 Wasserstrassen  
 Kanäle  
 Dämme  
 Brücken  
 Eisenbahnen  
 Hauptstrassen  
 Nebenstrassen  
 Wasserstrassen  
 Kanäle  
 Dämme  
 Brücken



05. VIII. 1985

14 AUG 1985

1 SEP. 83




# ATLANTEN

im VERLAG von **JUSTUS PERTHES.**

- Dr. H. BERGHAUS:** Atlas von ASIA. In größtem Landkarten-Format. 15 Bl. nebst Text. 1832—1843. . . . . 32 Thlr.
- \_\_\_\_\_ : Physikalischer Atlas. 8 Abtheilungen:
- |                  |                            |                   |                            |
|------------------|----------------------------|-------------------|----------------------------|
| 1) Meteorologie; | 4) Erd-Magnetismus;        | 7) Anthropologie; | } in 2 Bänden<br>34½ Thlr. |
| 2) Hydrographie; | 5) Pflanzengeographie;     | 8) Ethnographie.  |                            |
| 3) Geologie;     | 6) Zoologische Geographie; |                   |                            |
- \_\_\_\_\_ : Kl. geographisch-statistischer Atlas der Preussischen Monarchie. In 10 Bl. 1842. . . . . 25 SGr.
- \_\_\_\_\_ : Supplementheft zu STIELER's Schul-Atlas. 6 Karten zur physikalischen Erdkunde. 5te Aufl. 1849. . . . . 10 SGr.
- Dr. C. A. BRETSCHNEIDER:** Historischer Wand-Atlas. — EUROPA zur Zeit der Reformation, nach K. von Spruner. 9 große ill. Blätter. . . . . 2 Thlr.
- EISEN-BAHN-ATLAS** von Deutschland, Belgien, Elsaßs und dem nördlichsten Theil von Italien. In 15 Spezialkarten auf 12 Bl. nebst 1 Uebersichtskarte. Entw. und gez. von F. von STÜLPNAGEL und J. C. BÄR. Vierte Aufl. 1850. 1 Thlr.
- Dr. F. REUTER:** der nördl. gestirnte Himmel. Wandkarte in 4 gr. Bl. 1½ Thlr.
- SCHUL-ATLAS DER ALTEN WELT.** Nach D'Anville, Mannert, Ukert, Reichard, Kruse, Wilhelm u. A. 15 ill. Karten, nebst Abrifs der alten Geographie von Dr. J. H. MÖLLER. 21ste Aufl. 1849. . . . . 1 Thlr.
- Dr. K. VON SPRUNER:** Historisch-geographischer Hand-Atlas.
- Iste Abtheil.: Atlas der Alten Welt. 27 Karten mit 64 Nebenk. 1850. 6¾ Thlr.
- Ite Abtheilung: Atlas zur Geschichte der Staaten Europa's vom Anfange des Mittelalters bis auf die neueste Zeit. 73 Karten mit mehr als 100 Nebenkärtchen, Plänen etc., nebst erläuterndem Text. 1846. 22 Thlr.
- Iite Abtheilung: Atlas zur Geschichte Asiens, Afrika's und bezüglich Amerika's vom Anfange des Mittelalters an. [Wird in 6—8 Bl. erscheinen.]
- \_\_\_\_\_ : Atlas zur Geschichte v. Bayern. 8 gr. Bl. 1838. 3 Thlr.
- \_\_\_\_\_ und S. HÄNLE: Tabellen zur Geschichte der Deutschen Staaten und ihrer geschichtlichen Geographie I. II. III. Lief. . . . . 2¾ Thlr.  
[Diese Tabellen begleiten die Abtheilung Deutschland des Historischen Atlas.]
- AD. STIELER:** Hand-Atlas über alle Theile der Erde und über das Weltgebäude. Neueste vollständige Ausgabe in 83 Bl. Nebst Bericht und Erläuterungen. . . . . 13 Thlr.
- \_\_\_\_\_ : Desselben mittlere Ausgabe in LXIII Bl. . . . . 10 Thlr.
- \_\_\_\_\_ : Desselben Auswahl in 31 Bl. . . . . 4½ Thlr.
- \_\_\_\_\_ : Atlas von Deutschland, dem Kgr. der Niederlande, Kgr. Belgien und der Schweiz in 25 Bl. Neueste rev. Ausgabe. 1850. 4½ Thlr.
- \_\_\_\_\_ : Kl. Atl. d. Deutschen Bundes-Staaten. 29 Bl. 3te Aufl. 1848. 1½ Thlr.
- \_\_\_\_\_ : Atlas der Oesterreichischen Monarchie nach der neuesten politischen Eintheilung. 1850. 6 Bl. . . . . 12 SGr.
- \_\_\_\_\_ : Schul-Atlas über alle Theile der Erde und über das Weltgebäude. 28 Bl. 30ste Aufl. 1850. . . . . 1½ Thlr.
- E. VON SYDOW:** Wand-Atlas über alle Theile der Erde.
- |                                                  |                             |            |
|--------------------------------------------------|-----------------------------|------------|
| I. Erdkarte, 2te Aufl. 1844;                     | II. Europa, 3te Aufl. 1847; | } 9½ Thlr. |
| III. Asia, 2te Aufl. 1845;                       | IV. Afrika, 2te Aufl. 1846; |            |
| V. u. VI. Nord- und Süd-Amerika, 2te Aufl. 1846; |                             |            |
| XII. Deutschland. 1847. . . . .                  |                             |            |
- \_\_\_\_\_ : Methodischer Hand-Atlas für das wissenschaftliche Studium der Erdkunde. 21 Karten. 2te Aufl. . . . . 3½ Thlr.
- \_\_\_\_\_ : Supplement zum method. Hand-Atlas. 1ste Lief. 1845. 1 Thlr.
- \_\_\_\_\_ : Hydrographischer Atlas. 27 Flußnetze, nebst einem Musterblatt und Anweisung zum Gebrauch derselben. 1847. . . . . 1 Thlr. 4 SGr.
- \_\_\_\_\_ : Gradnetz-Atlas. 16 Gradnetze nebst Musterblatt und Anweisung. 1847. . . . . 18 SGr.
- \_\_\_\_\_ : Schul-Atlas in 37 Blättern. Colorirt. 1848. . . . . 1½ Thlr.
- TASCHEN-ATLAS** über alle Theile der Erde. Nach STIELER's Hand-Atlas verkleinert. 24 Karten. 3te Aufl. 1850. . . . . ½ Thlr.
- TH. WILTSCH:** Atlas sacer sive ecclesiasticus. Kirchenhistorischer Atlas. Nebst Text. 5 gr. Bl. mit 10 Nebenkarten. 1843. . . . . 3 Thlr.
- EUROPA UND DER ORIENT.** In 5 Bl. entw. und gez. von F. von STÜLPNAGEL und J. C. BÄR. Nebst einer statist. Uebersicht von H. BERGHAUS. 6 große Blätter. Zweite Aufl. 1847. Aufgezogen in Mappe. . . . . 3¼ Thlr.
- GEOGR. JAHRBUCH** zur Mittheilung aller wichtigern neuen Erforschungen. Von Dr. H. BERGHAUS. 1850. I. Mit 4 Karten . . . . . 1 Thlr.
- Dr. J. H. MÖLLER:** Geographisch-statistisches Hand-Wörterbuch mit besonderer Berücksichtigung des STIELER'schen Hand-Atlas. 2 Bde. 1846. 80 Bogen. 4 Thlr.

Geogr. B 405<sup>a</sup>





Lith. v. C. Knatz in Frankfurt a. M.

Geogr. B 405 2

Geogr.  
405