

Zur Karte nach dem Verzeichnisse von K.F.L. Meyers

Fig. 1.

VERHÄLTNISSMÄSSIGE GRÖSSE DER VORZÜGLICHSTEN EUROPÄISCHEN STAATEN.

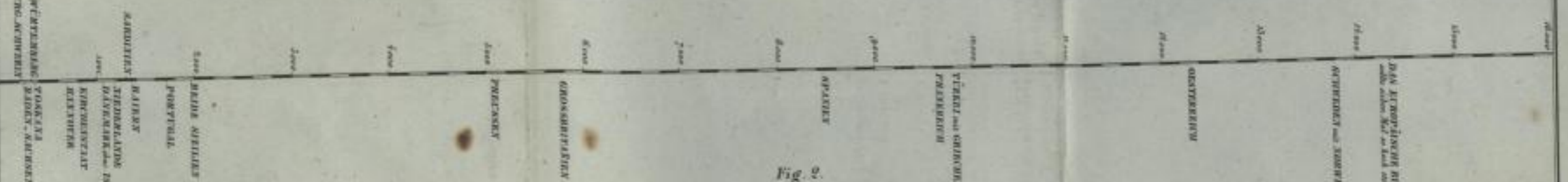


Fig. 2.

EINWOHNERZAHL DER VOLKREICHSTEN STAATEN EUROPAS.




Fig. 3.

EUROPAS GRÖSSTE STÄDTE NACH IHRER EINWOHNERZAHL ZUSAMMENGESTELLT.

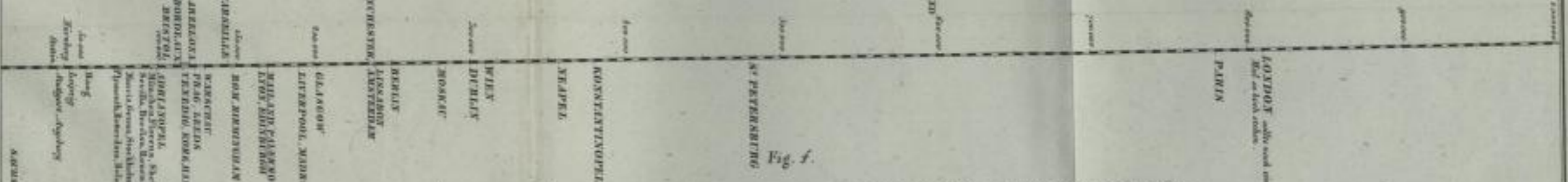


Fig. 4.

VERHÄLTNISSMÄSSIGE GRÖSSE DER DEUTSCHEN BUNDESSTAATEN

