

H. Sax. H.
1949h



Führer

durch

Zittau und Umgebung

und

das sächsisch-böhmische Grenzgebirge

von

G. Korschelt.

Mit 9 Uebersichtskarten gez. von R. Müller
und 1 Stadtplan.

Zittau 1893.

Verlag der Bahl'schen Buchhandlung.
A. Haase.

100

4/8.92

B



Beste Oberlausitzer
 Lichtdruck-

und Photographische
 Kunst-Anstalt

Johannes Beyer

vorm. Alphonse Adolph & Co.

Zittau

Sachsen.


Beyer 1859

Gravirt v. G. Schmitt

Haupt-Niederlage

⇨ der Ansichten in Lichtdruck ⇨

nach Originalaufnahmen



Gustav Renger

(Inh. Moritz Haselhorst)

Markt 12. — ZITTAU — Markt 12.

110

1847

1847

1847

Im Verlage der **Pahl'schen Buchhandlung**
(A. Haase) in **Bittau**

ist erschienen:

Für Magenkranke. Rathschläge, Hilfsmittel, Vorbeugung, Diät und Tagesregimen nach den neuesten Forschungen der Wissenschaft. Für Aerzte und Laien. Von Dr. med. **Michaelis**, prakt. Arzt und Spezialarzt. Preis 1 M. 40 Pf.

Die Hals-, Nasen-, Rachen- u. Kehlkopfskrankheiten.

Diätetischer, hygieinischer und therapeutischer Rathgeber von Dr. med. **Michaelis**, prakt. Arzt und Spezialarzt in Waldenburg (Schlesien). Für Aerzte und Laien. Mit neun Abbildungen im Text. Preis 2 M.

Die Heilung der nervösen Verdauungsstörungen.

Von Dr. med. **Michaelis**, prakt. Arzt und Spezialarzt. Preis 1 M. 50 Pf.

Wegweiser für Harnleidende. Gemeinverständliche Belehrungen u. Rathschläge über die Krankheiten der Harnorgane. Von Dr. med. **Roth**, Spezialarzt für Harnleiden. Preis 1 M.

Der Nervenarzt. Ein gemeinverständlicher Rathgeber für alle Nervenranke. Von Dr. med. **Goliner**. Preis 80 Pf.

Die Krankheiten des Herzens. Ein populärer Wegweiser für alle Herzleidenden. Mit zwei Abbildungen von Dr. med. **Goliner**. Preis 1 M.

Das gesunde u. kranke Ohr. Allgemein verständliche Belehrungen von Dr. med. **Walther**, Ohrenarzt. Mit vier Abbildungen. Preis 1 M.

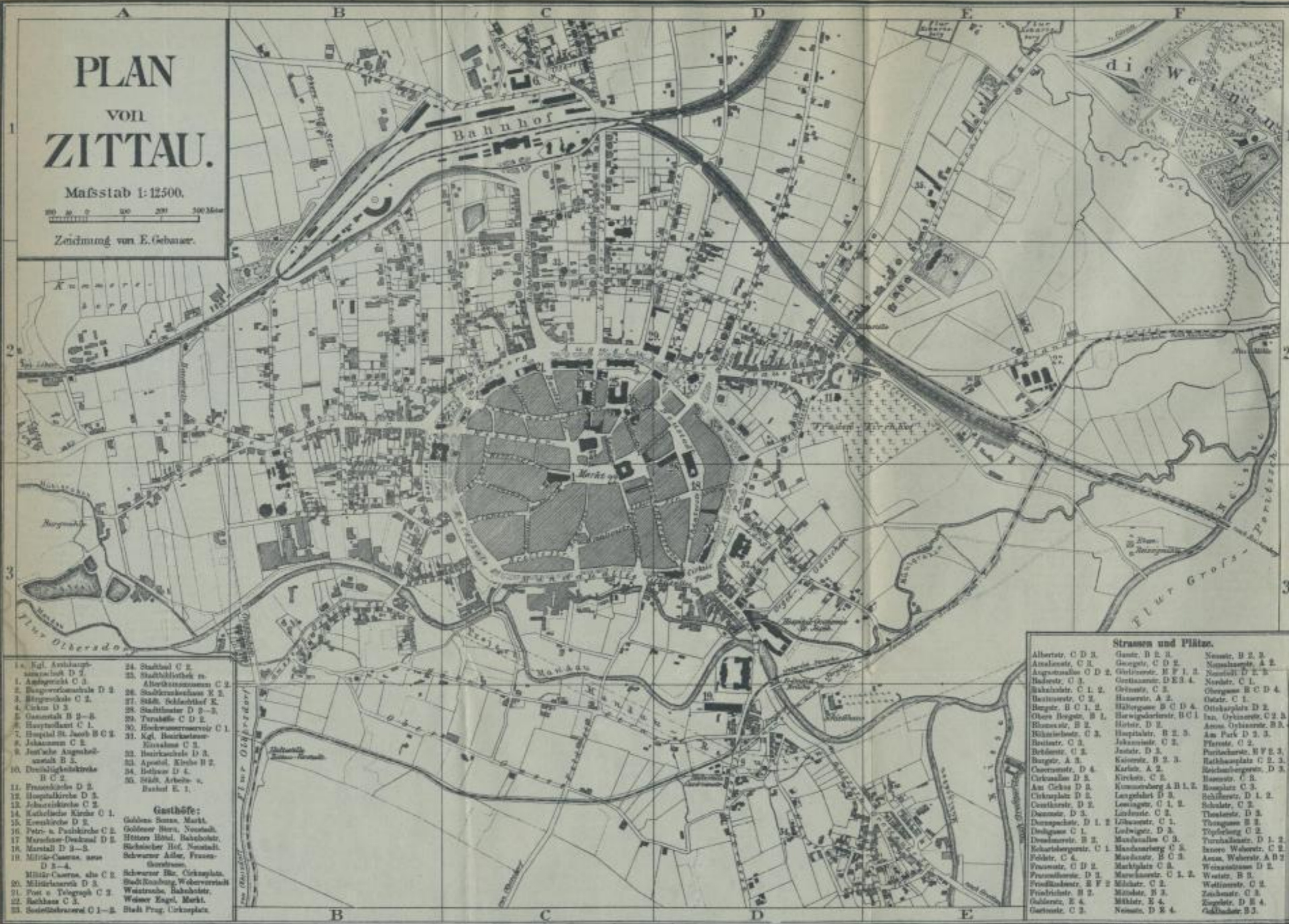
Die kranke Frau. Gemeinverständliche Belehrungen über alle Frauenkrankheiten von Dr. med. **Kühne**, Frauenarzt. Preis 1 M. 20 Pf.

Nervosität und Nervenleiden. Verhütung und Erkenntniß aller nervösen Krankheitsstörungen nebst den erforderlichen Schutz-, Hilfs- und Heilmitteln von Dr. med. **Michaelis**, prakt. Arzt und Spezialarzt in Waldenburg (Schles.). Preis 1 M. 20 Pf.

PLAN VON ZITTAU.

Mafsstab 1:12500.

Zeichnung von E. Gebauer.



- | | |
|--|--------------------------------------|
| 1. Kgl. Archivar-
amtsschloß D 2. | 24. Stadtkol C 2. |
| 2. Amtsgericht C 3. | 25. Stadtbibliothek re-
chts C 2. |
| 3. Hauptwache D 2. | 26. Altkassenscheun C 2. |
| 4. Bürgerhalle C 2. | 27. Stadtschulhaus K 2. |
| 5. Kirche D 3. | 28. Städt. Schlichthof K. |
| 6. Gasanstalt B 2-3. | 29. Stadtmuseum D 2-3. |
| 7. Hauptbahnhof C 1. | 30. Turmhöhe C D E. |
| 8. Hospital St. Jakob B C 2. | 31. Kgl. Bezirksarzt-
amt C 2. |
| 9. Johannes C 2. | 32. Hochwasseranstalt C 1. |
| 10. Jesu-Abtei Angschel-
anstalt B 2. | 33. Kgl. Bezirksarzt-
amt C 2. |
| 11. Dreieinigkeitskirche
B C 2. | 34. Bezirkskirche D 2. |
| 12. Franziskaner D 2. | 35. Apostel, Kirche H 2. |
| 13. Hauptkirche D 3. | 36. Bethaus D 4. |
| 14. Johanneiskirche C 2. | 37. Städt. Arbeit- u.
Bauhof E 1. |
| 15. Katholische Kirche C 1. | |
| 16. Ewangelische D 2. | |
| 17. Petri- u. Paulskirche C 2. | |
| 18. Marien-Denkmal D 2. | |
| 19. Markt D 2-3. | |
| 20. Militär-Casern, neue
D 2-4. | |
| 21. Militär-Casern, alte C 2. | |
| 22. Militär-Casern D 3. | |
| 23. Post u. Telegraph C 2. | |
| 24. Rathaus C 3. | |
| 25. Stadtkirche C 1-2. | |

- Gasthöfe:**
- Goldener Stern, Markt.
 - Goldener Hirs, Neustadt.
 - Hötters Höl, Bahnhof.
 - Höfischer Hof, Neustadt.
 - Schwarzer Adler, Frauen-
Gartenstr.
 - Schwarzer Bär, Cirkusplatz.
 - Stadtkasern, Weberversteil.
 - Weinstube, Bahnhofstr.
 - Weisser Engel, Markt.
 - Städt. Prag, Cirkusplatz.


- Strassen und Plätze.**
- | | | |
|----------------------|--------------------------|------------------------|
| Albertstr. C D 2. | Gaustr. D E 2. | Neust. B E 2. |
| Amalienstr. C 2. | Georgstr. C D 2. | Neustadtstr. A 2. |
| Augustenallee O D 2. | Grünstr. H F 1 2. | Neust. D E 2. |
| Baderstr. C 3. | Gartenstr. D E 3 4. | Neust. C 1. |
| Bakchstr. C 1 2. | Gilgenstr. C 2. | Obergasse B C D 4. |
| Bastionsstr. C 2. | Hansenstr. A 2. | Oststr. C 1. |
| Bergstr. B C 1 2. | Hilbergasse B C D 4. | Ottokarplatz D 2. |
| Obere Bogstr. B 1. | Hilwigsdorferstr. B C 1. | Im Orkneustr. C 2 3. |
| Bismarckstr. B 2. | Hörstr. D 2. | Am Oylkestr. B 2 3. |
| Bismarckstr. C 3. | Hospitalstr. B 2 3. | Am Park D 2 3. |
| Bismarckstr. C 3. | Johannstr. C 2. | Florastr. C 2. |
| Bismarckstr. C 3. | Joststr. D 3. | Parochialstr. H F 2 3. |
| Bismarckstr. C 3. | Kaiserstr. B 2 3. | Rathhausplatz C 2 3. |
| Bismarckstr. C 3. | Karlstr. A 2. | Reichenbergstr. D 3. |
| Bismarckstr. C 3. | Kirchstr. C 2. | Rosenstr. C 2. |
| Bismarckstr. C 3. | Königsbergstr. A B 1 2. | Rosplatz C 3. |
| Bismarckstr. C 3. | Langebr. D 3. | Schillerstr. D 1 2. |
| Bismarckstr. C 3. | Leipziger, C 1 2. | Schulstr. C 2. |
| Bismarckstr. C 3. | Lindstr. C 2. | Thienstr. D 3. |
| Bismarckstr. C 3. | Lösungsstr. C 1. | Thurgasse B 2. |
| Bismarckstr. C 3. | Ludwigstr. D 3. | Topfberg C 2. |
| Bismarckstr. C 3. | Mandantenstr. C 3. | Turkhanstr. D 1 2. |
| Bismarckstr. C 3. | Maschinenstr. C 3. | Imro Weberstr. C 2. |
| Bismarckstr. C 3. | Maschinenstr. B C 3. | Amro Weberstr. A B 2. |
| Bismarckstr. C 3. | Marktplatz C 2. | Weinbergstr. D 2. |
| Bismarckstr. C 3. | Marktplatz C 2. | Weinstr. B 2. |
| Bismarckstr. C 3. | Marktplatz C 2. | Wettstr. C 2. |
| Bismarckstr. C 3. | Marktplatz C 2. | Zachstr. C 2. |
| Bismarckstr. C 3. | Marktplatz C 2. | Zugstr. D E 4. |
| Bismarckstr. C 3. | Marktplatz C 2. | Gallstr. B 3. |

A B

PLAN VON ZITTAU.

Masstab 1:12500.


100 50 0 100 200 300 Meter



Zeichnung von E. Gebauer.

1

K u m m e r s -
b e r g



Führer

durch

Zittau und Umgebung

und

das sächsisch-böhmische Grenzgebirge

von

G. Korschelt.

Mit 9 Uebersichtskarten gez. von R. Müller
und 1 Stadtplan.



Zittau 1893.

Verlag der Bahl'schen Buchhandlung.

H. Haase.

92,3068.

98.16

Zürcher

Stichtung des

Verbands der

Verbands

Verbands



Druck von Richard Menzel in Bittau.

I n h a l t.

	Seite
I. Kurzer Führer	1
II. Kurze Geschichte der Stadt	4
III. Gang durch die Stadt und nächste Umgebung	17
Koitze und Breiteberg	22
IV. Partien in die Umgegend Zittaus und das sächsisch- böhmische Grenzgebirge:	
1. Der Dybin	23
2. Das Reißthal, Burg Rohnau, Kloster Marien- thal	32
3. Töpfer, Scharfenstein, Felsengasse, Hochwald, Sohannisstein, Ludwigshöhe	36
4. Ameisenberg, Pferdeberg, Hungerbrunnen	42
5. Jonsdorfer Steinbrüche, Nonnenfelsen, Raben- stein, Lausche	44
6. Der Oderwitzer Spitzberg und der Kottmar	48
7. Bad Duppelsdorf, Säckelsberg	49
8. Der Tollenstein, Großschönauer Hutberg, Tannenberg	53
9. Pfaffenstein, Weißbachthal und Burgruine Karlsfriede	57
10. Freudenhöhe, Wohnungen, Kaltberg, Christophs- und Engelsberger Grund	63
11. Burgruine Hammerstein, Feschen	67
12. Schloß Friedland	72
13. Herrnhut, Hutberg, Löbauer Berg	76
14. Bösig	81
15. Entferntere Ausflüge:	
Görlitz, Landeskrone und Sauernicker Berg	88
Bieleboh, Tüttelsberg, Czorneboh	89
Baltenberg	89
Tanzplan	89
Schloß Sichrow	89
Schloß Waldstein und Groß-Stal	90
Kalteberg	90
Wolfsberg	90
Dittersbacher Schweiz	90

Inhalt

1	Einleitung
2	Die Geschichte der Stadt
3	Die Stadt im Mittelalter
4	Die Stadt im 16. Jahrhundert
5	Die Stadt im 17. Jahrhundert
6	Die Stadt im 18. Jahrhundert
7	Die Stadt im 19. Jahrhundert
8	Die Stadt im 20. Jahrhundert
9	Die Stadt heute
10	Die Stadt in der Zukunft
11	Die Stadt in der Vergangenheit
12	Die Stadt in der Gegenwart
13	Die Stadt in der Zukunft
14	Die Stadt in der Vergangenheit
15	Die Stadt in der Gegenwart
16	Die Stadt in der Zukunft
17	Die Stadt in der Vergangenheit
18	Die Stadt in der Gegenwart
19	Die Stadt in der Zukunft
20	Die Stadt in der Vergangenheit
21	Die Stadt in der Gegenwart
22	Die Stadt in der Zukunft
23	Die Stadt in der Vergangenheit
24	Die Stadt in der Gegenwart
25	Die Stadt in der Zukunft
26	Die Stadt in der Vergangenheit
27	Die Stadt in der Gegenwart
28	Die Stadt in der Zukunft
29	Die Stadt in der Vergangenheit
30	Die Stadt in der Gegenwart
31	Die Stadt in der Zukunft
32	Die Stadt in der Vergangenheit
33	Die Stadt in der Gegenwart
34	Die Stadt in der Zukunft
35	Die Stadt in der Vergangenheit
36	Die Stadt in der Gegenwart
37	Die Stadt in der Zukunft
38	Die Stadt in der Vergangenheit
39	Die Stadt in der Gegenwart
40	Die Stadt in der Zukunft

I. Kurzer Führer.

Gasthöfe.

Adler, Frauenthorstraße 27. Bär, Zirkusplatz 12. Comthurhof, Weinaustraße 14. Engel, Marktplatz 23. Hütters Hotel, Bahnhofstraße 37. Mandau, äußere Dybinerstraße 3b. Sächsischer Hof, Neustadt 34. Sonne, Marktplatz 9. Stadt Prag, Zirkusplatz 8. Stadt Kumburg, äußere Weberstraße 23. Stern, Neustadt 14. Weintraube, Bahnhofstraße 28.

Gastwirthschaften und Bierlokale.

Bahnhofsrestauration, Bahnhofstraße 39. Zur Burg, Bahnhofstraße 41. Aktiengesellschaft der Sozietätsbrauerei, Bahnhofstraße 23. Zur Post (Bruno Bäck), Bauznerstraße 8/6. Reinhold Bäck, Marktplatz 18. Stadt Reichenberg, Reichenbergerstraße 23. Goldner Löwe, Neustadt 1. Helds Restaurant am Stadtpark, Frauenstraße 20. Lindenhof, Görlitzerstraße 29. Weinaurestaurant im städtischen Weinaupark mit Schwanenteich und Fontaine. Zirkusrestauration, Zirkusplatz 17. Augustins Restaurant bei der Haltestelle „Vorstadt“ der Dybin-Jonsdorfer Bahn.

Weinstuben.

Rathskeller im Rathhause. Hilbrigs Witwe, Bauznerstraße 4.

Cafés und Konditoreien.

Boguslawsky, Neustadt 25. Conrad, Reichenbergerstraße 21. Eckhardt, Frauenstraße 7, und Filiale, Bahnhofstraße 20. Bizet, Bauznerstraße 23.

Apotheken.

Stadtapotheke, Marktplatz 10. Johannisapotheke, Johannisstraße 2. Löwenapotheke, Kopfplatz 6. — Eine Augenheilanstalt befindet sich Neuestraße 12.

Bäder.

Stadtbad am Töpferberge mit russischen Dampf- und irisch-römischen Bädern, Wannenbädern und medizinischen Bädern, Schwimmbassin für Männer, Schwimmbassin für Frauen. Flußbäder in der Neiße in der böhmischen Vorstadt. Das russische Dampfbad des Dr. Schramm, Mandauallee 4.

Bank- und Wechselgeschäfte.

Bormann & Co., Marktplatz 9. Hecht & Schmidt, Reichenbergerstraße 25. Meusel & Schulz, Marktplatz 7. Oberlausitzer Bank zu Zittau, Bauznerstraße 20. Reichsbanknebenstelle, Neustadt 36. Sächsische Bank zu Dresden (Filiale), Bahnhofstraße 14.

Dienstmannstation

am Marktplatze. Während der Zugzeiten befinden sich Dienstmänner am Bahnhofe.

Droschkenfahrpreise:

	1 Pers.	2 Pers.	3—4 Pers.
Fahrt aus der Stadt nach dem Bahnhofe und von demselben nach der Stadt . . .	0,50	0,75	1,00
Fahrt im innern Droschkenbezirk (innerhalb der Promenaden)	0,40	0,50	0,60
Fahrt aus dem innern in den äußern Droschkenbezirk . . .	0,50	0,75	1,00
Hin- und Rückfahrt mit 10 Minuten Aufenthalt aus der Stadt nach dem Bahnhofe und umgekehrt . . .	0,80	1,20	1,70
Für jede weiteren angefangenen 10 Minuten sind 20 Pf. zu zahlen. Für Nachtfahrten in der Zeit vom 1. April bis 31. Oktober von abends 11 Uhr bis früh 5 Uhr, vom 1. November			

bis 31. März von abends 10 Uhr bis früh 6 Uhr ist zur Fahr-
tare ein Zuschlag von 50 Prozent zu entrichten. Handgepäck
ist frei. Für Gepäckstücke bis zu 25 kg sind 20 Pf., für jede
weiteren 25 kg weitere 20 Pf. zu entrichten. Ein Kind unter
6 Jahren fährt in Begleitung von Erwachsenen frei, ein Kind
von 6 bis 12 Jahren zahlt die Hälfte der Tare des Er-
wachsenen. — Bei einer Fahrt nach der Lauſche ist für den
ganzen Tag für einen Einspänner 8,50 M., für einen Zwei-
spänner 12 M. zu zahlen. Nach Oybin, Jonsdorf und Lauſche
Einspänner 10 M., Zweispänner 15 M. — Wagen der größeren
Hotels sind zu den Bahnzügen am Bahnhofe anweisend.

Fernsprechapparate

besitzen die Gasthöfe ersten Ranges und die meisten der
bedeutenderen Geschäftsfirmen. Bei der Fernsprechstelle auf
dem Bahnhofe beträgt die Gebühr für je 3 Minuten im
Stadtverkehr 25 Pf., im Verkehr nach auswärts 1 M.

Kaiserliches Post- und Telegraphenamt.

Postamt Nr. 1 (Hauptpostgebäude) am Töpferberg, Post-
amt Nr. 2 Bahnhofsgebäude und Postamt Nr. 3 Grottauer-
straße 29 sind täglich geöffnet im Sommerhalbjahr von früh
7 Uhr, im Winterhalbjahr von 8 Uhr bis 1 Uhr nachmittags
und von 2 bis 8 Uhr abends. Sonntags: von 7 Uhr im
Sommer, von 8 Uhr im Winter bis 9 Uhr vormittags und
von 5 bis 7 Uhr nachmittags. — Das Telegraphenamt ist im
Hauptpostamt von 7 Uhr früh bis 9 Uhr abends, an Sonn-
und Feiertagen bis 7 Uhr abends geöffnet, im Bahnhofsg-
ebäude werden Tag und Nacht Telegramme angenommen.

Die Polizeierpedition

befindet sich im Rathhause (am Marktplatz) 1. Etage, die
Wachstube daselbst parterre.

II. Kurze Geschichte der Stadt.

Zittau ist die am südlichsten gelegene und bedeutendste Stadt der sächsischen Oberlausitz. Sie liegt an einem nordöstlich von der Mandau sich erhebenden sanften Abhange, nahe am Einflusse derselben in die bei Gablonz in Böhmen entspringende Neiße, unweit der sächsisch-böhmischen Grenze, unter $32^{\circ} 29' 3''$ östlicher Länge und $50^{\circ} 53' 58''$ nördlicher Breite, in einer Höhe von 244 Meter (Marktplatz) über dem Spiegel der Ostsee. Den Namen der Stadt leitet man von dem böhmischen Worte Zito, d. h. Getreide, her. Das Klima ist ein günstiges. Die mittlere Jahrestemperatur beträgt $6,5^{\circ}$ R. Die mittlere Windrichtung ist SSW.

Sechs Eisenbahnen vermitteln die Verbindung mit dem Inlande, mit Böhmen und Schlesien. Letztere, welche Zittau direkt mit Görlitz verbindet, führt durch das romantische Neißthal. Die Verbindung mit dem großen Fabrikdorse Reichenau ist durch eine schmalspurige Sekundärbahn hergestellt. Eine zweite Sekundärbahn führt nach Döbnitz und Zonsdorf. Obgleich erst Mitte Dezember 1890 eröffnet, beträgt die Zahl der täglich ausgegebenen Fahrkarten, besonders Sonntags, oft 3 bis 4000.

Den besten Ueberblick über die schön gelegene, wohlgebante Stadt mit ihren ausgedehnten Vorstädten und auf den Kranz von Bergen, welcher das an mächtigen Braunkohlenlagern reiche Thalbecken einschließt, gewährt der Johannisthurm. Von der Tafelfichte im Osten bis zum Königsholze im Norden erblickt man den Jeschen bei Reichenberg (1020), den Kalkberg (800), den Mühlsteinberg, den Straßberg, den Haideberg, den Töpfer (571), den Ameisenberg, den Hochwald (752), den Döbnitz (512), den Zonsberg, den Buchberg, die Lausche (796), den Breiteberg, den Oderwitzer Spitzberg und den Kottmar (581 Meter). Dieses Panorama von seltener Schönheit ist jedem Besucher der Stadt zu empfehlen.

Im Jahre 1255 wurde Zittau vom Böhmenkönige Ottokar zur Stadt erhoben, mit Mauern umgeben und mit verschiedenen Freiheiten und Rechten bedacht. Mit Zunahme der Bevölkerung hoben sich auch Handel und Gewerbe. Durch die Tuchmacherei und den Handel mit Leinwand schlangen sich die Bewohner bald zu bedeutender Wohlhabenheit empor. Große Summen wurden auf den Ankauf von Dörfern, auf Befestigungen und zur Anschaffung von Waffen verwendet und außerdem Kirchen, Schulen und Krankenhäuser gegründet. Dem Sechsstädtebunde, welcher im Jahre 1346 die Städte der Oberlausitz den Bedrückungen und Räubereien der Ritterschaft gegenüber zu gegenseitigem Schutze vereinigte, gehörte Zittau als thätiges Mitglied an. Gemeinschaftlich wurde manche harte Fehde durchgefochten und manche Raubburg erobert und geschleift. Sogar die Braugerechtfame führten vielfach zu Streitigkeiten zwischen der Stadt und der benachbarten Ritterschaft. Unter den Sechsstädten selbst fehlte es mitunter nicht an Streitigkeiten. So entbrannte 1491 zwischen Zittau und Görlitz ein „Bierstreit“. Die Görlitzer wollten das berühmte Zittauer Bier nicht in ihrer Stadt dulden und ließen die eingeführten Fässer auslaufen. Da schickten ihnen die Zittauer einen Fehdebrief, in welchem dieselben erklärten: „Sie wollten ihre Feinde sein, wo sie wüßten, könnten und möchten, bei Nacht und Tag, an Leib und Gut Schaden zufügen“, und fingen den Görlitzern das Vieh weg.

Zwischen den Zünften, unter welchen die Tuchmacher den ersten Rang einnahmen, und dem Rathe kam es wegen Verwaltung der Kommunalangelegenheiten mehrmals zu erbitterten Streitigkeiten, so z. B. 1487, infolge deren der Bürgermeister Papst ohne Prozeß vor dem Rathhause enthauptet wurde.

Die Reformation wurde in Zittau bereits 1521 durch Lorenz Heidenreich eingeführt. — Böhmisches

Exulanten, welche im 17. Jahrhundert ihres Glaubens wegen ihr Vaterland verlassen mußten und nach Zittau flüchteten, wies man „die Biehweide“ zur Niederlassung an, wo sie sumpfige Plätze in Gärten verwandelten. Sie bildeten eine besondere Gemeinde, welche im Jahre 1650 gegen tausend Mitglieder umfaßte und ihre besondere Kirche, nebst Geistlichen und Lehrer besaß.

Im schmalkaldischen Kriege ergriff 1547 König Ferdinand die günstige Gelegenheit, die protestantischen Sechsstädte durch „den Pönfall“ seine Ungnade bitter fühlen zu lassen. Dieselben verloren alle ihre Privilegien, mußten die Geschütze ausliefern, Kirchenkleinodien herausgeben und 100 000 Gulden Strafe zahlen, auch wurden alle ihre Dorfschaften konfisziert. Zittau erholte sich aber wunderbar schnell von diesem harten Schlage. Mit beträchtlichen Summen wurden in kurzer Zeit fast alle Kommungüter wieder eingelöst. Zu denselben gehören auch die ausgedehnten Forsten, welche den größten Theil des Lausitzer Gebirges ausmachen und der Stadt eine reiche Einnahmequelle sichern. Mit den erst im Juni 1892 angekauften zwei böhmischen Forstrevieren Hochwald und Petersdorf, welche früher einen Bestandtheil der Herrschaft Gabel bildeten, beträgt das gesammte der Stadt Zittau gehörende Forstareal 5637 ha 94 a.

Vielfach ist Zittau durch Kriegsdrangsale heimgesucht worden. Dreimal stürmten die Hussiten; doch die Bürger vertheidigten sich tapfer und schlugen alle Angriffe ab. Noch schlimmeres brachte der dreißigjährige Krieg. Von den Kaiserlichen besetzt, wurde es zweimal, 1632 und 1634, von sächsischen Truppen beschossen und bei der zweiten Belagerung erstürmt. Im Jahre 1641 belagerten die Schweden und im folgenden Jahre die Kaiserlichen die Stadt. In beiden Fällen wurde sie nach starker Beschießung genommen. Freund und Feind hausten in gleicher Weise, plünderten und verwüsteten alles. Der siebenjährige Krieg endlich brachte der Stadt fast voll-

ständigen Untergang. Infolge der verlorenen Schlacht bei Kollin zog sich ein Theil der preußischen Armee, um das große Mehlmagazin in Zittau zu retten, in die Nähe der Stadt zurück. Die Oesterreicher unter Daun folgten und erschienen vor dem mit Preußen besetzten Zittau. Da letztere die Stadt nicht sofort übergaben, so wurde sie am 23. Juli 1757 mit glühenden Kugeln beschossen. Binnen einer Viertelstunde brannte es an neun Orten. An Löschen war nicht zu denken. Eine Straße nach der andern wurde von den Flammen ergriffen. Bald erschien die ganze Stadt als ein wogendes Flammenmeer. Dichte Rauchwolken lagerten über der ganzen Gegend. Ununterbrochen krachte der Donner der Geschütze und verkündete weithin das entsetzliche Unglück der Stadt. Alle Bitten im Kriegslager waren vergeblich. Zu fliehen, um nur das nackte Leben zu retten, war der einzige Gedanke der unglücklichen Bewohner. Aber wohin? Alle Thore waren geschlossen und die Straßen durch die vielen Wagen des Militärs gesperrt; überall stürzte brennendes Gebälk und Ziegeln von den Dächern, einstürzende Giebel und zerspringende Bomben machten daher jeden Fluchtversuch äußerst gefahrvoll. Und doch irrte man aus einer brennenden Straße in die andere, um sich vor dem immer näher wälzenden Gluthstrom zu retten. Das laute Wehklagen der Weiber und Kinder übertönte das Brasseln der Flammen. Viele flüchteten unter den großen Bogengang des Rathhauses, dessen ungeheure Decke der Gewalt der Kugeln Widerstand zu leisten schien. Andere fanden in dem bombenfesten Rathsfeller ein Unterkommen. Sie wurden nicht wenig erschreckt, als die Glocke des Rathhausthurnes krachend herunterstürzte, als ob alles in Trümmer geschlagen werden sollte. Besonders heftig wurde die schöne Hauptkirche von den Batterien aus beschossen. Bald stand das Dach derselben in voller Gluth. Ein Feuermeer ergoß sich von der Höhe über die Stadt. Die beiden

prächtigen Thürme, eine Hauptzierde Zittaus, stürzten nach und nach stückweise nieder, bis endlich auch das hohe Gewölbe der Kirche mit fürchterlichem Getöse zusammenbrach und alles unter seinen Trümmern begrub. Die herrliche Orgel, ein Meisterwerk Silbermanns, war vernichtet und das schöne neue Glockengeläute für immer verstummt. Am Abend war die schöne und reiche Stadt nur noch ein rauchender und glimmender Schutthaufen. Zu Gefangenen machten die Oesterreicher 270 Mann. Außerdem erbeuteten sie zehn Fahnen und außer vielen Munitionsvorräthen 14535 Scheffel Mehl. Noch Abends stand der größte Theil der Stadt in vollen Flammen. Die Bauzner- und Weberstraße brannten lichterloh. Der blutroth gefärbte Himmel verkündete den Bewohnern der umliegenden Ortschaften in Flammenschrift das Elend, von welchem Zittau heimgesucht worden war. Am Morgen des 24. Juli konnte man sich in der eingeäscherten Stadt kaum mehr zurecht finden. Ueberall erblickte man geschwärzte Ruinen, umgeben von berghohen Schutt- und Aschenhaufen, aus denen noch hin und wieder Flammen hervorbrachen. Beängstigendes Schweigen herrschte in den verödeten Straßen, aus deren Trümmern die Reste der verwüsteten Thürme emporstiegen. Gegen 90 Bewohner der Stadt hatten ihren Tod gefunden. Einige waren von Kugeln getödtet, andere von niederstürzenden Mauern erschlagen und viele in Kellern qualvoll erstickt, wohin sie die Angst getrieben hatte.

Der Gesamtverlust wurde auf zehn Millionen Thaler geschätzt. Aber wunderbar rasch erholte sich die Stadt von dem schweren Schlage. Daß Zittau bald und schöner aus den Ruinen erstand, verdankte es der Blüthe seines Handels, der nach dem siebenjährigen Kriege einen bedeutenden Aufschwung nahm. Noch im Jahre 1801 versendete Zittau Leinentwaaren im Werthe von über eine Million Thaler.

Leider wurde die Stadt 1778 im einjährigen Kriege abermals hart geschädigt. Sie mußte an die Oesterreicher eine Kontribution von 200 000 Gulden zahlen.

In der Nacht vom 27. zum 28. Mai 1809, als der Herzog von Braunschweig von Grottau her die Stadt überfiel und beschießen ließ, wurde man wieder an das oben geschilderte furchtbare Bombardement erinnert. Es kam in den Straßen der Stadt zu einem kurzen Kampfe mit sächsischen Truppen; und obwohl der Herzog bald vertrieben wurde, so mußte Zittau doch 6000 Thaler an Kontribution zahlen. Die französischen Kriege berührten die Stadt anfangs nur mittelbar. Erst als im Juni 1813 das polnische Armeekorps unter Fürst Poniatowsky in Zittau und Umgegend kantonirte, und als die Franzosen in Böhmen einfielen, bei welcher Gelegenheit Napoleon am 19. August in Zittau weilte, kam das Kriegsgetümmel in unmittelbare Nähe. In dem Kampfe, der sich 1866 zwischen Preußen und Oesterreich entspann, hatte unter den Städten Sachsens besonders Zittau durch massenhafte Einquartierung, Truppeneinmärsche und Requisitionen aller Art viel zu leiden. Das eben erst vollendete Schulgebäude für die erste Bürgerschule mußte als Lazareth dienen. In dem Kriege mit Frankreich — 1870 bis 71 — verlegte man das Militär Lazareth in die neuerbaute Kaserne. Ein geschmackvolles Denkmal auf dem Frauenkirchhofe, welcher durch die sich hier bietende Aussicht auf das Oberlausitzer und Isergebirge, die nicht sehr ferne neue Kaserne, sowie auf den nahen 860 Meter langen, auf 34 Bogen ruhenden Viadukt der Zittau-Reichenberger Eisenbahn zu den schönsten Friedhöfen Sachsens zählt, erinnert an die in den hiesigen Lazarethen verstorbenen Krieger.

Zittau verdankt seinen sprichwörtlich gewordenen Reichthum, wie schon erwähnt, hauptsächlich der Tuchmacherei und dem Handel mit Leinenwaaren. Seinen Höhepunkt erreichte das Leinengeschäft zu Anfang des

vorigen Jahrhunderts. Seit Anfang des gegenwärtigen nahm das einst so blühende Geschäft immer mehr ab. Erst als man seit dem Jahre 1830 die hohe Bedeutung der in unmittelbarer Nähe der Stadt befindlichen mächtigen Braunkohlenlager erkannte und dieselben erfolgreich auszubeuten anfang, begann sich Zittaus Industrie durch dieses mächtige Förderungsmittel wieder zu heben. Die große Anzahl rauchender Dampfeszen läßt Zittau jetzt fast als Fabrikstadt erscheinen. Vorherrschend ist die Orleansbranche, und in den betreffenden Fabriken, sowie in verschiedenen anderen gewerblichen Etablissemens finden eine große Anzahl von Personen, theils von Zittau und aus der nächsten Umgegend, theils aus dem benachbarten Böhmen Beschäftigung und Verdienst. Außer den großen mechanischen Webereien sind ferner zu erwähnen eine umfangreiche Maschinenfabrik mit Eisengießerei, welche ihre Erzeugnisse weithin versendet, eine Fabrik, in welcher Knopf- und Besatzartikel und Posamenten gefertigt werden, eine Fabrik für Farbwaa ren und Chemikalien, eine für Holzzement, Dachpappen und Salmiakgeist und Asphalt, Etablissemens für Ventilation und Zentralheizung, eine Spiralfederfabrik, mehrere große Ziegeleien, Färbereien, Kleiderfabrikation. Außerdem fabriziert man in Zittau Holz- und eiserne Möbel, Brückenwaagen, Salousien, Orgeln und Musikinstrumente, Zigarren und Tabak, Feuersprizen, Drahtwaaren u. s. w.

Eine wichtige Erwerbsquelle bildet auch die schon seit Jahrhunderten besonders in den Vorstädten betriebene Gemüsegärtnerei, welche wohl an 300 Familien beschäftigt. Ihre Erzeugnisse nebst denen der ebenfalls schwunghaft betriebenen Handels- und Kunstgärtnerei werden weithin und hauptsächlich nach dem benachbarten Böhmen versendet.

Mit dem Aufblühen von Handel und Industrie steht die Vergrößerung der Stadt in engem Zusammenhange.

Nach der letzten Volkszählung vom 1. Dezember 1890 zählte Zittau 25 394 Einwohner inkl. 1594 Militärpersonen in 5981 Haushaltungen. Von ihnen bewohnten 10 001 die innere Stadt, 15 393 die Vorstädte. Die Ziffer der männlichen Personen war 12 569, die der weiblichen 12 825. Die Zahl der bewohnten Gebäude betrug 1778, die der Katasternummern ist allerdings geringer, da in neuerer Zeit viele Grundstücke dismembriert wurden und Katasternummern mit a, b, c u. s. w. bezeichnet worden sind.

Zittau ist Garnisonort für das 3. königl. sächsische Infanterieregiment Nr. 102 „Prinzregent Luitpold von Bayern“, Sitz einer Amtshauptmannschaft, eines Bezirkskommandos, eines Amtsgerichtes mit Kammer für Handelsfachen, einer Handels- und Gewerbekammer, einer Bezirkssteuereinnahme mit Bauverwaltung, einer Straßen- und Wasserbauinspektion, eines königl. sächsischen und eines k. k. österreichischen Hauptzollamtes. Die Stadt besitzt fünf protestantische Kirchen. Eine katholische Kirche, eine Zierde der Stadt, und ein Bethaus in der böhmischen Vorstadt sind erst in neuester Zeit erbaut worden. Die kleine Jakobikirche in der Grottauerstraße benützt die deutsch-katholische Gemeinde zu ihren Gottesdiensten. An Schul- und Erziehungsanstalten sind vorhanden ein Gymnasium, ein Realgymnasium, beide in einem Gebäude, dem Johanneum; mit letzterem ist eine höhere Handelsschule verbunden; ferner giebt es eine Handelsschule für Lehrlinge, eine königliche Bauwerkenschule, eine 1. und 2. Bürgerschule, eine katholische Schule, ein Rettungshaus, in welches verwahrloste oder elternlose Kinder aufgenommen werden, eine obligatorische und eine gewerbliche Fortbildungsschule, welche letztere durch den Gewerbeverein unterhalten wird und zwei Kinderbewahranstalten. Der Bau eines prächtigen Bezirksschulgebäudes „am Park“, welcher einen Kostenaufwand von über 400 000 Mark erfordert, ist im Rohbau

vollendet und wird Ostern 1893 bezogen werden. Ein im Juni 1892 angekaufttes Gebäude in der Webervorstadt wird später ebenfalls zu einer Bezirksschule eingerichtet werden.

Das im Innern elegant eingerichtete Theater auf der Neustadt hat neuerdings viele Verbesserungen und neue Dekorationen erhalten. Es besitzt zwar keine stehende Truppe, aber im Winterhalbjahre geben in der Regel gute Gesellschaften Vorstellungen. — Für Belehrung, für Vertretung von Berufsinteressen, für gesellige Unterhaltung, für wohlthätige Zwecke, wobei sich die rühmlichst anzuerkennende Opferwilligkeit der Bewohnererschaft stets bewährt, für Pflege der Musik u. s. w. sorgen gegen hundert Vereine, ein Beweis, wie entwickelt in Zittau das Vereinswesen ist.

Die Physiognomie der Stadt ist in den letzten Jahrzehnten eine wesentlich andere geworden. Während bis in die vierziger Jahre dieses Jahrhunderts noch die alten Stadtmauern, Thürme und Gräben einen Gürtel um dieselbe bildeten und Neubauten zu den Seltenheiten gehörten, sind seitdem an die Stelle jener Befestigungswerke schöne Promenaden getreten, welche Zittau zu einer besonderen Zierde gereichen und vortheilhaft vor vielen anderen Städten auszeichnen.

Als Stadtpark ist auch die kaum $\frac{1}{2}$ Stunde entfernte „Weinau“ zu erwähnen, welche in neuester Zeit vielfach verschönert und 1882 durch den Bau eines prächtig gelegenen, einladenden Restaurants in ein stark besuchtes Lieblingsplätzchen der Städter verwandelt wurde. Unmittelbar neben dem Restaurant schuf man einen mit Fischen besetzten Teich, dessen Oberfläche durch weiße und schwarze Schwäne und anderes Geflügel belebt wird. Eine Veranda und ein größerer Platz vor dem Gebäude mit Musikpavillon, sowie ein benachbartes Eichenwäldchen bieten bei Konzerten zc. Raum für ein zahlreiches Publikum. Bei festlichen Gelegenheiten gewährt

der Anblick eines sich im Wasser abspiegelnden Feuerwerkes und eine hochspringende Fontaine einen herrlichen Anblick. Auf den waldumschatteten Wiesen der Weinau werden auch Dank einer Stiftung die alle drei Jahre wiederkehrenden Schulfeste abgehalten. Auch im Winter zur Zeit der Eisbahn herrscht hier reges Leben, zumal wenn Eiskonzerter stattfinden. Die Höhe des an die Weinau anstoßenden Eckartsberges bietet eine vorzügliche Aussicht über das ganze Zittauer Thal und die dasselbe begrenzenden Gebirge.

Zu den Straßen, welche in den letztverfloßenen Jahren neu entstanden oder fast lauter neugebaute, ansehnliche Häuser aufzuweisen haben, gehören die Bahnhof-, Lessing-, Schiller-, Georg-, Berg-, West-, Görlitzer- und Goldbachstraße, sowie der Ottokarplatz, ferner die Promenaden und Theile der Frauen- und Webersvorstadt.

Von 1834 bis 1837 wurde die Hauptkirche zu St. Johannis nach Schinkels Pläne umgebaut; 1840 bis 1845 erfolgte mit einem Kostenaufwande von ca. $\frac{1}{2}$ Million Mark der Bau des prachtvollen Rathhauses, welches, entworfen von Prof. Schramm allhier, mit seinem großartig angelegten Bürgeraal zu den schönsten Deutschlands zählen dürfte. Bürgeraal und Rathskeller wurden im Jahre 1890 restauriert und ersterer wird noch im Laufe des Jahres 1892 mit drei großen Glasgemälden von Türcke und Schlein geschmückt werden. Der Kostenaufwand beträgt ca. 9000 Mark. Die Hauptbilder werden die Verleihung des Städterechts an Zittau durch König Ottokar von Böhmen, die Theilnahme Sachsens an der Wiederaufrichtung des deutschen Reiches und den Anfall der Lausitz an Sachsen darstellen. Kein Tourist möge versäumen, diesen herrlichen Schmuck des Bürgeraales nach seiner Vollendung in Augenschein zu nehmen.

Von hervorragenden neueren Bauten sind noch zu erwähnen die Baugewerkschule, das Bürger Schulgebäude, das 1871 vollendete Johanneum, das Hospitalgebäude, die

beiden Reservoirs der Wasserleitungen aus der Goldbach und Weißbach, welche der Stadt das ausgezeichnetste Trinkwasser aus dem Gebirge zuführen; ferner die in der böhmischen Vorstadt gelegene, palastartig im mittelalterlichen Stile aufgeführte und 1869 vom Regiment bezogene Kaserne, das kaiserliche Postamt und zahlreiche Fabrikgebäude im Westen und Süden der Stadt. Die Wasserleitung aus der König-Johannsquelle (Goldbach), die Turnhalle, das Stadtbad, jedenfalls eines der schönsten Bäder Sachsens, und das an der Görlitzerstraße gelegene, musterhaft eingerichtete Stadtfrankenhaus verdankt die Stadt ganz oder theilweise dem in Dresden verstorbenen Senator Just, einem geborenen Zittauer, welcher sein bedeutendes Vermögen derselben legierte. Zu den neuesten Bauten zählt der am 4. Septbr. 1889 dem Betriebe übergebene Schlachthof an der Friedländerstraße, welcher mancher größeren Stadt als Muster dienen kann. Der Kostenaufwand betrug über 400 000 M. Ein gänzlicher Umbau der Dreifaltigkeitskirche wurde erst im Jahre 1891 beendet.

Eine Hauptsehenswürdigkeit Zittaus bildet das in einem Nebengebäude der Klosterkirche untergebrachte städtische Alterthumsmuseum nebst der bedeutenden Stadtbibliothek. Ersteres bewahrt u. a. das auf einen großen Rahmen gespannte „Hungertuch“, d. i. ein aus dem Jahre 1472 stammendes und 108 Szenen aus der biblischen Geschichte darstellendes Gemälde, wie man solche in alten Zeiten während der Fastenzeit in Kirchen aufhing. Erwähnenswerth sind ferner eine reichhaltige Kollektion Marterwerkzeuge, alte Waffen, Urnen, Thränennäpfschen, alte geschnitzte und gemalte Kirchenbilder zc. Während das Museum im Parterre des Gebäudes aufgestellt ist, befindet sich die Stadtbibliothek in den oberen Räumen in zwei größeren Sälen und nebenan in einem gewölbten Saale, welcher noch aus der Klosterzeit stammt. Sie ist namentlich reich an Werken aus dem Gebiete der Lausitzer Geschichte und besitzt auch sonst einen

großen Schatz bedeutender und zum Theil seltener Werke, ein Manuscript des Sachsenspiegels, Handschriften von Luther, einen Band Briefe Melanchthons, über hundert Infunabeln und sehr werthvolle schöne Missalien. Geöffnet sind Stadtbibliothek und Museum Mittwoch und Sonnabend Nachmittags von 2 bis 4 Uhr. Der Stadtbibliothekar, Herr Kantor Fischer, wohnt Marschnerstraße 1. — Eine zweite reichhaltige Alterthümer-sammlung, deren Besuch zu empfehlen ist, besitzt Herr Hauptzollamtsassistent Behms, Burgstraße 17.

Nicht minder besuchenswerth ist die Aula des Johanneums, welche mit einem vortrefflichen großen Wandgemälde von Dittrich: „Paulus in Athen predigend“, geschmückt ist. Die Besichtigung kann gegen Karten, welche beim Hausmeister zu entnehmen sind, erfolgen, eine Pers. 30 Pf., zwei bis fünf Pers. 50 Pf. und zehn Pers. 1 Mark. Zu empfehlen ist auch der Besuch der Hofglasmalerei von Türcke und Schlein, Brüderstraße 7, eines rühmlichst bekannten Kunstinstitutes, welches sich mehrfacher Auszeichnungen von Sachsens König rühmen darf.

Als sehenswerth sind ferner noch zu erwähnen: das Marschnerdenkmal. Es gilt einem der berühmtesten Söhne Zittaus, der als Hofkapellmeister in Hannover starb, und ist in dem schönsten Theile der Promenaden zwischen dem Heldschen Restaurant und der Wohnung des Stadtgärtners, einer Bastei aus der Zeit des dreißigjährigen Krieges, aufgestellt. Auf einem Sockel von geschliffenem Granit erblickt man die Büste des Komponisten. Es wurde am 30. September 1888 feierlich eingeweiht und trägt die Inschrift: Heinrich Marschner 1795—1861. Auch an seinem Geburtshause, Reichenbergerstraße 5, haben seine Verehrer eine Marmor-tafel mit gleicher Inschrift schon früher angebracht. — Die eben erwähnte Stadtgärtnerwohnung, welche noch an die Zeit erinnert, als Zittau mit Befestigungen um-

geben war, ließ der damalige kaiserliche Kommandant der Stadt, Oberst von Holz, um sich vor Ansteckung durch die damals wüthende Pest zu schützen, im Jahre 1633 im böhmischen Zwinger erbauen.

Ferner der Tiedgebrunnen auf dem Rathhausplatze. Die Stadt verdankt denselben der Tiedgestiftung. Er wurde am 5. August 1889 unter entsprechenden Feierlichkeiten enthüllt und trägt als Hauptfigur die „Zittavia“.

Der alte Grabstein des berühmten Zittauer Bürgermeisters Nikolaus von Dornspach, geboren 1516 und gestorben 1580, ist am früheren Johanniskirchhofe an der Außenwand des alten Gymnasiums, dessen Stifter er war, angebracht. Er ist in Lebensgröße in der Tracht jener Zeit dargestellt.

Der obeliskenförmige Konstitutionsstein vor dem Johanneum. Er trägt die Inschrift: „Anton, König von Sachsen; Friedrich August, Mitregent. — Konstitution: 4. Sept. 1831. Hochherzige Fürsten verliehen sie; dankbare Bürger und Bürgerinnen weihten dieses Denkmal.“

Der auf dem Marktplatze, gegenüber dem Amtsgerichtsgebäude befindliche Brunnen, dessen Renovation man erst im April 1891 vollendete, wurde 1581 errichtet. Er trägt die Bildsäule des Kriegsgottes Mars. Außerdem sind noch drei schöne alte Brunnen an verschiedenen Stellen der Neustadt vorhanden.

Der Bahnhof, welcher im Jahre 1877 infolge des sich lebhaft steigenden Verkehrs eine beträchtliche Erweiterung erfahren hat, umfaßt die Bahnhofsinspektion, das Grenzpolizei-Kommissariat, eine Nebenstelle der Stadtpost und Telegraphenstation und das Ingenieurbüro. Der hochgelegene, bei der Thiemerschen Villa beginnende Fußweg bietet den besten Ueberblick über den sehr umfangreich angelegten Bahnhof mit seinem regen Leben und zugleich den schönsten Blick auf die Stadt und die das anmuthige Thal umsäumenden Gebirgsketten.

Da nicht bloß die Stadt selbst einen sehr angenehmen Aufenthalt und die herrliche Umgebung derselben an Naturschönheiten sehr viel bietet, so ist Zittau jedem Touristen als geeignetes Standquartier zu empfehlen, von dem aus derselbe Ausflüge unternehmen kann. Eisenbahnen nach allen Richtungen erleichtern dies wesentlich. Reisende, welche mit ihnen anlangen und vorher die Stadt, ihre schönen Promenaden oder den Stadtpark (Weinau) besuchen wollen und später mit Benutzung der Dybin-Sonsdorfer Bahn die malerische Umgebung in Augenschein zu nehmen gedenken, seien darauf aufmerksam gemacht, daß es nicht nothwendig ist, sich dann nach dem Bahnhofe zu begeben, da von der Mitte der Stadt aus 3 Haltestellen in je 10 Minuten zu erreichen sind.

III. Gang durch die Stadt und nächste Umgebung.

Bereits wenn der mit der Zittau-Löbauer Bahn Anlangende sich der Stadt nähert, so bietet sich demselben aus dem Bahnwagen ein Blick auf die anmuthige, malerisch gelegene Stadt. Sie liegt mitten in einer herrlichen, reich von der Natur ausgestatteten Umgebung. Ein Kranz von Bergen umgiebt dieselbe in einer Entfernung von ca. 1 $\frac{1}{2}$ bis 2 Stunden. Einen ähnlichen Blick, wenn auch weniger umfassend, gewährt der an der Bahnhofstraße gelegene Garten der Brauhausrestauration.

Beginnen wir vom Bahnhofe aus den Rundgang durch die Stadt, so erblicken wir links von der Bahnhofstraße sofort die beiden Reservoirs der städtischen Wasserleitung. Das aus Sandstein ge-

schmackvoll ausgeführte Hochreservoir der Goldbachleitung erhebt sich 46 Fuß über dem Niveau des höchsten Punktes der innern Stadt und faßt ein Wasserquantum von 742 cbm. Der Unterbau besteht aus einem Zwölfeck und das kuppelförmige Dachwerk ganz aus Schmiedeeisen. Eine gußeiserne Tafel über dem Portal sagt uns, daß Senator Just in Dresden 90 000 Thaler zu dieser Wasserleitung legierte. Der gesammte Kostenaufwand betrug ca. 150 000 Thaler. Als am 26. Juni 1863 König Johann von Sachsen die Quelle der Goldbach in Begleitung des Großherzogs Leopold von Toskana besuchte, sprach der damalige Bürgermeister Haberkorn den Wunsch aus: „Daß so rein und lauter, wie dieser Quell fließe, so makellos auch sein Name sein möge“. Sie erhielt den Namen „König-Johannsquelle“. Das Reservoir der Weißbachleitung faßt mehr als noch einmal so viel Wasser, nämlich 1500 cbm. Die Quellen der Weißbach an der sächsisch-böhmischen Grenze im Weißbachthale wurden einige Jahre später gefaßt und die bedeutend größere Wassermenge in stärkeren eisernen Röhren nach Zittau geleitet. Meldung erfolgt beim Wassermeister. Am Ende der Bahnhofstraße erblickt man links das 1872 vollendete Johanneum mit seinem 56 Meter hohen Thurme, der ein Abends erleuchtetes Uhrwerk und zwei Stahlglocken trägt. Das in der schönen Aula befindliche Freskogemälde von Dittrich hat schon früher Erwähnung gefunden. Ebenso das hier stehende Konstitutionsdenkmal. Weiter links in der Promenade sieht man die Gebäude der 1. Bürgerschule, der Baugewerkschule und die Turnhalle. Zur Erbauung der letzteren, welche aus drei Sälen besteht, in welchen die Schüler der gesammten Schulanstalten Turnunterricht erhalten, legierte der bereits mehrfach erwähnte Senator Just 12 000 Thaler. Der Kostenaufwand betrug das Doppelte jener Summe. Eingeweiht wurde sie am 9. Juli 1874 in Anwesenheit Sr. Majestät des

Königs Albert. — Rechts befindet sich, vom Johanneum durch die Bauknerstraße getrennt, das schöne, in Formen der deutschen Renaissance erbaute Hauptpostamtsgebäude. Wenden wir uns nun von hier in westlicher Richtung weiter, so sehen wir, ebenfalls an der Promenade, das großartig angelegte Stadtbad mit säulengeschmückten Hallen, zu denen beiderseits Treppen führen, vor uns. Es enthält zwei große Schwimmbassins. Das Männerschwimmbassin wurde zuerst und zwar am 17. März 1873 eröffnet. Die Baukosten dieses Bades, welches unstreitig zu den schönsten und größten Sachsens gehört, betragen nahe an 300 000 Mark. Unweit davon ist die Dreifaltigkeits- oder Weberkirche, welche eine unterirdische Kapelle enthält. Erwähnenswerth sind die auch nach der Renovation wieder eingemauerten, an eine Sage erinnernden Wahrzeichen: ein Kreuz, Schwert und Messer. Die Kirche hat durch den Umbau gewonnen und ist sehr freundlich in ihrem Innern. Gegenüber, durch die Weberstraße getrennt, erblickt man mitten in den Promenaden das 1863 neuerbaute Hospitalgebäude zu St. Jakob mit Hauskapelle. Den östlichen Flügel bewohnen die weiblichen und den westlichen die männlichen Hospitaliten. Die innere Einrichtung ist vortrefflich. Das Hospital ist eine Versorgungsanstalt für betagte Bürger und Bürgerinnen der Stadt Zittau. Die Stiftung besteht schon seit mindestens 600 Jahren. Der bedeutende Grundbesitz derselben, ca. 217 ha Forsten und 116 ha an Aekern und Wiesen ermöglicht es, daß man 53 Frauen und 25 Männern Wohnung und freie Verpflegung gewähren kann. Die Zahl der Externen, welche erst bei vorkommenden Stellenerledigungen eintreten, und welche wöchentlich 3 Mark erhalten, beträgt 36. — Von hier gelangen wir durch die innere Weberstraße zu der in der Nähe des Marktplazes gelegenen Hauptkirche zu St. Johannis. Ehe Zittau noch zur Stadt erhoben wurde, stand hier jedenfalls bereits

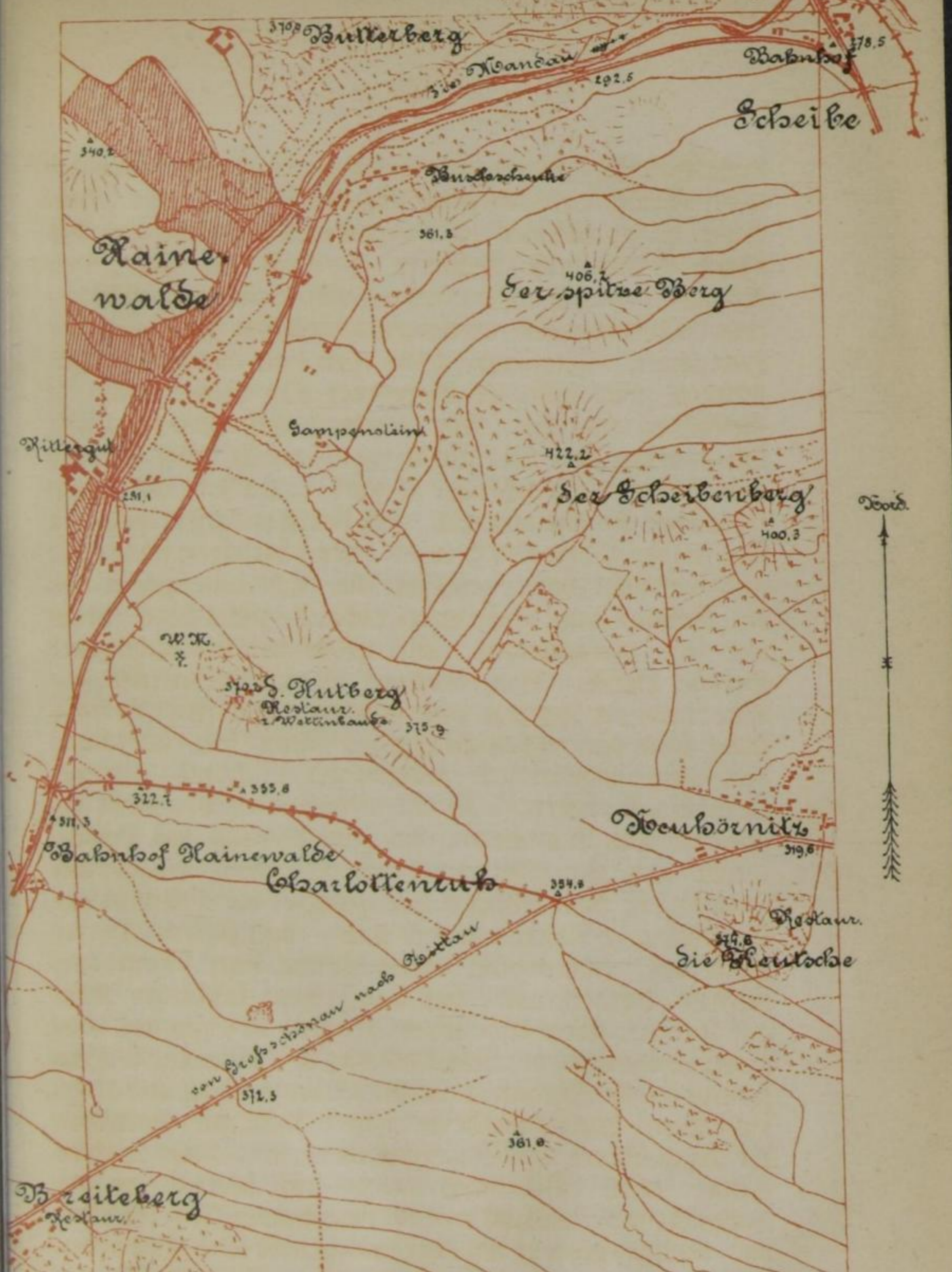
eine Kapelle. Erwähnt wird die Kirche zuerst bald nach dem Jahre 1100 und Pfarrkirche ist sie seit 1291. Ob schon sie nach der oben geschilderten Einschließung bereits 1766 ziemlich wieder aufgebaut war, so mußte doch der Ausbau eingestellt werden, da der südliche Thurm, welcher die Wohnung des Thürmers enthält, sich zu senken begann, infolge dessen die Mauern Risse bekamen. Erst in den Jahren 1834—1837 wurde sie nach Schinkels Plänen umgebaut. Achtzig Jahre nach der Vernichtung am 23. Juli 1837 war der Tag der Weihe. Das Innere ist einfach mit Kassetendecke. In der hohen Nische des Altarplatzes ist eine Christusstatue nach Thorwaldsen aufgestellt. Die Kirche kann geheizt und mit Gas beleuchtet werden. Die großartige Rund-
sicht vom Thurme ist bereits früher besprochen, ebenso wie das Rathhaus am Marktplatz, ein von allen Seiten freistehender Prachtbau. An der Stelle der Peter=Paulkirche, gewöhnlich Klosterkirche genannt, die sich durch ihren schönen schlanken Thurm auszeichnet, erbaute man schon 1109 eine Kapelle, das St. Niklas=Kirchlein, gegenwärtig die Sakristei der Kirche. Als die Besitzer der Stadt ein Kloster gründeten, welches die Herren von Leipa im Jahre 1268 Franziskanermönchen einräumten, wurde denselben die anstoßende Nikolai-Kapelle überlassen. Nach der Reformation, als das Kloster seine Endschafft erreichte, blieb die Kirche lange unbenutzt. Nach der Einäscherung der Stadt im Jahre 1757 diente dieselbe, da sie erhalten geblieben war, als Hauptkirche. Ihre gegenwärtige freundliche innere Einrichtung erhielt sie in den Jahren 1880—1881. Eine Hauptzierde sind die sehenswerthen, im Atelier von Türcke hergestellten herrlichen Glasgemälde. Das in einem Nebengebäude der Kirche befindliche städtische Museum nebst der Stadtbibliothek sind schon früher besprochen worden. — Von hier gelangen wir in nördlicher Richtung bei der 1. Bürgerschule und Baugewerkschule vorüber nach der Lessing=

straße, wo wir die katholische Kirche besuchen wollen. Die Bauzeit des schönen Gotteshauses, dessen Stil frühgothisch ist, dauerte sieben Jahre. Die Kirche, unstreitig eine Zierde der Stadt, hat einen Flächeninhalt von 678 □ Meter, ihre Länge im Innern beträgt 48, die Breite 17, im Querschiff 26 und die Höhe des Thurmes 71 Meter. Da die Kirche auf dem höchsten Punkte der Stadt steht und kein anderer Thurm der Stadt diese Höhe erreicht, so ist die schlanke Pyramide desselben weithin zu erblicken. Das Geläute in B-dur ist das größte und schwerste der Stadt. Als ein Schmuck der Kirche sind auch die prächtig gemalten Kirchenfenster zu erwähnen. Gegen 1200 Personen finden in ihr Platz. Die feierliche Einweihung erfolgte am 29. September 1890. Der Leiter des Baues, welcher auch die Pläne entwarf, ist Baugewerkschuldirektor Professor Knothe-Seeck.

Unsere Wanderung durch die Stadt ist nun beendet. Da wir aber die parkartigen Promenaden, welche die Stadt rings umgeben, erst theilweise kennen gelernt haben, so dürfte ein Rundgang durch dieselben, ebenso ein Besuch der Weinau und des angrenzenden Eckartsberges, da beide Punkte angenehme Spaziergänge gewähren, den Besuchern Zittaus zu empfehlen sein, ebenso ein Besuch der nahegelegenen Roitsche und des Breitenberges (2 Stunden). Treten wir unsere Fußwanderung nach den letztgenannten beiden Höhen an. Der Weg führt zunächst durch die äußere Weberstraße, bei den drei Gasometern der städtischen Gasanstalt vorüber, links biegt man dann in die Burgstraße ein. Hier bauten sich die ersten Ansiedler an, weshalb dieser Stadttheil früher im Volksmunde den Namen „der alten Sitte“ führte. Hinter der Burgmühle, bei der wir vorüberkommen, welche schon im Jahre 1335 erwähnt wird, befindet sich in der Nähe der Mandau der Burgberg, welcher freilich in neuerer Zeit durch Abgrabungen viel niedriger geworden ist, als er früher war. Hier und

wahrscheinlich später auf ihrem Hofe in der Nähe der Klosterkirche, weshalb jener Stadttheil noch jetzt „Hofstadt“ heißt, wohnten die Herren von Leipa, denen das ganze Gebiet von Leipa in Böhmen bis zur Burg Kohnau gehörte. Die Herren von Leipa gehörten zu dem weitverzweigten, mächtigen böhmischen Geschlechte der Hronowice. Im Jahre 1778, zur Zeit des einjährigen Krieges, war auf dem Burgberge eine Schanze mit 32 Geschützen angelegt. Wir wandern auf dem schattigen Wege neben dem Burgmühlgraben weiter nach Bethau und Hörniß (mit schönem Schlosse), wo wir die Großschönauer Straße erreichen, nach der K o i t s c h e, nachdem wir in der Nähe des Berges links abgebogen sind. Sie ist zwar nicht hoch, gewährt aber von dem Platze vor der Restauration eine vorzügliche Aussicht über Zittau und seine Umgebungen. Wir gehen zur Großschönauer Straße zurück. Nach wenigen Minuten sehen wir den Breitenberg sich vor uns erheben. Ein Fußweg links führt uns dem nahen Walde zu. Von hier bezeichnen uns weiß angestrichene Bäume die Richtung, die wir einzuschlagen haben. In 20 Minuten ist der Berg erstiegen. Die Aussicht von ihm, auf dem sich eine Restauration und ein mehrere Stockwerk hohes Holzgerüste befinden, ist vortrefflich. Sie gewährt ein vollständiges Panorama. Außer einem durch die nahen Dörfer Bertsdorf, Hainewalde, Großschönau und Warnsdorf belebten Vordergrunde, hat man einen prächtigen Blick auf Zittau. Weiterhin gruppiert sich sehr schön das nahe Zittauer Gebirge, der Jeschkenkamm, das Iser- und Riesengebirge, nach Nordosten zu der Löbauer Berg und Rottmar, deren Aussichtsthürme man erblickt, der Rothstein, die Landeskrone, der Sauernickerberg &c. — Am 2. September 1891 (Sedantag) wurde auf dem Berge ein Kaiser-Friedrichdenkmal unter entsprechenden Feierlichkeiten und im Beisein einer Menschenmenge, die nach Tausenden zählte, enthüllt. Der Sockel ist von Syenit und die

von Spitzkun



- Chaussee.
- Eisenbahn.
- Halbchaus.
- Fahr.
- Fußweg.

Denkmal
 Der Breiteberg
 309.4
 Restauration

W. K. R.

Statue über Lebensgröße in Bronze gegossen. Gedenkt man nur den Breiteberg zu besuchen, so fahre man mit der Zittau-Großschönauer Bahn bis Station Hainewalde und gehe von da bis zu dem oben angegebenen Punkte der Großschönauerstraße.

IV. Partien in die Umgegend Zittaus und das sächsisch-böhmische Grenzgebirge.

1. Der Dybin.

Der herrlichste Punkt des Zittauer Gebirges, der Dybin, ist jetzt nach Vollendung der Dybin-Sonsdorfer Sekundärbahn in einer Stunde zu erreichen. Rückfahrkarten III. Kl. vom Bahnhofe oder Haltestelle aus 90 Pf., Zittau-Vorstadt 60 Pf. Ein Wochentag dürfte zum Besuch vorzuziehen sein, da die Frequenz Sonntags oft eine übermäßige ist. — Der Dybin liegt unweit der Stelle, wo sich der enge Thalspalt des Töpfer- und Ameisenberges nach Zittau zu öffnet. Seine bedeutendste Seite kehrt der 512 Meter hohe Felskegel nicht dem an seinem Südfuße sich lagernden Dörfchen, sondern dem nördlichen einsamen „Hausgrunde“ und dem Pferdeberge zu.

Was seine Geschichte betrifft, die hier in kurzen Zügen angedeutet werden soll, so wird der Berg zuerst geschichtlich nachweisbar unter dem Jahre 1280 erwähnt. In diesem Jahre hatten sich Raubritter aus dem Geschlechte der Ritter vom Burgberg-Zittau hier festgesetzt.

Ihre Raubburg wurde durch die Zittauer im genannten Jahre zerstört. Um 1312 bauten die Besitzer der Gegend, die Herren von Leipa, eine neue, von Steinen aufgeführte Burg. Die Burghauptleute von Raptitz und Tannwälder trieben aber selbst Räuberei. Ebenso der Ritter von Michalowitz (Michelsberg), der 1343 den Dybin einnahm, um auf der Leipaer Straße zu wegelagern. Karl IV., König von Böhmen, machte diesem Unwesen ein Ende, indem er das Dybiner Raubschloß zerstören ließ. Die Burg ist seitdem Ruine.

Als im Jahre 1366 Karl IV. Cölestinermönchen in Avignon den Dybin zur Errichtung eines Klosters vorschlug, erschienen sie mit Empfehlungen des Kaisers in Zittau und besichtigten in Begleitung von Rathsherren den Berg. Die einsame Waldgegend gefiel ihnen. Noch in demselben Jahre bestieg Karl IV. den Dybin und übernachtete daselbst, da die Stadt ihm hier zwei Jahre zuvor hatte ein Haus bauen müssen. Die Felspartien „Kaiserstuhl“ und „Kaiserbett“ erinnern noch heute an jenen Besuch. Der Bau des Klosters mit seiner herrlichen Kirche, deren Ruinen unter die schönsten Deutschlands gehören, begann im Jahre 1369. Der Kaiser schenkte dem Kloster die benachbarten Waldungen, sowie Mittelherwigsdorf und Drausendorf. Das Schloß aber auf dem südlichen Gipfel behielt er sich vor. Während der Zeit des Klosterbaues hatte Zittau viele Beschwerden, auch mußte es an Geld 200 Schock aufbringen. Die Unterthanen leisteten Arbeiten und Fuhren. Ein Wirthshaus für die Bewirthung Durchreisender wurde um das Jahr 1370 errichtet. Im Jahre 1384 erfolgte die feierliche Einweihung der herrlichen Cölestinerkirche durch den Erzbischof von Genstein von Prag. 1395 kaufte das Kloster ein Haus in der Pfarrgasse zu Zittau, den Väterhof, in welchem jeden Freitag von zwei Scheffeln Getreide Brot an die Armen vertheilt wurde. Die Regel des Ordens war streng und scheint immer so befolgt

worden zu sein, daß die Sitten der Mönche, deren Zahl auf 12 berechnet war, keinen Anstoß gaben. Schweigen war Hauptpflicht, nur mittags war auf kurze Zeit ein Zwiegespräch erlaubt. Lautlos schritten die ernstesten in weiße Kutten und schwarze Kapuzen gehüllten Männer einher, wortlos saßen sie in ihren Zellen. Für Fremde wurde in einer Felsennische Brot und Wein zur Labung ausgestellt; Besuch kam nur am Gründonnerstag, wo die Väter zwölf Rittauer Schülern die Füße wuschen und dieselben bewirtheten. — Mehrmals fand in neuerer Zeit bei festlichen Gelegenheiten ein Zug der Cölestinermönche durch Gesangsvereinsmitglieder statt. Während man die Kirchrüine durch Buntfeuer beleuchtete, hörte man und zwar erst von fern Palestinas „O sanctissima“, der Gesang ertönt näher und beleuchtet von Fackelschein erscheinen langsamen Schrittes die ehrwürdigen Gestalten der Cölestiner, welche dem Kreuzgange zuschreiten. Stets brachte diese Vorführung auf die in der Regel zahlreichen Anwesenden einen mächtigen Eindruck hervor.

Als die Hussiten 1429 sengend und mordend in der Oberlausitz erschienen, belagerte eine Schar derselben am 28. September das Kloster zu Dybin. Vier Stunden bestürmten sie dasselbe aus Geschütz und mit Pfeilen vergeblich. Sie ließen ihre Wuth an den Klosterdörfern aus, welche sie ausplünderten und verwüsteten. Auch 1467 erschienen Hussiten vor dem Dybin. Da sie aber das Kloster nicht in ihre Gewalt bringen konnten, so stachen sie die Teiche desselben im Thale ab.

Im Jahre 1515 wurde der Felsengang hinter der Kirche, welcher zum sogenannten „Jungfernsprung“ führt, durchgebrochen. Der dadurch gewonnene Sandschutt machte die Anlegung des Begräbnißplatzes möglich, der sich, wohl einzig in seiner Art, auf schmaler Felsterrasse an dem Fuß der Ruine lagert.

Obwohl die Cölestiner noch im Jahre 1516 auf Veranlassung Georgs des Bärtigen auf dem Königstein

ein Filialkloster anlegten, welches jedoch nur 8 Jahre Bestand hatte, so konnten sich indes doch die Dybiner Mönche vor dem Frühlingshauche der neuen Zeit nicht abschließen. Luthers Einfluß machte sich auch hier geltend. Der Fortbestand des Klosters zu Dybin wurde, je allgemeiner sich die Reformation in der Oberlausitz ausbreitete, immer mehr in Frage gestellt. Da die Bewohner der Klosterdörfer größtentheils die protestantische Lehre angenommen hatten, so wurden viele Einnahmen, z. B. von Seelenmessen, von Jahr zu Jahr geringer. Um nun die Besitzthümer und Kirchenkleinodien nicht in die Hände der Protestanten fallen zu lassen, ließ König Ferdinand I. 1532 durch den Landvogt Berka von der Duba und den böhmischen Kanzler ein Inventarium über die Besitzungen, Einkünfte und Schätze des Klosters aufnehmen. Eine zweite landesherrliche kommissarische Aufzeichnung erfolgte 1544. Dies und der Umstand, daß 1544 und 1545 die Borwerke zu Drausendorf und Olbersdorf mit allen Vorräthen und Vieh gänzlich abbrannten, wirkte so niederdrückend auf die Cölestiner, daß sie bald darauf das Kloster verließen und den Bäterhof in Zittau bezogen. König Ferdinand I. zog hierauf die Klostergüter ein und benutzte sie wiederholt zu Verpfändungen. Der Stadt Zittau mußte alles daran liegen, daß diese Güter, durch welche das Stadtgebiet erst abgerundet wurde, nicht in fremde Hände gelangten. Bald sollte Zittaus Wunsch, dieselben eigenthümlich zu besitzen, in Erfüllung gehen. Laut Kaufsurkunde vom 17. November 1574 erlangte die Stadt von Kaiser Maximilian II. die Güter für die Summe von 91 010 Thaler. Diese Erwerbung war für die Stadt von hoher Bedeutung; denn nicht allein die herrlichen Waldungen, welche sie früher an das Kloster hatte abtreten müssen, und deren Ertrag gegenwärtig die wichtigste Einnahmequelle Zittaus bildet, waren wieder das Eigenthum der Stadt geworden, sondern mit dem Kloster hatte dieselbe

zugleich die Dörfer Dybin, Sönsdorf, Drausendorf, einen Theil von Oberwitz, Olbersdorf und Herwigsdorf erhalten. Und daß man in Zittau die Wichtigkeit dieser Erwerbung nicht unterschätzt, das zeigte die 300jährige Jubelfeier am 17. November 1874. Von Seiten der städtischen Behörden wurde dieselbe durch ein in der Bergrestauration veranstaltetes Mahl festlich begangen. In Begleitung einer Anzahl Ehrengäste bestieg man den Berg, welcher auch im weißen Winterkleide einen überraschend schönen An- und Umblick gewährte. Ehe man denselben in später Abendstunde verließ, wurde die imposante Kirchrüine durch Rothfeuer erleuchtet; scharf hoben sich dann der Kreuzgang, das schmale einschiffige Langhaus, dessen Wandung zum Theil der Fels und dessen Decke der Himmel bildet, der 80 Fuß hohe majestätische Bogen, der den Chor vom Schiff abschließt und die Fensterlücken mit ihren schönen Ornamenten ab. Unter Fackelschein und Glockengeläute stieg man im nächtlichen Dunkel in das Thal hinab.

Leider sollte bald, nachdem das Kloster in den Besitz Zittaus übergegangen war, dasselbe Ruine werden. Infolge eines Blitzstrahles, welcher am 24. März 1577, Sonntags abends 6 Uhr, das Kloster traf, wurde es durch Brand vernichtet. Die Zerstörung war um so größer, da das Feuer Pulvervorräthe ergriff, die eine Explosion verursachten. Fast eine Woche soll das Ausbrennen gewährt haben, da alles gewölbt und das Dach von Schiefer war. Unter dem Bogen der Kirche hing noch bis 1741 ein großes Eichenkreuz an Ketten. 1681 stürzte westlich von der Kirche ein großes Felsstück nieder und zertrümmerte mehrere Gebäudereste, z. B. vom Backhaus, und veranlaßte den Zusammensturz des oberen Theiles des Thorthurmes. Ebenso litten die Ruinen Schaden, als am 21. Juli 1707 durch unvorsichtiges Schießen von Seiten schwedischer Offiziere, die von Zittau aus, wo sie einquartiert waren, den Dybin

besuchten, ein bedeutender Brand veranlaßt wurde, der mehrere Tage lang wüthete. Am Fuße des Berges mußten Leute von Dybin und Olbersdorf wachen, damit nicht durch herabfallendes Feuer Schaden verursacht werde.

Vielfache Beschädigungen mögen die Ruinen auch im dreißigjährigen Kriege erlitten haben. Die Bewohner der Gegend verließen in jener Zeit der Noth ihre Wohnungen und flüchteten besonders 1631 mit den wenigen ihnen noch gebliebenen Habseligkeiten auf den Dybin. Streifparteien wurden daselbst nicht eingelassen und mit Gewalt konnte nicht viel ausgerichtet werden, weil das Mauerwerk damals noch im guten Stande und eine förmliche Belagerung nicht lohnend genug war. Eine handschriftliche Chronik des Dybins erzählt, daß, als einst drei Olbersdorfer Brüder, namens Hieronymus, unterhalb des ersten Thores auf einem Felsrande standen, während unten im Kretscham Soldaten anwesend waren, ein Soldat die andern fragt: „Welchen soll ich herunterschießen?“ Die Antwort lautet: „Den Mittelsten“. Der Soldat schießt und der Bezeichnete stürzt getroffen vom Felsrande herunter. Um dieselbe Zeit soll am Dybin auch ein Duell zwischen zwei Wallensteinschen Offizieren stattgefunden haben. Zwei in einen Felsen eingehauene Figuren sollen an jenen Zweikampf erinnern.

Leider wurden im Jahre 1803, als man vor dem Kreuzgange einige Felsstücke zu Bausteinen sprengen wollte, auch schöne Fensterruinen der dort befindlichen Kapelle mit zerstört. Der Durchweg aus dem Souterrain des Kreuzganges zum Gottesacker war zur Klosterzeit nicht vorhanden. Früher führte eine Zugbrücke dahin über eine Schlucht. Erst später ward jener Weg hergestellt und 1823 die Deffnung gewölbt. — Die Kirche am Fuße des Berges ward 1734 gebaut, nachdem seit 1709 ein Bethaus sich an der Stelle befunden hatte.

Zu erwähnen sind schließlich noch die im Jahre 1888 mit einem größeren Kostenaufwande aufgeführte geräumige Veranda auf dem Gesellschaftsplatze und der hydraulische Widder, welcher dem Dybin aus dem Hausgrunde vortreffliches Trinkwasser zuführt, sowie das in der Burgruine aufgestellte sehr reichhaltige Dybinmuseum, dessen Besichtigung jedem Dybinbesucher zu empfehlen ist. Obgleich der Besuch des Dybins durch Touristen und von solchen, die das wie in einem Alpenthale liegende Dörfchen als klimatischen Kurort benutzen, ein sehr zahlreicher war, so ist die Frequenz nach Vollendung der Sekundäreisenbahn noch bedeutend gestiegen. Oft ist nur schwer der rege Verkehr bewältigt worden.

Da von Seiten der Zittauer Stadtverwaltung sehr viel für die Erhaltung der Ruinen geschieht, so kann man hoffen, daß dieselben noch nach Jahrhunderten von der Nachwelt bewundert werden können.

Bei Besteigung des Berges haben wir die Auswahl unter zwei Wegen. Der, welcher vorzugsweise gewählt wird, führt bei der zum Theil in den Fels gehauenen, malerisch gelegenen Kirche des Dorfes auf den Berg. Wir ziehen den Aufstieg durch den idyllischen Hausgrund vor, von dem sich der Dybin und die Ruinen am schönsten ausnehmen, und lassen uns auf einer der Bänke, die an dem mit Schilf bewachsenen Forellenteiche aufgestellt sind, nieder. Von hier haben wir einen Blick echter Gebirgsromantik vor uns, wie er nur an wenig Stellen zu finden sein dürfte. Doch wir müssen uns von dem herrlichen Plätzchen trennen. Wir kommen nun bergansteigend an einem Steinwalle vorüber, welcher den Zugang zum Dybin von hier aus absperrete. Bald ist ein ebener Platz erreicht, der erste Burghof, in welchen ein vom Thal herführender Fahrweg mündet. Früher vermittelte eine Zugbrücke, von deren Pfeilern noch einige Spuren vorhanden sind, jetzt eine Holzbrücke den Zugang. Auch der Weg, der auf steinernen Stufen bei

der Kirche vorüberführt, vereinigt sich hier mit dem vom Hausgrunde her. Hoch auf steilem Felsen erblicken wir von hier aus den gewaltigen Wartthurm, in dem gegenwärtig das Dybinmuseum aufgestellt ist. Wir gelangen nun zu einem noch aus der Ritterzeit herrührenden Thore. Ein schöner Blick über das obere Dybinthal, den Hochwald, den Johannisstein und eine Anzahl in neuerer Zeit gebaute Villen bietet sich uns dar, ehe wir links die Ruine der Burgpförtnerwohnung und vor uns am Felsen den Platz erblicken, wo einst Ställe für Pferde und Hunde angebracht waren. Bald ist das obere Burgthor erreicht, dessen Thurm 1681, wie schon erwähnt, durch einen Felsensturz zertrümmert wurde. Wir betreten jetzt den oberen Burghof. Westlich und nördlich sehen wir Reste der Burg und der Klostergebäude, namentlich des Refektoriums, südöstlich die Kirchrüine, deren Thurm in neuerer Zeit bequem zugänglich gemacht worden ist (den Schlüssel erhält man in der Restauration). Ehe wir den schönen Blick in den Hausgrund und auf den Almeisenberg, der sich uns aus den Fenstern des Speisesaals der Mönche bietet, bewundern, betrachten wir das verwitterte Wappen der Berkas von der Duba, welches an einem Felsen angebracht ist, der 1681 mit herabstürzte. Neben diesem Felsstück ist die Bronzebüste des um die Geschichte des Dybins hochverdienten Dr. Pescheck aufgestellt. Rechts, ehe wir den Kreuzgang betreten, führen uns Stufen zu der herrlichen, im reinsten gothischen Stile erbauten Klosterkirche. Außer Paulinzelle und dem Heidelberger Schlosse dürfte wohl kaum eine andere Ruine einen so überwältigenden Eindruck hervorrufen als diese. Links vom Hochaltar ist eine Seitenkapelle, das Betstübchen Kaiser Karls IV., später als Sakristei benutzt. Durch den Kreuzgang gelangen wir auf den Gottesacker der Gemeinde Dybin. Bemerkenswerth ist hier ein rechts am Felsen aufgestellter Grabstein des Peter von Döbschütz, der 1550 starb. Er verweilte

damals bei seinem Bruder Sigismund, welcher als Hauptmann die Dybiner Güter verwaltete. Von hier aus führt eine Holzterappe zu den Ruinen der Burg auf der südlichen Höhe des Berges. Es sind nur noch spärliche Reste vorhanden, einige in den Felsen gehauene Gänge, die Ruinen zweier Thürme und geringe Mauerreste. Wir begeben uns zurück auf den Gottesacker, gehen an einer in den Felsen gehauenen, 7 Ellen tiefen Zisterne vorüber und gelangen auf den Gesellschaftsplatz mit Restauration und Veranda. Gedenktafeln, die an den Felswänden angebracht sind, erinnern an den Besuch sächsischer Fürsten. Malerisch ist von hier aus durch die Thalspalte zwischen Ameisenberg und Töpfer der Blick nach Zittau. Wer ein schönes Echo hervorrufen will, lasse einen Böller lösen (à Schuß 50 Pf.), ehe er vom Gesellschaftsplatze aus den Rundgang um den Berg antritt. Derselbe ist sehr zu empfehlen, da er an mehreren Stellen schöne Ausichten auf das Dybinthal bietet. Er endet bei dem sogenannten „Jungfernsprunge“. Wieder auf dem Gottesacker angelangt, führen uns Stufen zu dem höchsten Gipfel des Berges, wo sich Kaiserbett und Kaiserstuhl befinden. Beide erinnern an einen Besuch Kaiser Karls IV. In der Nähe beider ist eine camera obscura aufgestellt. Auf einer Holzterappe erreicht man den höchsten Punkt. Man hat von hier aus eine sehr schöne Fernsicht über Zittau und Umgegend bis zur Landeskronen und dem Sfergebirge hin.

Zum Abstiege von dem Dybin benutzen wir den Weg, welcher beim Kirchlein vorüber in das Thal führt. Wollen wir hier noch verweilen, so sind besonders drei Gasthöfe zu empfehlen: Hotel Engelmann mit schönem großen Saal, der wohleingerichtete Kretscham und das Gasthaus zum Bade mit kaiserlicher Postagentur und Telegraphie- und Fernsprechstelle, außerdem Endlers Gasthof in Nieder-Dybin (Wittigschänke). Logis für einen Sommeraufenthalt kann man in den meisten Häusern,

theils einfach, theils höheren Ansprüchen genügend, erhalten. Als klimatischer Kurort ist Dybin sehr zu empfehlen.

2. Das Meißthal, Burg Rohnau, Kloster Marienthal.

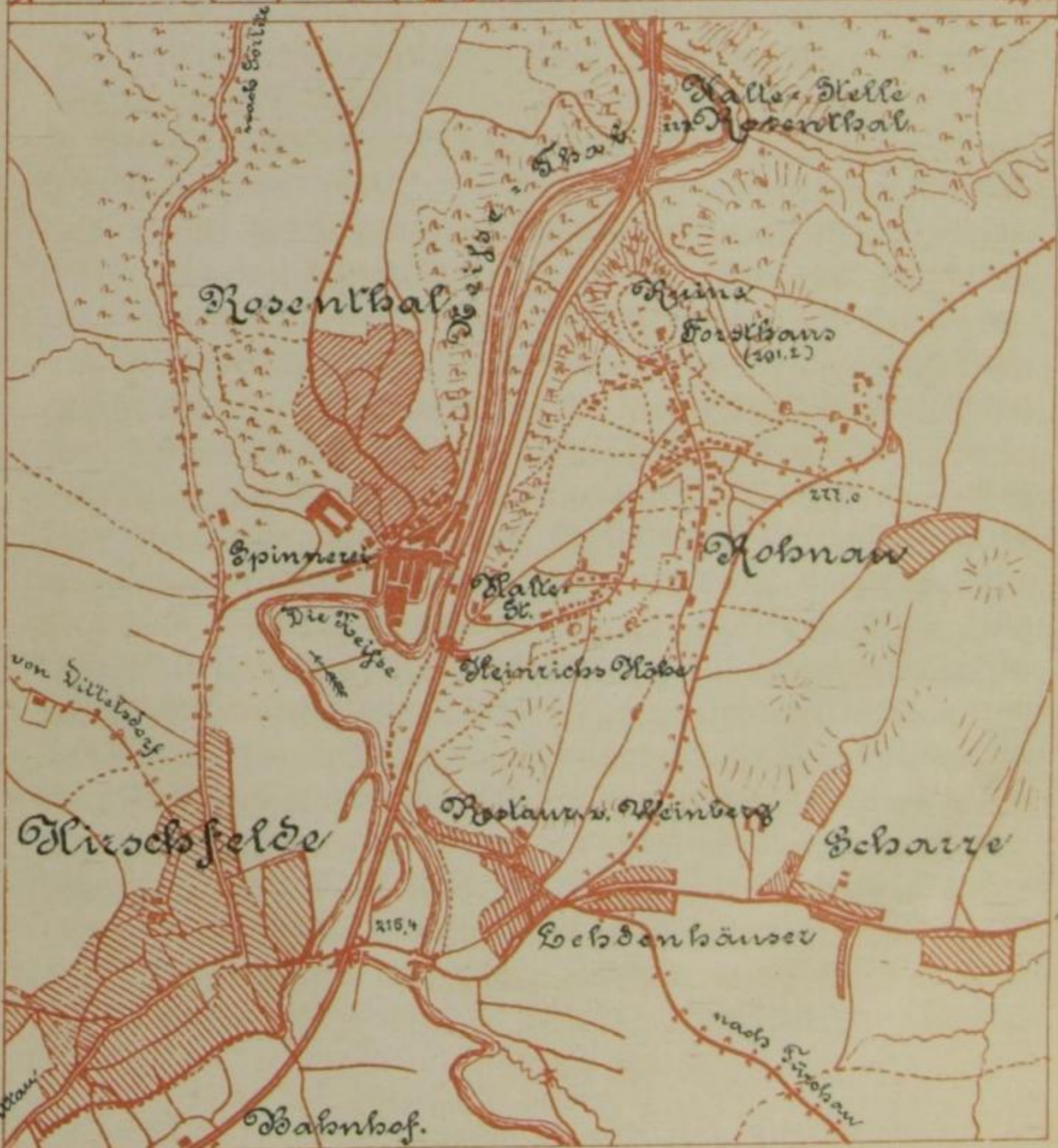
Zu den Partien, welche früher von Touristen und den Bewohnern der Gegend von Zittau und Görlitz nur spärlich besucht wurden, da eine Fußtour dahin einen vollen Tag erforderte und eine Partie zu Wagen ziemlich kostspielig war, gehört das zwischen Hirschfelde und Ostritz gelegene Meißthal. Die von den böhmischen Bergen hinter Reichenberg kommende Meißer hat sich hier in grauer Vorzeit gewaltjam einen Weg gebahnt. Es gehört zu den schönsten Flußthälern Sachsens und wird von beiden Seiten von bewaldeten Höhen eingeschlossen, welche neben dem rauschenden Flusse kaum für die durch den Bahnkörper noch mehr beengte Straße Raum lassen. Die frühere Waldeinsamkeit des Thales ist gegenwärtig geschwunden. Seit der am 15. Oktober 1875 erfolgten Betriebseröffnung der Zittau-Görlitzer Eisenbahn ist dasselbe das Wanderziel von Tausenden geworden. Während man früher vorzugsweise nur die schönen Aussichtspunkte des Zittauer Gebirges bevorzugte, geschieht dies jetzt, seitdem man für 60 Pf. und Sonntags sogar für 40 Pf. die 10 km lange Strecke bis Station Rosenthal hin- und zurückfahren kann, auch mit diesem Punkte, der mitten im Meißthal romantisch gelegen ist. Welcher Gunst sich das Meißthal beim Publikum erfreut, ist daraus zu ersehen, daß z. B. nach Eröffnung der Bahn an einem Tage auf dem Bahnhofe Zittau ziemlich 3000 Fahrbillets nach Hirschfelde und Rosenthal verkauft wurden. — Wir benutzen die Bahn zunächst nur bis Station Rohnau und erblicken von hier aus die unten an der Meißer gelegene

Maafstab 1:25000 h. n. Sv.

0 1 2 3 4 500m = 1/2 km - 6 min. Marschzeit.

nach Sörle

von Wittau



- Ghaufsee.
- Halbkaufsee.
- Falschwege.
- Eisenbahn.
- Schneuse.
- Fußwege.

umfangreiche Müllersche Flachspinnerei. Am 15. Januar 1877 brannte das $4\frac{1}{2}$ Etagen hohe gegen 80 Meter lange Hauptgebäude nieder; in wenig Stunden war der Werth von Hunderttausenden vernichtet. Unmittelbar hinter den Fabrikgebäuden nimmt das Reißthal seinen Anfang. Da wir aber die $\frac{1}{4}$ Stunde entfernte Burg-ruine Kohnau vorher besuchen wollen, so wandern wir zunächst im Dorfe Kohnau eine Strecke hinauf und wenden uns dann links zum Forsthaufe, wo wir Gelegenheit haben, vor Besichtigung der Ruine eine Stärkung einzunehmen. Unmittelbar hinter demselben sieht man das Mauerwerk der Ruine vor sich. Die Ueberreste der Burg befinden sich auf einem ringsum durch Thal-senkungen abgegrenzten Hügel, welcher mit seinem Fuße fast bis zur Reißze reicht und eine hübsche Aussicht auf das Sfergebirge und das Lausitzer Gebirge gewährt. Von der Burg sind noch 4 Ellen starke und 13 Ellen hohe Mauerreste vorhanden. Der Schloßhof, an dessen Eingang sich jetzt die Försterwohnung befindet, war 210 Ellen lang und 92 Ellen breit. Südlich führte zu ihm eine Zugbrücke. Ihn umgab eine mit Brustwehren und einem Wartthurme versehene Mauer. Außer einem ziemlich breiten und tiefen, zum Theil verschütteten Wall-graben, welcher sich, mit Mauerwerk umgeben, rings um die Burg zog, ist auch noch ein 75 Ellen tiefer Brunnen vorhanden. Den Schlüssel zum Brunnenhäuschen erhält man im Forsthaufe. Wirft man ein brennendes Papier hinunter, so kann man sich von der Tiefe des Brunnens überzeugen. In dem wenige Schritte davon befindlichen, noch ganz gut erhaltenen Keller fand man Waffen. — Die Burg wurde am Anfange des 13. Jahr-hunderts von den Herren von Leipa erbaut. Erwähnt wird sie zuerst urkundlich im Jahre 1262. Sie gelangte später in den Besitz des Markgrafen Jobst von Mähren. Da aber von Kohnau aus die ganze Umgegend durch Räubereien unsicher gemacht wurde, so belagerten die

Zittauer in Gemeinschaft mit den andern Sechsstädten Mitte Januar 1399 die Burg. Die Erstürmung bot große Schwierigkeiten, da dieselbe nur von der Dorfseite zugänglich war. Besonders soll ein Ritter durch seine Tapferkeit die Eroberung lange Zeit verhindert haben. Die Sage erzählt, daß ein guter Schütze der städtischen Mannschaft den Augenblick benützt habe, in dem sich jener unweit des Fensters den Harnisch anschnallte. Durch einen Pfeilschuß getroffen, sei er gefallen und damit der Widerstand der Besatzung gebrochen gewesen. Die Burg wurde von den Städtlern gänzlich zerstört und liegt seitdem in Ruinen. Eine Woche hatte die Heerfahrt gedauert.

Von der Försterwohnung führt ein Weg hinunter ins Reißthal. Am Bahndamm angelangt, gehen wir am Ufer der Reiß, welche hier einen bedeutenden Bogen macht, hin und bald erblicken wir die Haltestelle Rosenthal auf der Höhe am gegenüberliegenden Ufer. Ein Steg, für dessen Unterhaltung der Gebirgsverein Hirschfelde Sorge trägt, vermittelt den Uebergang. Durch die Station Rosenthal ist das reizende Thal leichter zugänglich gemacht worden; denn das Reißthal verdient unter den an Naturschönheiten so reichen Zittauer Thalkesseln mit an erster Stelle genannt zu werden. Es bietet eine glückliche Abwechslung mit den bizarren Steingebilden des Dybins, Töpfers und der Zonsdorfer Felsen. — Der Platz ist für die Haltestelle sehr glücklich gewählt. Neben derselben befindet sich die empfehlenswerthe Restauration mit Konzertplatz und einer terrassenförmig angelegten Höhe, welche nach drei Seiten hin eine prächtige Aussicht auf herrliche Waldpartien bietet.

Wandern wir nun weiter durch den unteren Theil des Thales nach dem $1\frac{1}{4}$ Stunde entfernten Kloster Marienthal. Der Weg führt immer am linken Ufer der Reiß hin, welche vielfache Krümmungen macht und rauschend über die im Flußbett lagernden Felsblöcke

dahinströmt. Namentlich Sonntags sind die anmuthigen Waldwiesen mit fröhlichen Gruppen von Wanderern belebt. Ueberall bieten sich schöne Blicke auf die in den verschiedensten Farbentönen prangenden Laubwäldungen der Nebenthäler. Bald erblicken wir in überraschend schöner Lage, am Ende des Reißethales, das Zisterzienserinnenkloster Marienthal vor uns. Von drei Seiten von Höhen umgeben, liegt das von dreißig, meist aus Böhmen stammenden Nonnen bewohnte Kloster, im Süden und Osten von der Reißer umflossen, am linken Ufer derselben. Besonders malerisch ist der Blick von der westlichen und der etwas entfernteren nordöstlichen Höhe. Daselbe wurde im Jahre 1234 von der Königin Kunigunde von Böhmen, einer Tochter Philipps von Schwaben, gestiftet. Mehrmals sind die alten Klostergebäude durch Kriegsverheerung und Brand zerstört worden. Z. B. 1427, als unter Anführung der beiden Prokope die Hussiten schrecklich in der Oberlausitz wütheten und am 11. Mai das Kloster niederbrannten. Gleichzeitig ging auch das auf der Höhe nahe bei Marienthal gelegene Dorf Sifriedsdorf in Flammen auf und ist seitdem nicht wieder aufgebaut worden. Einige Brunnen und Mauerreste im Walde nahe an der Görlitzer Straße in der Nähe der Bergschänke erinnern heute noch an jene Schreckenszeit. Die gegenwärtigen Klostergebäude stammen aus dem Ende des 17. Jahrhunderts. Das Innere der Kirche macht mit seinen zahlreichen Fresken und mit den vielfach angebrachten Vergoldungen einen prächtigen Eindruck. Vor den Seitenaltären sind zwei schön geschmückte Heilige in gläsernen Särgen ausgestellt. Die Glasmalereien der großen Fenster lassen die Beleuchtung etwas düster erscheinen. Unter der Kreuzkapelle birgt die Gruft des Klosters die letzten Reste der berühmten Sängerin Henriette Sonntag (Gräfin Rossi), welche dem Wunsche der Verstorbenen gemäß aus Amerika hierher gebracht wurden, wo auch ihre Schwester Nina, einst Sängerin am Magde-

burger Theater, als Nonne lebte. — Nach Besichtigung des Klosters ist die Rückfahrt bis Rosenthal entweder vom Bahnhofe Ostrik ($\frac{1}{2}$ Stunde) oder der 5 Minuten entfernten Haltestelle Kusdorf anzurathen. Der Blick auf das Kloster, welchen man vom Bahnwagen aus bei der Rückfahrt hat, steht dem vom Meißenthal bedeutend nach. Die Bahn beschreibt in größerer Entfernung von den Klostergebäuden eine große Kurve und mündet erst, nachdem man dieselben hinter sich hat, in das Meißenthal ein.


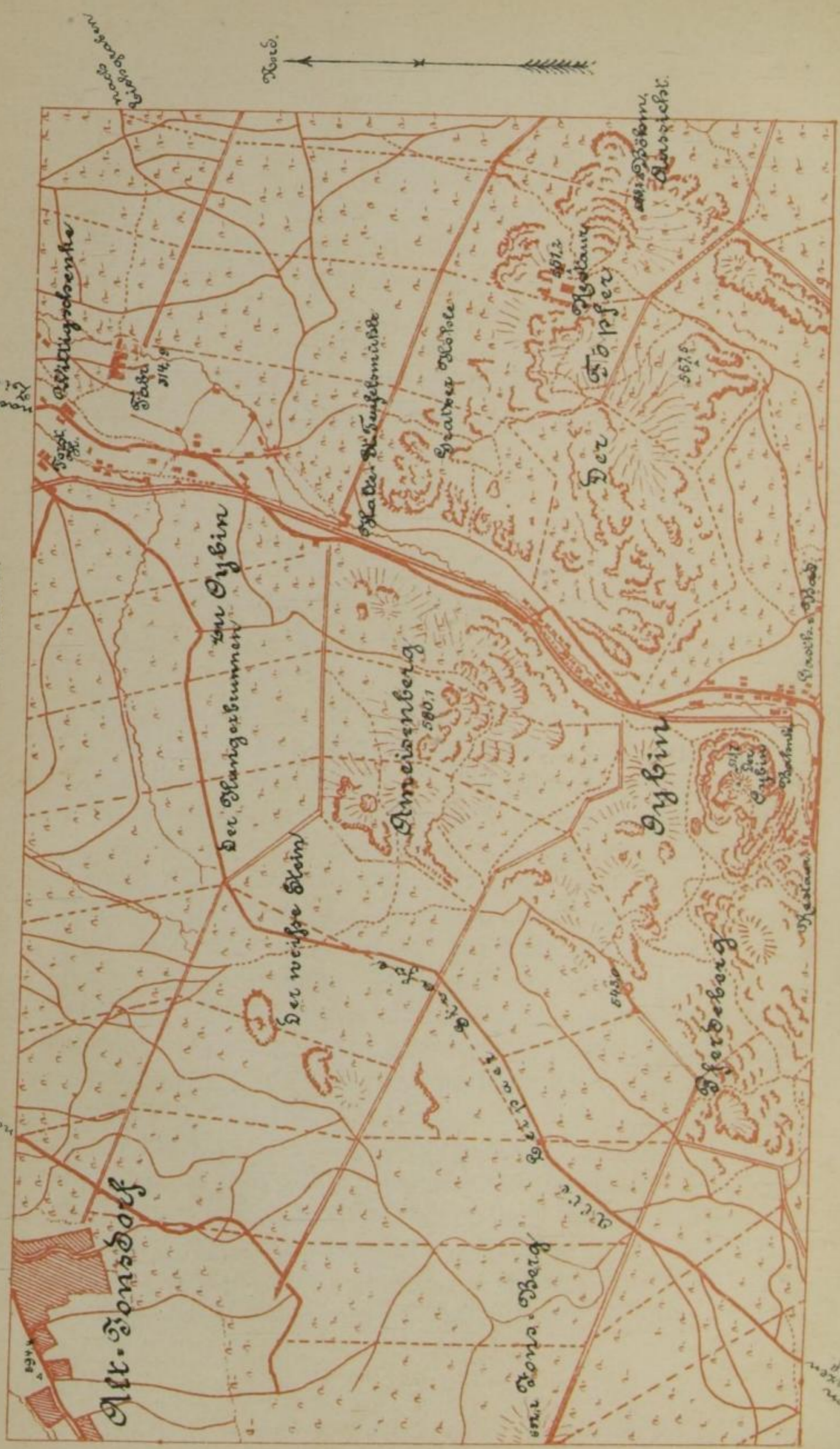
3. Töpfer, Scharfenstein, Felsengasse, Hochwald, Johannisstein, Ludwigshöhe (4 Stunden).

Den bequemsten Aufstieg auf den 571 Meter hohen Töpfer hat man von der Haltestelle Dybin aus. Man geht beim Bade rechts ab und erreicht in ziemlich $\frac{3}{4}$ Stunden den Gipfel mit guter, zum Uebernachten eingerichteter Restauration. Da der Weg durch weiße Striche angedeutet ist, kann man nicht irre gehen. Ganz in der Nähe der Restauration sind die beiden Aussichtspunkte, das durch den Zittauer Verein „Globus“ bequem zugänglich gemachte Felsenthor mit Orientierungstafel und die von Felsen gebildete Plattform. Von beiden Standpunkten zeigt sich unserm Auge ein anmuthiges Bild, dessen Mittelpunkt Zittau mit seinen schönen Thürmen, seinen leuchtenden rothen Ziegeldächern, seiner burgähnlichen Kaserne und dem großartigen Viadukt der Zittau-Reichenberger Bahn ist. Unter uns in grüner Tiefe erblicken wir Waldungen von Nadelholz und das mit dem Dorfe Dybin zusammenhängende Olbersdorf mit seinen Kohlenwerken und seiner langen Reihe von Häusern, deren Giebel aus einem Kranze von Obstbäumen hervorragen. Eine der reizendsten Fernsichten — das Auge schweift über eine der bevölkertsten Gegen-

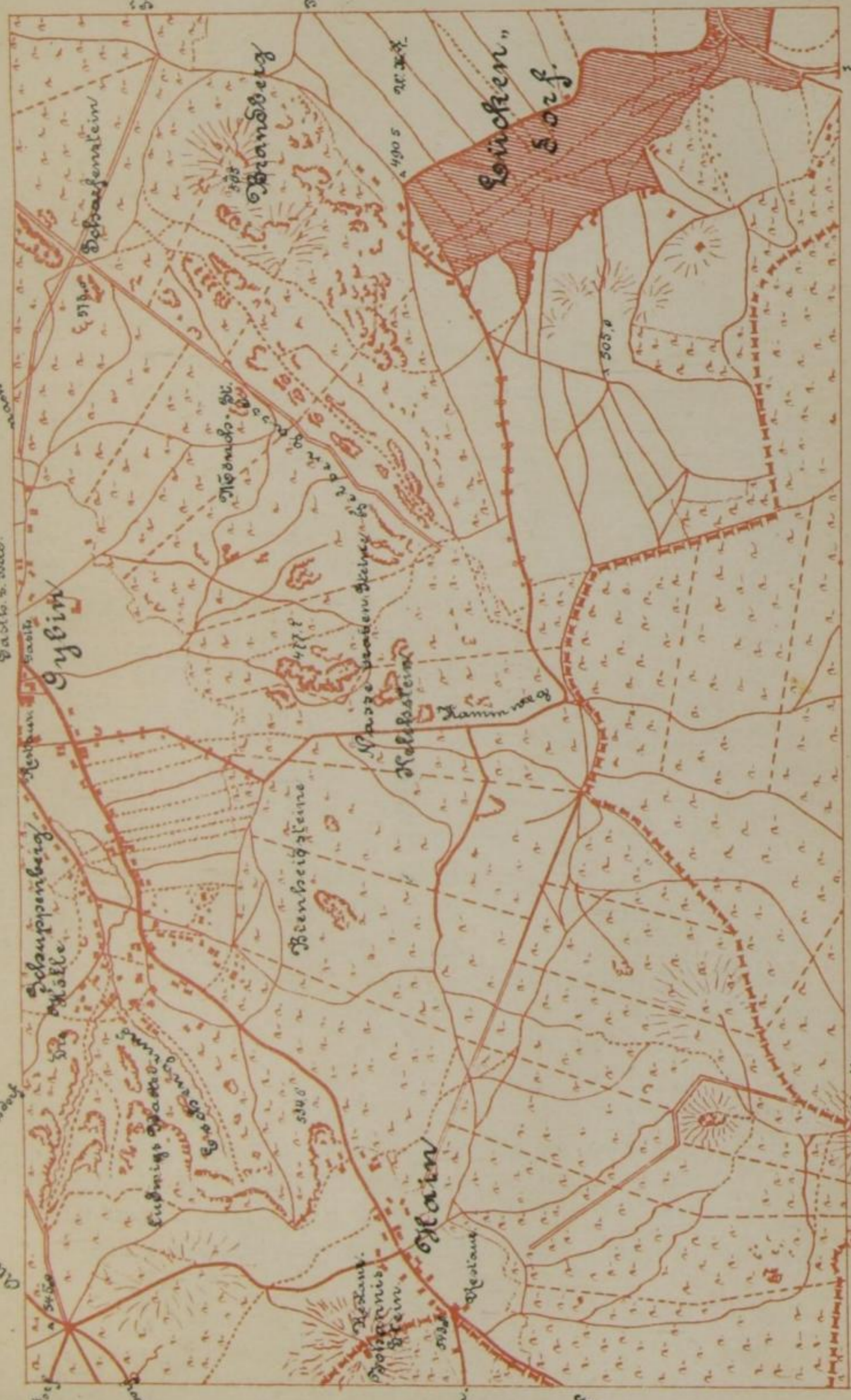
Maßstab 1:25000 d. n. St.




500 m. 1/2 Meil. = 8 Min. Marschzeit.



Wirtschaftsstriifen.



- nach Babel
- Saboweg
- Sufoweg
- Halbstaube
- Sohnense
- Caussee
- Eisenbahn
- Landesgrenze



Sächsische Grenze
 zu d. Preussische

Sachs. v. Böh.

von Zandorf

von Zandorf

von Zandorf

von Zandorf

von Zandorf

den Sachsen mit einer Menge von Ortschaften — wird südlich und westlich vom Lausitzer Gebirge, nördlich von der Landeskrone bei Görlitz und östlich vom Riesen- und Sjergebirge und dem Teschen begrenzt. Wir besuchen nun von hier aus die sogenannte böhmische Aussicht, nach der uns ein schattiger Waldweg, vorüber an eigenthümlich gestalteten Felsengebilden, führt. Von dem Vorsprunge eines Felsens überblicken wir die überraschend schöne Gebirgslandschaft des Sjer- und Teschenkammes und in der Ferne den weithin sichtbaren Bösig mit seinen beiden kegelförmigen Gipfeln. Von hier gehen wir wieder bis in die Nähe der Restauration zurück, um den Wackelstein und die erst in neuerer Zeit zugänglich gemachte überraschend schöne Dybinansicht aufzusuchen. Wir finden uns leicht zurecht, da die Wege markiert sind. Der Blick von der letzteren auf das Dybinthal, den Berg mit seinen Ruinen und in weiterer Ferne auf den spitzen Kegel des Kleis ist geradezu entzückend. In der Nähe ist die steile Felsenwand „der Jungfrau“, ein Felsengebilde, welches, schon vom Thale aus gesehen, die Aufmerksamkeit des Wanderers auf sich lenkt. Sehr lohnend ist ferner ein Besuch der nahen Grazersteine und Grazerhöhle, in der sich einst Glieder der religiös-freisinnigen Gemeinden versammelten, um Vorträge der Prediger Johannes Czersky aus Schneidemühl, Elsner aus Rittau &c. anzuhören. Eine an dem Felsen angebrachte Schrift erinnert an jene Tage. — Ein anderer, aber steilerer Aufstieg zum Töpfer führt von der „Wittigschänke“ aus auf markiertem Wege in $\frac{3}{4}$ Stunden auf den Berg.

Wir verlassen nun den Töpfer, schreiten in der Richtung nach dem Hochwalde fort, und erblicken vielfach Sandsteinfelsen von grotesken Formen und überraschenden Zerklüftungen mit Eisennieren. Nach halbstündigem Wandern (Wegweiser zeigen uns die Richtung) sehen wir einen Aussichtspunkt von großer Schönheit vor uns,

die Felsenpyramide des Scharfenstein, welcher mit ziemlichem Kostenaufwande ebenfalls von dem Zittauer Verein „Globus“ zugänglich gemacht worden ist. (Ueberhaupt ist dieser überaus thätige Verein unter seinem Vorsitzenden, Herrn Professor Dr. Friedrich, ebenso wie der Gebirgsverein zu Dybin, dem allerdings weniger Mittel zu Gebote stehen, stets bemüht, die Naturschönheiten des Zittauer Gebirges zu erschließen.) Der Scharfenstein gewährt, ebenso wie „Seidels Ruhe“ und die Mönchsteine bewundernswerthe Blicke in das Dybiner Thal, auf den Hochwald und Almeisenberg. Der höchste Punkt des Kammes sind die Brandsteine auf Lückendorfer Seite, welche, obwohl wenig höher als die unweit davon befindlichen beiden Aussichtspunkte (ein Wegweiser zeigt links aufwärts zur Höhe), doch ein vollständiges Panorama gewähren. Man hat den Blick nach Böhmen, wo besonders Schloß Lämberg, Gabel und der Bösig in die Augen fallen, den Blick in das Zittauer Thal, die Löbauer Gegend und in das Dybiner Thal. Wir gelangen nun in die nahe Felsengasse, welche reich an großartigen Felspartien ist. Auch hier ist der Weg markiert. Mehrmals hat man zwischen Felsöffnungen schöne Blicke in das Dybiner Thal. Am Ende der Felsengasse gelangen wir zum „Muschelsaal“, der rings von hohen Felswänden umgeben und mit Ruhebänken versehen ist, da die Dybiner Kurgäste gern hier verweilen. Die muschelartigen Bildungen sind durch Auswaschungen im weichen Sandstein entstanden. Unweit davon sind die Kelchsteine an der von Lückendorf nach Dybin führenden Kammstraße. Es sind rothe, eisenhaltige, isoliert stehende Sandsteinfelsen von beträchtlicher Höhe, in Kelchform. Von hier führt der Weg durch Wald und man gelangt bei der Trummer'schen Villa auf die von Dybin nach Hain führende Straße. Zwei andere Wege nach dem Hochwalde sind zwar kürzer, aber viel steiler. Wer ganz sicher gehen will, da gerade für

den der Gegend Unkundigen hier eine Verirrung möglich ist, dem ist anzurathen, in Dybin, wo man auch Ponys oder Sesselträger nach dem Hochwalde erhalten kann, einen Führer mitzunehmen. Am Waldrande erreichen wir die Straße.

Auf dem Wege nach dem Hochwalde nimmt uns zunächst ein schöner Wald auf. Bald erreichen wir das hochgelegene Dorf Hain. Hinter dem dicht an der böhmischen Grenze gelegenen Marx'schen Gasthause, aus dessen Glasveranda man einen schönen Blick ins Dybinthal und nach Zittau hat, führt der Weg links nach dem Waldrande. Man wende sich dann rechts und folge den weißen Marken. Der 752 Meter hohe Hochwald besteht auf sächsischer Seite aus Phonolith, auf böhmischer dagegen aus Sandstein. Er hat zwei Gipfel und ist seiner schönen Aussicht wegen schon seit langer Zeit das Wanderziel von Tausenden. Vielfach ist man getheilter Meinung, welche Aussicht vorzuziehen sei, die vom Hochwalde oder die der Lausche. Jede hat ihre eigenthümlichen Vorzüge. Während das Panorama von der Lausche jedenfalls großartiger ist, so ist dagegen der Blick vom Hochwalde, was seinen südlichen Gipfel betrifft, über den die böhmisch-sächsische Grenze führt, des prachtvollen Vordergrundes in der Richtung nach Böhmen hin, vielleicht vorzuziehen. Die nördliche Kuppe, nach welcher von der Restauration aus ein markierter Weg führt, gewährt eine schöne und weite Aussicht über das Dybiner Felsenthal nach einem großen Theile der Oberlausitz. Seit 1879 hatte der Hochwald dem schon mehrfach erwähnten Vereine „Globus“ einen von Holz aufgeführten, 10 Meter hohen Aussichtsthurm, den „Carolathurm“, zu verdanken. Erst von ihm aus war Zittau zu erblicken und überhaupt die Rundschau bedeutend erweitert worden. Außer dem bisherigen guten, zum Uebernachten eingerichteten Gasthause, aus dessen Gesellschaftszimmern man schon eine schöne Aussicht hat,

ist in neuester Zeit nebenan auf sächsischem Grund und Boden ein zweites, demselben Besitzer gehörendes Gasthaus mit schönem Saal und Fremdenzimmern erbaut worden. Die eine Hälfte des Berges ist im Besitz der Stadt Zittau, der böhmische Antheil gehört zu den Herrschaften Gabel und Reichstadt. — Wir besteigen nun den Thurm und erfreuen uns an der herrlichen Aussicht. Am östlichen Horizonte erblicken wir das Iser- und Riesengebirge; südöstlich gruppiert sich sehr schön der Jeschkenkamm, vor ihm der Kalkberg und an dessen Abhänge das Dorf Pantraz; hinter dem Kalkberge erscheint der Langeberg; ganz besonders reizend ist im Vordergrund der Anblick des Schlosses Lämberg; in südöstlicher Ferne sieht man den Trostky mit seinen mit Burgruinen gekrönten Gipfeln, den Kozakow, das Sandsteingebirge an der Iser vor Turnau, die Burgruine Dewin am Hammersee bei Wartenberg, vielfach nahe und ferne Berge bis zur Elbe hin, unter denen sich besonders der Georgenberg bei Raudnitz und der doppelgipfelige Bösig mit Burg- und Klosterruine hervorheben; rechts von Gabel der große Koll mit Ruine, am Fuße desselben die Stadt Niemes; ferner südwestlich das Schwoikaer Gebirge mit dem Slawizeck, der Urthelsberg, das Städtchen Zwickau, der Limberg, der Kottowitzer Berg und der Spitzberg bei Leipa. Ganz in der Nähe des Hochwaldes erblicken wir den Falkenberg mit Burgruine, das Städtchen Haida und im Hintergrunde den Beltich und noch weiter den Mileschauer bei Tepliz. Westlich rechts von Zwickau erscheint der spitze Kleis, rechts von diesem im Hintergrunde der hohe Schneeberg, der Kalteberg und noch weiter rechts die Berge der sächsischen Schweiz. Im Nordwesten erblickt man die Lausche, links davon den Tannenberg, rechts von der Lausche im Vordergrund den Jonsdorfer Mühlsteinberg, die Nonnenfelsen, Warnsdorf, Großschönau und Rumburg. Im Norden sehen wir über das Dybinthal hinweg Löbau mit seinem,

mit einem eisernen Thurme gekrönten Berge, links davon den Zorneboh bei Bauzen und endlich im Nordosten den Töpfer, Zittau und etwas links die Landeskronen bei Görlitz.

In der am 24. November 1891 abgehaltenen Versammlung des thatkräftigen Vereins „Globus“ wurde der Bau eines steinernen, 25 Meter hohen Hochwaldthurmes auf der nördlichen sächsischen Kuppe mit Rundgang und Wärterhäuschen beschlossen und zunächst 1000 M. aus Vereinsmitteln gewährt. Der Kostenaufwand beträgt 12 000 M. Mit Beschaffung der Baumaterialien ist sofort begonnen worden. Dieser Aussichtsthurm wird einen prachtvollen Blick in das Dybinthal, welchen man von dem Holzthurme aus nicht hatte, gewähren, während zugleich der herrliche Blick nach Böhmen bei der Höhe des Thurmes nichts von seiner Großartigkeit verlieren wird. Am 7. Mai 1892 fand die Grundsteinlegung zum Thurbau statt.

Wir verlassen den Hochwald, nachdem wir seine prächtige Aussicht bewundert haben, und steigen nach Hain hinab, welches neuerdings wegen seiner günstigen Lage vielfach als Luftkurort in Aufnahme gekommen ist. Obwohl viele Touristen von hier aus die Nonnenfelsen und Lausche besuchen, so ziehen wir doch vor, jene Partie später in anderer Richtung zu unternehmen. Ehe wir wieder nach Dybin zurückkehren, ist ein Besuch des nahen Johannisberges und der Ludwigshöhe zu empfehlen.

Der Weg zum Johannisberge ist nicht zu verfehlen, da man die auf ihm befindliche Restauration schon in Hain erblickt. Auf einer Felsentreppe von Basalt besteigt man den neben der Restauration befindlichen Johannisstein. Man hat von ihm nach Nordost einen sehr schönen Blick auf das Dybinthal, den Dybin mit seinen Ruinen und die Gegend von Zittau, sowie westlich auf die benachbarten böhmischen Ortschaften Schanzendorf und Krombach, die Lausche und den Kleis und im

Norden zwischen Pferdeberg und Zonsberg in der Ferne auf die Landeskrone. Ueber einige Wiesen hinunter gelangt man zur Ludwigshöhe, welche eine überraschend schöne Aussicht auf das Thal und den Dybin gewährt. Früher wenig gekannt, verdankt man diesen prächtigen Aussichtspunkt dem Dybiner Gebirgsvereine, der ihn zugänglich gemacht hat. Man versäume ja nicht, denselben zu besuchen. Durch den schattigen Eschengrund ist man nach einer Viertelstunde wieder in Dybin angelangt.

Eine kleinere, sehr lohnende Partie von Zittau aus ist die über

4. Den Almeisenberg, Pferdeberg zum Hungerbrunnen.

Man fährt mit der Dybinbahn bis Station Wittigschänke (Rückfahrkarte III. Kl. vom Bahnhofe aus 80 Pf.). In der Richtung nach Westen beginnt von hier aus der markierte Aufstieg zum Almeisenberge. Während dieser stark bewaldete Berg früher nur spärlich besucht wurde, hat man es auch hier dem Vereine „Globus“ zu verdanken, daß vier Aussichtspunkte zugänglich gemacht worden sind. Der erste, auf der Nordseite des Berges, bietet uns einen schönen Blick auf Zittau und Umgegend, sowie auf die Berge der Löbauer und Bauzner Gegend. Wir wandern weiter aufwärts und von einem Felsenvorsprunge erblickt man das malerische Dybinthal. Die beiden anderen Punkte sind wegen ihrer reichen Abwechslung an wildromantischen und anziehenden Landschaftsbildern zu bewundern. Herrlich ist besonders der Blick auf den Dybin; er gleicht an Schönheit dem vom Pferdeberge, welchen Berg wir jetzt besuchen wollen.

Wir haben nur wenig zu steigen, da wir uns bereits auf ziemlich gleicher Höhe befinden. Wir überschreiten zunächst einen Forstweg, „Rakenerbe“ genannt. Ein

Wegweiser giebt uns die Richtung an und in kaum $\frac{1}{4}$ Stunde ist der Pferdeberg erreicht. Derselbe ist höher als der Dybin. Während der Ameisenberg eine Höhe von 567 Meter hat, beträgt die des Pferdeberges 532 Meter. Er liegt dem Dybin, nur durch den Hausgrund getrennt, gegenüber, auf der Seite nach Jonsdorf zu. Da er früher ganz mit Wald bewachsen war, wurde er nur selten besucht. Erst in neuerer Zeit ist man nach seiner Abholzung auf die prächtige Aussicht nach dem Dybin aufmerksam geworden. An der Felspartie, Fuchshütte genannt, sind Ruhebänke angebracht, welche namentlich oft von denen benutzt werden, die Dybin als klimatischen Kurort aufgesucht haben; denn von ihnen wird das schöne, vom Hausgrunde aus leicht zu besteigende Plätzchen ganz besonders bevorzugt. Der Blick auf den Dybin, das obere Dybinthal und den Hochwald ist auch überaus lohnend. Wir gehen weiter. Bald erreichen wir auf markiertem Wege die nicht ferne alte Leipziger Straße, welche jetzt nur als Forstweg benutzt wird. Auf ihr lauerten einst die Raubritter des Dybins auf die Zittauer Tuchwagen und plünderten dieselben. Nach $\frac{1}{4}$ stündigem Wandern auf der Leipziger Straße langten wir an dem links von ihr befindlichen Hungerbrunnen an. Es ist ein idyllischer, mit Tisch und Ruhebänken versehener Platz, rings umgeben von hohen Bäumen und gern von Jonsdorfer und Dybiner Kurgästen besucht. Der Hungerbrunnen erinnert an eine Begebenheit, deren Luther in seinen Tischreden gedenkt. Luther erzählt dort, daß am 13. Juni 1539, in welchem Jahre wegen der Noth des vorigen Herbstes und Winters eine große Theuerung herrschte, eine arme Zittauer Wittwe nebst ihren zwei Kindern in ihrer Noth an einen Brunnen nicht weit von Zittau beten gegangen sei, hier einen Wohlthäter (einen Engel Gottes) getroffen habe und von ihm nebst ihren Kindern gespeist worden sei. Rechts an der Straße erinnert ein alter Denkstein, auf dem man ein Brot, ein

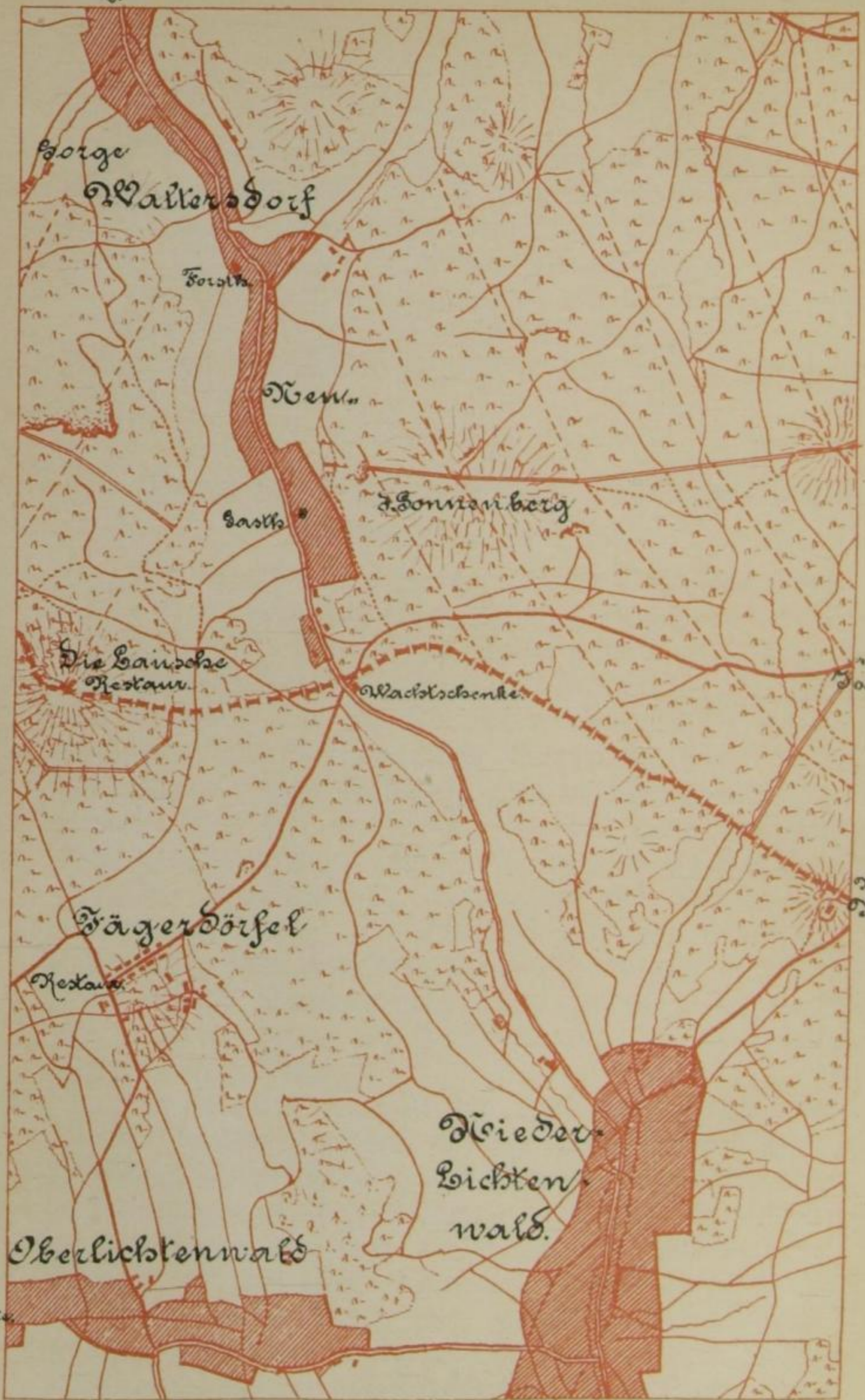
betendes Kind und eine ganz unleserliche Inschrift steht, an jene Begebenheit. Der Hungerbrunnen wird von einer Anzahl nebeneinander befindlichen Quellen gebildet, welche sich bald zu einem Bächlein vereinigen. — Von hier erreichen wir, auf der Leipziger Straße weiter gehend, in etwa $\frac{1}{2}$ Stunde die Station „Wittigschänke“ und fahren mit der Dybinbahn wieder nach Zittau zurück.

5. Zonsdorfer Steinbrüche, Nonnenfelsen, Rabenstein, Pausche.

Wir benutzen von Zittau aus die Bahn nach Zonsdorf. Sie zweigt sich beim Bahnhof Bertsdorf von der Dybinbahn ab. Ebenso wie Dybin wird auch Zonsdorf in 1 Stunde Fahrzeit erreicht. Rückfahrkarte III. Kl. vom Bahnhofs aus 90 Pf., Zittau-Vorstadt 60 Pf. — Auch Zonsdorf ist klimatischer Kurort in sehr schöner Gebirgslage. Von Gasthöfen sind in Alt-Zonsdorf zu nennen: Das erst in neuester Zeit erweiterte Gasthaus „zum Bad“ mit zwei schönen Sälen und 38 Fremdenzimmern, Dampfheizung, Badzellen und Douche, das zum „weißen Stein“, zum Kretscham und zum „Schweizerthal“ und in Neu-Zonsdorf das Gasthaus zum „Nonnenfelsen“ und die Dammschänke. Wohnungen für Kurgäste sind außer in genannten Gasthäusern in vielen Privatwohnungen zu erhalten.

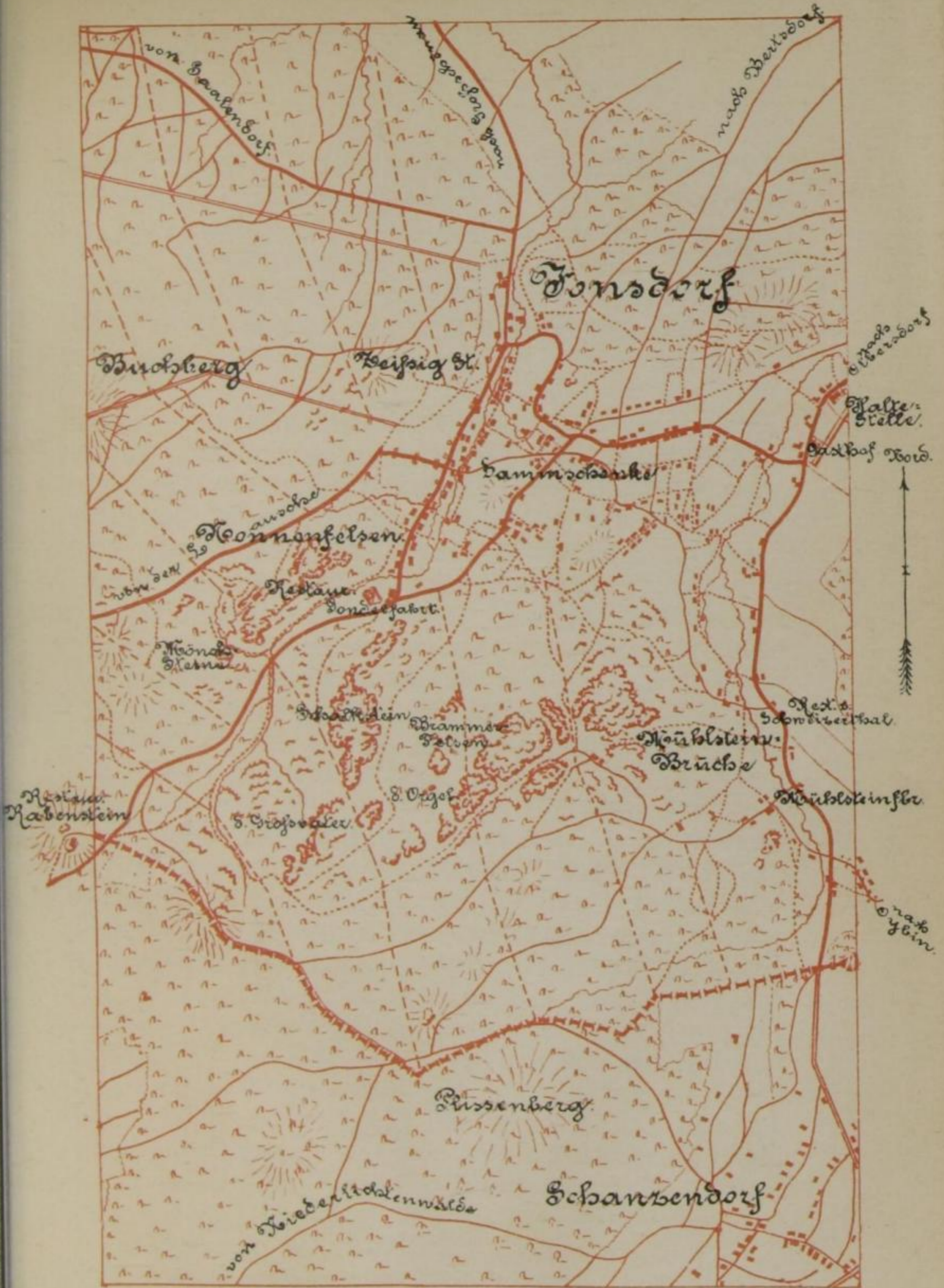
Wir besuchen zunächst die nahe am oberen Ende von Alt-Zonsdorf gelegene und in städtischer Verwaltung befindliche Mühlsteinfabrik, deren Mühlsteine größtentheils nach Rußland abgesetzt werden. Nach Besichtigung derselben besteigen wir nach eingeholter Genehmigung der Verwaltung mit einem Führer die berühmten, höchst interessanten 574 Meter hoch gelegenen Mühlsteinbrüche. Sie sind miteinander durch schmale Gänge verbunden. In den ausgebrochenen Quadersteinen findet



nach
Stoßgebirge



vom
Wenballe

- | | | | | | |
|--|------------|--|-----------------|--|---------|
| | Ghaufsee. | | Waldkondanfsee. | | Fahrweg |
| | Eisenbahn. | | Solneuse. | | Fußweg |



 Landesgrenze.
 Wirtschaftsstreifen.

W. H. W.

man oft schöne Abdrücke von Kammuscheln oder anderen Schalthieren. Der Sandstein tritt hier in der Form von Basaltsäulen auf. Am schönsten findet man diese Bildung an der sogenannten „Orgel“, welche schon 1851, als Alexander von Humboldt die Felsen besuchte, dessen Bewunderung erregte. Diese Sandsteinsäulen finden sich nach Humboldts Ausspruch auf der Erde vielleicht nur noch an zwei Orten vor. In Zittau werden diese Säulchen zur Einfassung von Blumenanlagen u. dergl. benutzt. Nachdem wir noch die sich uns auf dem Mühlensteinberge bietende schöne Aussicht über Zonsdorf nach Zittau hin bewundert haben, wandern wir hinab ins Thal, um die Nonnenfelsen, welche jetzt zu den besuchtesten Punkten des Zittauer Gebirges gehören, die wir uns gegenüber auf klippiger Fels Höhe erblicken, zu besuchen. Die Entfernung beträgt $\frac{1}{2}$ Stunde. Unser Weg führt uns zunächst nach Neu-Zonsdorf, beim Gasthause „zum Nonnenfelsen“ und einigen am Waldestrande neuerbauten Villen vorüber und wir gelangen auf die nach Waltersdorf führende Straße. Wir wandern auf derselben eine kurze Strecke fort und bald zeigt uns links ein Wegweiser den Aufstieg zu den Felsen, die an manchen Stellen an die Aderzbacher erinnern. Die Restauration, welche erst im Jahre 1891 von der Stadt Zittau umgebaut wurde, ist gut. Der Gesellschaftsplatz ist von wunderbaren Felsbildungen umgeben: Mönch, Kelch u. s. w. Den höchsten Punkt, die Nonnenhöhe, erreicht man auf in Stein gehauenen Stufen, welche bei der Restauration aufwärts führen über eine die Felsen verbindende Holztreppe. Die Aussicht von der Höhe ist überraschend schön. Unser Blick schweift über grüne Waldgründe und reizende Gebirgsansichten und zeigt uns östlich die Stadt Zittau und in der Ferne die Sauerländer und Königshainer Berge, die Landeskrone, das Königsholz, das Isergebirge mit der Tafelfichte, näher den Zonsberg, südlich den Hochwald, den spitzen Kleis, nach Westen

hin die Lausche und im Vordergrunde, getrennt durch das Thal, die eben verlassenen Felskuppen des Mühlsteinberges. Unter uns in der Tiefe erscheint Neuzonsdorf gleich einem versteckten Alpenthale, belebt durch einen kleinen Gondelteich. Zu erwähnen ist noch ein prächtiges Echo (à Schuß 50 Pf.). Auf der entgegengesetzten Seite vom Aufstieg steigen wir durch die zerflüftete Felsengasse zum Thale nieder. Wir blicken noch einmal zurück auf die schroffen Felsen, welche uns an die der Bastei im Elbthale erinnern.

Da die Entfernung von den Nonnenfelsen nach der Lausche auf der Waltersdorfer Straße $1\frac{1}{2}$ Stunde beträgt, der Weg über die Rabensteine nur $\frac{1}{4}$ Stunde weiter ist, so wählen wir die letztere Tour. Wir können nicht irren, da der Weg markiert ist. In etwa $\frac{1}{2}$ Stunde führt uns die Lichtewalder Straße zu den 543 Meter hohen Rabensteinen. Die vielbesuchte Restauration ist dicht an der Grenze, aber schon auf böhmischem Grund und Boden. Der Einblick von hier ins Lichtewalder Thal und auf eine Anzahl Berge, von denen wir den Dürrberg, den Kleis und die Lausche nennen, ist schön. Interessant sind die säulenartigen Felsen, von denen der eine erst später zugänglich gemacht wurde.

Von hier führt der Weg zur Lausche, welche $1\frac{1}{4}$ Stunde entfernt ist, immer an der Grenze hin. Man kann auch hier nicht irren, da er ebenfalls markiert ist. Am Fuße der Lausche angelangt, haben wir die Wahl unter zwei Wegen. Der auf sächsischer Seite ist kürzer, dagegen aber steiler, der über den böhmischen Ort Jägerdörfel, obwohl länger, ist weniger guten Bergsteigern zu empfehlen.

Die 796 Meter hohe Lausche (auf der Plattform des Aussichtsthurmes etwas über 800 Meter) ist die höchste, aus Phonolith bestehende Kuppe des Lausitzer Gebirges. Auch über sie führt die Grenze zwischen Sachsen und Böhmen. Das Restaurationsgebäude,

welches eine Anzahl Fremdenzimmer enthält, steht halb auf sächsischem, halb auf böhmischen Gebiet. Die sächsische Hälfte gehört der Stadt Zittau, die böhmische gehört zur Herrschaft Reichstadt. Auf dem Plateau befindet sich eine Stationssäule der mitteleuropäischen Gradmessung.

Von der Holztribüne aus hat man eine großartige Rundschau, wie sie kein anderer Berg Sachsens bietet. Wir wollen uns zunächst nach Norden wenden. Wir überschauen einen großen Theil der Oberlausitz. Es ist ein liebliches Bild. Eine reichbevölkerte Gegend mit den durch ihre Industrie sich auszeichnenden Ortschaften Waltersdorf, Großschönau, Warnsdorf, Seifhennersdorf und Rumburg liegt vor uns. Wir sehen ferner Löbau, den Löbauer Berg, vor diesem den Rottmar, den Oderwitzer Spitzberg, nach rechts die Landeskrone bei Görlitz und den Sauernicker Berg. Nach Osten erblicken wir den Propstthainer Spitzberg und die Höhenzüge des Iserkammes, des Friedländer- und des Riesengebirges, im Vordergrund Zittau und den Zonsberg, in Südosten den Hochwald und hinter ihm den Teschen, südlich Gabel, den Kollberg, den Bösig, südwestlich den Kleis, den Dürrberg, im Hintergrunde den Maleschauer und Bergspitzen des Erzgebirges, ferner den Schwoikaer Gebirgszug mit dem Slawizeck, westlich den Kaltenberg, entfernter den Schneeberg, den Rosenberg, im Vordergrund den Kesselberg, den Tollenstein, den Tannenbergr und die Berge der böhmisch-sächsischen Schweiz, nordwestlich den Baltenberg bei Bischofswerda und weiter rechts den Czorneboh bei Bauzen. Der Blick nach Böhmen, welcher einen ganz anderen Charakter als der nach Sachsen an sich trägt, ist wunderbar schön; auch sollen allein auf dieser Seite 9 Städte, 22 Schlösser und 50 Dörfer zu erblicken sein. — Wer seinen Rückweg von der Lausche nicht wieder über Zonsdorf nehmen will, wandere über Waltersdorf nach dem 1½ Stunde entfernten Bahnhof Großschönau und benutze den Bahn-

zug nach Zittau. — Zu bemerken wäre noch, daß gute Fußgänger die unter 2, 3 und 5 aufgeführten Touren als Tagespartie unternehmen können.

Unser nächstes Wanderziel sind zwei andere prächtige Aussichtspunkte und zwar:

6. der Oderwitzer Spitzberg und der Kottmar.

Man fährt zunächst von Zittau aus bis Station Oberoderwitz, nehme aber eine Rückfahrkarte bis Station Gibau (III. Kl. 1 Mk. 10 Pf.), und unterbreche in Oderwitz die Fahrt. Vom Bahnhofe geht man auf der Fahrstraße eine kurze Strecke fort, links unter der ersten Bahnüberbrückung hindurch, und sieht dann den Berg bereits vor sich. Auf einem Feldwege gelangt man bei geringer Steigung in $\frac{1}{2}$ Stunde an das Ziel.

Der 509 Meter hohe Phonothitgipfel des Oderwitzer Spitzberges, auf dem sich eine Stationssäule der mitteleuropäischen Gradmessung und ein Balkon befinden, auf dessen Geländer die Aussichtspunkte durch Striche angedeutet und daher leicht aufzufinden sind, gewährt eine entzückende Rundsicht. Schön ist im Vordergrund der Blick auf die sich lang hinziehenden Häuserreihen der großen Dörfer Oderwitz, Gibau, Walddorf und Ebersbach. In weiterer Entfernung sehen wir die Höhen bei Bauzen, den Löbauer Berg, den Kottmar, den Rothstein, die Landeskronen, Tserkamm, Riesengebirge, Jeschken, Kalkberg, das Zittauer Gebirge, Lausche, Tollenstein, und auch Spitzen der böhmischen und sächsischen Schweiz. — An Stelle der bisherigen einfachen Restauration ist gegenwärtig ein schöneres Gebäude getreten, dessen Eröffnung am 24. Mai 1892 erfolgte.

Wir begeben uns zurück nach Station Oberoderwitz, um mit dem nächsten Zuge nach Gibau zu fahren, und den Kottmar, den wir bereits vor uns sehen, zu be-

steigen. Auf angenehmen Wegen durch Wiesen und Wald, in dem Wegweiser die zu wählende Richtung anzeigen, erreichen wir in 1 Stunde den mit einer guten Restauration und seit 1882 durch den Gebirgsverein „Lusatia“ mit einem schönen steinernen Aussichtsthurme versehenen 581 Meter hohen Rottmar. Er ist mit Recht ein Hauptwanderziel der Touristen, denn seine Aussicht ist entzückend. Wir besteigen den Thurm und können uns leicht zurechtfinden, da auch hier wie auf dem Oderwitzer Spitzberge die Aussichtspunkte bezeichnet sind. Wir blicken weithin auf blühende und lachende Thäler hinab, wir schauen hinüber auf blaue Gebirgsketten. Wir sehen die Landeskronen, im Vordergrund den Herrnhuter Hutberg und das Königsholz, darüber hinaus aber die bedeutenden Höhen des Riesens- und Sfergebirges mit dem Reifträger und der Tafelfichte, vor derselben Schloß Friedland; mehr rechts die Höhen in der Gegend von Turnau und Reichenberg, den hervorragenden Teschen, den Kalkberg und dicht über den sichtbaren Thürmen der Stadt Zittau das ganze Zittauer Gebirge bis zur Lausche hin, rechts vom ruinengekrönten Tollenstein die Höhen der böhmischen und sächsischen Schweiz und die Berge in der Gegend von Bischofswerda und Bauzen bis zum Löbauer Berge hin mit seinem eisernen Thurm. Gewiß eine stattliche Bergreihe!

7. Bad Oppelsdorf, Sickersberg.

Wer auf die bequemste Weise Bad Oppelsdorf und den durch die Schönheit seiner Aussicht sich auszeichnenden Sickersberg von Zittau aus besuchen will, fährt mit der Zittau-Reichenauer Sekundärbahn bis zur Haltestelle Wald (Rückfahrkarte III. Kl. 60 Pf.) und wandert dann in ca. 1½ Stunde über Oppelsdorf nach Richtenberg, welches sich bis zum Fuße des Berges hinzieht.

Wir wählen aber einen anderen Weg und steigen bereits bei der Haltestelle Reibersdorf aus, um zunächst das dasige ansehnliche schöngebaute Schloß mit seinen sehenswerthen Parkanlagen, welche ausländische Bäume und Gewächse enthalten, zu besichtigen. Das Schloß wurde 1765 und in den folgenden Jahren vom Reichsgrafen und sächsischen Kabinetminister Johann Georg Friedrich von Einsiedel, Besitzer der Standesherrschaft Seidenberg (seit der Theilung Sachsens Standesherrschaft Reibersdorf), gebaut. Gleichzeitig entstand auch der schöne Park, auf welchen man vom Schlosse aus eine prächtige Aussicht hat. Erwähnenswerth ist ferner eine vom Erbauer des Schlosses gesammelte Bibliothek, welche hauptsächlich im Fache der Geschichte und Staatswissenschaft ausgezeichnete Werke enthält. Auch auf eine reiche Sammlung schöner Kupferstiche und physikalischer Instrumente richtete der Graf sein Augenmerk.

Wir wandern weiter. Von Reibersdorf aus führt uns eine schöne Ahornallee nach Sommerau, in dessen Nähe wir die sogenannte „Harfe“ auffuchen wollen. Mit diesem Namen bezeichnet man eine in ihrer Art seltene Naturmerkwürdigkeit, welche erst allgemeinere Beachtung fand und in weiteren Kreisen bekannt wurde, nachdem „die Gartenlaube“ vor einer Anzahl Jahren einen Artikel mit Abbildung über sie gebracht hatte. Die „Harfe“ ist nämlich eine Tanne mit sieben oder richtiger acht Wipfeln. Man kannte sie in der nächsten Umgebung unter dem Namen „siebenwipfelige Tanne“ oder der ähnlichen Erscheinung wegen unter dem Namen „Harfe“. Diese Tanne steht noch auf dem zur Herrschaft Reibersdorf gehörenden Sommerauer Reviere, nahe an der böhmischen Grenze, bei dem sogenannten „Buschhäuschen“, einem gräflichen Jagdhäuschen. Der Mutterstamm hat über der Wurzel 230 cm Umfang. 1 m höher steigt aus jenem der erste 137 cm starke Stamm gut entwickelt bis zu einer Höhe von 24 m empor. Der zweite Stamm

ist bereits verdorrt, während der dritte und vierte sich kraftvoll entwickelt zeigen; der Mutterstamm steigt dann in einem Bogen empor. Bei dem hohen Alter der Tanne — man schätzt dieselbe auf 200 Jahre — ist es zweifelhaft, ob das Absterben des Baumes nicht bald zu befürchten ist. In dem bereits erwähnten Artikel der „Gartenlaube“ spricht sich der Einsender über die Entstehung folgendermaßen aus: „Bezüglich der Entstehung dieser Abnormität geht die Ansicht bewährter Forstleute dahin, daß der Stamm in seiner Jugend durch irgend einen Zufall — wahrscheinlich durch starke Schneelast — niedergedrückt wurde und der zu dichte Holzbestand in seiner Umgebung ihn hinderte, seine Aeste in naturgemäßer Weise auszubreiten, so daß nur die freistehenden Aeste fortwachsen konnten, die dann nach und nach zu förmlichen Stämmen sich ausbildeten, was bei der Tanne nicht so selten sein soll. Aber ein Exemplar, welches solche kraftvolle Entwicklung und Schönheit zeigt und dabei ein so hohes Alter erreichte wie unsere „Harfe“, gehört unbedingt zu den größten Seltenheiten; erfahrene Forstmänner und Reisende, die schon zahlreiche Reviere durchstreiften, versichern einstimmig, noch nie etwas ähnliches angetroffen zu haben.“

Vom Buschhäuschen gehen wir nun die kurze Strecke bis zum Waldrande zurück und steigen nach dem nahen, hochgelegenen böhmischen Dörfchen Koblitz hinauf, von wo aus man einen prächtigen Blick auf das gesammte Zittauer Thalbecken, das Zittauer Gebirge und die Berge bei Weißkirchen in Böhmen hat. — Wer den Säckelsberg nicht zu besuchen gedenkt, dem ist von Koblitz aus ein Besuch des nahen, romantisch gelegenen und wohl erhaltenen Schlosses Grafenstein zu empfehlen. In $\frac{1}{4}$ Stunde gelangt man nach Besichtigung des Schlosses und des schönen wohlgepflegten Parkes — gegen Zahlung von 30 fr. wird man von dem Kastellan auch in die Kapelle und auf den eine prächtige Aussicht ge-

währenden Thurm geführt — zur Haltestelle Ketten und dann über Grottau zurück nach Zittau.

Unser Wanderziel ist aber der Gickelsberg. Man erblickt denselben bereits von Kohlige aus und geht von hier auf Wiesentwegen an der sächsisch-böhmischen Grenze hin und erreicht den Berg nach Verlauf von kaum einer Stunde. Da wir uns schon auf ziemlicher Höhe befinden, so ist der 509 Meter hohe Berg sehr leicht zu ersteigen. Bald sehen wir vor uns auf der Höhe das bereits auf böhmischem Grund und Boden gebaute Restaurationsgebäude. Die nördliche aus Granit bestehende Hälfte des Berges ist sächsisch, während die fraterförmige südöstliche böhmische Kuppe aus Basalt besteht, dessen Säulen aus einem Mittelpunkte nach Süden und Osten sternförmig auseinander laufen. In einigen derselben bemerkt man grüne, rothe und schwarze Lavaglasförner. Die Rundsicht vom Gickelsberge ist sehr lohnend; denn kein anderer Berg bietet eine solche Totalansicht des Zittauer Gebirges. Großartig ist der Blick auf den nahen Teschen, Langen- und Kalkberg. Ganz fern im Westen ist bei klarer Aussicht der Miletschauer bei Tepliz zu erkennen. Ueber das Zittauer Gebirge ragen die Spitzen des Kleis, des Leipziger Spitzberges, des Gelsch bei Auscha und des Koll herüber. Im Norden erblickt man die Landeskrone, weiterhin die Königshainer Berge, den Rothstein, den Löbauer Berg, den Czorneboh u. s. w. Eine endlose Fläche breitet sich nach den Niederungen der preußischen Oberlausitz aus. Gegen Osten schließt der hohe Wall der Vorberge des Riesengebirges die umfassende Rundsicht. Von Städten erblickt man Zittau und Reichenberg ziemlich nahe, Görlitz mit seinem Biadukt und Seidenberg etwas entfernter. Die Menge der Ortschaften, welche man von dem Gipfel des Gickelsberges nach Sachsen, Preußen und Böhmen hin übersieht, ist sehr groß, das Ganze gewiß ein herrliches Landschaftsbild.

Wir begeben uns auf den Rückweg und gelangen bald durch Wald, in dem die Wege markiert sind, nach Lichtenberg. Von hier wandern wir weiter auf der Straße nach Bad Duppelsdorf, welches wir in einer guten Stunde bei dem in der Nähe des Kretschams befindlichen Kohlenwerke erreichen. Wollen wir nach der 20 Minuten entfernten Haltestelle Wald nicht zu Fuße gehen, so können wir einen vom Kretscham abgehenden Omnibus benutzen.

Das Bad Duppelsdorf ist von Jahr zu Jahr immer mehr in Aufnahme gekommen. Besonders suchen viele Kranke aus Böhmen hier Genesung. Seine heilkräftigen Schwefeleisenquellen werden besonders bei rheumatischen und gichtischen Leiden angewendet. Beide Badeanstalten, das Karola- und Albertbad, sind zweckentsprechend eingerichtet. Außer in den Gasthöfen zum Kretscham, Annenhof, Stadt London finden Kurgäste oder solche, welche Duppelsdorf als Luftkurort benutzen wollen, in vielen, zum Theil neuerbauten Privathäusern Aufnahme. An hübschen Spaziergängen in den nahen Waldungen fehlt es nicht, wie auch weitere Ausflüge, z. B. nach Kohlige, Schloß Grafenstein, Sickersberg, Reichenau, Reibersdorf u. s. w. sehr zu empfehlen sind.

8. Der Tollenstein, Großschöner Gütberg, Tannenbergr.

Der Tollenstein ist von Zittau leicht zu erreichen, da man zunächst mit der Bahn bis Warnsdorf fährt (Rückfahrkarte III. Kl. 90 Pf.) und dann mit der böhmischen Nordbahn (1. Zone 10 Kreuzer) bis Grund-Georgenthal. In kaum $\frac{3}{4}$ Stunde erreicht man den 671 Meter hohen Tollenstein, eine der malerischsten Burgruinen Böhmens mit schöner Aussicht über die südwestliche Lausitz. Schon von fern gesehen, gewährt der pyramidal

steil aufsteigende Gipfel einen überraschenden, imposanten Anblick. Der Aufstieg erfolgt in Innozentiendorf, auch Buschdörfel genannt, rechts auf der alten Burgstraße, unweit des Gasthofes „zum Erzengel“. — Auf dem Tollenstein residierte in ältester Zeit das mächtige böhmische Dynastengeschlecht der Berka von der Duba. Sie sollen bereits im Jahre 1087 die Burg erbaut haben. Im Jahre 1484 gelangten die Herrschaften Tollenstein und Schluckenau an die Herren von Schleinitz. Da dieselben eine große Anzahl angrenzender Lausitzer Ortschaften erwarben und der Besitz zuletzt $13\frac{1}{2}$ □ Meilen Flächeninhalt betrug, so benannte man das Ganze mit dem Namen „Schleinitzer Ländchen“. Sie blieben im Besitz des Tollenstein bis 1586. Seit 1642, in welchem Jahre die Schweden die Burg mit glühenden Kugeln beschossen, ist sie Ruine. Mehrmals ist übrigens die Burg früher von den Sechsstädten belagert worden, denn schon im Jahre 1337 wurde sie von den Zittauern zerstört. Die gute Restauration befindet sich in dem ehemaligen Burghofe, mitten in den umfangreichen Trümmern. Eine Anzahl hier aufgefundenener Alterthümer sind im Gastzimmer in Glaskästen zu sehen. Gegenüber von der Restauration ist das Mauerwerk des Rittersaales mit hohen Bogenfenstern. Von einer in neuerer Zeit zugänglich gemachten, aus Phonolith bestehenden Felskuppe über den Mauerresten der Burg hat man eine sehr schöne Fernsicht.

Mit einem Besuche des Tollensteines läßt sich, wenn es die Zeit erlaubt, auf der Rückfahrt der des Großschönauer Hutberges verbinden, da derselbe in nächster Nähe und sehr bequem zu besteigen ist. Vom Bahnhofe Großschönau aus überschreitet man beim Kriegerdenkmal die Zittauer Fahrstraße, geht in derselben Richtung weiter, bei einer Villa vorüber, und gelangt in wenig Minuten auf schönem Promenadenwege zur Restauration mit großem Gesellschaftsplatz. Der Blick

auf Großschönau, Warnsdorf, die hochgelegene Kirche zu Schönborn, sowie auf das Zittauer Gebirge und den Nesselkamm ist malerisch. Besonders schön präsentiert sich die Lausche.

Da wir aber noch hinreichend Zeit haben und zur Rückfahrt nach Zittau den letzten Zug der böhmischen Nordbahn benutzen können, so ziehen wir vor, von Tollenstein aus den nur $\frac{1}{2}$ Stunde entfernten, 770 Meter hohen Tannenbergl zu besuchen. Wir erblicken den Berg vor uns und der Weg, den man zum Gipfel einzuschlagen hat, ist gut bezeichnet. Das untere Drittel des Berges besteht aus mächtigen Sandsteinmassen, die oberen zwei Drittel sind dagegen aus Rhonolith gebildet. Obschon man bereits früher die prächtige Aussicht, welche der Berg gewährt, kannte, so wurde derselbe doch weniger bestiegen, weil ihm die Rundsicht fehlte. Schon Kaiser Joseph II. rühmte die Aussicht, als er bei seiner Rundreise durch das nördliche Böhmen am 21. September 1779 hier weilte. Die herrliche Fernsicht kam erst zur vollen Geltung, nachdem es den Bemühungen des Gebirgsvereines in Georgenthal gelungen war, den Bau eines stattlichen, 23 Meter hohen massiven Aussichtsthurmes zu ermöglichen, welcher eine vollständige Rundsicht gewährt. Schon vorher war durch den Besitzer der Herrschaft Kamnitz, den Fürsten Kinsky, ein steinernes Schutzhäus, westlich vom Thurme, auf Kosten desselben hergestellt worden. Der Thurm befindet sich ungefähr in der Mitte des bewaldeten Gipfels. Am 13. September 1891 fand die Einweihung statt. Alle benachbarten Gebirgsvereine waren dabei zahlreich vertreten. Die herbeigeströmte Menge zählte bald nach Tausenden. Dr. Hantschel schildert im „Gebirgsfreund“ Bd. III, S. 260 die Fernpunkte der Aussicht. Er sagt: „Es sind dies, jenseits der Lausche im Osten beginnend, nach rechts zu: Tafelfichte, Schneekoppe, Lomnitzer Gebirge, Georgsberg, Gelsch, Hasenburg, Miletschauer, Erz-

gebirge bei Mollendorf, Borsberg bei Pillnitz, Baltenberg, Czorneboh, Landeskronen. Die meisten dieser Fernpunkte zeigen sich in ungemein malerischen Durchblicken, was der Tannenbergaussicht zum besonderen Vorzuge gereicht. Ein Vorzug des Tannenberges ist es auch, daß man, ohne gerade den Thurm besteigen zu müssen, von verschiedenen Standpunkten aus das ganze Rundbild in Einzelbildern genießen kann, die sich genau aneinanderschließen. Solche Standpunkte hat man: auf der Westseite beim Aufstiege, wo ein voller Halbkreis vom spitzen Kleis im Süden bis Schönlinde im Norden mit dem Kreibitzthale in der Mitte sich ausspannt; auf der Nordostseite gegen das reichbesiedelte Mandauthal hin; nördlich auf der Ostseite vom sogenannten „Fürstenplatz“ aus, einem ungemein lauschigen und zur Naturbewunderung wie geschaffenen Plätzchen gegenüber der Tollensteinruine, wo die Abtheilung Georgenthal des Gebirgsvereines für das nördlichste Böhmen im Jahre 1888 eine Schutzhütte, als Vorläuferin des damals noch nicht geplanten Aussichtsthurmes errichtete, die heute noch besteht. Natürlich lassen alle diese Einzelbilder den Wohlgenuß nur ahnen, den man von des Thurmes Plattform in seltener Majestät genießt.“ Besonders malerisch ist im Vordergrund der Blick nach der Stadt Georgenthal mit der Kapelle auf dem Kalvarienberge und der Ruine Tollenstein. Der Tannenberg dürfte daher nach dem Baue des Thurmes die Bezeichnung als „Rigi Nordböhmens“, welchen Namen man ihm oft beilegt, verdienen.

Wir verlassen den Berg und wandern nach der $1\frac{1}{4}$ Stunde entfernten Station Grund-Georgenthal über den Kalvarien- oder Kreuzberg. Der Weg dahin ist markiert.

9. Pfaffenstein, Weißbachthal und Burgruine Karlsriede.

Ferner ist auch eine Fußwanderung durch das romantische Weißbachthal nach der Burgruine Karlsriede, welche etwa 5 Stunden beansprucht, zu empfehlen.

Unser Weg führt uns von Zittau aus zunächst nach der böhmischen Vorstadt bei der Kaserne vorüber durch das freundlich am Waldrande gelegene Dörfchen Eichgraben, welches seiner vorzüglichen Lage wegen ebenso wie Dybin und Jonsdorf als Luftkurort benutzt wird. Auf der Gablerstraße fortschreitend gelangen wir hinter dem Waldschlößchen zur Pfaffenbach. Von hier folgen wir links einem Wege, welcher uns in den Wald hinein führt. In der Richtung des Fußweges leiten unterirdisch eiserne Röhren das herrliche Gebirgswasser der Weißbach nach Zittau. Bald sind wir im Weißbachthale angelangt und kreuzen die Verbindungsstraße von Neuhartau und mehrere Waldwege. Erst unweit des Sammelbassin trifft man auf die neue Forststraße. Wir verfolgen dieselbe nach rechts hin. Bald erblickt man vor sich eine der schönsten Felsbildungen des Lausitzer Gebirges, den „Mönch“.

Im Weißbachthale ist nicht bloß die Grenze zwischen Sachsen und Böhmen, sondern zugleich zwischen dem Quadersandstein und dem gneißartigen Granit. Auf schattigem Waldpfade führt der Weg anfangs an der Weißbach hin. Links erblicken wir dann die bedeutenden Steinbrüche am Lindenberg und rechts später die grotesken Formen verschiedener Felspartien, von denen sich besonders die hochgelegenen „Ahusteine“ auszeichnen. Vom Kuhberge aus, in dessen Nähe sich die Felsen des „böhmischen Thores“ befinden, so genannt, weil von hier aus am Anfange des Mittelalters die Straße nach Böhmen führte, wenden wir uns rechts und

wandern nach Westen zu weiter. Noch ehe wir das Lückendorfer Forsthaus erreichen, biegen wir ab, da uns ein Wegweiser die Richtung nach der „Fuchskanzel“ angiebt. Bald langten wir bei einer Steinbank an. Wir haben von hier aus einen großartigen Blick auf den weithin sich erstreckenden Waldreichtum Böhmens, den nahen Lindenberg, Pfaffenstein und Kalkberg, über welche Höhen der Jeschen emporragt. Die Fuchskanzel ist eine Felsplatte auf dem höchsten Punkte des Straßberges, auf der sich eine Stationssäule der mittlereuropäischen Gradmessung befindet. Eine Holzterappe verbindet die Felsen. Sehr lohnend ist die Aussicht, welche sich uns hier bietet, vor uns die Stadt Zittau, mehr rechts die Landeskrone, links die Berge des Zittauer Gebirges, der Kottmar, Löbauer Berg u. s. w., im Vordergrunde die Felsen des Weißbachthales und von Walddickicht fast verdeckt die Ruine Karlsfriede. Wir suchen nun, denselben Weg zurückgehend, das nahe Lückendorfer Forsthaus auf, mit dem eine Restauration verbunden ist. Von hier gehen wir auf der nach Zittau führenden Straße weiter, in deren unmittelbaren Nähe Reste von Schanzen zu sehen sind, welche Napoleon 1813 hier anlegen ließ. Nach etwa $\frac{1}{4}$ Stunde gelangen wir zu einer dicht mit Waldbäumen bestandenen Höhe rechts von der Straße. Ohne von Karlsfriede anfänglich etwas zu erblicken, steigen wir auf steilem Pfade zu den nur noch unbedeutenden Ruinen der Burg hinauf. Wir erblicken einen viereckigen Wartthurm, Keller- und Mauerreste. Noch vor zwei Jahrhunderten gewährte Karlsfriede einen ganz anderen Anblick: das Mauerwerk erhob sich dreistöckig mit hohen Bogenfenstern und Thurmmresten. Leider erlaubte damals der Stadtrath von Zittau den Bewohnern von Lückendorf, das Mauerwerk beim Kirchenbau zu verwenden. Der Blick von der Ruine gegen Osten ist wildromantisch; denn man sieht auf wunderbar gestaltete Sandsteingruppen, von denen

besonders die schon früher erwähnten „Uhusteine“ und die thurmähnlichen Felsen, welchen man den Namen „nackte Männer“ beigelegt hat, zu nennen sind.

Karlsfriede wurde auf Befehl des Kaisers Karl IV. im Jahre 1357 erbaut, um die Straße gegen Räubereien zu sichern. Da für den gewährten Schutz ein Zoll erhoben wurde, war die Straße durch eine mit einem Thore versehene Mauer abgeschlossen. In nordwestlicher Richtung war außerdem ein Wall nebst Graben vorhanden, deren Spuren noch theilweise sichtbar sind, welche das Umfahren der Zollstätte verhinderten. Am 25. Januar 1424 kam es hier zu einem verhängnisvollen Kampfe mit den Hussiten unter Bezto von Bodiehrad, der mit 8000 Mann Fußvolk und 700 Reitern vor dem mit Zittauer Mannschaft besetzten Karlsfriede erschien. Die Zittauer mußten der Uebermacht der Feinde erliegen. Viele wurden getödtet und 56 Mann gefangen genommen. Später schickte der Hussitenanführer 15 oder 16 mit abgehauenen Daumen und abgeschnittenen Nasen nach Zittau zurück, während er die Uebrigen verbrennen ließ. Die Burg wurde zerstört und die ganze Umgegend durch Brand und Plünderung verheert. Als später von der wieder neuerbauten Burg aus arge Räubereien verübt wurden, kauften die Zittauer im Verein mit Görlitz dieselbe im Jahre 1442 und ließen sie abbrechen.

Auf dem Rückmarsche nach Zittau gelangen wir am Mühlsteinberge vorüber bald zur König-Johann-Quelle, wo wir auch Gelegenheit haben, uns durch einen Trunk zu stärken, da das mitten im Walde an der Gablerstraße gelegene Aufseherhaus mit Restauration verbunden ist. In das Brunnenhaus am Waldrande fließen die am Mühlsteinberge entspringenden Quellen der Goldbach. Seit dem Jahre 1863 hat man in eisernen Röhren deren vortreffliches Wasser nach Zittau geleitet. Zwei eiserne Gedenktafeln erinnern an den Stifter, Senator

Zust, welcher 90 000 Thaler legierte, und an den Besuch des Königs Johann am 26. Juni 1863, dessen Namen die Leitung trägt.

Touristen seien hier noch auf eine Partie aufmerksam gemacht, welche mit dem Besuche des Weißbachtaltes leicht zu verbinden ist, nämlich auf die Besteigung des 570 Meter hohen Pfaffenstein. Dieser von dem hochgelegenen Dorfe Spittelgrund aus ohne Anstrengung zu erreichende mit Felsen gekrönte Bergrücken ist bisher viel zu wenig beachtet worden, trotzdem die Aussicht, welche er bietet, überaus lohnend ist. Man könnte ihn das Stiefkind der Touristen nennen. Nicht eins der vorhandenen Reisehandbücher oder der vielen Schriften über das Lausitzer Gebirge haben auf ihn aufmerksam gemacht. Wir wollen daher versuchen, ihm zu seinem Rechte zu verhelfen und deshalb die Aussicht ausführlicher besprechen.

Wir benutzen bis Grottau die Bahn. Der Weg vom Bahnhofe bis Spittelgrund ist leicht zu finden. Derselbe führt bei dem neuerbauten stattlichen Schulgebäude vorüber durch das Städtchen bis zur Reißbrücke. Von hier aus geht man auf einen Steinbruch zu, überschreitet ein Bächlein und wählt den kürzeren Fußweg, welcher sich später mit dem Fahrwege vereinigt. Bald ist Spittelgrund erreicht. Man sieht hier bereits die Felskuppen des Berges vor sich und wendet sich links einem Feldwege zu. Schon jetzt hat man einen prächtigen Blick auf das romantisch gelegene Schloß Grafenstein und das ganze Zittauische Thalbecken, während nach links der Blick auf den Langen- und Kalkberg noch großartiger ist. In acht Minuten ist der Waldrand erreicht. Wir überschreiten bald eine kleine Waldwiese und wählen von zwei Wegen den links. Beim Schneisenstein E 47 — E 52 gehen wir auf schmalem Wege durch Haidekraut links hinauf und sind in etwa zehn Minuten auf dem Pfaffenstein angelangt. Die Fern-

sicht, welche sich uns bietet, ist herrlich, besonders nach Norden und Nordosten. Im Gebirgsfreund, Jahrgang 1891, S. 244 ist dieselbe folgendermaßen geschildert:

„In nächster Nähe erblicken wir Spittelgrund, malerisch über die Abhänge des Berges verstreut, während weiterhin das betriebsame Grottau und darüber hinweg Ullersdorf erscheint. Am rechten Abhänge der benachbarten Spitzbergkuppe vorübergehend erreicht der Blick das vielthürmige Zittau mit seinen dampfenden Fabrikessen; dahinter das Königsholz. Zwischen Ullersdorf und Grottau zeigt sich in ziemlicher Ferne Hirschfelde und die dunkle Eingangspforte ins untere Meißthal. — Rechts von Grottau liegt Ketten, darüber hinweg die alte Bergfeste Grafenstein und Weßwalde, hinter welcher letzterem der Gickelsberg mit seinem hellen Häuschen herüberschaut, überragt vom Rücken des Hohwaldes. Ueber den linken Hang des Gickelsberges hinweg erblickt man Reichenau mit hellschimmernder Kirche. — Rechts vom Gickelsberge zieht Wittig herab, vor welchem Weißkirchen und an dieses rechts anschließend, Krazau im Meißthale sich ausbreiten. Hinter diesen Ortschaften bauen sich die Kämme des Ssergebirges auf. Von ihnen treten besonders die Hämmerigberge, die Bogelkuppen, das Taubenhaus, der Schwarzeberg und der gewaltige Rücken der Tafelfichte hervor. Helleuchtend zeigen sich an den dunklen Waldkämmen über Krazau hinaus die Häuser von Voigtsbach. — Im Osten dominiren der gewaltige Lange- und Kalkberg mit ihren Vorbergen. Unter diesen ist besonders der Berg, auf dem sich die Ruine Roynungen befindet, an der hinaufziehenden Schneise deutlich erkennbar. Reizend ist der Anblick der gewaltigen Abhänge dieser Berge im Spätherbste, wo sich das bunte Laub der zahlreichen Buchen in das düstere Grün der Fichten und Tannen mischt. Als ein würdiges Gegenstück zur Schneefoppe schaut rechts vom Kalkberge in stolzer Majestät der Teschen herein, an

welchen sich der Lubokauer Kamm anschließt. Vor dem Langeberge liegt Niederberzdorf, während vom Kalkberge her auf uns zu ein bewaldeter Bergrücken zieht, welcher am Kaisergrunde, ganz zu unseren Füßen, endet. Jen-seits des Kaisergrundes entragen diesem Bergrücken, ganz nahe von uns, die abenteuerlichen Felszinnen des Rabenschlosses. Dahinter wölbt sich dann der Passerkamm empor. Man sieht einige zu Paß gehörige Häuser und darüber die Felskuppen der Trögelsteine. Nach rechts hin erblickt man Panitzsch mit schöner Kirche. Es liegt, umgeben von den Kuppen des Kirchberges und der Sandberge und im Hintergrunde überragt vom flachen Rücken des kleinen Kalkberges, in malerischer Berg-einsamkeit. — Gegen Süden und Westen hin eröffnet sich uns ein überraschender Ausblick auf eine eigenartig schöne Fels-, Wald- und Berglandschaft, ein Felsen-theater, eingerahmt von nahen Waldhöhen. Ueber diese Thalgründe und Höhen schweift der Blick aber auch in die Ferne. Ganz im Hintergrunde erblickt man den gewaltigen Koll, den Tolzberg und Artelsberg. — Gegen Westen überschauen wir die Verzweigung des hinteren Weißbachthales. In der Thalgabelung liegt der Kuhberg mit seinen weißgrauen Felsenmassen, etwas seitwärts dahinter der höhere Rücken des Straßberges mit dem Mönchsfelsen. An den Straßberg rechts reiht sich die Felswand der Ahusteine und die Felspyramide Nackte Männer und weiterhin der Höhenrücken mit den Ruinen der Burg Karlsfriede. Hinter dem Straßberge steigt der Hochwald mit seinem Thurme zu imposanter Höhe empor, und links davon sieht man den spitzen, schöngeformten Falkenberg. Links von diesem wird der breite Rücken des Limberges und rechts vom Falkenberge der Grünberg sichtbar. Zwischen Hochwald und Falkenberg schaut aus weiter Ferne wie ein riesiger Zuckerhut der Kleis herüber. — An den Hochwald schließen sich nach rechts hin an die Brandhöhe und der Verbindungszug zum Töpfer und

dieser selbst. Ueber der tiefsten Stelle dieses Rückens ragt der Scharfenstein auf, das Matterhorn en miniature des Obbinthales. Dahinter wölbt der Jonsberg seinen breiten Rücken und links von diesem erblicken wir Lausche und Finkentoppe. Vor dem Töpfer lagert der Haideberg und der ziemlich spitze Mühlsteinberg, und in nächster Nähe verdeckt der Lindenberg den Blick ins untere Weißbachthal. Rechts vom Töpfer tritt der Breiteberg und der Oderwitzer Spitzberg hervor, dahinter aber wird der Rottmar sichtbar.“

Gewiß ein herrliches Landschaftsbild, welches sich vor unsern Augen entrollt! Wir glauben daher auf Entschuldigung rechnen zu können, wenn dasselbe hier so eingehend geschildert wurde. — Wir wandern weiter dem Lindenberge zu, der mit dem Pfaffenstein durch einen muldenförmigen Rücken verbunden ist. Von hier steigen wir auf etwas beschwerlichem Wege nach dem Steinbruche am Lindenberge hinab und gelangen ins Weißbachthal, von wo aus wir die weitere Partie schon geschildert haben.

10. Freudenhöhe, Wohnungen, Kalkberg, Christophs- und Engelsberger Grund.

Ein Ausflug zunächst nach Freudenhöhe läßt sich bequem als sehr lohnende Nachmittagspartie unternehmen. Freudenhöhe ist ein gräflich Clam-Gallas'sches schön am Fuße des Kalkberges gelegenes Forsthaus mit Restauration an der von Weißkirchen nach Gabel führenden Straße. — Wir benutzen die Zittau-Reichenberger Bahn bis Weißkirchen (Rückfahrkarte III. Kl. 80 Pf.) Nach stattgefundenener Zollrevision wählen wir im Bahnwagen einen Eckplatz rechts vorwärts. Nach der Fahrt über den 38 Bogen zählenden Viadukt zwischen Zittau und Boritsch haben wir einen schönen Blick über das Zittauer Gebirge und von Grottau aus

auf den Pfaffenstein (mit seinen ruinenartigen Felsen, links dagegen auf das romantisch gelegene Grafenstein; von Station Ketten an ist der Blick auf den Kalk- und Langeberg überraschend großartig. Wir sind in Weißkirchen angelangt. In unmittelbarer Nähe der Station ist die von Weißkirchen nach Gabel führende Straße. Wir wandern auf ihr nach dem eine Stunde entfernten Forsthaus Freudenhöhe. Nach ungefähr $\frac{1}{2}$ Stunde macht die Straße eine bedeutende Biegung nach rechts. Ein Wegweiser zeigt uns den kürzeren Weg durch den Wald. Wir benutzen den Fußweg. Unmittelbar vor unserm Wanderziel mündet derselbe wieder in die Fahrstraße ein. Noch vor der Försterwohnung ist ein zweites gutes Gasthaus. Namentlich Sonntags oder an Festtagen werden beide zahlreich von Reichenberg und Zittau aus besucht. Ein anmuthiger Weg führt uns vom Forsthaufe durch Buchenwaldung in 5 Minuten nach „der Aussicht“. Der freie Platz daselbst bietet dem Beschauer in der Richtung nach Norden einen schönen Blick auf die vor ihm liegende Thalniederung, in welcher sich Zittau, Grottau, Schloß Grafenstein und eine große Anzahl von Ortschaften ausbreiten. Gegen Osten erhebt sich das Iser- und Riesengebirge. — In geringer Entfernung von Freudenhöhe befinden sich südlich auf steiler Höhe die Ruinen der Burg Kohnungen. Da die Höhe jetzt dicht umwaldet und die Trümmer der Burg daher nicht leicht aufzufinden sind, so bedürfen wir eines Führers. Außer einer 2 Meter dicken Mauer, welche noch ziemlich hoch und malerisch mit großen Bäumen umwachsen ist, und den Spuren von einem von drei Seiten um die Burg gezogenen tiefen Wallgraben sind nur noch wenig Mauerreste vorhanden. Erbaut im Jahre 1347 vom Burggrafen Hans von Dohna auf Grafenstein wird die Burg in der Zeit des Hussitenkrieges oft genannt. Von den Sechsstädten der Oberlausitz wurde sie 1427 besetzt. Da von Kohnungen aus

später die Umgegend durch Raubzüge vielfach geschädigt wurde, zerstörten sie die Zittauer im Verein mit dem Burggrafen Nikolaus von Dohna.

Haben wir von Zittau aus einen früher abgehenden Bahnzug benutzt, so können wir die Tour nach dem Kalkberge und Christophsgrund fortsetzen. Unser Führer zeigt uns dann den Weg von der Ruine Kohnungen nach dem 789 Meter hohen Kalkberge. Wir betreten unterhalb der Ruine die prächtig von Wald umrahmte und von einem klaren Gebirgsbache durchflossene Hirschwiese und langen in etwa 1 Stunde auf dem ziemlich steil aufsteigenden Kalkberge an. Noch vor ca. 25 Jahren wurde derselbe von Touristen fast nie bestiegen; denn da sein breiter Rücken bewaldet war, gewährte er keine Rundschau. Erst seitdem das umfangreiche Plateau abgeholzt wurde, gewährte er die prachtvolle Aussicht, die ihn zu einem Rivalen der Lausche und des Hochwaldes macht. Nach Südosten zu erblickt man den mächtig aufragenden Jeschken, östlich das Sfer- und Riesengebirge, südlich links vom großen Kollberg die Burgruine Dewin mit dem Hammersee (Glanzpunkt der Aussicht), südwestlich den doppelgipfeligen Bösig mit Kloster- und Burgruine, westlich Gabel und den Schwoikaer Gebirgszug mit dem Slawizeck; rechts davon den spitzen Kleis und die Höhen der böhmischen Schweiz und nach Norden die Berge des Oberlausitzer Gebirges, sowie weithin die fruchtbaren Niederungen der Meißner mit ihren zahlreichen Ortschaften. Besonders ziehen in dieser Richtung das nahe Grottau, das unweit davon sich erhebende Schloß Grafenstein und die links von beiden liegende Stadt Zittau unsere Aufmerksamkeit auf sich. Sehr wünschenswerth wäre hier der Bau eines Aussichtsthurmes, da der Baumwuchs bereits wieder ziemlich vorgeschritten ist.

Wir verlassen den Kalkberg in der Richtung nach der Eduardsbuche. Dies ist ein schöner mächtiger, mit

einem Heiligenbilde versehenen Baum am höchsten Punkte der Einsattelung zwischen dem Kalk- und Langeberge. Hier entlassen wir den Führer, da der Weg nach Christophsgrund von hier aus nicht schwer zu finden ist. Wir wählen nicht die Fahrstraße, welche in das Thal hinabführt, sondern den Fußweg, welcher in gleicher Höhe mit der Eduardsbuche am Hange des Langeberges hinführt. Ueber $\frac{1}{2}$ Stunde wandern wir in einer prächtigen Buchenwaldung, die jedenfalls den berühmten Buchen in Tharands „heiligen Hallen“ noch vorzuziehen sein dürfte. Eine herrliche Waldpartie! Endlich gelangen wir auf eine Waldwiese und haben ein überraschend schönes Landschaftsbild vor uns. Ueber dem Thale, in welchem sich Christophsgrund hinzieht, erhebt sich vor uns der gewaltige Tetschen und rechts, zum Theil hinter uns ein Ausläufer des Kalkberges. Ueberall herrliche Buchenwaldung. Ziemlich steil geht es nun hinunter nach Christophsgrund. Im nahen Gasthose zur „Clamschen Schweiz“ stärken wir uns nach dem dreistündigen Marsche.

Von Christophsgrund können wir auch über Neu-land den 2 Stunden entfernten Tetschen besuchen. Da jedoch der Aufstieg auf den Kamm sehr steil, daher anstrengend und ein Verirren ungeachtet der Wegebezeichnungen ohne Führer nicht ausgeschlossen ist, rathen wir weniger rüstigen Fußgängern an, den Tetschen mit uns auf einem anderen, nicht so anstrengenden Wege zu besuchen. — Auf unserm Weitermarsche durch das lieblich gelegene Dorf, welches ein vielbesuchter Ausflugsort der Bewohner Reichenbergs und überhaupt der Umgegend ist, haben wir nach beiden Thalseiten hin Gelegenheit, das schöne saftige Grün der Wiesen und die in prächtiger Buchenwaldung prangenden Höhen zu bewundern. Noch größer ist der Genuß für das Auge, wenn die zahlreichen Obstbäume im schönsten Blüthenschmuck erscheinen. Gewöhnlich ist in der Zittauer Niederung die Zeit der

Baumblüthe schon 14 Tage vorüber, während man hier und in den benachbarten Gebirgsdörfern die blühenden Bäume noch in voller Pracht erblickt. Von dem an Christophsgrund anstoßenden Eckerzbach, einer Mühle gegenüber, führt eine Fahrstraße nach Engelsberg. Mehrmals haben wir schöne Einblicke in das tief unten liegende Thal der Neiße und die Zittau-Reichenberger Eisenbahn. Engelsberg, sowie das benachbarte reizend gelegene Frauenberg im Hüttengrunde, verdanken ihre Entstehung den Bleibergwerken, welche früher hier lebhaft betrieben wurden. Nach Carpzo's Analecta IV, S. 166 erhielt die Stadt Zittau bereits im Jahre 1425 vom Kaiser Sigismund das Privilegium einer Bleiniederlage. Die Stadt stempelte das vom Bergbau am Frauenberge herrührende Blei; ungestempeltes wurde von derselben mit Beschlag belegt. Auch schenkte der Kaiser der Stadt den ihm als König von Böhmen zukommenden Ueber- schuß von dem Bergwerk Frauenberg. Noch heute sieht man zwischen Engelsberg und Frauenberg am sogenannten Silberstege Stollen und in der Nähe des letztgenannten Dörfchens mehrere verfallene, ziemlich tiefe Schächte. Noch um 1600 wurde hier Bergbau betrieben und die von deutschen Bergleuten gegründeten beiden Orte waren frei von Frohndiensten. — Nach einem Marsche von $1\frac{1}{4}$ Stunde sind wir auf dem Bahnhofe in Krakau an- gelangt und fahren zurück nach Zittau.

II. Burgruine Hammerstein, Jeschken.

Bei diesem Ausfluge, welcher $\frac{1}{2}$ Tag erfordert, fahren wir zunächst bis Station Machendorf (Rückfahr- karte III. Kl. 1 M. 20 Pf.). Wir wählen den kürzesten Weg nach dem Jeschken (2 Stunden), der auch für einen ungeübten Fußgänger nicht zu anstrengend ist. Kurz vor dem erwähnten Haltepunkte erblicken wir nach der

Fahrt über den 15 Bogen zählenden Meißneviadukt die Ruine Hammerstein. Wir besteigen die Höhe, welche von drei Seiten von der Meißne umflossen ist, auf der sich die Reste der Burg befinden. Sie bestehen aus einer dicken Umfassungsmauer und aus zwei Thürmen. Bei dem östlichen ist noch eine in den Fels gehauene Treppe zur Hälfte vorhanden. Wir haben von Hammerstein einen hübschen Blick in das Engelsberger Thal und die durch dasselbe führende Zittau-Reichenberger Bahn. — Die Burg wurde 1370 von dem Besitzer der Herrschaft Friedland, Friedrich von Biberstein, erbaut, im Jahre 1421 von den Hussiten zerstört, später wieder hergestellt und 1433 abermals zerstört. Als Lehnsmanu der Bibersteine war sie im Besitze von Nikolaus Dachs, welcher aber selbst Räuberei trieb. Die Sechsstädte eroberten sie deshalb im Jahre 1445. Da aber auch später noch von hier aus Raubanfalle verübt wurden, so machte 1512 Nikolaus, Burggraf von Dohna auf Grafenstein, diesem Unwesen durch abermalige Zerstörung der Burg ein Ende. Auf dem Wege des Aufstiegs verlassen wir die Ruinen und wenden uns dem Meierhose Machendorf zu, um unsere Feschkentour anzutreten.

In der Nähe des Meierhofes fand am Morgen des 16. November 1428 ein erbitterter Kampf zwischen den Hussiten und den vom Oberlausitzer Landvogt angeführten Truppen der Sechsstädte statt. Der Hauptmann der Zittauer, Wanko von Mochau, und Luther von Gersdorf, welche den Angriff eröffneten, verloren ihr Leben. Glücklicher verlief ein zweiter Angriff. Die Hussiten wurden in die Flucht geschlagen. Sie verloren 600 Todte und 400 Gefangene und den größten Theil ihrer mit reicher Beute beladenen Wagen. Bei Machendorf fanden Einzelne, welche man in die Meißne gesprengt hatte, ihren Tod in den Fluthen. Andere, die man in die Scheunen getrieben hatte, wurden mit denselben verbrannt. Der Rest flüchtete nach Reichenberg. Groß

war überall die Freude über diesen Sieg, da ein solcher seit Jahren über die Hussiten nicht mehr errungen worden war.

Vom Meierhose gehen wir zunächst auf dem Fahrwege, der zu den Feldern desselben führt, eine Strecke fort, biegen dann rechts ab und schmale Fußwege führen uns an Wiesen hin zum Dörfchen Karlswald, welches wir durchwandern. Eine Strecke später, nachdem uns der Weg über einige Wiesen geführt hat, erblicken wir niedriges Gehölz, welches von drei hohen Nadelbäumen überragt wird. Wir nehmen diese Bäume als Richtungspunkt, gehen auf dem schmalen Fußpfade weiter und erblicken bald am Waldrande ein einzeln stehendes Haus, welches zu Berzdorf gehört. Unmittelbar hinter demselben nimmt uns der Wald auf. Wir gehen in derselben Richtung fort und lassen uns durch keinen der rechts abbiegenden Fußwege verleiten, einen derselben zu beschreiten. Der Wald nimmt ein Ende und wir gelangen gerade an dem Punkte der Fahrstraße, welche von Reichenberg über den Teschkentamm nach Kriesdorf hinunterführt, heraus, von wo aus der neue Weg zum Teschken in Zickzacklinien in $\frac{1}{2}$ Stunde zum Gipfel des 1013 Meter hohen Berges führt. Seit Anlegung dieses Weges ersteigt sich die Pyramide des Teschken, deren Spitze sich ca. 300 Meter über der Höhe des Kammes erhebt, sehr leicht. Der alte Weg erfordert Anstrengung und ist nur etwa 10 Minuten näher. Ueber den Gipfel des Berges, welcher aus einem mächtigen Quarzschieferlager besteht, zieht sich die Grenze zwischen den fürstlich Rohanschen und gräflich Glam-Gallaschen Besitzungen. Das einfache, mit einer Glasveranda versehene, aus Holz aufgeführte Gasthaus befindet sich auf der Südseite auf Rohanschem Grund und Boden. Es wurde im Jahre 1885 von dem deutschen Gebirgsvereine gebaut und ist telephonisch mit Reichenberg verbunden. Oberhalb desselben erinnert ein Holzgerüst an die mittel-

europäische Gradmessung. Auf der Nordseite nach Reichenberg zu erhebt sich ein hohes hölzernes Kreuz und hinter demselben der 1890 durch den Gebirgsverein errichtete, 8 Meter hohe hölzerne Aussichtsthurm mit Orientierungstafel. Beide, Kreuz und Thurm, sind weithin sichtbar.

Was nun die herrliche Rundsicht des Feschken betrifft, so legen wir bei Schilderung derselben einen Artikel des Prof. Hübler im Gebirgsfreund 1890 S. 18 zu Grunde. Prof. Hübler spricht sich dort über dieselbe folgendermaßen aus: „Das Auge schweift nach allen Himmelsrichtungen ungehindert, nur im Osten ist der Ausblick durch die höheren Gipfel des Sfer- und Riesengebirges enger begrenzt. Wir überblicken einen großen Theil des nordwestlichen, nördlichen und nordöstlichen Böhmens, sowie bedeutende Theile des benachbarten sächsischen und preußischen Gebiets. Während der Wintermonate kann man bei klarer Luft selbst den höchsten Punkt des Erzgebirges, den Keilberg, in der bedeutenden Entfernung von 149 km wahrnehmen! Wenden wir uns nun zu den wichtigsten Theilen der Rundschau, so fesselt unsern Blick gegen Osten zunächst die reichbevölkerte Gegend von Reichenberg, das herrliche Reizethal mit seinen vielen industriereichen Ortschaften. Ueber Reichenberg hinaus baut sich das Sfergebirge auf mit seinen dunklen Wäldern, aus welchen die bedeutendsten Spitzen: die Tafelfichte, die Vogelsuppen, das Taubenhauß, der Schwarzeberg, der Sichhübel emporragen. Mehr im Vordergrund erblickt man auf dem langgestreckten Friedrichswalder Ramme abermals Zeugen der Thätigkeit des deutschen Gebirgsvereins: Die Aussichtsthürme auf der Königshöhe und dem Seibthübel. Gegen Osten schließt sich an das Sfergebirge das Riesengebirge an mit seinen mächtigen breiten Rücken und sanft gewölbten Kuppen, von denen der Reifträger, das hohe Rad, die Schneefoppe und der Brunnenberg sichtbar

find. Bei klarem Wetter wird das Koppenhauß und die Kapelle sehr deutlich wahrgenommen. Den schönsten Anblick gewährt das Riesengebirge im Frühjahr, wenn es noch in weißer Schneehülle erglänzt, während die Gebirgslandschaft im Vordergrunde bereits freundliches Grün schmückt. Gegen Südost, jedoch am äußersten Horizonte, sieht man ferner bei klarer Luft die Heuscheuer, die hohe Menze und die Deschnaer Kuppe in der Grafschaft Glaz, mehr im Vordergrunde den eigenthümlichen zweizinkigen Trostky und den breiten Rücken des Kozakow. — Wenden wir uns gegen Südwest und West, so kommen wir zu einem der schönsten Theile der Rundschau vom Jeschken, den Blick über einen großen Theil des böhmischen Mittelgebirges, über hunderte von vulkanischen Kuppen und kegelförmigen Spitzen, dazwischen zahlreiche Dörfer und Städte und reichbebaute Fluren eingebettet. So fallen uns zunächst wegen ihrer spitzen Form die beiden Bösige in die Augen; neben dem Spiegel des Hammerteiches erhebt sich der Dewin mit der vom Buchenwalde verdeckten Ruine, dahinter der spitze Basaltkegel des Koll, gekrönt mit der Ruine Kalsko, weiter der Alt-Perstein, in der Ferne der Georgsberg bei Kaudnitz, der Roselberg bei Leipa und der Geltsch, noch ferner der Mileshauer und hinter diesem sehen wir bei sehr klarer Luft den langgestreckten Zug des Erzgebirges und nehmen durch das Fernrohr das Mückenthürmchen bei Graupen und den Keilberg wahr. Gegen Nordwesten erblicken wir die Höhenzüge des Lausitzer Gebirges und der böhmisch-sächsischen Schweiz, sowie am äußersten Horizonte den mächtigen Schneeberg, den Rosenberg und den großen Winterberg, mehr im Vordergrunde den steilen Kegel des Kleis, den breiten Rücken des Hochwaldes, die Lausche, beide mit Aussichtsthürmen geschmückt. Gegen Norden endlich wird die herrliche Rundschau abgeschlossen zunächst im Vordergrunde durch das reizende, tiefeingeschnittene Thal des Christophsgrundes, die Glamsche

Schweiz genannt, welche die Gipfel und Rücken des Kalkberges und Langeberges überragen. Zwischen beiden Bergen, theilweise verdeckt, sieht man Zittau, sowie den Biadukt, weiter nach rechts Kragau und am Horizonte die Landeskrone bei Görlitz und den Czorneboh bei Bauzen.“

Nur schwer können wir uns von dem großartigen Aussichtspunkte trennen, dessen Besuch sich von Jahr zu Jahr steigert, und der im letztvergangenen Jahre von ca. 20 000 Personen besucht worden sein soll. — Wenn wir nicht wieder den Weg nach Machendorf wählen wollen, so können wir auch nach dem $2\frac{1}{2}$ Stunden entfernten Reichenberg wandern und von dort nach Zittau zurückkehren.

12. Schloß Friedland.

Wenn dieser sehr lohnende Ausflug nicht zu Wagen von Zittau aus unternommen wird, benutzt man die Bahn bis Reichenau (Rückfahrkarte III. Kl. 80 Pf.) und legt dann die zweistündige Strecke bis Friedland zu Fuß zurück. Da die Stadt an der Görlitz-Reichenberger Bahn liegt, kann man auch über Reichenberg mit Bahngelegenheit hingelangen. Wir ziehen von Reichenau aus die Fußwanderung vor. Der Weg zu dem von Basalt gebildeten, 375 Meter hohen Schloßberge, welcher sich 56 Meter über den Spiegel der an seinem Fuße vorüberfließenden Wittig erhebt, führt durch das 5000 Bewohner zählende Städtchen hindurch. Die Schloßgasse hinauf links an dem stattlichen Amtshause und der Schloßschänke vorüber, erreichen wir die Höhe. Wir wenden uns dann rechts zum Schlosse, welches im Mittelalter für eine der festesten Burgen Böhmens galt, da dasselbe nur von Norden her einen Zugang hatte und nach den anderen Seiten hin mächtige Basaltsäulen

steil zur Tiefe abfallen. Außerdem ist es noch durch gewaltige Mauern und einen Wallgraben geschützt. Wir suchen zunächst den Kastellan auf, zu dessen Wohnung eine Treppe im zweiten Thurme führt, da er uns als Führer dienen wird. (1 Person zahlt 1 Mark, bei mehr Personen jede 50 Pf.) Der Eingang in das Innere der Burg führt durch drei Thore, die früher mit Zugbrücken versehen waren. Das unterhalb der alten Burg auf der linken Seite des unteren Schloßhofes gelegene neue Schloß wurde in den Jahren 1868 und 1869 stilvoll hergestellt. Ein auf hohen Bogen ruhender Gang verbindet die alte Burg mit dem neuen Schlosse und der prachtvoll geschmückten Schloßkapelle. Ihr Besuch ist gestattet. Die Kapelle gehört zu den Hauptsehenswürdigkeiten Friedlands. Der uralte runde Thurm der Burg mit seinen sechs Ellen dicken Mauern und dem Burgverließ stammt noch aus der Zeit des ersten Baues zur Zeit des 11. Jahrhunderts her, während das alte Schloß seine Vergrößerung nach Osten zu Christoph von Biberstein verdankt. Nach einer im Schloßhose angebrachten Tafel wurde der Bau im Jahre 1551 vollendet. Wir wollen nun das Innere der Burg besichtigen. Durch das dritte Burgthor und eine gewölbte Thorhalle gelangt man in den kleinen oberen Burghof. Da die unteren Räume von gräflichen Beamten bewohnt sind, geleitet uns der Führer sofort in das erste Stockwerk des alten Baues. Hier führt er uns zunächst in den sogenannten „kleinen Kädernschen Saal“, in dem die Bildnisse der Glieder der Familie Kädern und mehrere Marmorbüsten zu sehen sind. In einem anstoßenden Zimmer sind uns Wallensteins, des Herzogs von Friedland, Bild vom Jahre 1626, ferner das seiner Tochter, der späteren Gräfin von Kaunitz, seines Schwagers, des Grafen Harrach, und andere Porträts von hohem Interesse. Außerdem werden hier Wallensteins Schwert und verschiedene, eigenhändig von

ihm unterschriebene Urkunden aufbewahrt. Der anstoßende Rittersaal enthält die Bildnisse der sämtlichen Glieder der Familien Gallas und Glam-Gallas bis auf die neueste Zeit. Zwei Zimmer, welche sich in dem von Christoph von Biberstein bewirkten Anbaue befinden und welche durch einige Stufen mit den Räumlichkeiten der alten Burg verbunden sind, erregen deshalb unser Interesse, weil das größere von Kaiser Joseph II. bewohnt wurde — man nennt es daher auch das Kaiserzimmer —, als er auf seiner Rundreise durch das nördliche Böhmen am 16. und 17. September 1779 auch Friedland besuchte. Außerdem haben noch eine Anzahl von anderen fürstlichen Personen als Gäste der Schloßbesitzer diese Gemächer als Wohnung benutzt. Wir betreten nun im 2. Stockwerk die Rüstkammer, welche eine höchst interessante Sammlung alter Waffen und Rüstungen, besonders aus der Zeit des Mittelalters enthält. Zuletzt besteigen wir noch den Thurm, von dem aus wir einen Blick auf ein prächtiges Landschaftsbild haben, welches das Iser-, Haindorfer- und Hämmerichgebirge, die Tafelfichte und das Lausitzer Gebirge umfaßt.

Was nun das Geschichtliche der Burg Friedland betrifft, so gehörten die ältesten Besitzer derselben dem alten böhmischen Dynastengeschlechte der Herren von Duba an. Im Jahre 1278 gelangte Kulko von Biberstein in den Besitz der Burg, da er von König Ottokar II. die Herrschaft Friedland-Seidenberg gegen Zahlung von 800 Mark Silber durch Kauf erwarb. Diese mächtige und angesehenere Familie besaß Friedland bis zu dem im Jahre 1551 erfolgten Tode Christophs von Biberstein. Da dieser keine direkten Nachkommen hinterließ, so fielen die sämtlichen Güter als Kronlehen an den Kaiser Ferdinand I. Dieser verkaufte am 1. April 1558 die Herrschaften Friedland, Seidenberg, Reichenberg und Hammerstein an Friedrich von Rädern, kaiserlichen Rath

und Kammerpräsidenten von Schlesien, um den Preis von 40 000 Thalern. Sein Sohn, der Hofkriegsrathspräsident und kaiserliche Feldmarschall, Melchior von Rädern, der sich in dem Kriege gegen die Türken in der Zeit von 1593 bis 1600 hohen Ruhm erwarb, starb auf der Rückreise in Ungarn zu Deutschbrod am 20. September 1600. Da sein Sohn, Christoph von Rädern, sich am Aufstande in Prag betheiligte und die Partei des von den Böhmen gewählten Gegenkönigs Friedrich V. von der Pfalz ergriff, so mußte er nach der Schlacht am weißen Berge flüchten. Er wurde aller seiner Güter verlustig erklärt. Im Jahre 1622 kaufte dieselben Albrecht von Wallenstein von Kaiser Ferdinand II. um den Preis von 150 000 Gulden. Unter diesem berühmten Heerführer des Kaisers, von diesem 1625 zum Herzog von Friedland erhoben, wurde der Protestantismus, welcher unter der Herrschaft der Familie Rädern allgemeine Verbreitung gefunden hatte, mit Härte unterdrückt. Gegen 7000 seiner Unterthanen flüchteten in die Nachbarländer. Nach Wallensteins Ermordung in Eger am 25. Februar 1634 schenkte der Kaiser die Herrschaft dem Grafen Matthias von Gallas. In den Wirren des dreißigjährigen Krieges wurde das Schloß Friedland jahrelang mit einigen Unterbrechungen bis 1647 von den Schweden besetzt gehalten. Als 1759 der letzte Gallas ohne männliche Erben starb, gingen seine Besitzungen an seinen Neffen über, der den Namen Clam-Gallas annahm.

Ehe wir Friedland verlassen, wollen wir noch die höchst sehenswerthe, bereits 1255 erbaute große Dekanatskirche besuchen (Meldung beim Glöckner, große Kirchgasse). Vorzüglich sind es die Grabdenkmäler in ihr, welche unsere Beachtung in Anspruch nehmen. Wir sehen in der Rädernschen Kapelle links vom Hochaltare die Friedrichs von Rädern, seiner Frau und seines gleichnamigen Sohnes. Vorzüglich fesselt aber unsere Auf-

merksamkeit das großartige, reichgeschmückte Marmor-
denkmal Melchior's von Rädern, welches seine Wittwe,
Katharina geb. Gräfin Schlick, ihrem Gatten 1610 mit
einem Kostenaufwande von 40 000 Thalern errichten
ließ. Man erblickt denselben in voller Rüstung und mit
dem Feldmarschallstabe in der Hand. Zu beiden Seiten
angebrachte Tafeln erinnern an seine siegreichen Erfolge
im Türkenkriege. Rechts davon befinden sich die in
Metall getriebenen Bildsäulen seiner Gemahlin und seines
Sohnes Christoph, und außerdem noch seitwärts vom
Hochaltare Grabsteine der drei letzten Bibersteine in
ritterlicher Tracht. (Vergl. Gebirgsfreund 1890, in
dem Dr. Moschkau Schloß Friedland sehr eingehend
besprochen hat.)

13. Herrnhut, Gutberg, Löbauer Berg.

Mit der Zittau-Löbauer Bahn wollen wir über
Herrnhut auch Löbau besuchen (Rückfahrkarte III. Kl.
1 M. 90 Pf.). Wir unterbrechen die Fahrt aber
in Herrnhut, da wir zunächst den freundlichen,
über 1100 Einwohner zählenden Stammort der Herrn-
huter Brüdergemeinden besuchen wollen. Herrnhut wurde
im Jahre 1722 unter dem Schutze des Grafen Nikolaus
Ludwig von Zinzendorf (geboren 1700, gestorben 1760)
auf Berthelsdorfer Grund und Boden von mährisch-
böhmischen Exulanten gegründet, welche die Heimat ihres
bedrohten Glaubens wegen verlassen mußten.
Niemand hätte gewiß zur Zeit der Gründung geglaubt,
daß auf dieser von Niederwald und Brombeersträuchern
bedeckten, wüst und wild aussehenden Höhe, über welche
die Landstraße von Löbau nach Zittau führte und wo
die Wagen der Fuhrleute, der morastigen Stellen wegen,
oft bis an die Achsen versanken, in wenig Jahrzehnten
ein so freundlicher Ort, ebenso freundlich in seinem

Innern als in seinen Umgebungen, entstehen könne. Zehn Minuten südlich von Herrnhut, rechts in der Nähe der nach Zittau führenden Straße, erinnert ein Denkstein an die Gründung des Ortes. Er trägt folgende Inschrift: „Am 17. Juni 1722 wurde an dieser Stelle zum Anbau von Herrnhut der erste Baum gefällt. Psalm 84, 4.“ — Allenthalben herrscht in den Straßen des regelmäßig angelegten Ortes die höchste Sauberkeit, nirgends hört man störenden Lärm, Alles macht den Eindruck beschaulicher Ruhe. Von Gebäuden sind der auf der Mitte des Platzes gelegene einfache Betsaal mit Thürmchen, das Herrschaftshaus mit seinen schönen Gartenanlagen, die Chorhäuser: Brüder-, Schwestern-, Wittwer- und Wittwenhaus mit gemeinschaftlichen Bet-, Speise- und Schlafsälen, der Gasthof, Amtsgericht, das kaiserliche Reichspostamt und die Gebäude der Dürninger'schen Handlung zu erwähnen. Letzgenannte wurde 1747 von Abraham Dürninger gegründet und gelangte in kurzer Zeit zu hoher Blüthe. In den Umgebungen Herrnhuts befinden sich schöne und gut unterhaltene Promenaden. Alle Angelegenheiten der sämtlichen Brüdergemeinden in und außerhalb Europas werden von der Unitätsdirektion, welche ihren Sitz im nahen Berthelsdorf hat, geleitet. Zu den von Zeit zu Zeit abzuhaltenden Synoden erscheinen Abgeordnete aus allen Theilen der Welt. Von hoher Bedeutung ist die Missionsthätigkeit der Brüdergemeinden. Da Missionare gern ihre letzten Lebensstage in Herrnhut beschließen, so trifft man hier Personen aus den verschiedensten Ländern der Erde. Sehr besuchenswerth ist das im ersten Stockwerke des Brüderhauses aufgestellte historisch-ethnographische Museum (Eintritt 50 Pf.); es bietet des Interessanten sehr viel.

Wohl kaum wird ein Besucher Herrnhuts versäumen, den unmittelbar am Fuße des Hutberges liegenden, von Buchenhecken umschlossenen Gottesacker in Augenschein

zu nehmen. Eine schöne Lindenallee am Ende der Berthelsdorfer Gasse führt zu ihm. Er erinnert mit seinen zahlreichen Lauben und Ruhebänken und wohlgepflegten, sich vielfach kreuzenden Lindenalleen mehr an einen anmuthigen Garten, als an einen Begräbnißplatz. Jedensfalls zeichnet sich dieser Gottesacker dadurch vor den meisten anderen vortheilhaft aus. Eine Eigenthümlichkeit, welche man wohl kaum anderswo antreffen möchte, besteht darin, daß oft in einer Reihe Verstorbene ruhen, die nicht allein in den verschiedenen Ländern unsers Erdtheils, sondern auch außerhalb Europas, wo sich Missionen Herrnhuts befinden, geboren sind. Jeder, der die weithin reichenden Verbindungen Herrnhuts nicht näher kennt, wird gewiß davon überrascht sein. Der vom Eingangsthore geradeaus gehende Hauptgang scheidet den Gottesacker in zwei Hälften; zur Rechten sind die Ruheplätze des weiblichen, zur Linken die des männlichen Geschlechts, aber nicht wie gewöhnlich in Form von Grabhügeln, sondern flach, nur mit einem einfachen Steine, der nichts als den Namen, Geburtsort und das Alter des Verstorbenen enthält, versehen. Jeder Stein enthält außerdem noch eine Ziffer, welche mit dem Kirchenbuche und dem Grundrisse des Gottesackers übereinstimmt. In der Mitte desselben, im Hauptgange, befinden sich in einer besonderen Reihe die durch größere Denksteine ausgezeichneten Ruheplätze des Grafen Zinzendorf und seiner Angehörigen. Eine schöne und ansprechende Feier, bei der auch die Bewohner der Umgegend zahlreich erscheinen, findet auf dem Herrnhuter Gottesacker am Oftermorgen bei Sonnenaufgang statt. Paarweise, begleitet vom feierlichen Hall der Posaunen, geht man vom Betsaale aus auf den nahen Gottesacker, um sich der Auferstehung unsers Erlösers zu erinnern.

Wir besteigen nun den 364 Meter hohen Hutberg, der nur wenig höher gelegen ist als der Gottesacker. Den Schlüssel zum Pavillon erhält man im Gasthose.

Der Berg wird von Basaltlagern gebildet. Die Fernsicht, welche sich von dem Pavillon dem Auge darbietet, ist lohnend. Nach Südwest überschauen wir im Vordergrund den Gottesacker, Herrnhut und den Bahnhof. Nördlich und östlich fällt der Blick zunächst auf das schöne Thal, in welchem sich die Dörfer Kennerzdorf, Berthelsdorf und Strawalde aneinander reihen. Eine reizende Fernsicht wird östlich und südlich durch die Landeskrone, das Riesengebirge, den Iserkamm und das Lausitzer Gebirge, westlich durch den nahen Rottmar begrenzt. Nördlich erblickt man den Sohländer Rothstein und die entfernten Königshainer Berge, bei ganz klarer Aussicht sogar den fernen Gröditzberg. — Auch der auf der entgegengesetzten Seite sich erhebende Heinrichsberg bietet in der Richtung nach Südwesten einen schönen Blick. (Ausführliche Nachrichten finden sich in Korschelts Geschichte von Herrnhut und Berthelsdorf.)

Wir gehen nun um den Ort rechts herum, um den Bahnhof zu erreichen, da wir noch den Löbauer Berg besuchen wollen. In Löbau angelangt, führt uns unser Wanderziel vom Bahnhofe zunächst eine kleine Strecke auf der Straße nach der Stadt zu, worauf wir dann links, beim Mineralbad vorüber, unfern der großen Eisenbahnbrücke, nach dem Thale einlenken; rechts überschreiten wir hierauf auf einer Holzbrücke das Löbauer Wasser. Ein mit Kastanienbäumen bepflanzter, mit Ruhebänken versehener Fußweg führt uns bis zum Waldrande und bald zu einem Schweizerhause, einem von Löbau aus vielbesuchten Restaurant, welches den Namen „Honigbrunnen“ führt. Schon hier hat man von der Veranda einen schönen Blick auf die Höhenzüge bei Bautzen und die Haidegegend in der preussischen Oberlausitz.

Der 446 Meter hohe Löbauer Berg, welcher ein Areal von 366 Aclern umfaßt, hat drei Ruppen, eine mittlere, die Bauzner, eine östliche, den Schafberg,

und eine südwestliche, die Judenkuppe. Der Honigbrunnen liegt unter der Bauzner Kuppe. Von ihm führt der Weg rechts durch den Wald, während der Weg nach dem Schafberge links abgeht, nach der Bauzner Kuppe mit dem eisernen Friedrich-August-Thurm und dem dabei befindlichen elegant eingerichteten Restaurationsgebäude. Leider erlebte der König Friedrich August, dessen Namen der Thurm trägt und dessen Gegenwart bei der Einweihung bereits zugesagt war, dieselbe nicht; denn kurze Zeit vorher, am 9. August 1854, verunglückte er in Tirol. Man verdankt den Thurm der Opferwilligkeit des Löbauer Bäckermeisters Bretschneider. Mit einem Kostenaufwande von mehr als 10 000 Thalern wurde er achteckig, mit drei Gallerien, in durchbrochenem Fachwerk im Eisenhüttenwerke Bernsdorf hergestellt. Eine Wendeltreppe (120 Stufen) führt zur Spitze. Die Aussicht von hier ist prachtvoll. Wir richten zunächst den Blick nach dem Herrnhuter Hutberge und finden, daß der Blick natürlich von unserm gegenwärtigen Standpunkte aus viel umfassender ist, als wir ihn dort hatten. Links vom Hutberge sehen wir Schloß Friedland und die Thürme des Klosters Haindorf und rechts vom Feschen, welcher besonders ins Auge fällt, den Lange-, Kalk-, Mühlstein- und Heideberg, den Töpfer, Ameisenberg und über ihn emporragend den Hochwald, ferner den Sonsberg, die Lausche, den Kalteberg zwischen Kreibitz und Ramniz, und mehr im Vordergrund Leutersdorf, Gerzdorf, die Kapelle bei Rumburg, in weiter Ferne den Rosenberg, den Wolfsberg, Tüttelsberg, nach rechts den Bieleboh, den Baltenberg, Czorneboh, Ramenz mit seinem Hutberge, Hochkirch, Bauzen (den Blick, den wir schon vom Honigbrunnen aus hatten, nur erweitert), näher Kittlitz, den Stromberg und hinter Reichenbach die Königshainer Berge. Weiter nach rechts erblicken wir nun den Rothstein, die Landeskrone, bei klarer Luft den fernen Gröditzberg, die Sauernicker Berge, den

Schönauer Hutberg, südöstlich das Riesengebirge, die Tafelfichte mit anderen Höhen des Iserkammes und vor ihm den Gickelsberg. Gewiß ein umfassendes Landschaftsbild! — Der Schafberg bietet keine zur Rundschau geeignete Stelle. Er wird gewöhnlich nur von solchen aufgesucht, welche sich für Geographie und Alterthumskunde interessieren; denn ein uralter Schlackenwall, der sich hier vorfindet, ist von hohem Interesse. Dieser Wall diente jedenfalls in heidnischer Vorzeit den Bewohnern der Gegend als Opferplatz und wohl auch bei feindlichen Angriffen zur Vertheidigung. Wir begeben uns nun in südwestlicher Richtung zu der nur wenige Minuten entfernten Judenkuppe, auf der sich eine einfache ältere Restauration befindet. Auch von hier haben wir eine schöne Aussicht auf das Iser-, Jeschken- und Oberlausitzer Grenz- und Mittelgebirge. Von hier aus führt der ältere, etwas steil abwärts führende Weg in einer guten $\frac{1}{2}$ Stunde auf den Bahnhof, von dem aus wir unsere Rückfahrt nach Zittau antreten.

14. Bösfig.

Der Doppelgipfel des Bösfig erhebt sich in unmittelbarer Nähe des Dorfes Schloß-Bösfig unweit des Städtchens Hirschberg. Aus der Ebene aufsteigend, ist er weithin sichtbar. Man erblickt ihn sowohl vom Prager Gradschin, als auch von den Höhen des sächsisch-böhmischen Grenzgebirges. Ja man soll ihn sogar bei klarer Luft von einem Berge bei Tglau in Mähren, also in einer Entfernung von 21 Meilen mit bloßem Auge sehen können. Er besteht aus zwei steilen, in beträchtlicher Tiefe von einander getrennten kegelförmigen Phonolithgipfeln, von denen der östliche mit umfangreichen imposanten Burg- und Klosterruinen gekrönt

605 m und der westliche, auch Neue- oder Teufelsberg genannt, 577 m hoch ist.

Der Berg ist jetzt von Zittau aus, ungeachtet der größeren Entfernung, leicht zu erreichen. Während früher eine Fußpartie dahin, auf welcher man allerdings gewöhnlich auch Bärstein, Schwoika, den Höllengrund zwischen Leipa und Neuschloß und den Habichtstein besuchte, und den Rückweg über Niemes und Gabel wählte, gewöhnlich drei Tage in Anspruch nahm, ist jetzt ein Besuch des Bösig zu einer bequemen Tagespartie geworden. Man fährt von Zittau aus über Großschönau nach Warnsdorf (Rückfahrkarte III. Kl. 90 Pf.) und dann mit der böhmischen Nordbahn über Leipa bis Station Bösig (von Warnsdorf aus 8. Zone 1 Gulden).

Von der Station Bösig aus erreicht man das gleichnamige, am Fuße des prächtig bewaldeten Berges liegende Dorf, welches auch ein gutes Gasthaus besitzt, in etwa $\frac{1}{2}$ Stunde. Von hier führt der Weg in Windungen, an Stationskapellen vorüber (Bösig ist auch ein vielbesuchter Wallfahrtsort), zum Theil auf breiten Phonolithplatten zu den höchst interessanten, wohl erhaltenen Ruinen des Gipfels. Ein Kastellan übernimmt hier die Führung.

Diese Trümmer der schönsten Burgruine des nördlichen Böhmens, deren Großartigkeit zu bewundern wir schon auf der Fahrt von Hirschberg her Gelegenheit hatten, stammen aus ältester Zeit, während die des Klosters erst aus der Zeit des dreißigjährigen Krieges herrühren. Von der Südseite führt uns der bereits oben angedeutete alte Fahrweg vom Dorfe durch drei alte Thore, von denen das erste am Fuße des Berges, das zweite etwas höher an einer schmalen Stelle des Weges, das dritte aber an dem Uebergange auf die nordwestliche Seite des Kammes erbaut wurde. Sie sind durch eine lang sich hinziehende hohe Mauer, welche aber gegenwärtig zum Theil in Trümmern liegt, mit einander verbunden. Bei

dem dritten Thoreingange sehen wir einen 30 m hohen Rundthurm, den sogenannten „Teufelsthurm“. Seine Mauern sind von solcher Festigkeit, daß sie der Zeit noch lange troßen werden. Derselbe ist durch eine hohe, steil aufsteigende und mit Brustwehren versehene Mauer mit den oberen Gebäuden der Burg verbunden. Auf dem höchsten Punkte des Gipfels ragt ein noch höherer Thurm empor. Im Jahre 1844 ließ ihn der Besitzer des Berges, der Graf von Waldstein-Wartenberg, zugänglich machen. Seine Plattform in 643 m Höhe bietet eine großartige Rundsicht. Sie soll den vierten Theil Böhmens umfassen. Südöstlich ist an den gewaltigen Thurm das Hauptgebäude mit dem Burgsaale und an der nördlichen Schmalseite des letzteren die herrliche Burgkapelle angebaut.

Die Ruinen, welche aus neuerer Zeit stammen, sind die eines Klosters, welches Wallenstein im Jahre 1624 stiftete. Als Kaiser Joseph II. dasselbe 1785 aufhob, wurden Dach, Fenster, Eisenwerk u. s. w. verkauft und man hat den gewiß seltenen Anblick einer gewaltsamen neuen Ruine. Das Gnadenbild der Jungfrau von Montserrat, welches 1666 dem Kloster geschenkt wurde, befindet sich jetzt, ebenso wie Orgel und Glocke, in der Kirche zu Hirschberg. Da jetzt ein anderes Marienbild auf dem Berge aufgestellt ist, so finden zahlreiche Wallfahrten statt. Es herrscht dann hier oben ein reges Menschengewühl. Man hat jährlich schon an 40 000 Kommunikanten gezählt.

Wir besteigen nun auf 164 Stufen den Thurm, dessen Mauerstärke unten 5 m beträgt, um uns an der hier sich bietenden unvergleichlich schönen Aussicht zu erfreuen, welche der vom Mieschauer jedenfalls an die Seite zu stellen ist. Bei Schilderung derselben folgen wir hier Friedrich Bernaus vortrefflicher Schrift über den Bezirk Dauba S. 254 ff., welche zugleich auch die eingehendsten geschichtlichen Nachrichten über den Bösfig

enthält. Bernau hat bei Schilderung der Aussicht Schäfers Führer durch Nordböhmen zu Grunde gelegt. Es heißt dort:

„Eine Landschaft ist vor unseren Blicken aufgerollt, die vom Mileshauer bis zur Schneekoppe und vom Winterberge bis nach Prag reicht. West: Ganz im Vordergrunde der Teufelsberg, das Dorf dahinter ist Wobern; etwas links davon der Tachaberg; rechts von diesem der spitze Zinken des Altpersteins; über den Tachaberg hinaus das Schloß von Neuperstein und über den Altperstein hinaus der Geltshberg bei Luscha; links von diesem der Mileshauer bei Tepliz und rechts das Erzgebirge (Kollendorfer Kapelle und Mückenthürmchen). Zwischen Wobern und Hirschberg der Konberg (spitz mit Ruine). Nordwest: Hinter dem Walde der Großteich; am Südufer desselben die Stadt Hirschberg, am Nordufer Thammühl und der Schraubenberg, am Ostufer der Bornayberg; über den Großteich hinaus Schloß Habstein, dahinter Neuschloß und in derselben Richtung der Roselberg, etwas links von diesem ganz im Hintergrunde der Schneeberg; rechts vom Roselberge Böhmisches-Weipa, noch weiter rechts am Horizonte das Elbsandsteingebirge (Winterberg, Rosenberg u. s. w.). Nord: der Heideteich, am Westufer desselben Heidemühl und der Mühlberg, am Nordufer der große Peßberg; über den Mühlberg hinaus der Slawizeck bei Bürgstein; etwas rechts von diesem der Kleis und etwas links der Kuhberg und Emanuelsberg bei Parchen (dessen weiße Kirche man sieht); rechts davon der Kalteberg. Suchen wir uns wieder den großen Peßberg auf; gerade über denselben hinaus zeigt sich Reichstadt und hinter diesem der schon erwähnte spitze Kegel des Kleis; rechts von letzterem die Lausche und noch weiter rechts der Hochwald. Rechts vom Peßberge liegen der große und kleine Buchberg und über diese hinaus der spitze Kollberg, links am Fuße desselben das Städtchen Niemes; hinter dem Kollberge

der Tolzberg und etwas rechts von diesem die Stadt Wartenberg; vor derselben der Dewiner Schloßberg; etwas weiter rechts der Jeschken; südlich unter demselben der Horlaberg; rechts vom Jeschken im Nordost: das Sfergebirge und weiter das Riesengebirge (Reifträger, hohe Kad, große und kleine Sturmhaube und Schneekoppe). Ost: Im Vordergrunde Münchengrätz, darüber hinaus der Musky und weiter der Trošky (zweizinkig); links von letzterem der Kozakow; etwas rechts hinter dem Trošky der Laborberg (Kapelle), noch weiter die Ruinen Bradlez und Kumburg. Südost: Jungbunzlau; rechts davon in weiter Ferne der Wisokaberg bei Rutenberg; ganz im Hintergrunde die mährischen Gebirge. Süd: Unten am Berge das Dorf Schloß-Bösig; darüber hinaus der Waldsteinsche Wald; etwas nach rechts uns wendend, gewahren wir bei hellem Himmel den Gradschin von Prag. (?) Südwest: Noch im Vordergrunde der Wratner Berg; rechts von diesem der Wojetiner Berg und weiter Schloß Hauska. Zwischen dem Wratner und Wojetiner Berge sieht man Melnik. Auch der Kzip oder Kaudnitzer Georgenberg wird in dieser Richtung sichtbar.“

Die Burg Bösig (slav. Bezdes) ist unstreitig sehr alt. Königliche Gaugrafen oder Kastellane hatten hier ihren Sitz. Sie wird urkundlich zuerst im Jahre 1185 erwähnt. Erweitert wurde die Burg wahrscheinlich unter König Ottokar II. Nachdem dieser in der Schlacht auf dem Marchfelde von Rudolf von Habsburg besiegt worden war, wurden Ottokars Witwe und sein minderjähriger Sohn Wenzel II. unter der Vormundschaft Ottos von Brandenburg auf der Burg vom Januar 1279 an gefangen gehalten. Später soll Wenzel auf Veranstaltung seines Vormundes, wie der Zittauer Stadtschreiber Johann von Guben in seinen Jahrbüchern erzählt, nach Zittau gebracht und hier drei Jahre hindurch den Bürgern der Stadt anvertraut worden sein. Die Vorliebe, welche

König Wenzel später mehrfach den Zittauern bewies, spricht ebenfalls für die Wahrheit jener Angabe.

Nach Wenzels Tode, welcher im Jahre 1305 erfolgte, wurde die Burg an die Herren von Duba verpfändet. Als 1348 Hinko Berka von Duba starb, ging Bösig in den Besitz Kaiser Karls IV. über. Mit Vorliebe verweilte er hier. Im Jahre 1366 ließ er den Großteich bei Hirschberg anlegen. Auch im folgenden Jahre, acht Tage vor Jakobi, war er auf der Burg und in Hirschberg anwesend.

Einer Episode, deren Schauplatz in jenen Tagen der Bösig war, welche interessante Streiflichter auf die in jener Zeit nicht selten vorkommenden Streitigkeiten zwischen Rath und Handwerkern der Oberlausitzer Sechsstädte wirft, möge hier deshalb eingehender gedacht sein. Die Tuchmacher und andere Handwerker der Stadt Zittau waren mit dem Rathe daselbst wegen eines freien Brot- und Fleischmarktes in Streitigkeiten verwickelt. Sie beschloßen dem auf dem Bösig weilenden Kaiser ihre Beschwerden vorzutragen. In blanker Rüstung, mit Schwert und Bogen, theils zu Wagen, theils zu Pferde zogen sie, 800 Mann stark, über Niemes nach dem Bösig. Dahin begaben sich aber auch und zwar noch früher als jene der Zittauer Bürgermeister mit neun Deputierten von den Schöppen und den Handwerkern, welche auf Seiten des Rathes waren. Karl ließ zuerst die letztgenannten vor, die von des Kaisers Räten begünstigt wurden. Er sprach seine Verwunderung aus, als er, aus den Fenstern der Burg blickend, so viel gerüstetes Volk aus der Niemeser Haide daher ziehen sah. „Wie habt ihr“, rief er den Rathsdeputierten zu, „eure Kinder also erzogen?“ Anfangs wollte er Befehl geben, die Menge zu entwaffnen. Bei seinem Gange zur Messe — es war eben Sonntags — übergaben die Tuchmacher ihr Anliegen schriftlich. Nach der Messe wollte sie der Kaiser anhören. Sechs der Hand-

werfer wurden vorgelassen, ihre acht Beschwerdepunkte, die nicht sehr erheblich waren, vom Hofmeister vorgelesen und von den Rath'sdeputierten sofort beantwortet. Es gelang dem Kaiser, einen Vergleich zwischen beiden Parteien herbeizuführen. Ein ihm übergebenes Büchlein mit den Innungsartikeln der Tuchmacher warf er ins Feuer und gab ihnen neue Artikel; auch entschied er, daß die Wahl der Aeltesten dem Rathe zustände und bei den Zusammenkünften ein Rath'sdeputierter zugegen sein müsse. Die Deputierten beider Parteien verständigten sich und aßen im Wirthshause zu Hirschberg gemeinschaftlich. Der Rath wählte dann auch neue Aelteste und vereidete sie auf die kaiserlichen Verordnungen. Doch bei der Abreise der Tuchmacher wurde der Kaiser sehr erzürnt, weil sie mit dem erbetenen Rechte eines Wochenmarktes nicht zufrieden waren, sondern sofort um einen zweiten anhielten. Fast hätte er eine Anzahl unruhiger Köpfe zum Tode verurtheilt, wenn nicht die Rath'sdeputierten für sie Gnade erwirkt hätten. (Vergl. Bescheck's Gesch. v. Zittau I, S. 516 u. 517.)

Der Sohn Karls IV., Wenzel, verpfändete 1402 die Burg Bösig an seinen Vetter, den Markgrafen Prokop von Mähren. Im Jahre 1420 gelangte dieselbe durch Verpfändung des Königs Sigismund an Johann von Michelsberg, welcher den Bösig auch in den Stürmen des Hussitenkrieges behauptete, während die ganze Umgegend verwüstet wurde. Vom Bösig aus sandte Michelsberg mehrmals Bottschaft an die befreundeten Sechsstädte der Oberlausitz, wenn denselben Gefahr durch Hussitencharen drohte.

Nach mehrfachem Besitzwechsel wurde im Jahre 1607 Wenzel Berka von Duba Besitzer der Herrschaft. Er bewohnte die Burg nicht mehr, sondern schlug seinen Sitz in dem neuen Schlosse zu Hirschberg auf. Weil er sich aber bei dem Aufstande der Böhmen betheiligt hatte, mußte er nach der Schlacht am weißen Berge flüchtig

werden. Die Burg wurde am 5. Januar 1621 von bayerischen Truppen zerstört und ist seitdem Ruine. Durch Geschenk des Kaisers gelangte die Herrschaft ein Jahr später in den Besitz Wallensteins. Nach seiner Ermordung konfiszierte sie der Kaiser. Seit dem 22. Januar 1680 ist Bösig mit der Herrschaft Hirschberg in den Besitz der gräflich Waldsteinschen Familie übergegangen. Im dreißigjährigen und siebenjährigen Kriege besetzten schwedische und preußische Truppen die Burg.

Schwer trennt man sich von diesem herrlichen Aussichtspunkte. Erblickt man ihn später wieder von einem Berge des Zittauer Gebirges oder einer anderen Höhe, so wird man sich gewiß gern der dort verlebten Stunden erinnern und den Wunsch hegen, ihn wieder zu besuchen.

15. Entferntere Ausflüge.

Als Partien, deren speziellere Beschreibung außerhalb des Rahmens dieses Führers liegen dürfte, die aber durch Eisenbahnfahrt leicht und als Tagespartie zu unternehmen sind, wollen wir noch anführen:

Görlitz, Landeskronen und Jauernicker Berg. Mit der Zittau-Görlitzer Bahn (Rückfahrkarte III. Kl. 2 M. 10 Pf., Sonntags nur 1 M. 40 Pf.). Landeskronen $1\frac{1}{4}$ Stunde von Görlitz.

Vieleboh, Tüttelsberg, Czorneboh. Mit der Zittau-Bischofswerdaer Bahn bis Station Neusalza-Spremberg (Rückfahrkarte III. Kl. 1 M. 80 Pf.). Nach dem Vieleboh (499 m) in $1\frac{3}{4}$ Stunden, von da nach Cunewalde und dem Czorneboh (554 m) in einer guten Stunde. Zurück mit der Bahn Cunewalde-Großpostwitz-Wilthen nach Neusalza (Fahrkarte III. Kl. 1 M. 20 Pf.). — Nach dem Tüttelsberge von Neusalza aus in einer Stunde.

Baltenberg (587 m). Mit derselben Bahn bis Station Nieder-Neufirch (Rückfahrkarte III. Kl. 3 M.). Fußtour auf den Berg hin und zurück 2 Stunden.

Tanzplan (599 m) zwischen Nixdorf und Sebnitz. Mit der Zittau-Warnsdorfer Bahn bis Station Seiffhennersdorf (Rückfahrkarte III. Kl. 1 M. 60 Pf.). Zu Fuß nach Kumburg. Mit der böhmischen Nordbahn über Schluckenau bis Nixdorf. In $\frac{3}{4}$ Stunden zu Fuß nach dem Tanzplan. Aussichtsthurm. Prachtvolle Aussicht.

Schloß Sichrow. Mit der Zittau-Reichenberger Bahn (Rückfahrkarte III. Kl. 1 M. 60 Pf.); dann mit der Bahn Reichenberg-Altparfa bis Station Sichrow (3. Zone III. Kl. 40 Kr., Sonntags Rückfahrkarte 70 Kr.). Herrlicher Park und höchst sehenswerthes Schloß.

Schloß Waldstein und Groß-Stein. Mit derselben Bahn über Reichenberg bis Station Turnau (Reichenberg-Turnau 4. Zone 50 Kr., Rückfahrkarte Sonntags 90 Kr.).

Kalteberg (731 m) über Warnsdorf (Rückfahrkarte III. Kl. 90 Pf.) mit der böhmischen Nordbahn bis Station Kreibitz-Neudörfel (2. Zone 20 Kr.); von Kreibitz-Neudörfel nach dem Städtchen Kreibitz und in etwa 1 Stunde auf den Kalteberg. Von dem 16 m hohen eisernen Thurme hat man eine prächtige Aussicht über Böhmen, die sächsisch-böhmische Schweiz und die Lausitz.

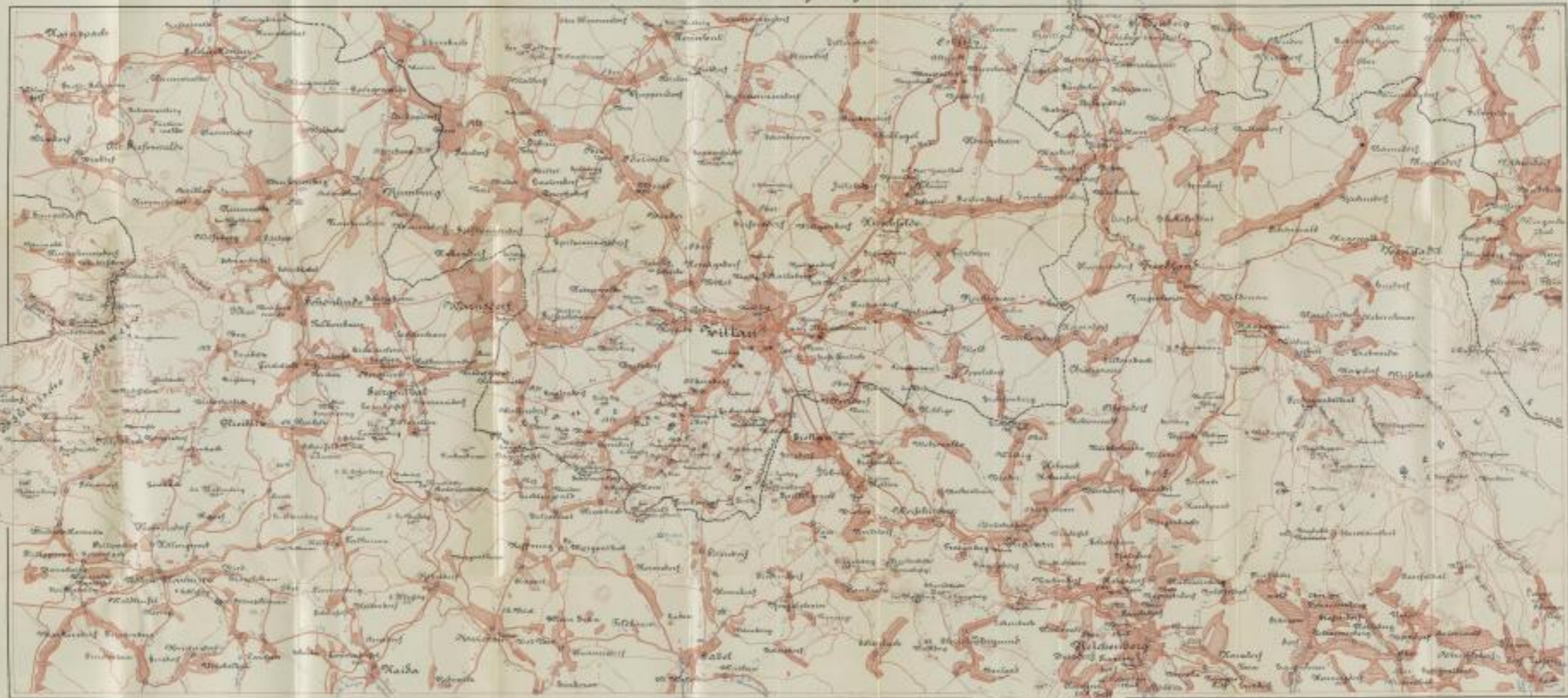
Wolfberg (590 m) über Warnsdorf mit der böhmischen Nordbahn bis Station Schönlinde (3. Zone 30 Kr.) und von hier in $1\frac{1}{4}$ Stunde auf den Berg, von dessen 12 m hohem Aussichtsthurme man eine großartige Rundschau genießt. Restauration.

Dittersbacher Schweiz. Man benutzt die böhmische Nordbahn zunächst bis zur Station Kreibitz-Neudörfel, geht dann nach dem Städtchen Kreibitz und weiter auf der Straße nach Dittersbach (2 Stunden), von hier mit Führer erreicht man in $\frac{1}{2}$ Stunde die Ruine der Burg Falkenstein, geht dann durch das schöne Stammbrückenthal nach Balzers Lager, besteigt die Wilhelminenwand und den Marienfelsen, welche beide schöne Blicke über Dittersbach gewähren. Auf dem Höhenzuge fortwandernd, erreicht man den schönsten Aussichtspunkt, den Rudolfstein

(480 m). Von hier über die $\frac{1}{2}$ Stunde entfernte Balzhütte (Jagdhaus mit Restauration) und Daubitz, am Trichtberge vorüber, gelangt man wieder zur Station Kreibitz-Neudörfel. — Touristen, welche nicht nach Zittau zurückzukehren gedenken, ist zu empfehlen, vom Rudolfsteine aus das in 1 Stunde zu erreichende Hinter-Dittersbach mit der Kirnitzschschenke und die Schleußen zu besuchen oder nach Reinwiese zu wandern. Vom Hotel daselbst erreicht man in 40 Minuten das Blockhaus und den Eingang zur großartigen Edmundsflamm oder in einer guten Stunde über den Gabrielensteig das Prebischthor.



Fontänenkarte der weiteren Umgebung von Zittau.



Maßstab 1:50,000
 1 cm = 0,5 km
 1:100,000
 1 cm = 1 km
 1:200,000
 1 cm = 2 km

Bittau Markt 12 **Bustan Kengel**, Bittau Markt 12

Inhaber: **Moritz Haselhorst**.
Papier-, Schreibwaaren-, Mal- und Zeichenutensilien.

Großes Lager

aller Sorten

Post-, Kanzlei-, Konzept-
und Packpapiere

sowie

— **Briefumschläge** —

in allen Größen und Qualitäten.

Reichhaltiges Sortiment

aller Sorten

Luxuspapiere, Gratulations- und
Tischkarten.

Mathenbriefe, Reliefs etc.

Sämmliche

Artikel für den Schulbedarf.

Verlag vom

„Panorama des Oberlaus. Gebirges
bei Bittau“ Mark 2

sowie der beliebten

Wappen:

Oybin im Sommer,

enthaltend 14 Lichtdr. 25/32 cm Nr. 5,

Oybin im Winter,

enthaltend 6 Lichtdr. 22/25 cm Nr. 2.

Alleinige Niederlage für Bittau
der

anerkannt vorzüglichen

Gesäfts-Bücher

aus der Fabrik von

J. C. König & Ehardt,

Hannover.

Aquarellfarben
in
Stüden und Tuben.

Ölfarben
in Tuben.

Porzellanfarben, Emaillefarben.

Kästen für Öl-, Porzellan-, Emaille-, Holz-
und Aquarellmalerei.

Pinsel, Paletten, Öle, Malleinwand
Mal- u. Zeichenpapiere 1c. 1c.

Mal-Vorlagen

für Aquarell-, Öl-, Holz- und
Porzellanmalerei.

Kinderspiele. Modellirbogen.

Photographie- und Porse-Albums.

Tagebücher.

Verlag der **Pahl'schen Buchhandlung**
(A. Haase) **Zittau.**

Ausführlichstes, bestes u. billigstes bürgerliches Kochbuch!

Die bürgerliche Köchin.

Deutsches Nationalkochbuch.

Ein unentbehrliches Handbuch für Hausfrauen und Köchinnen
aller Stände.

Mit einem Anhang praktischer Winke.

Herausgegeben nach 40jähriger Erfahrung
von

Bertha Schneider.

Gut und dauerhaft, praktisch für den täglichen
Gebrauch in der Küche, gebunden.

Einband von H. Sperling, Leipzig.

Preis Mark 3.

Kleines bürgerliches Kochbuch.

Die besten Rezepte

für den bürgerlichen Mittagstisch

nebst
einer gediegenen Auswahl von Rezepten und An-
leitungen über die Bereitung von Backwerk,
über das Einmachen der Früchte und die Her-
stellung kalter und warmer Getränke und
einem Anhang, eine Anzahl praktischer Winke
enthaltend

von
Bertha Schneider,

Verfasserin des großen Kochbuches „Die bürgerliche Köchin“,
deutsches Nationalkochbuch.

Gebunden 1 Mark 50 Pf. ord.

Zu beziehen von der **Wahl'schen Buchhandlung**
(A. Haase) in **Zittau**:

- Börnes gesammelte Schriften.** In 3 eleganten Leinenbänden 6 M.
- Byrons sämtliche Werke.** Frei übersetzt von Adolf Seubert. — In 3 eleg. Leinenbänden 6 M.
- Goethes sämtliche Werke in 45 Bänden.** In 10 eleg. braunen Leinenbänden 18 M.
- Goethes Werke. Auswahl.** 16 Bände in 4 eleg. Leinenbänden 6 M.
- Grabbes sämtliche Werke.** Herausgegeben von Rudolf Gottschall. In 2 eleg. Leinenbänden 4 M. 20 Pf.
- Haupts sämtliche Werke.** 2 Bände. — In 2 eleg. Leinenbänden 3 M. 50 Pf.
- Heines sämtliche Werke in 4 Bänden.** Herausgegeben von Otto F. Lachmann. — In 4 eleg. Ganzleinenbänden 6 M.
- Herders ausgewählte Werke.** Herausgegeben von Adolf Stern. — In 3 eleg. Leinenbänden 6 M.
- H. v. Kleists sämtliche Werke.** Herausgegeben von Ed. Griesebach. — In 1 eleg. Leinenband 1 M. 75 Pf.
- Körners sämtliche Werke.** In eleg. Leinenband 1 M. 50 Pf.
- Lenaus sämtliche Werke.** Herausgegeben von G. Emil Barthel. — In eleg. Leinenband 1 M. 75 Pf.
- Lessings Werke in 6 Bänden.** In 2 eleg. Leinenbänden 4 M. 20 Pf.
- Lessings poetische und dramatische Werke.** In eleg. Leinenband 1 M. 50 Pf.
- Longfellow's sämtliche poetische Werke.** Uebersetzt von Hermann Simon. In 2 eleg. Leinenbänden 4 M. 20 Pf.
- Molières sämtliche Werke.** Herausgegeben von E. Schröder. — In 2 eleg. Leinenbänden 4 M. 50 Pf.
- Schillers sämtliche Werke in 12 Bänden.** In 3 Halb-leinenbänden 4 M. 50 Pf. In 4 eleg. rothen Ganzleinenbänden 6 M.
- Shakespeares sämtliche dramatische Werke.** Deutsch von Schlegel, Benda und Boß. In 3 eleg. Leinenbänden 6 M.

Die Zusendung erfolgt kostenlos!

Auswahlsendungen gehen gern zu Diensten! — Kataloge gratis und franko!

Buchbinderei von Emil Franke, Zittau.

H. Lax. H. 1949 h

Pahl'sche Buchhandlung

(A. Baase)

gegründet 1846 **Bittau** gegründet 1846

Sortiment. Antiquariat. Verlag.

Größtes Lager alter und neuer Werke
aus allen Literaturgebieten.

Reisehandbücher, Reisearten,
Kursbücher, Reiselektüre.

Wandkarten
für Schule und Comptoir.

Musikalien-Handlung.

Vollständiges Lager von Reclams Universal-Bibliothek
à Band 20 Bf.

Vollständiges Lager
sämtlicher auf hies. Schulen eingeführten Schulbücher.

Annahmestelle auf sämtliche in- u. ausländische
Zeitschriften und Lieferungswerke.

Lieferung kostenfrei ins Haus.

Druck von Richard Menzel in Bittau.

1811

30. IX. 1988

23. Jan. 1991

