


Zweite Abteilung.

Alphabetisches Verzeichnis

der Straßen und Plätze, sowie der einzelnstehenden Häuser mit ihren Bewohnern.

Abkürzungen:

G = Geschäftsraum. **S** = Seitengebäude. **H** = Hintergebäude. **K** = Kellerwohnung (Souterrain)
^{1 2 3 4} = 1, 2, 3, 4 Treppen. **pt.** = Parterre.
 = Fernsprechanschluß.

Die Hauseigentümer sind mit **E** bezeichnet, wenn sie in dem Hause wohnen, sonst mit **E***
Am Anfange jeder Straße sind das zuständige Polizeirevier, der Armen- und Waisenratsbezirk, der Schiedsmannsbezirk und der Kirchenbezirk aufgeführt, und zwar bedeutet: **P.-R.** = Polizeirevier, **A. u. W.-B.** = Armen- und Waisenratsbezirk, **Sch.** = Schiedsmannsbezirk, **St.-B.** = der dazu gehörige Stadtbezirk, **P.-K.** = Peterkirchenbezirk, **Dr.-K.** = Dreifaltigkeitskirchenbezirk, **Fr.-K.** = Frauenkirchenbezirk, **L.-K.** = Lutherkirchenbezirk, **Kr.-B.** = Kreuzkirchenbezirk.
E.-M. = Evangel. Militärgemeinde.

Die hinter den einzelnen Kirchenbezirken vermerkten römischen Zahlen sind die Nummern des betreffenden Seelsorgebezirks innerhalb des Kirchenbezirks.

Die Buchstaben und Zahlen hinter dem Straßennamen geben die Lage der Straße auf dem beigefügten Stadtplane an.

Wir bringen im diesjährigen Adressbuch erstmalig Erläuterungen der Straßennamen. — Für Straßen, bei denen ein erklärender Hinweis fehlt, ist ein solcher entweder nicht sicher zu beschaffen oder der betreffende Straßename trägt seinen Ursprung offensichtlich zur Schau, so daß sich eine besondere Erklärung erübrigt.

Aktienbrauerei (E 8)

V. P.-R. — 26. A.-u. W.-B. —
Sch.: f. 13. St.-B. — Kr.-B. a.
Landung 116. Görlicher Aktienbrauerei **E**
Scheller, Theod. Brauereidirekt.,
Verwaltungsgebäude
Langer, Ernestine, geb. Fuchs,
Kaufm.-Wwe., Verwaltungsgeb.
Illmer, Fritz, Braumeister, Betriebsgebäude

Am Birkenbüschchen (H 7)

VI. P.-R. — 30. A.-u. W.-B. —
Sch.: f. 28. St.-B. — P.-K. I.
Südlich hinter dem Friedrichsplatz.
1069b Stiller, Heinrich, Stadtgärtner **E**
1069c. Der Stadt gehörig,
Leichbauden = Restaurant, mit
Tennisplatz, der Stadt gehörig
Herbst, Karol. Handelsm.-Wwe.

Am Friedrichsplatz (H 6)


VI. P.-R. — 30. A.-u. W.-B. —
Sch.: f. 28. St.-B. — P.-K. I.
Links von der Viktoriastraße aus.
Schhaus, siehe Viktoriastraße 8


1 Fiebig, Anna, Wwe., Restaurant und Café „Sedan“, pt.
Hannes, Max, Kaufmann 1
Hannig, Heinr., Magistr.-Assist. 1
Hoch, Walter, Landgerichtsrat 2
v. Kamecke, Ursula, Stiftsdame 3
Wolff, Paul, Weichensteller 1. Kl.

2 Rosenthal, Ludwig, Oberstleutnant a. D. 1 **E**
Faelligen, Joh., geb. Schulze, pt.
Brandt, Anna, Generals-Wwe. 2
Uhl, Lisa, Stabsarzts-Wwe. 3
Liez, Gehr., Apothekers-Wwe. 3
Peter, Paul, Fabrikarbeiter **K**

3 Fests, August, Rentner 1 **E**
Kirsch, Ida, Generals-Wwe., pt.
Erdmann, Ferd., Studienrat 2
Fischer, Ida, geb. Momm, Wwe. 3

4 Staatliche Baugewerkschule, der Stadt gehörig
Krüger, Otto, Bedient an der Staatlichen Baugewerkschule

5 Staatl. Maschinenbauschule, der Stadt gehörig  48
Winkler, Marie, Wwe., pt.

6 Regimentshaus Inf.-Regts. Nr. 19, d. Stadt geh.  1508
Krech, Franz, Hauptm., J.-R. 19
Hüller, Berta, Köchin

Am Hofe von Nieder-Mloß

VI. P.-R. — 30. A.-u. W.-B. —
Sch.: f. 28. St.-B. — P.-K. III.
1069d Ulrich, Richard, Stadtgärtner **E**
1981 Lange, Heinr., Maurer **E**
1069c Freund, Hugo, Stadtgärtner **E**

Am Leisebrunnen (J 7)

VI. P.-R. — 30. A.-u. W.-B. —
Sch.: f. 28. St.-B. — P.-K. I.
Rechts von der Seidenberger Chaussee aus
1069g Wolf, Max, Stadtgärt. **E**

Am Museum (E 4)

Hier steht seit Oktober 1860 das Museumsgebäude der Naturforschenden Gesellschaft.
II. P.-R. — 13. A.-u. W.-B. —
Sch.: f. St.-B. 17. — Dr.-K. II.
Links vom Marienplatz aus
1 Naturforschende Gesellschaft **E**
Rohstoff- und Betriebsgenossenschaft für das Schneidergewerbe,
E. G. m. b. H., Görlich
Kindler, Paul, Kastellan, pt.

Belz-Wiesner Elisabethstr. 38 Moderne Belzwaren, eig. Anfertigung.
Ede Bismarckstr. Hüte und Mützen in größter Auswahl.