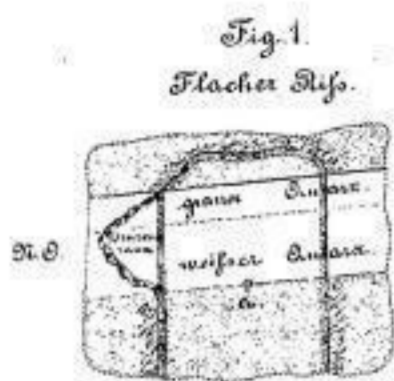



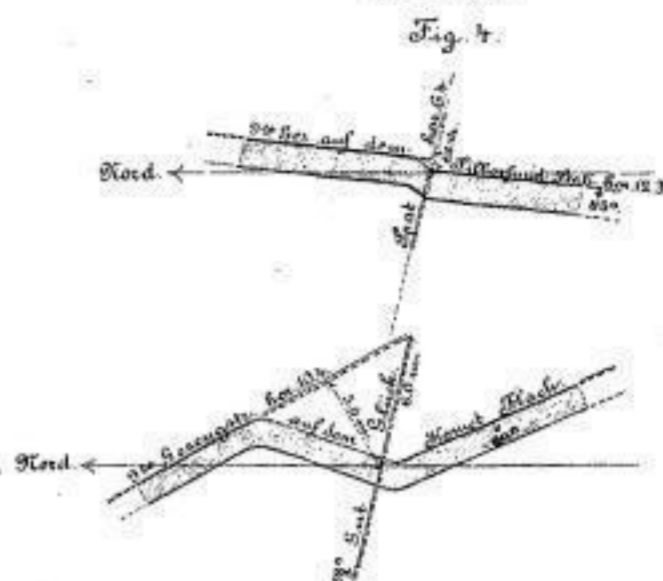
Ueberhanen über $\frac{1}{2}$ 11^{te} Seesengotrecke
auf dem Silberfund St. henden, nördlich vom Sut Stück Spat.
M. = 1:200.



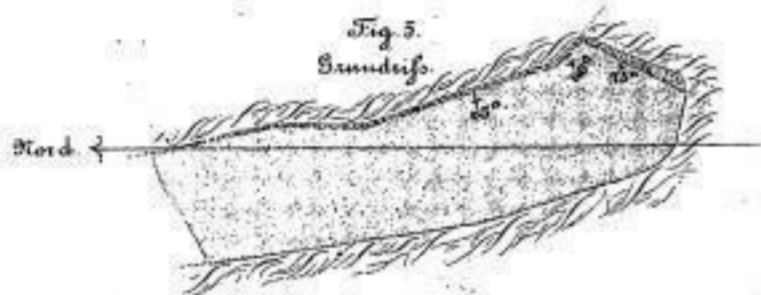
Punkt a liegt 10.3 m. über $\frac{1}{2}$ 11^{te}
und 1.5 m. unter 9^{te} Seesengotrecke.



Verwerfung
des Silberfund St. henden und Komet Flächen
durch den Sut Stück Spat in der 11^{ten} Seesengotrecke.
M. = 1:200.



Feldort 7 m über 9^{te} Seesengotrecke
auf dem Komet Flächen vom Silberfund St. henden in Südost.
Aufgenommen am 24. Januar 1889.
M. = 1:100.

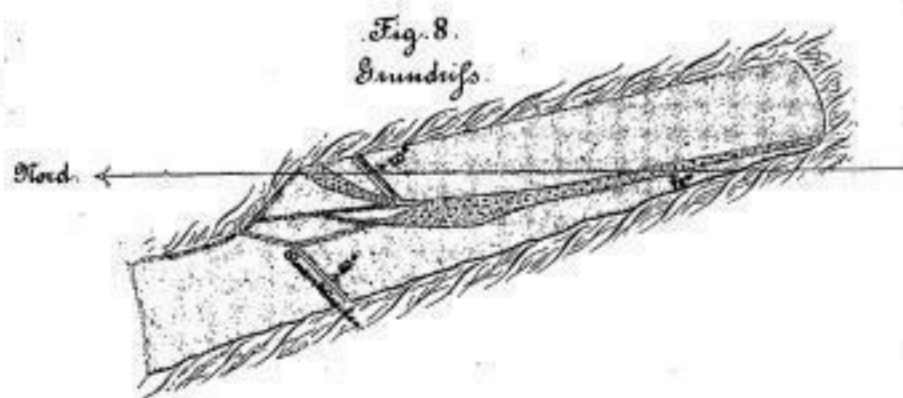


9^{te} Seesengotreckeort
auf dem Komet Flächen, hängendes Baum.
Aufgenommen am 21. Februar 1889.
M. = 1:100.



g = Grana.
y = Bruchstücke von zeretztem Komet.
gl = Kometblättchen.
h = Langblüthe, einwärtsbüchtig.

Feldort 7 m über 9^{te} Seesengotrecke
auf dem Komet Flächen vom Silberfund St. henden in Südost.
Aufgenommen am 21. Februar 1889.
M. = 1:100.



Verwerfung
des Silberfund St. henden durch den Komet Flächen
in der 11^{ten} Seesengotrecke.
M. = 1:200.

