




Kalender
und
Statistisches Jahrbuch


für das
Königreich Sachsen
nebst
Marktverzeichnissen für Sachsen und Thüringen
auf das Jahr
1877.

Herausgegeben vom Statistischen Bureau des Königl. Sächs. Ministeriums
des Innern.



Dresden,

Druck und Verlag von C. Heinrich.



f

Kalender.

und

Statistisches Jahrbuch

für das

Königreich Sachsen

auf das Jahr

1877.

Herausgegeben vom Statistischen Bureau des Königl. Sächs. Ministeriums
des Innern.

Dresden,

Druck und Verlag von C. Heinrich.

Kalender

und

Markt-Verzeichniß

für das

Königreich Sachsen

und die

Thüringischen Staaten

auf das Jahr

1877.



Zusammengestellt vom Statistischen Bureau des Königl. Sächs. Ministeriums
des Innern.

Dresden,

Druck und Verlag von C. Heinrich.

64154

Inhalts - Verzeichniß.

Astronomischer Kalender, herausgegeben von Prof. Dr. C. Bruhns.

	Seite.
Astronomischer Kalender auf das Jahr 1877 für Leipzig, Plauen, Dresden und Bautzen	1—27
Kalender der Juden	28
Kalender der Muhamedaner	29
Sonnen- und Mondfinsternisse	29—30
Sternzeit im mittleren Mittag	31
Culmination des Polarsterns (mittlere Zeit)	31
Zeitdifferenzen zwischen Leipzig und den sächsischen Städten	32
Uebersicht des Planetensystems	33—40
Resultate aus den meteorologischen Beobachtungen im Königreiche Sachsen im Jahre 1875	41—45
Resultate aus zehnjährigen meteorologischen Beobachtungen in Leipzig	46—57
Die genauen Nivellements und die daraus gefundenen Höhen in Sachsen	58—64

Marktverzeichnisse für das Jahr 1877.

Verzeichniß der Messen, Kram-, Vieh- und Wollmärkte im König- reiche Sachsen	65—84
Jahr-, Vieh- und Productenmärkte in den Nachbarländern des König- reichs Sachsen, und zwar:	
im Großherzogthum Sachsen-Weimar-Eisenach	85—88
im Herzogthum Sachsen-Meiningen	88—91
im Herzogthum Sachsen-Altenburg	92
im Herzogthum Sachsen-Coburg-Gotha	93
im Fürstenthum Reuß ältere Linie	93—94
im Fürstenthum Reuß jüngere Linie	94—95
im Fürstenthum Schwarzburg-Rudolstadt	95—96
im Fürstenthum Schwarzburg-Sondershausen	96—97
im Königl. Preussischen Regierungsbezirke Merseburg	97—101
in den in der Nähe der sächsischen Grenze gelegenen Orten des Königl. Preussischen Regierungsbezirks Liegnitz	101—102

Astronomischer Kalender

auf das Jahr 1877

für

Leipzig, Plauen, Dresden, Bautzen.

Herausgegeben

von

Dr. G. Bruhns.

Geographische Breite.

	Grad	Min.	Sec.
Leipzig	51	20	6
Plauen	50	29	37
Dresden	51	3	15
Bautzen	51	11	6

Geographische Länge.

Von Berlin in Zeit — von Ferro in Bogen.

Min.	Sec.	Grad	Min.
4	1 westl.	30	3.2 östl.
5	3 „	29	47.8 „
1	22 östl.	31	24.0 „
4	9 „	32	5.8 „

Der Kalender für 1877 enthält zunächst diejenigen Daten, welche für alle Orte Sachsens gemeinsam sind: Datum, Sonn- und Feiertage, Benennung der Tage für den verbesserten Gregorianischen und den Julianischen Kalender, sowie am Schluß den jüdischen und muhamedanischen Kalender.

Die Auf- und Untergänge von Sonne und Mond, sowie andere von der geographischen Lage eines Ortes abhängige Angaben sind für die vier Städte Leipzig, Plauen, Dresden und Bautzen gewählt, weil diese am geeignetsten dazu gelegen und für die zwischenliegenden Orte die Himmelserscheinungen bis auf einige Minuten genau dieselben sind. Interpoliren kann man für zwischenliegende Orte alle Daten bis auf 1 Zeitminute. Die Auf- und Untergänge der Planeten sind aber nur für die Breite von Dresden gegeben, weil dieselben bis auf einige Minuten in ganz Sachsen damit übereinstimmen. Die Sternbedeckungen gelten für Leipziger Zeit und ist für östlich von Leipzig gelegene Orte die Längendifferenz hinzuzuaddiren, für westliche abzuziehen, um die genäherten Eintritts- und Austrittszeiten zu erhalten.

Die Ueberschriften des Kalenders sind so gewählt, daß alle Angaben leicht verständlich sind.

Das Jahr 1877 ist ein Gemeinjahr von 365 Tagen.

Es entspricht dem

Jahre 6590 der Julianischen Periode,
 „ 2626 der Nabonassarischen Periode,
 „ 7385/86 der Byzantinischen Aera,
 „ 2653 der Olympiaden, oder dem
 „ 1 der 664. Olympiade,
 „ 5637/38 der Juden,
 „ 1293/94 der Muhamedaner.

Es sind :

	Jahre	
Von Christi Tod, Auferstehung und Himmelfahrt	1844	
Von der Reformation Luthers	360	
Von der Anordnung des Julianischen Kalenders	1922	
Von der Einführung des Gregorianischen Kalenders	295	
Von Annahme des verbesserten Kalenders	177	
Von der Erhebung Sachsens zu einem Königreiche	70	
Von der Geburt S. Maj. der Königin-Wittwe Maria (27. Januar 1805)	72	
Von der Geburt S. Maj. der Königin-Mutter Amalie (13. November 1801)	76	
Von der Geburt Sr. Maj. des Königs Albert (23. April 1828)	49	
Von Antritt Seiner Regierung (29. October 1873)	4	
Von der Geburt S. Maj. der Königin Carolina (5. August 1833)	44	
Von der Geburt Sr. K. Hoh. des Prinzen Georg (8. August 1832)	45	
Von der Geburt S. K. Hoh. der Prinzessin Maria Anna, dessen Gemahlin (21. Juli 1843)	34	
Von der Geburt der Prinzessin Mathilde (19. März 1863)	14	
Von der Geburt des Prinzen Friedrich August (25. Mai 1865)	} Kinder Sr. K. Hoh. des Prinzen Georg und S. K. Hohett der Prinzessin Maria Anna {	12
Von der Geburt der Prinzessin Marie (31. Mai 1867)		10
Von der Geburt des Prinzen Johann Georg (10. Juli 1869)		8
Von der Geburt des Prinzen Max (17. November 1870)		7
Von der Geburt des Prinzen Albert (13. Februar 1875)		2

Zeit- und Festrechnung.

Verbesselter Kalender.

16
 XV
 10
 5
 G
 28. Januar
 14. Februar
 1. April
 10. Mai
 20. Mai
 2. December

Die goldene Zahl
 Die Epakten
 Der Sonnenzirkel
 Der Römer Zinszahl
 Der Sonntagsbuchstabe
 Septuagesimä
 Aschermittwoch
 Ostersonntag
 Himmelfahrt
 Pfingstsonntag
 Erster Advent

Julianischer Kalender.

16
 XXVI
 10
 5
 B
 23. Januar
 9. Februar
 27. März
 5. Mai
 15. Mai
 27. November

Die vier Quatember.

21. Februar
 23. Mai
 19. September
 19. December

Reminiscere
 Trinitatis
 Crucis
 Lucia

16. Februar
 18. Mai
 21. September
 14. December

Die vier Jahreszeiten.

Der **Frühling** beginnt mit dem Eintritt der Sonne in das Zeichen des Widder, am 20. März Nachmittags 1 Uhr. Tag und Nacht gleich.

Der **Sommer** beginnt mit dem Eintritt der Sonne in das Zeichen des Krebses, am 21. Juni Vormittags 9 Uhr. Längster Tag und kürzeste Nacht.

Der **Herbst** beginnt mit dem Eintritt der Sonne in das Zeichen der Waage, am 12. September Nachts 12 Uhr. Tag und Nacht gleich.

Der **Winter** beginnt mit dem Eintritt der Sonne in das Zeichen des Steinbocks, am 21. December Abends 6 Uhr. Kürzester Tag und längste Nacht.

Die zwölf Zeichen des Thierkreises.

♈ Widder	♋ Krebs	♎ Waage	♏ Steinbock
♉ Stier	♌ Löwe	♍ Scorpion	♐ Wassermann
♊ Zwillinge	♍ Jungfrau	♌ Schütze	♑ Fische.

Planetensystem der Sonne.

☿ Merkur	läuft um die Sonne in	— Jahr	87 Tagen	23 Stunden.
♀ Venus	" " " " " "	" "	224 " "	17 "
♁ Erde	" " " " " "	" "	365 " "	6 "
♂ Mars	" " " " " "	1 " "	321 " "	17 "

Zwischen Mars und Jupiter bewegen sich kleine Planeten, von welchen bis jetzt (1. April 1876) 161 bekannt sind, deren Umlaufszeit zwischen $3\frac{1}{4}$ und $7\frac{6}{7}$ Jahren liegt.

♃ Jupiter	läuft um die Sonne in	11 Jahren	314 Tagen	20 Stunden.
♄ Saturn	" " " " " "	29 " "	166 " "	23 "
♅ Uranus	" " " " " "	84 " "	5 " "	20 "
♆ Neptun	" " " " " "	164 " "	285 " "	— "
☾ Mond	läuft um die Erde in	— " "	27 " "	8 "
☉ Die Sonne	dreht sich um ihre Achse in	25 Tagen	5 Stunden	38 Minuten.

Mondphasen.

- ☉ Neumond (N. M.).
- ☾ Erstes Viertel (E. V.).
- ☽ Vollmond (V. M.).
- ☾ Letztes Viertel (L. V.).

Erklärung der Zeichen und Abkürzungen.

- ♋ Conjunction (Zusammenkunft).
- Quadratur (Quierterschein).
- ♁ Opposition (Gegenschein).
- u. Uhr, M. Minute, S. Secunde.
- Vm. oder v Vormittag (dauert von Mitternacht bis Mittag).
- Nm. oder n Nachmittag (dauert von Mittag bis Mitternacht).
- ♁ Aufsteigender Knoten (Drachenkopf).
- ♁ Niedersteigender Knoten (Drachenschwanz).

Stehen zwei Planetenzeichen neben einander, so bedeutet es die Conjunction der beiden Planeten (z. B. ☾♁ heißt: der Mond steht in Conjunction mit Mars).

Januar 1877.

Wochen- tage.	Monatstage und Heilige.	Mittl. Zeit im wahren Mittag. u. M. S.	Mondsviertel und Constellationen.	Mondlauf.	Planeten.			Griechischer Kalender.
					Tag.	Aufg. u. M.	Untg., u. M.	
1. W.	Beschn. Chr.						1876. December	
Mo.	1 Neujahr	12 3 59	☉ Erdn.	☾			20 Ignatius	
Di.	2 Melchior	4 27	☽	☾			21 Juliana	
Mi.	3 Caspar	4 55		☾			22 Anastasia	
Do.	4 Balthasar	5 22	☾	☾	1 v 9 13	n 5 13	23 10 Märtyrer	
Fr.	5 Simeon	5 49	☾	☾	11 8 59	5 57	24 Eugenia	
Sb.	6 Ersh. Chr.	6 16	☾	☾	21 8 8	5 42	25 Christtag	
2. W.	Juliane							
Ent.	7 1. n. Epiph.	12 6 42		☾			Mutter Gottes	
Mo.	8 Erhard	7 7		☾	1 v 5 39	n 2 5	26 S. n. Weihn.	
Di.	9 Ehrenfried	7 32	♀ ♃. ☾♂.	☾	11 6 4	2 8	27 Stephanus	
Mi.	10 Zacharias	7 56		☾	21 6 20	2 20	28 20000 Märt.	
Do.	11 Aloysia	8 20	♂ gr. östl. Ausw.	☾			29 Unsch. Kindl.	
Fr.	12 Reinhold	8 44	☾ ♀. [11. ☾ ♃.]	☾	1 v 4 0	n 1 4	30 Anysia	
Sb.	13 Hilarius	9 6		☾	11 3 57	0 41	31 Melania	
					21 3 53	0 21	Januar 1877.	
							1 Neujahr	
3. W.	Felix							
Ent.	14 2. n. Epiph.	12 9 28	♂ R. M.	☾			Silvester	
Mo.	15 Traugott	9 49	☾ Erdf.	☾	1 v 6 27	n 2 29	2 S. n. Neuj.	
Di.	16 Erdmuthe	10 10	☾	☾	11 5 58	1 58	3 Gordius	
Mi.	17 Antonius	10 30	☾	☾	21 5 28	1 26	4 70 Apostel	
Do.	18 Felicitas	10 49	☾ ♀. ☾♂.	☾			5 Theonas	
Fr.	19 Prisca	11 8	☾	☾			6 S. 3 Könige	
Sb.	20 Fab. Sebast.	11 25	☾ im ♁.	☾	1 v 10 37	n 8 47	7 Johann d. T.	
					11 9 59	8 13	8 Dominica	
					21 9 21	7 39		
4. W.	Agnes							
Ent.	21 3. n. Epiph.	12 11 42		☾			Polyeuff	
Mo.	22 Vincentius	11 58	♂ E. B.	☾			9 1. n. Epiph.	
Di.	23 Charitas	12 14		☾			10 Gregor N.	
Mi.	24 Thimotheus	12 28		☾	1 u 7 46	v 10 20	11 Theodosius	
Do.	25 Pauli Bef.	12 42		☾	11 7 4	9 38	12 Tatiana	
Fr.	26 Polycarpus	12 55	Unt. ♂ ♃ ☉.	☾	21 6 23	8 59	13 Hermylus	
Sb.	27 Joh. Gbrys.	13 7		☾			14 Väter a. d. S.	
							15 Johann Cal.	
5. W.	Caroline							
Ent.	28 Septuages.	12 13 18		☾			Petri Ketts.	
Mo.	29 Theobald	13 28	♂ B. M. ☾ Erdn.	☾			16 2. n. Epiph.	
Di.	30 Adelgunde	13 38	☾	☾			17 Anton d. Gr.	
Mi.	31 Virgilius	13 47	☾	☾			18 Athanasius	
							19 Macarius	

1877.	Plauen.	Leipzig.	Dresden.	Bautzen.	Sternbedeckungen.
	u. M.	u. M.	u. M.	u. M.	
☾ E. B. Jan. 6	3 6 Nm.	3 7 Nm.	3 12 Nm.	3 15 Nm.	3. α Leonis (1.) früh 3 u. 17 M. bis 4 u. 12 M.
♂ R. M. „ 14	2 16 Nm.	2 17 Nm.	2 23 Nm.	2 26 Nm.	23. ε Arietis (5.) Nm. 5 u. 27 M. bis 6 u. 39 M.
♂ E. B. „ 22	4 42 Nm.	4 43 Nm.	4 48 Nm.	4 51 Nm.	28. ζ Geminorum (4.) Mrg. 6 u. 3 M. bis 6 u. 48 M.
♂ B. M. „ 29	9 27 Nm.	9 28 Nm.	9 34 Nm.	9 37 Nm.	29. Uranus früh 5 u. 1 M. bis Mrg. 7 u. 42 M.
					30. ρ Leonis (4.) Nachts 11 u. 56 M. bis früh 0 u. 57 M.

Jannar 1877.

Auf- und Untergang der Sonne.						Auf- und Untergang des Mondes.							
1877.	Leipzig.		Dresden u. Bautzen.		Plauen.		1877.	Leipzig.		Dresden u. Bautzen.		Plauen.	
	Aufg.	Untg.	Aufg.	Untg.	Aufg.	Untg.		Aufg.	Untg.	Aufg.	Untg.	Aufg.	Untg.
	u. M.	u. M.	u. M.	u. M.	u. M.	u. M.		u. M.	u. M.	u. M.	u. M.	u. M.	u. M.
1	8 7	4 1	8 5	4 3	8 3	4 5	1	n 6 0	v 9 41	n 6 1	v 9 39	n 6 3	v 9 37
2	8 7	4 2	8 5	4 4	8 3	4 6	2	7 34	10 5	7 34	10 4	7 36	10 2
3	8 7	4 3	8 5	4 5	8 3	4 7	3	9 4	10 22	9 4	10 22	9 5	10 21
4	8 7	4 4	8 4	4 6	8 3	4 8	4	10 29	10 36	10 29	10 36	10 30	10 35
5	8 6	4 5	8 4	4 7	8 2	4 9	5	11 51	10 48	11 51	10 48	11 50	10 49
6	8 6	4 7	8 4	4 8	8 2	4 11	6	. .	11 0	. .	11 0	. .	11 1
7	8 6	4 8	8 4	4 9	8 2	4 12	7	v 1 10	11 14	v 1 10	11 14	v 1 9	11 15
8	8 5	4 9	8 4	4 10	8 1	4 13	8	2 30	11 29	2 29	11 30	2 27	11 32
9	8 5	4 11	8 4	4 12	8 1	4 15	9	3 49	11 48	3 48	11 50	3 45	11 53
10	8 4	4 12	8 3	4 13	8 0	4 16	10	5 6	n 0 15	5 4	n 0 17	5 1	n 0 20
11	8 3	4 14	8 2	4 15	8 0	4 17	11	6 15	0 51	6 13	0 53	6 9	0 57
12	8 3	4 15	8 2	4 16	8 0	4 18	12	7 14	1 40	7 12	1 42	7 8	1 46
13	8 2	4 17	8 1	4 18	7 59	4 20	13	7 59	2 41	7 57	2 43	7 54	2 47
14	8 1	4 18	8 0	4 20	7 58	4 22	14	8 32	3 51	8 30	3 53	8 27	3 56
15	8 1	4 19	7 59	4 21	7 57	4 23	15	8 55	5 4	8 54	5 6	8 51	5 8
16	8 0	4 21	7 58	4 23	7 56	4 25	16	9 13	6 18	9 11	6 19	9 9	6 21
17	7 59	4 23	7 57	4 24	7 55	4 27	17	9 26	7 31	9 25	7 31	9 24	7 32
18	7 58	4 24	7 57	4 25	7 54	4 28	18	9 37	8 41	9 37	8 42	9 36	8 42
19	7 57	4 26	7 56	4 27	7 53	4 29	19	9 47	9 53	9 47	9 53	9 47	9 53
20	7 56	4 27	7 55	4 28	7 53	4 30	20	9 57	11 6	9 57	11 5	9 57	11 5
21	7 55	4 29	7 54	4 30	7 52	4 32	21	10 8	. .	10 9	. .	10 9	. .
22	7 54	4 31	7 53	4 32	7 51	4 34	22	10 20	v 0 21	10 21	v 0 20	10 23	v 0 19
23	7 53	4 33	7 52	4 34	7 50	4 36	23	10 37	1 41	10 38	1 39	10 41	1 37
24	7 51	4 35	7 50	4 36	7 48	4 38	24	11 2	3 5	11 3	3 3	11 6	3 0
25	7 50	4 37	7 49	4 38	7 47	4 40	25	11 37	4 30	11 39	4 28	11 43	4 24
26	7 49	4 39	7 48	4 40	7 46	4 42	26	n 0 30	5 48	n 0 32	5 46	n 0 36	5 42
27	7 48	4 40	7 47	4 41	7 45	4 43	27	1 46	6 50	1 48	6 48	1 52	6 44
28	7 47	4 41	7 46	4 43	7 44	4 44	28	3 18	7 35	3 19	7 33	3 22	7 30
29	7 46	4 43	7 45	4 44	7 43	4 46	29	4 55	8 4	4 56	8 2	4 58	8 0
30	7 44	4 45	7 43	4 46	7 41	4 48	30	6 30	8 24	6 30	8 23	6 32	8 22
31	7 42	4 46	7 41	4 47	7 39	4 49	31	8 1	8 41	8 1	8 41	8 2	8 40

Merkur ist in der 2. und 3. Woche des Monats Abends bald nach Sonnenuntergang kurze Zeit am Westhimmel zu sehen.

Venus ist als Morgenstern rechtläufig in Scorpion und Schütze, aber nicht lange mehr sichtbar.

Mars, rechtläufig in Waage und Scorpion, ist früh am Osthimmel aufzufinden.

Jupiter, rechtläufig im Scorpion, ist früh am Osthimmel wahrzunehmen.

Saturn, rechtläufig im Wassermann, steht Abends am Südwesthimmel.

Uranus, rückläufig im Löwen, ist die ganze Nacht über dem Horizonte.

Februar 1877.

Wochen- tage.	Monatstage und Heilige.	Mittl. Zeit im wahren Mittag. u. M. S.	Mondsviertel und Constellationen.	Mondlauf.	Planeten.			Griechischer Kalender.
					Tag.	Aufg. u. M.	Untg. u. M.	
Do.	1 Brigitta	12 13 55		mp				Januar.
Fr.	2 Mar. Rein.	14 2		mp	1	v 6 44	n 4 0	20 Euthymius
Sb.	3 Blasius	14 8		mp	11	6 10	3 2	21 Maximus
					21	6 4	2 54	22 Thimotheus
6. W.	Beronika							Clemens M.
Snt.	4 Sexagesimä	12 14 14		♁				23 Septuages.
Mo.	5 Agatha	14 18	♁ ♁ ♁.	♁	1	v 6 32	n 2 40	24 Xene
Di.	6 Dorothea	14 22		♁	11	6 35	3 5	25 Gregor d. Th.
Mi.	7 Richard	14 26	♁♁.	♁	21	6 29	3 35	26 Xenophon
Do.	8 Honoratus	14 28	♁♁. ♁♁.	♁				27 Joh. Chryf.
Fr.	9 Apollonia	14 29		♁				28 Ephraim
Sb.	10 Scholastica	14 30		♁				29 Ignatius
7. W.	Euphrosyna							Basilius
Snt.	11 Estomihl	12 14 30	♁♁ Erdf. ♁♁.	♁	1	v 3 49	v 11 59	30 Sexagesimä
Mo.	12 Jordan	14 30	♁♁♁♁. ♁♁.	♁	11	3 42	11 42	31 Cyrus
Di.	13 Fastnacht	14 28	♁♁. ♁♁.	♁	21	3 35	11 27	Februar.
Mi.	14 Aschermittw.	14 26	♁♁. ♁♁.	♁	1	v 4 54	n 0 52	1 Trypho
Do.	15 Faustinus	14 23		♁	11	4 24	0 20	2 Christi Beg.
Fr.	16 Dnesimus	14 19		♁	21	3 51	v 11 47	3 Simeon
Sb.	17 Constantia	14 15		♁				4 Isidorus
8. W.	Concordia							5 Agatha
Snt.	18 Invocavit	12 14 10	♁ in ♁.	♁	1	v 8 40	n 7 4	Bucolus
Mo.	19 Susanna	14 4		♁	11	8 3	6 31	6 Estomihl
Di.	20 Leberecht	13 57	♁ gr. westl. Ausw.	♁	21	7 26	5 58	7 Parthenius
Mi.	21 Quatember	13 50	♁♁. ♁♁.	♁				8 Fastnacht
Do.	22 Petri Stuhl.	13 42		♁				9 Aschermittw.
Fr.	23 Lazarus	13 34		♁	1	n 5 37	v 8 15	10 Charalamp.
Sb.	24 Matthias	13 25		♁	11	4 55	7 35	11 Blasius
					21	4 13	6 55	12 Meletius
9. W.	Victorin							Martinian
Snt.	25 Reminisc.	12 13 15		♁				13 Invocavit
Mo.	26 Nestorius	13 5	♁ Erdn. ♁♁.	♁				14 Aurentius
Di.	27 Bollbrecht	12 54	♁ ♁. ♁. ♁♁.	♁				15 Dnesimus
Mi.	28 Macarius	12 43		♁				16 Quatember

1877.	Blauen.	Leipzig.	Dresden.	Bautzen.	27. Sichtbare Mond- finsterniß.
	u. M.	u. M.	u. M.	u. M.	
♁ ♁. ♁. Febr. 5	5 48 Vm.	5 49 Vm.	5 55 Vm.	5 57 Vm.	Sternbedeckungen. 27. α Leonis (1.) früh 1 u. 49 M. bis 2 u. 45 M.
♁ ♁. ♁. „ 13	9 47 Vm.	9 48 Vm.	9 54 Vm.	9 56 Vm.	
♁ ♁. ♁. „ 21	5 4 Vm.	5 5 Vm.	5 10 Vm.	5 13 Vm.	
♁ ♁. ♁. „ 27	8 3 Nm.	8 4 Nm.	8 9 Nm.	8 12 Nm.	

Februar 1877.

Auf- und Untergang der Sonne.							Auf- und Untergang des Mondes.						
1877.	Leipzig.		Dresden u. Bautzen.		Plauen.		1877.	Leipzig.		Dresden u. Bautzen.		Plauen.	
	Aufg.	Untg.	Aufg.	Untg.	Aufg.	Untg.		Aufg.	Untg.	Aufg.	Untg.	Aufg.	Untg.
	u. M.	u. M.	u. M.	u. M.	u. M.	u. M.		u. M.	u. M.	u. M.	u. M.	u. M.	u. M.
1	7 41	4 48	7 40	4 49	7 38	4 51	1	n 9 28	v 8 54	n 9 27	v 8 54	n 9 27	v 8 54
2	7 39	4 50	7 38	4 51	7 36	4 53	2	10 52	9 6	10 50	9 6	10 50	9 7
3	7 37	4 52	7 36	4 53	7 34	4 55	3	. .	9 19	. .	9 19	. .	9 21
4	7 36	4 54	7 35	4 55	7 33	4 56	4	v 0 14	9 33	v 0 13	9 34	v 0 12	9 36
5	7 34	4 56	7 34	4 57	7 32	4 58	5	1 36	9 52	1 34	9 53	1 32	9 56
6	7 33	4 58	7 33	4 58	7 31	5 0	6	2 54	10 16	2 52	10 18	2 49	10 21
7	7 31	5 0	7 31	5 0	7 29	5 2	7	4 8	10 49	4 6	10 51	4 2	10 54
8	7 29	5 2	7 29	5 2	7 27	5 4	8	5 10	11 34	5 8	11 36	5 4	11 40
9	7 28	5 3	7 27	5 4	7 25	5 6	9	5 59	n 0 32	5 57	n 0 34	5 53	n 0 38
10	7 26	5 5	7 25	5 6	7 23	5 8	10	6 35	1 40	6 33	1 41	6 30	1 45
11	7 24	5 7	7 23	5 8	7 22	5 9	11	7 2	2 53	7 0	2 54	6 57	2 57
12	7 22	5 9	7 21	5 10	7 20	5 11	12	7 19	4 6	7 18	4 8	7 16	4 10
13	7 20	5 10	7 19	5 11	7 18	5 12	13	7 33	5 19	7 33	5 20	7 31	5 21
14	7 18	5 12	7 17	5 13	7 16	5 14	14	7 46	6 32	7 45	6 32	7 44	6 33
15	7 16	5 14	7 15	5 15	7 14	5 16	15	7 56	7 43	7 56	7 43	7 57	7 44
16	7 14	5 16	7 14	5 16	7 12	5 18	16	8 6	8 56	8 6	8 56	8 7	8 57
17	7 12	5 18	7 12	5 18	7 10	5 20	17	8 17	10 10	8 17	10 9	8 18	10 8
18	7 10	5 20	7 10	5 20	7 9	5 21	18	8 28	11 26	8 29	11 25	8 30	11 23
19	7 8	5 21	7 8	5 22	7 7	5 23	19	8 44	. .	8 45	. .	8 47	. .
20	7 7	5 22	7 6	5 23	7 5	5 24	20	9 3	v 0 48	9 5	v 0 47	9 7	v 0 45
21	7 5	5 24	7 4	5 25	7 3	5 26	21	9 33	2 11	9 35	2 9	9 38	2 6
22	7 3	5 26	7 2	5 27	7 1	5 28	22	10 16	3 30	10 18	3 28	10 22	3 25
23	7 1	5 28	7 0	5 29	6 59	5 30	23	11 20	4 37	11 22	4 35	11 26	4 31
24	6 59	5 30	6 58	5 31	6 58	5 32	24	n 0 42	5 27	n 0 44	5 25	n 0 47	5 21
25	6 57	5 32	6 57	5 32	6 56	5 33	25	2 15	6 2	2 16	6 0	2 19	5 57
26	6 55	5 34	6 55	5 34	6 54	5 35	26	3 50	6 26	3 51	6 24	3 52	6 22
27	6 53	5 36	6 53	5 36	6 52	5 37	27	5 23	6 43	5 23	6 43	5 24	6 41
28	6 51	5 37	6 51	5 37	6 50	5 38	28	6 53	6 58	6 53	6 58	6 54	6 57

Merkur bleibt dem bloßen Auge verborgen.

Venus, rechtläufig in Schütze und Steinbock, ist bis in die 2. Hälfte des Februar noch als Morgenstern sichtbar.

Mars bewegt sich aus Scorpion in Schütze und ist früh kurze Zeit zu sehen.

Jupiter, rechtläufig im Schützen, steht früh am Osthimmel.

Saturn, rechtläufig im Wassermann, verschwindet Ende Februar in den Sonnenstrahlen.

Uranus steht am 11. in Opposition zur Sonne und ist die ganze Nacht über dem Horizonte.

1877. März

Wochen- tage.	Monatstage und Heilige.	Mittl. Zeit im wahren Mittag. u. M. S.	Mondsviertel und Constellationen.	Mondlauf.	Planeten.			Griechischer Kalender.
					Tag.	Aufg. u. M.	Untg. u. M.	
Do. Fr. Sb.	1 Albinus 2 Buchtag 3 Kunigunde	12 12 31 12 18 12 6	♂ ☽ ☿. ♀ ♃.	mp mp mp				Februar. 17 Theodorus 18 Leo P. 19 Archippus
10.W. Snt. Mo. Di. Mi. Do. Fr. Sb.	Adrian 4 Oculi 5 Friedrich 6 Fridolin 7 Mittfasten 8 Philemon 9 Steffka 10 Alexander	12 11 52 11 39 11 24 11 10 10 55 10 40 10 24	☿ ♃ ♃. ♃ ♃ ♃. ♃ ♃ ♃.	mp mp mp mp mp mp mp				Leo Bisch. 20 Reminisc. 21 Timotheus 22 Eugen 23 Polycarpus 24 Entdeck. d. h. J. 25 Tarasius 26 Porphyrus
11.W. Snt. Mo. Di. Mi. Do. Fr. Sb.	Rosine 11 Lätare 12 Gregorius 13 Salomon 14 Abigail 15 Christoph 16 Henriette 17 Gertraud	12 10 8 9 52 9 35 9 19 9 2 8 44 8 27	☿ ♃ ♃. ♃ ♃ ♃. ♃ ♃ ♃. ♃ ♃ ♃.	mp mp mp mp mp mp mp				Procopius 27 Oculi 28 Pasilius Conf. März. 1 Eudocia 2 Hesyhius 3 Eutropius 4 Gerasimus 5 Konon
12.W. Snt. Mo. Di. Mi. Do. Fr. Sb.	Anselmus 18 Judica 19 Josephus 20 Joachim 21 Benedict 22 Casimir 23 Eberhard 24 Gabriel	12 8 9 7 51 7 33 7 15 6 57 6 39 6 20	♃ ♃ ♃. ♃ ♃ ♃. ♃ ♃ ♃.	mp mp mp mp mp mp mp				42 Märtyrer 6 Lätare 7 Gavito 8 Theophylakt 9 Sebastian 10 Kodrat M. 11 Sophronius 12 Theophanus
13.W. Snt. Mo. Di. Mi. Do. Fr. Sb.	Mar. Verk. 25 Palmorum 26 Gastulus 27 Rupertus 28 Angelika 29 Gründonn. 30 Charfreitag 31 Detlaus	12 6 2 5 43 5 25 5 6 4 48 4 29 4 11	♃ ♃ ♃. ♃ ♃ ♃. ♃ ♃ ♃.	mp mp mp mp mp mp mp				Nicephorus 13 Judica 14 Benedictus 15 Agapius 16 Sabinus 17 Alexius 18 Cyrillus 19 Chrysanthus

1877.	Plauen.	Leipzig.	Dresden.	Bautzen.	15. Unsichtbare Sonnen- finsterniß.
	u. M.	u. M.	u. M.	u. M.	20. Frühlings = Anfang. Tag und Nacht gleich.
☿ ♃ ♃. März 6	10 49 Nm.	10 50 Nm.	10 56 Nm.	10 59 Nm.	Sternbedeckungen. 24. ♃ Geminorum (4.) früh 0 u. 11 M. bis 1 u. 3 M. 26. Uranus früh 0 u. 11 M. bis 0 u. 52 M. 26. ♃ Leonis 4.) Abds.. 9 u. 36 M. bis 10 u 20 M.
♃ ♃ ♃. " 15	3 42 Bm.	3 43 Bm.	3 49 Bm.	3 51 Bm.	
♃ ♃ ♃. " 22	1 58 Nm.	1 59 Nm.	2 4 Nm.	2 7 Nm.	
♃ ♃ ♃. " 29	6 37 Bm.	6 38 Bm.	6 44 Bm.	6 47 Bm.	

März 1877.

Auf- und Untergang der Sonne.							Auf- und Untergang des Mondes.						
1877.	Leipzig.		Dresden u. Bautzen.		Plauen.		1877.	Leipzig.		Dresden u. Bautzen.		Plauen.	
	Aufg.	Untg.	Aufg.	Untg.	Aufg.	Untg.		Aufg.	Untg.	Aufg.	Untg.	Aufg.	Untg.
	u. M.	u. M.	u. M.	u. M.	u. M.	u. M.		u. M.	u. M.	u. M.	u. M.	u. M.	u. M.
1	6 49	5 39	6 48	5 39	6 47	5 40	1	n 8 21	v 7 11	n 8 20	v 7 12	n 8 20	v 7 12
2	6 47	5 40	6 46	5 41	6 45	5 42	2	9 46	7 24	9 45	7 24	9 44	7 25
3	6 45	5 42	6 44	5 43	6 44	5 43	3	11 11	7 38	11 10	7 38	11 8	7 40
4	6 43	5 44	6 42	5 45	6 42	5 45	4	.	7 55	.	7 56	.	7 59
5	6 40	5 46	6 39	5 47	6 39	5 47	5	v 0 35	8 17	v 0 33	8 18	v 0 30	8 21
6	6 38	5 48	6 37	5 48	6 37	5 49	6	1 52	8 47	1 50	8 49	1 47	8 53
7	6 35	5 50	6 35	5 50	6 34	5 51	7	3 1	9 28	2 59	9 30	2 55	9 34
8	6 33	5 51	6 33	5 51	6 32	5 52	8	3 56	10 22	3 54	10 24	3 50	10 28
9	6 30	5 53	6 30	5 53	6 30	5 54	9	4 37	11 27	4 35	11 29	4 31	11 33
10	6 28	5 55	6 28	5 55	6 28	5 55	10	5 5	n 0 39	5 3	n 0 40	5 0	n 0 44
11	6 26	5 57	6 26	5 57	6 26	5 57	11	5 26	1 53	5 25	1 54	5 23	1 56
12	6 24	5 58	6 24	5 58	6 24	5 58	12	5 42	3 6	5 41	3 7	5 39	3 9
13	6 22	6 0	6 21	6 0	6 21	6 0	13	5 54	4 19	5 54	4 20	5 53	4 20
14	6 20	6 2	6 19	6 2	6 19	6 2	14	6 5	5 32	6 4	5 32	6 4	5 32
15	6 18	6 3	6 17	6 3	6 17	6 4	15	6 15	6 44	6 15	6 44	6 15	6 44
16	6 16	6 4	6 15	6 4	6 15	6 5	16	6 25	7 58	6 25	7 58	6 26	7 57
17	6 13	6 6	6 13	6 6	6 13	6 6	17	6 37	9 16	6 37	9 15	6 38	9 13
18	6 11	6 8	6 11	6 8	6 11	6 8	18	6 51	10 36	6 52	10 35	6 54	10 32
19	6 8	6 10	6 8	6 10	6 8	6 10	19	7 10	11 58	7 11	11 57	7 13	11 54
20	6 6	6 11	6 6	6 11	6 6	6 11	20	7 35	.	7 37	.	7 40	.
21	6 3	6 13	6 3	6 13	6 3	6 13	21	8 14	v 1 19	8 16	v 1 17	8 20	v 1 13
22	6 1	6 15	6 1	6 15	6 1	6 15	22	9 8	2 28	9 10	2 26	9 14	2 22
23	5 59	6 16	5 59	6 16	5 59	6 16	23	10 21	3 22	10 23	3 20	10 27	3 16
24	5 57	6 18	5 57	6 18	5 57	6 18	24	11 48	4 2	11 49	4 0	11 52	3 57
25	5 54	6 20	5 55	6 20	5 55	6 19	25	n 1 20	4 29	n 1 21	4 27	n 1 23	4 25
26	5 52	6 21	5 53	6 21	5 53	6 21	26	2 51	4 47	2 51	4 47	2 53	4 45
27	5 50	6 22	5 50	6 22	5 50	6 22	27	4 20	5 3	4 20	5 3	4 21	5 2
28	5 48	6 24	5 48	6 24	5 48	6 24	28	5 48	5 17	5 47	5 17	5 47	5 16
29	5 45	6 26	5 45	6 26	5 45	6 26	29	7 14	5 29	7 13	5 29	7 13	5 30
30	5 43	6 28	5 43	6 28	5 43	6 28	30	8 40	5 43	8 39	5 43	8 38	5 45
31	5 41	6 29	5 41	6 29	5 41	6 29	31	10 7	5 58	10 6	5 59	10 3	6 1

Merkur ist auch diesen Monat dem bloßen Auge verborgen.

Venus, rechtläufig in Wassermann und Fische, steht zu nahe bei der Sonne, um gesehen werden zu können.

Mars bleibt im Schützen rechtläufig und ist früh am Osthimmel aufzufinden.

Jupiter bleibt rechtläufig im Schützen und ist nur früh am Osthimmel sichtbar.

Saturn ist wegen seiner Zusammenkunft mit der Sonne nicht zu beobachten.

Uranus, noch rückläufig, steht schon Abends zwischen 11 und 9 Uhr im Süden.

April 1877.

Wochen- tage.	Monatstage und Heilige.	Mittl. Zeit im wahren Mittag. u. M. S.	Mondsviertel und Constellationen.	Mondlauf.	Planeten.		Griechischer Kalender.
					Tag.	Aufg. u. M.	
14. W.	Osterfest						März. Sabbas
Snt.	1 Ofterstag	12 3 53		☾ ☽ ☽ ☽ ☽ ☽ ☽	1 v 5 37	n 5 57	20 Palmarum
Mo.	2 Oftermontg.	3 34			11 5 26	7 18	21 Jacobus
Di.	3 Tugendreich	3 16			21 5 16	8 40	22 Basilus
Mi.	4 Ambrosius	2 59	☾ ♄.				23 Nico
Do.	5 Maximus	2 41	☽ ♃.				24 Zacharias
Fr.	6 Trensäus	2 24	☽ ♃. ♄. ☽.		1 v 5 30	n 5 34	25 Maria Verk.
Sb.	7 Louise	2 6	☽ Erdf.		11 5 11	6 5	26 Gabriel
15. W.	Cölestinus						Osterfest
Snt.	8 Quasimodog.	12 1 49		☾ ☽ ☽ ☽ ☽ ☽ ☽			27 Oftertag
Mo.	9 Theophilus	1 33			11 5 26	7 18	28 Oftermontg.
Di.	10 Ezechiel	1 16	☾ ♃.		21 5 16	8 40	29 Marcus
Mi.	11 Julius	1 0					30 Johann Gl.
Do.	12 Eustorgius	0 44			1 v 2 47	v 10 47	31 Hypatius
Fr.	13 Iustinus	0 28	☽ ♃. ♄. ☽.		11 2 30	10 40	April.
Sb.	14 Tiburtius	0 13	☽ ♃.		21 2 10	10 36	1 Maria Gg.
16. W.	Paternus						2 Titus Th.
Snt.	15 Mis. Domini	11 59 59		☾ ☽ ☽ ☽ ☽ ☽ ☽	1 v 1 36	v 9 32	Nicetas
Mo.	16 Aaron	59 44			11 0 58	8 54	3 Quasimodog.
Di.	17 Rudolph	59 30			21 0 19	8 15	4 Joseph
Mi.	18 Valerian	59 16					5 Theodulus
Do.	19 Hermogenes	59 3			1 v 5 1	n 3 51	6 Euty chius
Fr.	20 Sulpitius	58 50	☽ ♃. ♄. ☽ im ♄.		11 4 23	3 17	7 Georgius
Sb.	21 Adolarius	58 37			21 3 45	2 43	8 Herodio
17. W.	Sother						9 Euty chius
Snt.	22 Jubilate	11 58 25	☽ Erdn. ☽	☾ ☽ ☽ ☽ ☽ ☽ ☽			Terentius
Mo.	23 Georgius	58 13	☽ ♃.		1 n 1 31	v 4 17	10 Mis. Domini
Di.	24 Albertus	58 2	☽ ♃.		11 0 50	3 38	11 Antipas
Mi.	25 Marcus	57 51	☽ ♃.		21 0 10	2 58	12 Basilus
Do.	26 Cletus	57 41					13 Martinus, P.
Fr.	27 Tertullian	57 31	☽ ♃. ♄.				14 Aristarchus
Sb.	28 Vitalis	57 22					15 Crescens
18. W.	Sybilla						16 Agavia
Snt.	29 Cantate	11 57 13		☽			Symeon
Mo.	30 Eutropius	57 5					17 Jubilate
							18 Johann S.

1877.	Plauen. u. M.	Leipzig. u. M.	Dresden. u. M.	Bauzen. u. M.	Sternbedeckungen.
☽ ♃. ♄. April 5	5 18 Nm.	5 19 Nm.	5 25 Nm.	5 27 Nm.	30. ♄ Scorpis (4.) früh
☽ ♃. ♄. „ 13	6 38 Nm.	6 39 Nm.	6 45 Nm.	6 48 Nm.	3 u. 31 M. bis 4 u.
☽ ♃. ♄. „ 20	8 26 Nm.	8 27 Nm.	8 32 Nm.	8 35 Nm.	38 M.
☽ ♃. ♄. „ 27	5 24 Nm.	5 25 Nm.	5 31 Nm.	5 34 Nm.	

April 1877.

Auf- und Untergang der Sonne.							Auf- und Untergang des Mondes.						
1877.	Leipzig.		Dresden u. Bautzen.		Blauen.		1877.	Leipzig.		Dresden u. Bautzen.		Blauen.	
	Aufg.	Untg.	Aufg.	Untg.	Aufg.	Untg.		Aufg.	Untg.	Aufg.	Untg.	Aufg.	Untg.
	u. M.	u. M.	u. M.	u. M.	u. M.	u. M.		u. M.	u. M.	u. M.	u. M.	u. M.	u. M.
1	5 39	6 31	5 39	6 31	5 40	6 30	1	n11 29	v 6 18	n11 27	v 6 19	n11 24	v 6 22
2	5 36	6 33	5 36	6 33	5 37	6 32	2	.	6 45	.	6 46	.	6 50
3	5 34	6 35	5 34	6 35	5 35	6 34	3	v 0 44	7 22	v 0 42	7 24	v 0 39	7 28
4	5 31	6 37	5 32	6 36	5 32	6 36	4	1 47	8 12	1 45	8 14	1 41	8 18
5	5 29	6 38	5 30	6 37	5 30	6 37	5	2 34	9 13	2 31	9 15	2 27	9 19
6	5 26	6 40	5 27	6 39	5 27	6 39	6	3 7	10 24	3 5	10 26	3 1	10 29
7	5 24	6 42	5 25	6 41	5 25	6 41	7	3 30	11 38	3 29	11 39	3 26	11 41
8	5 22	6 43	5 23	6 43	5 23	6 42	8	3 47	n 0 51	3 46	n 0 52	3 44	n 0 54
9	5 20	6 44	5 20	6 44	5 21	6 43	9	4 2	2 4	4 1	2 4	4 0	2 5
10	5 18	6 46	5 18	6 46	5 19	6 45	10	4 13	3 15	4 13	3 16	4 12	3 16
11	5 16	6 48	5 16	6 48	5 17	6 47	11	4 23	4 28	4 23	4 28	4 23	4 28
12	5 14	6 50	5 14	6 50	5 15	6 49	12	4 34	5 43	4 34	5 42	4 34	5 42
13	5 11	6 51	5 11	6 51	5 13	6 50	13	4 45	6 59	4 46	6 58	4 46	6 57
14	5 9	6 53	5 10	6 52	5 11	6 51	14	4 58	8 20	4 59	8 18	5 1	8 16
15	5 7	6 55	5 8	6 54	5 9	6 53	15	5 16	9 44	5 17	9 42	5 20	9 40
16	5 5	6 57	5 6	6 56	5 7	6 55	16	5 40	11 6	5 41	11 4	5 44	11 1
17	5 2	6 58	5 3	6 57	5 4	6 56	17	6 14	.	6 16	.	6 20	.
18	5 0	7 0	5 1	6 59	5 2	6 58	18	7 4	v 0 20	7 6	v 0 18	7 10	v 0 14
19	4 58	7 2	4 59	7 1	5 0	7 0	19	8 12	1 19	8 14	1 17	8 17	1 13
20	4 57	7 3	4 57	7 3	4 58	7 1	20	9 34	2 2	9 36	2 1	9 39	1 59
21	4 55	7 4	4 55	7 4	4 57	7 2	21	11 2	2 32	11 3	2 31	11 6	2 28
22	4 53	7 6	4 53	7 6	4 55	7 4	22	n 0 31	2 53	n 0 32	2 52	n 0 34	2 50
23	4 51	7 8	4 51	7 8	4 53	7 6	23	1 59	3 10	1 59	3 9	2 0	3 8
24	4 49	7 10	4 50	7 9	4 51	7 8	24	3 23	3 23	3 23	3 23	3 23	3 22
25	4 47	7 11	4 48	7 10	4 49	7 9	25	4 48	3 36	4 47	3 36	4 47	3 36
26	4 44	7 13	4 45	7 12	4 46	7 11	26	6 12	3 48	6 11	3 48	6 10	3 49
27	4 42	7 15	4 43	7 14	4 44	7 13	27	7 38	4 3	7 36	4 3	7 34	4 5
28	4 40	7 16	4 41	7 15	4 42	7 14	28	9 3	4 21	9 1	4 22	8 58	4 25
29	4 38	7 18	4 39	7 17	4 41	7 15	29	10 22	4 45	10 20	4 47	10 17	4 50
30	4 36	7 19	4 37	7 18	4 39	7 16	30	11 31	5 17	11 29	5 19	11 25	5 23

Merkur ist in der 2. Hälfte des April Abends nach Sonnenuntergang bis gegen $\frac{1}{2}$ 10 Uhr zu sehen.

Venus läuft durch die Fische in den Widder, ist noch Morgenstern, aber wegen ihrer Nähe bei der Sonne nicht sichtbar.

Mars tritt aus Schütze in Steinbock und ist früh am Osthimmel aufzufinden.

Jupiter, im Schützen, wird nach Mitte April rückläufig und ist die 2. Hälfte der Nacht über dem Horizonte.

Saturn erscheint früh wieder am Osthimmel.

Uranus wird in den letzten Tagen des Monats rechtläufig und steht bereits Abends zwischen 9 und 7 Uhr im Süden.

Mai 1877.

Wochen- tage.	Monatstage und Heilige.	Mittl. Zeit im wahren Mittag. u. M. S.	Mondsviertel und Constellationen.	Mondlauf.	Planeten.		Griechischer Kalender.
					Tag.	Aufg. u. M.	
April							
Di.	1 Phil. Jacob.	11 56 57		III		Merkur.	19 Paphnutius
Mi.	2 Sigismund	56 50	☾ ♄.	III	1 v 5 7	n 9 31	20 Theodorus
Do.	3 † Erfindung	56 43	♁ gr. östl. Ausw.	III	11 4 54	9 28	21 Januarius
Fr.	4 Florian	56 37	♁ ☽.	III	21 4 30	8 30	22 Theodor
Sb.	5 Gotthard	56 31	♁ ♀. ☾ (Erdf.)	III			23 Georgius
Sabbas Str.							
19.W.	Joh. Pfort.					Venus.	
Ent.	6 Rogate	11 56 27		III	1 v 4 37	n 7 7	24 Cantate
Mo.	7 Gottfried	56 22	☾ ♀. ☽ ♀.	III	11 4 24	7 40	25 Marcus Ev.
Di.	8 Dietrich	56 18	☾ ♀.	III	21 4 15	8 9	26 Basilius, B.
Mi.	9 Hiob	56 15		III			27 Symeon
Do.	10 Himmelf. Ch.	56 13		III			28 Josoe Ap.
Fr.	11 Adolph	56 11	♁ ☐ ☽.	III	1 v 1 47	v 10 30	29 Cosipater
Sb.	12 Pancratius	56 9		III	11 1 26	10 24	30 Jacobus
Mai.							
20.W.	Servatius					Mars.	
Ent.	13 Exaudi	11 56 9	♁ ♀. ☾ ☽.	III	1 v 1 47	v 10 30	Jeremias
Mo.	14 Christian	56 8	☾ ♀.	III	11 1 26	10 24	1 Rogate
Di.	15 Sophia	56 9		III	21 1 2	10 16	2 Athanasius
Mi.	16 Sarah	56 10		III			3 Timotheus
Do.	17 Jodocus	56 11	☾ Erdn.	III			4 Pelagia
Fr.	18 Benantius	56 13		III			5 Himmelf. Ch.
Sb.	19 Potentiana	56 16	☾ ☽.	III			6 Hiob
Jupiter.							
					1 n 11 39	v 7 35	7 Christi † a. S.
					11 10 57	6 53	
					21 10 15	6 11	
Saturn.							
					1 v 3 8	n 2 10	Johann
					11 2 30	1 34	8 Exaudi
					21 1 53	1 0	9 Isaias
Uranus.							
					1 v 11 31	v 2 19	10 Simeon
					11 10 52	1 40	11 Mocius
					21 10 14	1 0	12 Epiphanius
							13 Glyceria
							14 Isidorus
Pfingstfest							
22.W.	Florens						
Ent.	27 Trinitatisf.	11 56 54	☾ ♀. ☽.	III			15 Pfingsttag
Mo.	28 Wilhelm	57 1		III			16 Pfingstmtg.
Di.	29 Manilius	57 9	☾ ♄.	III			17 Andronikus
Mi.	30 Wigand	57 17		III			18 Quatember
Do.	31 Fronl. Chr.	57 25		III			19 Patricius

1877.	Plauen.	Leipzig.	Dresden.	Bauzen.	Sternbedeckungen.
	u. M.	u. M.	u. M.	u. M.	
☾ ♀. ☽. Mai 5	0 7 Nm.	0 8 Nm.	0 14 Nm.	0 16 Nm.	In diesem Monat wird kein Stern bis zur 5. Größe vom Monde bedeckt.
☾ ♀. ☽. „ 13	6 18 Nm.	6 19 Nm.	6 24 Nm.	6 27 Nm.	
☾ ♀. ☽. „ 20	1 45 Nm.	1 46 Nm.	1 51 Nm.	1 54 Nm.	
☾ ♀. ☽. „ 27	4 54 Nm.	4 55 Nm.	5 0 Nm.	5 3 Nm.	

Mai 1877.

Auf- und Untergang der Sonne.							Auf- und Untergang des Mondes.						
1877.	Leipzig.		Dresden u. Bautzen.		Plauen.		1877.	Leipzig.		Dresden u. Bautzen.		Plauen.	
	Aufg.	Untg.	Aufg.	Untg.	Aufg.	Untg.		Aufg.	Untg.	Aufg.	Untg.	Aufg.	Untg.
	u. M.	u. M.	u. M.	u. M.	u. M.	u. M.		u. M.	u. M.	u. M.	u. M.	u. M.	u. M.
1	4 35	7 20	4 35	7 20	4 37	7 18	1	.	v 6 2	.	v 6 4	.	v 6 8
2	4 33	7 22	4 33	7 21	4 35	7 20	2	v 0 25	7 0	v 0 23	7 2	v 0 19	7 6
3	4 31	7 23	4 32	7 22	4 33	7 21	3	1 4	8 8	1 2	8 9	0 59	8 13
4	4 29	7 25	4 30	7 24	4 31	7 23	4	1 32	9 21	1 31	9 22	1 28	9 25
5	4 27	7 27	4 28	7 26	4 29	7 25	5	1 52	10 35	1 51	10 36	1 48	10 38
6	4 25	7 29	4 26	7 28	4 27	7 27	6	2 7	11 46	2 6	11 47	2 5	11 48
7	4 23	7 30	4 24	7 29	4 26	7 28	7	2 20	n 0 58	2 19	n 0 58	2 18	n 0 59
8	4 22	7 32	4 23	7 31	4 24	7 29	8	2 30	2 10	2 30	2 10	2 29	2 10
9	4 20	7 34	4 21	7 33	4 23	7 31	9	2 40	3 23	2 40	3 23	2 40	3 23
10	4 18	7 35	4 19	7 34	4 21	7 32	10	2 51	4 38	2 52	4 37	2 52	4 36
11	4 16	7 37	4 17	7 36	4 19	7 34	11	3 4	5 57	3 5	5 56	3 6	5 55
12	4 15	7 38	4 16	7 37	4 18	7 35	12	3 19	7 22	3 20	7 20	3 22	7 18
13	4 14	7 39	4 15	7 38	4 17	7 36	13	3 41	8 46	3 42	8 44	3 45	8 41
14	4 12	7 41	4 13	7 40	4 15	7 38	14	4 13	10 5	4 15	10 3	4 18	10 0
15	4 11	7 42	4 12	7 41	4 14	7 39	15	4 58	11 12	5 0	11 10	5 4	11 6
16	4 9	7 44	4 10	7 43	4 12	7 41	16	6 2	.	6 4	11 59	6 8	11 56
17	4 7	7 46	4 9	7 45	4 11	7 43	17	7 22	v 0 1	7 23	.	7 26	.
18	4 6	7 47	4 7	7 46	4 9	7 44	18	8 50	0 35	8 51	v 0 33	8 53	v 0 30
19	4 5	7 49	4 6	7 48	4 8	7 45	19	10 19	0 58	10 20	0 57	10 22	0 55
20	4 3	7 50	4 4	7 49	4 7	7 46	20	11 45	1 16	11 46	1 15	11 47	1 14
21	4 2	7 51	4 3	7 50	4 6	7 47	21	n 1 10	1 31	n 1 10	1 30	n 1 10	1 30
22	4 1	7 52	4 2	7 51	4 5	7 48	22	2 32	1 43	2 32	1 43	2 32	1 43
23	4 0	7 54	4 1	7 52	4 4	7 50	23	3 55	1 56	3 54	1 56	3 53	1 57
24	3 58	7 55	4 0	7 53	4 2	7 51	24	5 18	2 9	5 17	2 10	5 15	2 11
25	3 57	7 57	3 59	7 55	4 1	7 53	25	6 41	2 26	6 40	2 27	6 38	2 29
26	3 57	7 58	3 58	7 56	4 0	7 54	26	8 2	2 46	8 0	2 48	7 57	2 50
27	3 56	7 59	3 57	7 58	3 59	7 55	27	9 15	3 15	9 13	3 16	9 10	3 20
28	3 55	8 0	3 56	7 59	3 58	7 57	28	10 16	3 55	10 14	3 57	10 10	4 1
29	3 54	8 1	3 55	8 0	3 57	7 58	29	11 1	4 47	10 59	4 49	10 55	4 53
30	3 53	8 2	3 54	8 1	3 56	7 59	30	11 32	5 52	11 30	5 54	11 27	5 58
31	3 52	8 4	3 53	8 3	3 56	8 0	31	11 55	7 3	11 54	7 5	11 52	7 8

Mercur ist in der 1. Hälfte des Mai Abends noch bis $1\frac{1}{2}$ 10 Uhr am Westhimmel aufzufinden.
Venus wird im Widder am 7. Abendstern und in den letzten Tagen des Mai für das bloße Auge wieder sichtbar.

Mars, rechtläufig in Steinbock und Wassermann, erscheint nach Mitternacht über dem Osthorizonte.

Jupiter, rückläufig im Schützen, ist den größten Theil der Nacht sichtbar.

Saturn ist früh am Südosthimmel aufzufinden.

Uranus ist in der ersten Hälfte der Nacht noch zu sehen.

Juni 1877.

Wochen- tage.	Monatstage und Heilige.	Mittl. Zeit im wahren Mittag. u. M. S.	Mondsviertel und Constellationen.	Mondlauf.	Planeten.		Griechischer Kalender.
					Tag.	Aufg. u. M.	
Fr. Sb.	1 Nicodemus 2 Marcellinus	11 57 34 57 43	☾ Erdf. ☽	☾		Merkur. 1 v 3 49 n 7 1 11 3 13 6 11 21 2 46 6 8	Mai. 20 Thaleläus 21 Constantinus
23. W.	Erasmus 3 1. S. n. Tr.	11 57 53	☾ ☽ ☽ ☽ ☽ ☽ ☽	☽		Venus. 1 v 4 14 n 8 40 11 4 21 9 1 21 4 37 9 13	Basiliscus 22 Trinitatisf. 23 Michael B. 24 Symeon 25 Haupt Joh. 26 Karpus Ap. 27 Helladius 28 Eutyches
24. W.	Dnophrius 10 2. S. n. Tr.	11 59 9	☾ ☽ ☽ ☽ ☽ ☽ ☽ ☽ ☽ ☽ ☽ ☽ ☽ ☽ ☽	☽		Mars. 1 v 0 35 v 10 7 11 0 8 9 56 21 n 11 41 9 43	Theodosia 29 1. S. n. Tr. 30 Isaak M. 31 Sermeus
Mi. Do. Fr. Sb.	Tobias 13 Elisäus 14 Vitus 15 Engelbert 16	59 46 59 59 12 0 12 0 25	☽ ☽ ☽ ☽ ☽ ☽ ☽ ☽ ☽ ☽ ☽ ☽ ☽ ☽ ☽	☽		Jupiter. 1 n 9 26 v 5 22 11 8 43 4 37 21 7 58 3 52	Juni. 1 Justinus M. 2 Nicephorus 3 Lucillianus 4 Mitrophanes
25. W.	Laura 17 3. S. n. Tr.	12 0 37	☽ ☽ ☽ ☽ ☽ ☽ ☽ ☽ ☽ ☽ ☽ ☽ ☽ ☽ ☽	☽		Saturn. 1 v 1 10 n 0 20 11 0 32 v 11 42 21 n 11 54 11 4	Dorotheus 5 2. S. n. Tr. 6 Bessarion 7 Theodotus 8 Theodorus 9 Cyrillus M. 10 Alexander 11 Partholom.
26. W.	Joh. Tauf. 24 4. S. n. Tr.	12 2 8	☽ ☽ ☽ ☽ ☽ ☽ ☽ ☽ ☽ ☽ ☽ ☽ ☽ ☽ ☽	☽		Uranus. 1 v 9 32 v 0 18 11 8 55 n 11 39 21 8 18 11 0	Dnophrius 12 3. S. n. Tr. 13 Acylina 14 Elisa 15 Amos 16 Tycho 17 Manuel 18 Leontius

1877.	Plauen.	Leipzig.	Dresden.	Bautzen.	21. Sommers Anfang. Längster Tag.
	u. M.	u. M.	u. M.	u. M.	
☽ ☽ ☽ ☽ ☽ Juni 4	6 0 Bm.	6 1 Bm.	6 6 Bm.	6 9 Bm.	Sternbedeckungen. In diesem Monat wird kein Stern bis zur 5. Größe vom Monde bedeckt.
☽ ☽ ☽ ☽ ☽ „ 11	3 21 Nm.	3 22 Nm.	3 27 Nm.	3 30 Nm.	
☽ ☽ ☽ ☽ ☽ „ 18	7 13 Bm.	7 14 Bm.	7 19 Bm.	7 22 Bm.	
☽ ☽ ☽ ☽ ☽ „ 25	5 41 Nm.	5 42 Nm.	5 48 Nm.	5 50 Nm.	

Juni 1877.

Auf- und Untergang der Sonne.							Auf- und Untergang des Mondes.						
1877.	Leipzig.		Dresden u. augen.		Plauen.		1877.	Leipzig.		Dresden u. Bautzen.		Plauen.	
	Aufg.	Untg.	Aufg.	Untg.	Aufg.	Untg.		Aufg.	Untg.	Aufg.	Untg.	Aufg.	Untg.
	u. M.	u. M.	u. M.	u. M.	u. M.	u. M.		u. M.	u. M.	u. M.	u. M.	u. M.	u. M.
1	3 51	8 5	3 52	8 4	3 55	8 1	1	.	v 8 18	.	v 8 19	.	v 8 22
2	3 50	8 6	3 51	8 5	3 54	8 2	2	v 0 12	9 31	v 0 11	9 31	v 0 9	9 33
3	3 49	8 7	3 50	8 6	3 53	8 3	3	0 25	10 42	0 25	10 43	0 23	10 44
4	3 48	8 8	3 49	8 7	3 52	8 4	4	0 36	11 53	0 36	11 53	0 35	11 54
5	3 48	8 9	3 49	8 8	3 52	8 5	5	0 47	n 1 4	0 47	n 1 4	0 46	n 1 3
6	3 47	8 10	3 48	8 9	3 51	8 6	6	0 57	2 17	0 57	2 17	0 58	2 16
7	3 46	8 11	3 47	8 10	3 50	8 7	7	1 9	3 34	1 10	3 33	1 11	3 32
8	3 46	8 11	3 47	8 10	3 50	8 7	8	1 24	4 54	1 25	4 53	1 26	4 51
9	3 45	8 12	3 47	8 10	3 49	8 8	9	1 42	6 20	1 44	6 18	1 46	6 15
10	3 45	8 13	3 47	8 11	3 49	8 9	10	2 8	7 43	2 10	7 41	2 13	7 38
11	3 45	8 14	3 47	8 12	3 49	8 10	11	2 47	8 57	2 49	8 55	2 53	8 51
12	3 45	8 14	3 47	8 12	3 49	8 10	12	3 45	9 55	3 47	9 53	3 51	9 49
13	3 44	8 15	3 46	8 13	3 49	8 10	13	5 1	10 34	5 3	10 33	5 7	10 30
14	3 44	8 16	3 46	8 14	3 49	8 11	14	6 29	11 2	6 31	11 1	6 34	10 58
15	3 44	8 16	3 46	8 14	3 49	8 11	15	8 1	11 23	8 2	11 22	8 4	11 20
16	3 44	8 17	3 46	8 15	3 49	8 12	16	9 33	11 37	9 33	11 37	9 34	11 36
17	3 44	8 17	3 46	8 15	3 49	8 12	17	10 58	11 51	10 58	11 51	10 59	11 50
18	3 44	8 18	3 46	8 15	3 49	8 13	18	n 0 21	.	n 0 20	.	n 0 20	.
19	3 44	8 18	3 46	8 16	3 49	8 13	19	1 43	v 0 3	1 43	v 0 3	1 42	v 0 4
20	3 44	8 19	3 46	8 16	3 50	8 13	20	3 6	0 16	3 5	0 16	3 3	0 17
21	3 44	8 19	3 46	8 17	3 50	8 13	21	4 27	0 31	4 26	0 32	4 23	0 34
22	3 44	8 19	3 46	8 17	3 50	8 13	22	5 47	0 50	5 46	0 51	5 43	0 53
23	3 45	8 19	3 46	8 17	3 50	8 14	23	7 3	1 15	7 1	1 17	6 57	1 20
24	3 46	8 19	3 47	8 17	3 50	8 14	24	8 7	1 51	8 5	1 52	8 1	1 56
25	3 46	8 19	3 48	8 17	3 51	8 14	25	8 57	2 39	8 55	2 41	8 52	2 45
26	3 47	8 19	3 48	8 17	3 51	8 14	26	9 33	3 39	9 32	3 41	9 28	3 45
27	3 47	8 19	3 49	8 17	3 52	8 14	27	9 59	4 50	9 57	4 52	9 55	4 55
28	3 48	8 18	3 49	8 16	3 52	8 13	28	10 17	6 4	10 16	6 5	10 14	6 7
29	3 48	8 18	3 50	8 16	3 53	8 13	29	10 32	7 17	10 31	7 18	10 29	7 20
30	3 49	8 18	3 50	8 16	3 53	8 13	30	10 43	8 29	10 42	8 29	10 42	8 31

Merkur ist nicht zu sehen.

Venus bewegt sich rechtläufig durch Stier in Zwillinge und kann als Abendstern kurze Zeit gesehen werden.

Mars, rechtläufig im Wassermann, erscheint gegen Mitternacht über dem Osthorizonte.

Jupiter, rückläufig im Schützen, steht am 20. Juni in Opposition zur Sonne und geht alsdann um Mitternacht durch den Meridian.

Saturn tritt aus dem Wassermann in die Fische und ist von Mitternacht an zu sehen.

Uranus ist der hellen Dämmerung wegen mit bloßem Auge nicht wahrzunehmen.

Juli 1877.

Auf- und Untergang der Sonne.						Auf- und Untergang des Mondes.							
1877.	Leipzig.		Dresden u. Bautzen.		Blauen.		1877.	Leipzig.		Dresden u. Bautzen.		Blauen.	
	Aufg.	Untg.	Aufg.	Untg.	Aufg.	Untg.		Aufg.	Untg.	Aufg.	Untg.	Aufg.	Untg.
	u. M.	u. M.	u. M.	u. M.	u. M.	u. M.		u. M.	u. M.	u. M.	u. M.	u. M.	u. M.
1	3 50	8 17	3 51	8 15	3 53	8 13	1	n 10 53	v 9 39	n 10 53	v 9 40	n 10 53	v 9 40
2	3 50	8 17	3 52	8 15	3 54	8 13	2	11 3	10 49	11 4	10 49	11 4	10 49
3	3 51	8 17	3 52	8 15	3 55	8 13	3	11 15	n 0 1	11 15	n 0 1	11 16	11 59
4	3 51	8 17	3 53	8 15	3 55	8 13	4	11 27	1 14	11 28	1 14	11 29	n 1 12
5	3 52	8 16	3 54	8 14	3 56	8 12	5	11 44	2 30	11 45	2 29	11 47	2 27
6	3 53	8 16	3 54	8 14	3 57	8 12	6	.	3 52	.	3 51	.	3 48
7	3 53	8 15	3 54	8 14	3 57	8 11	7	v 0 5	5 16	v 0 7	5 14	v 0 10	5 11
8	3 54	8 14	3 55	8 13	3 58	8 10	8	0 37	6 34	0 39	6 32	0 42	6 28
9	3 55	8 14	3 56	8 13	3 59	8 10	9	1 25	7 40	1 27	7 38	1 31	7 34
10	3 56	8 13	3 57	8 12	4 0	8 9	10	2 33	8 28	2 35	8 27	2 38	8 23
11	3 57	8 12	3 58	8 11	4 1	8 8	11	3 59	9 2	4 1	9 1	4 4	8 58
12	3 59	8 11	4 0	8 10	4 3	8 7	12	5 33	9 25	5 34	9 24	5 37	9 22
13	4 0	8 10	4 1	8 9	4 4	8 6	13	7 7	9 43	7 8	9 42	7 10	9 41
14	4 1	8 9	4 2	8 8	4 5	8 5	14	8 38	9 57	8 38	9 57	8 39	9 57
15	4 2	8 8	4 3	8 7	4 6	8 4	15	10 5	10 10	10 5	10 10	10 5	10 10
16	4 3	8 7	4 4	8 6	4 7	8 4	16	11 30	10 23	11 29	10 24	11 28	10 25
17	4 4	8 6	4 6	8 5	4 8	8 3	17	n 0 53	10 38	n 0 52	10 39	n 0 51	10 40
18	4 5	8 5	4 7	8 4	4 9	8 2	18	2 15	10 55	2 14	10 56	2 12	10 59
19	4 6	8 4	4 8	8 3	4 10	8 1	19	3 37	11 19	3 35	11 20	3 32	11 23
20	4 8	8 3	4 9	8 2	4 12	7 59	20	4 54	11 50	4 52	11 52	4 49	11 56
21	4 9	8 2	4 10	8 1	4 13	7 58	21	6 2	.	6 0	.	5 56	.
22	4 10	8 1	4 11	8 0	4 14	7 57	22	6 55	v 0 34	6 53	v 0 36	6 49	v 0 40
23	4 12	7 59	4 13	7 58	4 16	7 55	23	7 35	1 31	7 33	1 33	7 30	1 37
24	4 13	7 58	4 14	7 57	4 17	7 54	24	8 3	2 38	8 2	2 39	7 59	2 43
25	4 15	7 57	4 16	7 56	4 18	7 53	25	8 24	3 50	8 23	3 51	8 20	3 54
26	4 16	7 55	4 17	7 54	4 19	7 52	26	8 39	5 5	8 38	5 6	8 37	5 8
27	4 18	7 54	4 19	7 53	4 21	7 51	27	8 52	6 17	8 51	6 18	8 50	6 19
28	4 19	7 52	4 20	7 51	4 22	7 50	28	9 2	7 28	9 2	7 28	9 1	7 29
29	4 21	7 51	4 22	7 50	4 24	7 48	29	9 12	8 38	9 12	8 38	9 12	8 38
30	4 22	7 49	4 23	7 48	4 25	7 46	30	9 22	9 47	9 23	9 47	9 23	9 47
31	4 23	7 48	4 24	7 47	4 26	7 45	31	9 34	10 59	9 34	10 58	9 35	10 58

Merkur bleibt dem bloßen Auge verborgen.

Venus, im Krebs und Löwen rechtläufig, ist als Abendstern nur kurze Zeit sichtbar.

Mars, noch rechtläufig im Wassermann, ist den größten Theil der Nacht über dem Horizonte.

Jupiter bewegt sich aus Schütze in Steinbock und steht die ganze Nacht am Süd- und Südwesthimmel.

Saturn wird Anfang Juli in Wassermann und Steinbock rückläufig und ist fast die ganze Nacht zu sehen.

Uranus entzieht sich der Beobachtung mit bloßem Auge.

August 1877.

Wochen- tage.	Monatstage und Heilige.	Mittl. Zeit im wahren Mittag. u. M. S.	Mondsviertel und Constellationen.	Mondlauf.	Planeten.		Griechischer Kalender.
					Tag.	Aufg. u. M.	
Mi.	1 Petri Ketts.	12 6 3		∩			Juli.
Do.	2 Gustav	5 59	☾ ♄. ♀. ☽.	∩	1	v 5 34 n 8 24	20 Elias
Fr.	3 Augustus	5 54		∩	11	6 36 8 14	21 Simeon
Sb.	4 Dominicus	5 49		∩	21	7 23 7 49	22 Mar. Magd.
							23 Pbofas
32.W.	Dswald		•				Christina
Ent.	5 10. S. n. Tr.	12 5 43		∩	1	v 6 35 n 8 45	24 9. S. n. Tr.
Mo.	6 Berkl. Chr.	5 37		∩	11	7 6 8 26	25 Anna
Di.	7 Donatus	5 30		∩	21	7 37 8 5	26 Hermolaus
Mi.	8 Severus	5 22	9. ☾ Erdn.	∩			27 Pantelemon
Do.	9 Ericus	5 14	☾ ♄. ♀. ☽.	∩			28 Prochorus
Fr.	10 Laurentius	5 6	☾ ♀. ☽.	∩	1	n 9 32 v 8 2	29 Gallinius
Sb.	11 Hermann	4 57	☾ ♀.	∩	11	8 55 7 15	30 Elias
					21	8 15 6 27	Eudocimus
33.W.	Clara			mp			31 10. S. n. Tr.
Ent.	12 11. S. n. Tr.	12 4 47		mp			August.
Mo.	13 Aurora	4 36		mp	1	n 4 58 v 0 52	1 Salomone
Di.	14 Eusebius	4 26		mp	11	4 17 0 11	2 Stephan
Mi.	15 Mar. Smlf.	4 14	☾ ♄.	mp	21	3 37 n 11 31	3 Isak
Do.	16 Rochus	4 2		mp			4 7 Schläfer
Fr.	17 Liberatus	3 49	☾ ♀. ☽.	mp	1	n 9 11 v 8 17	5 Eufygnius
Sb.	18 Augustina	3 36	☾ ♀.	mp	11	8 31 7 35	6 Berkl. Chr.
					21	7 50 6 52	Domitius
34.W.	Sebaldus			∩			7 11. S. n. Tr.
Ent.	19 12. S. n. Tr.	12 3 23		∩	1	v 5 49 n 8 23	8 Nemilianus
Mo.	20 Bernhard	3 9		∩	11	5 13 7 43	9 Matthias
Di.	21 Anastasius	2 54		∩	21	4 37 7 5	10 Laurentius
Mi.	22 Alphonsus	2 39		∩			11 Euplus
Do.	23 Zachäus	2 24	☾ in mp. ☾ Erdf.	∩			12 Pbotius
Fr.	24 Bartholom.	2 8	☾ ♄. ♀. ☽.	∩			13 Maximus
Sb.	25 Ludwig	1 52	☾ ♀. ☽.	∩			
35.W.	Samuel			∩			Micha
Ent.	26 13. S. n. Tr.	12 1 35	♂ ♄.	∩			14 12. S. n. Tr.
Mo.	27 Gebhard	1 18		∩			15 Smlf. Mar.
Di.	28 Pelagius	1 0		∩			16 Mandelius
Mi.	29 Joh. Enth.	0 42		∩			17 Myron
Do.	30 Ernestus	0 24	31. Sgr. östl. Ausw.	∩			18 Florus
Fr.	31 Josua	0 6	☾ ♄.	∩			19 Andreas

1877.	Plauen.	Leipzig.	Dresden.	Bautzen.	9. Unsichtbare Sonnen- finsterniß.
	u. M.	u. M.	u. M.	u. M.	23. Hundstage Ende.
☾ ♄. ♀. Aug. 2	11 9 Vm.	11 10 Vm.	11 16 Vm.	11 18 Vm.	24. Sichtbare Mond- finsterniß.
☾ ♄. " 9	6 6 Vm.	6 7 Vm.	6 12 Vm.	6 15 Vm.	Sternbedeckungen.
☾ ♄. " 15	11 16 Nm.	11 17 Nm.	11 23 Nm.	11 26 Nm.	2. ε Arietis(5.) Nm 10U.
☾ ♄. " 23	11 59 Nm.	.	.	.	29 M. bis 11 u 20 M.
" 24	.	0 1 Vm.	0 6 Vm.	0 8 Vm.	31. 19 Tauri (5.) Vm.
☾ ♄. " 31	10 4 Nm.	10 5 Nm.	10 10 Nm.	10 13 Nm.	1 u. 48 M. bis 2 u. 33 M.

August 1877.

Auf- und Untergang der Sonne.							Auf- und Untergang des Mondes.						
1877.	Leipzig.		Dresden u. Bautzen.		Plauen.		1877.	Leipzig.		Dresden u. Bautzen.		Plauen.	
	Aufg.	Untg.	Aufg.	Untg.	Aufg.	Untg.		Aufg.	Untg.	Aufg.	Untg.	Aufg.	Untg.
	u. M.	u. M.	u. M.	u. M.	u. M.	u. M.		u. M.	u. M.	u. M.	u. M.	u. M.	u. M.
1	4 24	7 47	4 25	7 46	4 27	7 44	1	n 9 48	n 0 13	n 9 49	n 0 12	n 9 51	n 0 11
2	4 26	7 45	4 27	7 44	4 29	7 42	2	10 6	1 31	10 7	1 30	10 9	1 28
3	4 28	7 43	4 29	7 42	4 31	7 40	3	10 32	2 52	10 34	2 51	10 37	2 48
4	4 29	7 42	4 30	7 41	4 32	7 39	4	11 12	4 11	11 14	4 9	11 17	4 5
5	4 31	7 40	4 32	7 39	4 34	7 37	5	.	5 22	.	5 20	.	5 16
6	4 32	7 38	4 33	7 37	4 35	7 35	6	v 0 8	6 19	v 0 10	6 17	v 0 14	6 13
7	4 34	7 36	4 35	7 35	4 37	7 33	7	1 24	6 58	1 26	6 57	1 29	6 54
8	4 36	7 34	4 37	7 33	4 38	7 31	8	2 55	7 26	2 57	7 25	2 59	7 23
9	4 37	7 32	4 38	7 31	4 39	7 30	9	4 31	7 46	4 32	7 45	4 34	7 44
10	4 39	7 30	4 39	7 30	4 41	7 28	10	6 6	8 1	6 7	8 1	6 8	8 0
11	4 40	7 28	4 40	7 28	4 42	7 26	11	7 38	8 15	7 38	8 15	7 38	8 15
12	4 42	7 26	4 42	7 26	4 44	7 24	12	9 6	8 29	9 6	8 29	9 6	8 30
13	4 43	7 25	4 44	7 24	4 46	7 22	13	10 33	8 43	10 32	8 44	10 31	8 45
14	4 44	7 23	4 45	7 22	4 47	7 20	14	11 59	9 0	11 58	9 1	11 56	9 3
15	4 46	7 21	4 47	7 20	4 48	7 19	15	n 1 25	9 21	n 1 22	9 23	n 1 19	9 26
16	4 48	7 19	4 49	7 18	4 50	7 17	16	2 44	9 51	2 42	9 53	2 39	9 56
17	4 49	7 17	4 50	7 16	4 51	7 15	17	3 55	10 31	3 53	10 33	3 49	10 37
18	4 51	7 15	4 52	7 14	4 53	7 13	18	4 53	11 23	4 51	11 25	4 47	11 29
19	4 53	7 13	4 54	7 12	4 55	7 11	19	5 37	.	5 35	.	5 31	.
20	4 54	7 11	4 55	7 10	4 56	7 9	20	6 8	v 0 28	6 6	v 0 30	6 3	v 0 33
21	4 56	7 9	4 56	7 9	4 58	7 7	21	6 30	1 40	6 29	1 41	6 27	1 44
22	4 58	7 7	4 58	7 7	4 59	7 6	22	6 47	2 53	6 45	2 54	6 44	2 57
23	4 59	7 4	4 59	7 4	5 0	7 3	23	7 0	4 6	7 0	4 6	6 58	4 8
24	5 1	7 2	5 1	7 2	5 2	7 1	24	7 10	5 17	7 10	5 18	7 9	5 19
25	5 2	7 1	5 3	7 0	5 4	6 59	25	7 21	6 28	7 21	6 28	7 20	6 29
26	5 3	6 59	5 4	6 58	5 5	6 57	26	7 31	7 38	7 31	7 38	7 32	7 37
27	5 5	6 56	5 6	6 55	5 7	6 54	27	7 42	8 48	7 43	8 48	7 44	8 47
28	5 7	6 54	5 8	6 53	5 9	6 52	28	7 55	10 1	7 55	10 0	7 57	9 59
29	5 9	6 52	5 10	6 51	5 10	6 51	29	8 11	11 16	8 12	11 15	8 15	11 13
30	5 10	6 50	5 11	6 50	5 11	6 49	30	8 34	n 0 35	8 35	n 0 33	8 38	n 0 31
31	5 12	6 48	5 12	6 48	5 13	6 47	31	9 6	1 53	9 8	1 51	9 11	1 48

Merkur ist auch im August noch nicht zu sehen.

Venus bewegt sich aus dem Löwen in die Jungfrau und ist ihres tiefen Standes wegen Abends nur ganz kurze Zeit wahrzunehmen.

Mars wird am 7. August in den Fischen rückläufig und ist schon Abends am Osthimmel aufzufinden.

Jupiter, im Schützen, wird nach Mitte August rechtläufig und steht bis gegen Mitternacht am Südwesthimmel.

Saturn, rückläufig im Wassermann, ist Abends am Südosthimmel zu sehen.

Uranus ist im August wegen seiner am 17. stattfindenden Zusammenkunft mit der Sonne nicht sichtbar.

September 1877.

Wochen- tage.	Monatstage und Heilige.	Mittl. Zeit im wahren Mittag. u. M. S.	Mondsviertel und Constellationen.	Mondlauf.	Planeten.		Griechischer Kalender.
					Tag.	Aufg. u. M.	
36. W.	1 Egidius	11 59 47		α			August. 20 Samuel
Snt.	2 14. S. n. Tr.	11 59 28		II	1	Merkur. v 7 56 n 7 16	
Mo.	3 Mansuetus	59 9		III	11	7 55 6 39	Thaddäus
Di.	4 Moses	58 50		IV	21	7 0 5 56	21 13. S. n. Tr.
Mi.	5 Nathanael	58 30	♂ ♀ ☉	V			22 Agathonicus
Do.	6 Magnus	58 10	♂ ♀ ☉ Erdn. ☽	VI	1	Venus. v 8 10 n 7 42	23 Lupus
Fr.	7 Regina	57 50	♂ ♀ ☉ R. M.	VII	11	8 39 7 21	24 Eutyches
Sb.	8 Mar. Geb.	57 29		VIII	21	9 10 7 2	25 Barthol. Ap.
37. W.	Sidonia						Moses
Snt.	9 15. S. n. Tr.	11 57 9	♂ ♀ ☉	mp	1	Mars. n 7 28 v 5 34	28 14. S. n. Tr.
Mo.	10 Pulcheria	56 48	♂ ♀	mp	11	6 42 4 40	29 Joh. Enth.
Di.	11 Abraham	56 28		mp	21	5 53 3 51	30 Alexander
Mi.	12 Gottlieb	56 7		mp			31 Gürtel Mar.
Do.	13 Amatus	55 46		mp			September.
Fr.	14 † Erhöhung	55 25	♂ ♀ ☉	mp	1	Jupiter. n 2 54 n 10 48	1 Simeon St.
Sb.	15 Friederika	55 3		mp	11	2 17 10 11	2 Ramantus
38. W.	Euphemia						3 Antbinus
Snt.	16 16. S. n. Tr.	11 54 42	♂ ♀ ☉	X	1	Saturn. n 7 6 v 6 4	Babylus
Mo.	17 Lampertus	54 21	♂ ♀ ☉	X	11	6 26 5 20	4 15. S. n. Tr.
Di.	18 Titus	54 0		X	21	5 45 4 37	5 Zacharias
Mi.	19 Quatember	53 39	♂ ♀ ☉ Erdf.	X			6 Michael Erz.
Do.	20 Galirtus	53 17	♂ ♀ ☉	X			7 Sozon
Fr.	21 Matthäus	52 56	♂ ♀ ☉ ☽	X			8 Maria Geb.
Sb.	22 Mauritius	52 35	♂ ♀ ☉ ☽ in ♀	X			9 Joachim
39. W.	Thekla						10 Menodora
Snt.	23 17. S. n. Tr.	11 52 14		X	1	Uranus. v 3 58 n 6 24	Theodora
Mo.	24 Joh. Empf.	51 54		X	11	3 22 5 46	11 16. S. n. Tr.
Di.	25 Cleophas	51 33		X	21	2 46 5 8	12 Antonomus
Mi.	26 Cyprian	51 13		X			13 Cornelius
Do.	27 Cos. Dam.	50 52	Unt. ♂ ♀ ☉	X			14 † Erhöhung
Fr.	28 Wenzeslaus	50 32		X			15 Nicetas
Sb.	29 Michael	50 13		X			16 Euphemia
40. W.	Hieronymus						17 Sophia
Snt.	30 18. S. n. Tr.	11 49 53	♂ ♀ ☉	II			Eumenes
							18 17. S. n. Tr.

1877.	Plauen.	Leipzig.	Dresden.	Bautzen.	7. Unsichtbare Sonnen- finsterniß.
	u. M.	u. M.	u. M.	u. M.	22. Herbsts Anfang. Tag und Nacht gleich.
♂ R. M. Sept. 7	1 49 Nm.	1 50 Nm.	1 55 Nm.	1 58 Nm.	Sternbedeckungen. 30. A Geminorum (5.) Nm. 10 u. 52 M. bis 11 u. 43 M.
♂ E. B. „ 14	11 56 Nm.	11 57 Nm.	0 3 Nm.	0 6 Nm.	
♂ B. M. „ 22	4 23 Nm.	4 24 Nm.	4 30 Nm.	4 32 Nm.	
♂ E. B. „ 30	7 9 Nm.	7 10 Nm.	7 15 Nm.	7 18 Nm.	

September 1877.

Auf- und Untergang der Sonne.							Auf- und Untergang des Mondes.						
1877.	Leipzig.		Dresden u. Bautzen.		Plauen.		1877.	Leipzig.		Dresden u. Bautzen.		Plauen.	
	Aufg.	Untg.	Aufg.	Untg.	Aufg.	Untg.		Aufg.	Untg.	Aufg.	Untg.	Aufg.	Untg.
	u. M.	u. M.	u. M.	u. M.	u. M.	u. M.		u. M.	u. M.	u. M.	u. M.	u. M.	u. M.
1	5 13	6 45	5 13	6 45	5 14	6 44	1	n 9 53	n 3 7	n 9 55	n 3 5	n 9 59	n 3 1
2	5 15	6 43	5 15	6 43	5 16	6 42	2	10 59	4 8	11 1	4 6	11 4	4 2
3	5 17	6 41	5 17	6 41	5 18	6 40	3	.	4 53	.	4 52	.	4 48
4	5 18	6 39	5 18	6 38	5 19	6 38	4	v 0 21	5 25	v 0 23	5 24	v 0 26	5 21
5	5 19	6 37	5 20	6 36	5 20	6 36	5	1 54	5 48	1 55	5 47	1 58	5 45
6	5 21	6 35	5 22	6 34	5 22	6 34	6	3 28	6 6	3 29	6 5	3 30	6 4
7	5 22	6 32	5 23	6 31	5 23	6 31	7	5 2	6 20	5 2	6 20	5 3	6 20
8	5 24	6 30	5 25	6 29	5 25	6 29	8	6 33	6 34	6 33	6 34	6 33	6 34
9	5 26	6 28	5 26	6 28	5 27	6 27	9	8 2	6 48	8 2	6 49	8 1	6 50
10	5 27	6 25	5 27	6 25	5 28	6 24	10	9 31	7 4	9 30	7 5	9 28	7 7
11	5 29	6 23	5 29	6 23	5 30	6 22	11	10 59	7 24	10 58	7 25	10 55	7 28
12	5 31	6 21	5 31	6 21	5 32	6 20	12	n 0 24	7 50	n 0 23	7 52	n 0 20	7 55
13	5 32	6 18	5 32	6 18	5 33	6 18	13	1 42	8 27	1 40	8 29	1 36	8 32
14	5 34	6 16	5 34	6 16	5 34	6 16	14	2 47	9 16	2 45	9 18	2 41	9 22
15	5 36	6 14	5 36	6 14	5 36	6 14	15	3 36	10 17	3 34	10 19	3 31	10 23
16	5 37	6 12	5 38	6 11	5 38	6 11	16	4 11	11 27	4 10	11 29	4 6	11 32
17	5 38	6 10	5 39	6 9	5 39	6 9	17	4 36	.	4 34	.	4 32	.
18	5 40	6 7	5 40	6 7	5 41	6 7	18	4 54	v 0 41	4 53	v 0 42	4 51	v 0 44
19	5 41	6 5	5 41	6 5	5 42	6 5	19	5 9	1 54	5 8	1 55	5 6	1 57
20	5 43	6 3	5 43	6 3	5 43	6 3	20	5 20	3 6	5 20	3 6	5 19	3 8
21	5 45	6 0	5 45	6 0	5 45	6 0	21	5 30	4 16	5 30	4 17	5 30	4 17
22	5 46	5 58	5 46	5 58	5 46	5 58	22	5 41	5 27	5 41	5 27	5 41	5 27
23	5 48	5 55	5 48	5 55	5 48	5 55	23	5 51	6 38	5 51	6 38	5 52	6 37
24	5 50	5 53	5 50	5 53	5 50	5 53	24	6 3	7 50	6 4	7 50	6 5	7 49
25	5 51	5 51	5 51	5 51	5 51	5 51	25	6 19	9 0	6 20	9 5	6 22	9 3
26	5 53	5 48	5 53	5 48	5 53	5 49	26	6 39	10 23	6 41	10 22	6 43	10 20
27	5 55	5 46	5 54	5 46	5 54	5 47	27	7 8	11 42	7 9	11 40	7 13	11 37
28	5 56	5 44	5 55	5 44	5 55	5 45	28	7 50	n 0 55	7 52	n 0 53	7 56	n 0 50
29	5 57	5 42	5 57	5 42	5 57	5 42	29	8 47	2 0	8 49	1 58	8 53	1 54
30	5 59	5 40	5 59	5 40	5 59	5 40	30	10 1	2 51	10 3	2 47	10 6	2 43

Merkur ist im September mit bloßem Auge nicht wahrzunehmen.

Venus, rechtläufig in Jungfrau und Waage, ist Abends kurze Zeit zu beobachten.

Mars, rückläufig im Wassermann, kommt am 5. September in Opposition mit der Sonne und steht dann um Mitternacht im Süden.

Jupiter tritt aus Scorpion in Schütze und geht gegen 10 Uhr Abends unter.

Saturn, rückläufig im Wassermann, steht am 9. September in Opposition zur Sonne und ist die ganze Nacht sichtbar.

Uranus, rechtläufig im Löwen, erscheint in der 2. Hälfte des September früh wieder am Osthimmel.

October 1877.

Wochen- tage.	Monatstage und Heilige.	Mittl. Zeit im wahren Mittag. u. M. S.	Mondsviertel und Constellationen.	Mondlauf.	Planeten.		Griechischer Kalender.
					Tag.	Aufg. u. M.	
							September.
Mo.	1 Remigius	11 49 34		II			19 Quatember
Di.	2 Kabel	49 15		☾			20 Eusthatus
Mi.	3 Maximian	48 57	☾ ☽	☾	1 v 5 14	n 5 14	21 Kodratus
Do.	4 Franciscus	48 39	☾ ☽	☾	11 4 33	4 53	22 Phocas
Fr.	5 Placidus	48 21	☾ Erdn. ☽	☾	21 5 5	4 40	23 Joh. Empf.
Sb.	6 Fides	48 3	☾ M. M.	☾			24 Thekla
41.W.	Esther						
Snt.	7 19. S. n. Tr.	11 47 46		mp	1 v 9 42	n 6 44	Euphrosina
Mo.	8 Ephraim	47 30		mp	11 10 11	6 31	25 18. S. n. Tr.
Di.	9 Dionysius	47 14	☾ ♀	mp	21 10 41	6 23	26 Johann Th.
Mi.	10 Athanasius	46 58		mp			27 Callistratus
Do.	11 Gereon	46 43		mp			28 Chariton
Fr.	12 Maximilian	46 28	☾ ♀ gr. westl. Ausw.	mp	1 n 5 6	v 3 8	29 Cyriacus
Sb.	13 Colomanus	46 13		mp	11 4 23	2 31	30 Gregor A.
					21 3 40	2 1	October. 1 Ananias
42.W.	Burkhard						
Snt.	14 20. S. n. Tr.	11 46 0	☾ ♀ B.	mp	1 n 1 7	n 8 59	Cyprianus
Mo.	15 Hedwig	45 47		mp	11 0 35	8 25	2 19. S. n. Tr.
Di.	16 Gallus	45 34		mp	21 0 2	7 52	3 Dionysius
Mi.	17 Innocenz	45 22	☾ Erdf. ☾	mp			4 Hierotheus
Do.	18 Lucas Ev.	45 10	☾ ☽ ☾	mp			5 Charitina
Fr.	19 Ferdinand	44 59		mp			6 Thomas Ap.
Sb.	20 Wendelin	44 49		mp	1 n 5 5	v 3 53	7 Sergius
					11 4 24	2 8	8 Pelagia
					21 3 43	2 27	
43.W.	Ursula						
Snt.	21 21. S. n. Tr.	11 44 39		mp			Jakob Alph.
Mo.	22 Gordula	44 30	☾ B. M.	mp			9 20. S. n. Tr.
Di.	23 Severinus	44 22	☾ im M.	mp	1 v 2 10	n 4 30	10 Eulampius
Mi.	24 Salome	44 14		mp	11 1 33	3 51	11 Philippus
Do.	25 Wilhelmina	44 7		mp	21 0 56	3 12	12 Probus
Fr.	26 Amandus	44 1		mp			13 Garpus
Sb.	27 Sabina	43 56		mp			14 Nazarius
							15 Lucianus
44.W.	Simon Juda						
Snt.	28 22. S. n. Tr.	11 43 51		mp			Longinus
Mo.	29 Narcissus	43 47	☾ ♀ B.	mp			16 21. S. n. Tr.
Di.	30 Claudius	43 44		mp			17 Hoseas
Mi.	31 Reform.-F.	43 42	☾ ☽ ☽	mp			18 Lucas Ev.
							19 Joel Pr.

1877.	Plauen.	Leipzig.	Dresden.	Bauzen.	Sternbedeckungen.
	u. M.	u. M.	u. M.	u. M.	
☾ N.M. Octb. 6	10 47 Nm.	10 48 Nm.	10 53 Nm.	10 56 Nm.	23. ε Arietis (5.) Nm. 4 u. 52 M. bis 5 u. 36 M.
☾ ♀ B. „ 14	4 31 Bm.	4 32 Bm.	4 37 Bm.	4 40 Bm.	28. A Geminorum (5.) Bm. 5 u. 49 M. bis 6 u. 58 M.
☾ B.M. „ 22	8 19 Bm.	8 20 Bm.	8 26 Bm.	8 28 Bm.	
☾ ♀ B. „ 29	3 10 Nm.	3 11 Nm.	3 16 Nm.	3 19 Nm.	

October 1877.

Auf- und Untergang der Sonne.							Auf- und Untergang des Mondes.						
1877.	Leipzig.		Dresden u. Bautzen.		Plauen.		1877.	Leipzig.		Dresden u. Bautzen.		Plauen.	
	Aufg.	Untg.	Aufg.	Untg.	Aufg.	Untg.		Aufg.	Untg.	Aufg.	Untg.	Aufg.	Untg.
	u. M.	u. M.	u. M.	u. M.	u. M.	u. M.		u. M.	u. M.	u. M.	u. M.	u. M.	u. M.
1	6 0	5 38	6 0	5 38	6 0	5 38	1	n 11 27	n 3 24	n 11 28	n 3 23	n 11 31	n 3 20
2	6 2	5 35	6 2	5 35	6 2	5 35	2	.	3 50	.	3 49	.	3 47
3	6 4	5 33	6 4	5 33	6 4	5 33	3	v 0 57	4 9	v 0 58	4 8	v 1 0	4 7
4	6 6	5 31	6 6	5 31	6 6	5 31	4	2 28	4 25	2 29	4 24	2 30	4 24
5	6 8	5 28	6 8	5 28	6 7	5 29	5	3 58	4 39	3 58	4 39	3 58	4 39
6	6 9	5 26	6 9	5 26	6 8	5 27	6	5 27	4 53	5 27	4 53	5 27	4 54
7	6 11	5 24	6 11	5 24	6 10	5 25	7	6 57	5 8	6 56	5 9	6 55	5 10
8	6 13	5 21	6 12	5 22	6 12	5 22	8	8 26	5 26	8 25	5 27	8 23	5 29
9	6 14	5 19	6 13	5 20	6 13	5 20	9	9 55	5 49	9 54	5 51	9 51	5 54
10	6 16	5 17	6 15	5 18	6 14	5 18	10	11 18	6 23	11 17	6 25	11 13	6 28
11	6 17	5 15	6 17	5 15	6 16	5 16	11	n 0 31	7 8	n 0 29	7 10	n 0 25	7 14
12	6 19	5 13	6 19	5 13	6 18	5 14	12	1 29	8 6	1 27	8 8	1 23	8 12
13	6 20	5 11	6 20	5 11	6 19	5 12	13	2 10	9 14	2 8	9 15	2 5	9 19
14	6 22	5 9	6 22	5 9	6 21	5 10	14	2 38	10 27	2 37	10 29	2 34	10 31
15	6 24	5 7	6 24	5 7	6 23	5 8	15	2 59	11 41	2 58	11 42	2 55	11 44
16	6 26	5 4	6 26	5 5	6 25	5 5	16	3 15	.	3 14	.	3 13	.
17	6 28	5 2	6 27	5 3	6 26	5 3	17	3 28	v 0 53	3 27	v 0 54	3 26	v 0 55
18	6 29	5 0	6 28	5 1	6 27	5 2	18	3 39	2 4	3 39	2 4	3 38	2 5
19	6 31	4 58	6 30	4 59	6 29	5 0	19	3 49	3 14	3 49	3 14	3 49	3 14
20	6 33	4 56	6 32	4 57	6 31	4 58	20	3 59	4 24	4 0	4 24	4 0	4 24
21	6 35	4 54	6 34	4 54	6 33	4 55	21	4 12	5 36	4 12	5 35	4 13	5 35
22	6 36	4 52	6 36	4 52	6 35	4 53	22	4 26	6 52	4 27	6 51	4 29	6 49
23	6 37	4 50	6 37	4 50	6 36	4 51	23	4 46	8 9	4 47	8 8	4 49	8 6
24	6 39	4 48	6 39	4 48	6 37	4 50	24	5 12	9 28	5 14	9 27	5 17	9 24
25	6 41	4 46	6 41	4 46	6 39	4 48	25	5 49	10 45	5 51	10 43	5 55	10 39
26	6 43	4 44	6 42	4 45	6 41	4 46	26	6 42	11 53	6 44	11 51	6 48	11 47
27	6 45	4 42	6 44	4 43	6 43	4 44	27	7 51	n 0 47	7 53	n 0 44	7 57	n 0 41
28	6 46	4 40	6 45	4 41	6 44	4 42	28	9 13	1 25	9 14	1 23	9 17	1 20
29	6 48	4 38	6 47	4 39	6 46	4 40	29	10 40	1 54	10 41	1 52	10 43	1 50
30	6 50	4 36	6 49	4 37	6 48	4 38	30	.	2 14	.	2 13	.	2 12
31	6 52	4 34	6 51	4 35	6 50	4 36	31	v 0 7	2 30	v 0 8	2 29	v 0 9	2 28

Merkur ist in den ersten 3 Wochen des October früh vor Sonnenaufgang am Osthimmel aufzufinden.

Venus bleibt im Scorpion rechtläufig und ist kurze Zeit als Abendstern sichtbar.

Mars wird am 8. October im Wassermann wieder rechtläufig und ist am Süd- und Westhimmel sichtbar.

Jupiter, rechtläufig im Schützen, kann Abends noch am Südwesthimmel gesehen werden.

Saturn, noch rückläufig im Wassermann, ist bis nach 2 Uhr früh über dem Horizonte.

Uranus ist nach Mitternacht am Osthimmel aufzufinden.

November 1877.

Wochen- tage.	Monatstage und Heilige.	Mittl. Zeit im wahren Mittag. u. M. S.	Mondsviertel und Constellationen.	Mondlauf.	Planeten.			Griechischer Kalender.
					Tag.	Aufg. u. M.	Untg. u. M.	
Do. Fr. Sa.	1 Aller Heil. 2 Aller Seelen 3 Hubertus	11 43 40 43 40 43 40	☾ Erdn.	mp mp mp				October 20 Artemius 21 Hilariön 22 Abercius
45.W. Ent. Mo. Di. Mi. Do. Fr. Sa.	Carolus 4 23. S. n. Tr. 5 Blandina 6 Leonhard 7 Erdmann 8 Emmerich 9 Theodor 10 M. Luther	11 43 41 43 43 43 45 43 49 43 53 43 58 44 4	♂ b. ♂ R. M. ☾ S. ☾ ☽ ☽ ☽ ☽ ☽	mp mp mp mp mp mp mp				Jacobus 23 22. S. n. Tr. 24 Arethas 25 Marcianus 26 Demetrius 27 Nestor 28 Stephanus 29 Anastasia
46.W. Ent. Mo. Di. Mi. Do. Fr. Sa.	Mart. Bisch. 11 24. S. n. Tr. 12 Modestus 13 Arcadius 14 Levinus 15 Leopold 16 Edmund 17 Hugo	11 44 11 44 19 44 27 44 36 44 47 44 58 45 9	13. ☾ Erdf. ♂ ☽ B. ☾ ☽ 13. Db. ☽ ☽ ☽ ☾ ☽ ☽	mp mp mp mp mp mp mp				Zenobius 30 23. S. n. Tr. 31 Stachys November. 1 Cosm. u. D. 2 Acindynus 3 Acepsumus 4 Joameifius 5 Galaktion
47.W. Ent. Mo. Di. Mi. Do. Fr. Sa.	Hesychius 18 25. S. n. Tr. 19 Elisabeth 20 Emilia 21 Mar. Dpf. 22 Gacilia 23 Bußtag 24 Chryfogenes	11 45 22 45 36 45 50 46 5 46 21 46 37 46 55	♂ B. M. ♂ ☽ ☽ ☽ in ♄	mp mp mp mp mp mp mp				Paulus 6 24. S. n. Tr. 7 Lazarus 8 Michael Erz. 9 Dneiphorus 10 Crastus 11 Menas 12 Nilus
48.W. Ent. Mo. Di. Mi. Do. Fr.	Todtenfest 25 26. S. n. Tr. 26 Conrad 27 Günther 28 Ruffus 29 Walther 30 Andreas	11 47 13 47 32 47 52 48 12 48 33 48 55	☽ ☽ B. ☾ Erdn. 27. ☽ ☽ ☽	mp mp mp mp mp mp				Joh. Chryf. 13 25. S. n. Tr. 14 Philippus 15 Gurjas 16 Matthäus Ev. 17 Gregor Th. 18 Plato

1877.	Plauen.	Leipzig.	Dresden.	Bauzen.	Sternbedeckungen.
	u. M.	u. M.	u. M.	u. M.	
♂ R. M. Nov. 5	9 36 Bm.	9 37 Bm.	9 43 Bm.	9 46 Bm.	20. 17 Tauri (4.) Nm. 8 u. 30 M. bis 9 u. 1. M.
♂ ☽ B. „ 13	0 33 Bm.	0 34 Bm.	0 39 Bm.	0 42 Bm.	20. 19 Tauri (5.) Nm. 8 u. 38 M. bis 9 u. 45 M.
♂ B. M. „ 20	11 8 Nm.	11 9 Nm.	11 14 Nm.	11 17 Nm.	20. 20 Tauri (5.) Nm. 8 u. 50 M. bis 9 u. 58 M.
☽ ☽ B. „ 27	10 54 Nm.	10 55 Nm.	11 0 Nm.	11 3 Nm.	29. v Leonis (5.) Bm. 3 u. 25 M. bis 3 u. 47 M.

November 1877.

Auf- und Untergang der Sonne.							Auf- und Untergang des Mondes.						
1877.	Leipzig.		Dresden u. Bautzen.		Blauen.		1877.	Leipzig.		Dresden u. Bautzen.		Blauen.	
	Aufg.	Untg.	Aufg.	Untg.	Aufg.	Untg.		Aufg.	Untg.	Aufg.	Untg.	Aufg.	Untg.
	u. M.	u. M.	u. M.	u. M.	u. M.	u. M.		u. M.	u. M.	u. M.	u. M.	u. M.	u. M.
1	6 54	4 32	6 53	4 33	6 51	4 35	1	v 1 33	n 2 44	v 1 34	n 2 44	v 1 34	n 2 44
2	6 56	4 30	6 55	4 31	6 53	4 33	2	3 0	2 58	3 0	2 58	3 0	2 58
3	6 57	4 29	6 57	4 29	6 55	4 31	3	4 26	3 11	4 26	3 12	4 25	3 13
4	6 59	4 28	6 58	4 28	6 57	4 30	4	5 55	3 28	5 54	3 29	5 52	3 31
5	7 0	4 26	6 59	4 27	6 58	4 28	5	7 23	3 50	7 22	3 51	7 20	3 53
6	7 2	4 24	7 1	4 25	7 0	4 26	6	8 49	4 18	8 48	4 20	8 45	4 23
7	7 4	4 22	7 3	4 23	7 2	4 24	7	10 9	4 58	10 7	5 0	10 3	5 1
8	7 6	4 21	7 5	4 22	7 3	4 23	8	11 14	5 52	11 12	5 54	11 8	5 58
9	7 8	4 19	7 7	4 20	7 5	4 22	9	n 0 4	6 57	n 0 2	6 59	11 58	7 2
10	7 9	4 17	7 8	4 18	7 6	4 20	10	0 38	8 10	0 36	8 11	n 0 33	8 14
11	7 11	4 16	7 10	4 17	7 8	4 19	11	1 1	9 24	1 0	9 25	0 58	9 28
12	7 13	4 14	7 12	4 15	7 10	4 17	12	1 19	10 38	1 18	40 39	1 16	10 40
13	7 15	4 13	7 14	4 14	7 12	4 16	13	1 33	11 48	1 32	11 49	1 31	11 50
14	7 16	4 11	7 15	4 13	7 13	4 15	14	1 45	.	1 45	.	1 44	.
15	7 17	4 10	7 16	4 12	7 14	4 14	15	1 56	v 0 58	1 56	v 0 58	1 55	v 0 59
16	7 19	4 9	7 18	4 10	7 16	4 12	16	2 6	2 8	2 6	2 8	2 6	2 8
17	7 21	4 8	7 20	4 9	7 18	4 11	17	2 18	3 19	2 19	3 19	2 20	3 18
18	7 23	4 7	7 22	4 8	7 20	4 10	18	2 31	4 33	2 32	4 32	2 34	4 31
19	7 25	4 5	7 24	4 6	7 22	4 8	19	2 49	5 50	2 50	5 49	2 52	5 47
20	7 26	4 4	7 25	4 5	7 23	4 7	20	3 13	7 10	3 14	7 9	3 17	7 6
21	7 28	4 3	7 27	4 4	7 24	4 7	21	3 47	8 30	3 49	8 28	3 52	8 25
22	7 30	4 2	7 29	4 3	7 26	4 6	22	4 36	9 41	4 38	9 39	4 42	9 36
23	7 31	4 1	7 30	4 2	7 27	4 5	23	5 41	10 41	5 43	10 39	5 47	10 36
24	7 33	3 59	7 32	4 1	7 29	4 3	24	7 1	11 26	7 3	11 22	7 6	11 21
25	7 35	3 58	7 33	4 0	7 31	4 2	25	8 27	11 56	8 28	11 55	8 31	11 52
26	7 36	3 57	7 34	3 59	7 32	4 1	26	9 54	n 0 19	9 55	n 0 18	9 57	n 0 16
27	7 38	3 57	7 36	3 58	7 34	4 0	27	11 21	0 37	11 21	0 34	11 22	0 35
28	7 39	3 57	7 38	3 58	7 36	4 0	28	.	0 51	.	0 51	.	0 50
29	7 40	3 56	7 39	3 57	7 37	3 59	29	v 0 44	1 4	v 0 44	1 4	v 0 45	1 5
30	7 42	3 55	7 41	3 56	7 38	3 58	30	2 9	1 18	2 9	1 18	2 8	1 19

Merkur bleibt im November dem bloßen Auge verborgen.

Venus bewegt sich aus Scorpion in Schütze und wird Abends bis 1/27 Uhr zu sehen sein.

Mars, rechtläufig in Wassermann und Fische, ist Abends am Südhimmel aufzusuchen.

Jupiter, rechtläufig im Schützen, ist Abends noch kurze Zeit zu sehen.

Saturn wird nach Mitte November im Wassermann rechtläufig und steht schon Abends zwischen 8 und 6 Uhr im Süden.

Uranus ist den größten Theil der Nacht sichtbar und steht früh gegen 6 Uhr im Süden.

December 1877.

Wochen- tage.	Monatstage und Heilige.	Mittl. Zeit im wahren Mittag. u. M. S.	Mondsviertel und Constellationen.	Mondlauf.	Planeten.			Griechischer Kalender.
					Tag.	Aufg. u. M.	Untg. u. M.	
Sb.	1 Longinus	11 49 18		mp				November. 19 Obadja
49.W.	Aurelia							Gregor Dec. 20 26. S. n. Tr.
Snt.	2 1. Advent	11 49 41			1	v 8 45	n 4 17	21 Mar. Eintr.
Mo.	3 Franz Xaver	50 5			11	9 20	4 38	22 Philemon
Di.	4 Barbara	50 29	☉ N. M.		21	9 32	5 14	23 Gregor Agr.
Mi.	5 Amos	50 54	☽ S. B. ☐ ☉					24 Clemens
Do.	6 Nicolaus	51 20	☽ A.		1	v 11 19	n 7 9	25 Katerina
Fr.	7 Marquard	51 46	☽ A.		11	11 5	7 31	26 Alypius
Sb.	8 Mar. Emyf.	52 13	☾ ♀		21	10 45	7 51	
50.W.	Agrippina							Jacobus P. 27 1. Advent
Snt.	9 2. Advent	11 52 40			1	n 1 11	v 0 55	28 Stephanus
Mo.	10 Judith	53 7	☾ Ω. 11. ☾ Erdf.		11	0 39	0 45	29 Paramonus
Di.	11 Damasus	53 35	☽ gr. östl. Ausw.		21	0 7	0 37	30 Andreas
Mi.	12 Epimachus	54 3	☽ E. B. ☾ ♀					December. 1 Nabum
Do.	13 Lucia	54 31	☾ ♂		1	v 9 54	n 5 46	2 Sabakuf
Fr.	14 Samuel	54 0			11	9 23	5 17	3 Zephanja
Sb.	15 Ignatius	55 29	☽ A.		21	8 52	4 48	
51.W.	Ananias							Barbara 4 2. Advent
Snt.	16 3. Advent	11 55 58						5 Sabbas
Mo.	17 Isaaß	56 28						6 Nicolaus
Di.	18 Willibald	56 57			1	n 0 59	n 11 43	7 Ambrosius
Mi.	19 Quatember	57 27			11	0 22	11 6	8 Patapius
Do.	20 Ammon	57 57	☽ B. M.		21	v 11 42	10 30	9 Anna Emyf.
Fr.	21 Thomas	58 27	☽ im ♀.					10 Menas
Sb.	22 Beata	58 57						
52.W.	Dagobert							Daniel St. 11 3. Advent
Snt.	23 4. Advent	11 59 26	☾ Erdn.		1	n 10 19	n 0 33	12 Spiridion
Mo.	24 Adam, Eva	59 56	☾ ☽. ☾ ♂.		11	9 39	v 11 53	13 Eustratius
Di.	25 Christtag	12 0 26	☽ gr. östl. Ausw.		21	8 58	11 14	14 Quatember
Mi.	26 2. Weihn. St.	0 56						15 Cleutherius
Do.	27 Joh. Evang.	1 26	☾ E. B.					16 Saggai
Fr.	28 Uns. Kindl.	1 55						17 Daniel Pr.
Sb.	29 Jonathan	2 55						
**	David							Sebastianus
Snt.	30 S. n. Weihn.	12 2 54						18 4. Advent
Mo.	31 Sylvester	3 23	☾ Erdn.					19 Bonifacius

1877.	Plauen.	Leipzig.	Dresden.	Bautzen.	21. Winters Anfang. Kürzester Tag.
	u. M.	u. M.	u. M.	u. M.	Sternbedeckungen.
☉ N. M. Dec. 4	10 52 Nm.	10 53 Nm.	10 59 Nm.	11 1 Nm.	10. ♄ Capricorni (5.) Nm.
☽ E. B. „ 12	10 23 Nm.	10 24 Nm.	10 29 Nm.	10 32 Nm.	3. u. 42 M. bis 4 u.
☽ B. M. „ 20	0 40 Nm.	0 41 Nm.	0 46 Nm.	0 49 Nm.	48 M.
☾ E. B. „ 27	7 8 Nm.	7 9 Nm.	7 15 Nm.	7 17 Nm.	

December 1877.

Auf- und Untergang der Sonne.							Auf- und Untergang des Mondes.						
1877.	Leipzig.		Dresden u. Bautzen.		Blauen.		1877.	Leipzig.		Dresden u. Bautzen.		Blauen.	
	Aufg.	Untg.	Aufg.	Untg.	Aufg.	Untg.		Aufg.	Untg.	Aufg.	Untg.	Aufg.	Untg.
	u. M.	u. M.	u. M.	u. M.	u. M.	u. M.	u. M.	u. M.	u. M.	u. M.	u. M.	u. M.	u. M.
1	7 43	3 54	7 42	3 55	7 39	3 58	1	v 3 33	n 1 34	v 3 31	n 1 34	v 3 29	n 1 36
2	7 45	3 54	7 44	3 55	7 41	3 58	2	4 59	1 52	4 58	1 53	4 56	1 55
3	7 46	3 53	7 45	3 54	7 42	3 57	3	6 25	2 17	6 24	2 18	6 21	2 21
4	7 47	3 52	7 46	3 53	7 43	3 56	4	7 46	2 51	7 45	2 53	7 41	2 56
5	7 49	3 52	7 48	3 53	7 45	3 56	5	8 57	3 38	8 55	3 40	8 52	3 44
6	7 50	3 51	7 49	3 52	7 46	3 55	6	9 54	4 39	9 53	4 41	9 49	4 45
7	7 51	3 51	7 50	3 52	7 47	3 55	7	10 34	5 50	10 33	5 52	10 29	5 55
8	7 53	3 51	7 51	3 52	7 49	3 55	8	11 3	7 6	11 1	7 7	10 59	7 10
9	7 54	3 51	7 52	3 52	7 50	3 55	9	11 23	8 20	11 22	8 21	11 20	8 23
10	7 55	3 50	7 53	3 52	7 51	3 54	10	11 39	9 32	11 38	9 32	11 36	9 34
11	7 56	3 50	7 54	3 52	7 52	3 54	11	11 51	10 42	11 50	10 43	11 50	10 43
12	7 57	3 50	7 55	3 52	7 53	3 54	12	n 0 1	11 51	n 0 1	11 51	n 0 1	11 51
13	7 58	3 50	7 56	3 52	7 53	3 55	13	0 12	.	0 12	.	0 13	.
14	7 59	3 50	7 57	3 52	7 54	3 55	14	0 24	v 1 1	0 24	v 1 1	0 25	v 1 0
15	8 0	3 50	7 58	3 52	7 55	3 55	15	0 36	2 13	0 37	2 12	0 38	2 11
16	8 1	3 50	7 59	3 52	7 56	3 55	16	0 51	3 27	0 52	3 26	0 54	3 25
17	8 2	3 51	8 0	3 53	7 57	3 56	17	1 12	4 45	1 13	4 43	1 16	4 41
18	8 2	3 51	8 0	3 53	7 57	3 56	18	1 41	6 5	1 43	6 4	1 46	6 1
19	8 3	3 51	8 1	3 53	7 58	3 56	19	2 24	7 22	2 25	7 20	2 29	7 16
20	8 4	3 52	8 2	3 54	7 59	3 57	20	3 24	8 29	3 26	8 27	3 30	8 23
21	8 4	3 52	8 2	3 54	7 59	3 57	21	4 41	9 20	4 42	9 18	4 46	9 15
22	8 5	3 52	8 3	3 54	8 0	3 57	22	6 8	9 57	6 9	9 55	6 12	9 52
23	8 6	3 53	8 4	3 55	8 1	3 58	23	7 38	10 22	7 39	10 21	7 41	10 19
24	8 6	3 54	8 4	3 56	8 1	3 59	24	9 7	10 42	9 8	10 41	9 9	10 40
25	8 6	3 54	8 4	3 56	8 1	3 59	25	10 33	10 58	10 33	10 57	10 33	10 57
26	8 7	3 55	8 5	3 57	8 2	4 0	26	11 57	11 11	11 57	11 11	11 57	11 11
27	8 7	3 56	8 5	3 58	8 2	4 1	27	.	11 24	.	11 25	.	11 25
28	8 7	3 57	8 5	3 59	8 2	4 2	28	v 1 21	11 39	v 1 20	11 40	v 1 19	11 41
29	8 7	3 58	8 5	4 0	8 2	4 3	29	2 44	11 56	2 44	11 57	2 43	11 59
30	8 7	3 59	8 5	4 0	8 2	4 3	30	4 8	n 0 18	4 7	n 0 19	4 5	n 0 22
31	8 7	3 59	8 5	4 1	8 2	4 4	31	5 31	0 48	5 29	0 50	5 26	0 53

Mercur ist in der letzten Woche des Jahres kurze Zeit Abends am Westhimmel zu sehen.
Venus, rechtläufig in Schütze, Steinbock und Wassermann, glänzt als Abendstern über zwei Stunden.

Mars bleibt rechtläufig in den Fischen und steht Abends am Süd- und Westhimmel.

Jupiter bleibt rechtläufig im Schützen und verschwindet Ende December für das bloße Auge in der Abenddämmerung.

Saturn kann noch zu Anfang bis gegen Mitternacht, zu Ende bis gegen 10 Uhr Abends gesehen werden.

Uranus wird Anfang December rückläufig und ist den größten Theil der Nacht über dem Horizonte.

Kalender der Juden.

5637	Schebat	1.		1877	Januar	15.
	Adar	1.			Februar	14.
	"	13.	Fasten - Esther		"	26.
	"	14.	Purim		"	27.
	"	15.	Schuschan - Purim		"	28.
	Nisan	1.			März	15.
	"	15.	Passah - Anfang *		"	29.
	"	16.	Zweites Fest *		"	30.
	"	21.	Siebentes Fest *		April	4.
	"	22.	Achtes Fest *		"	5.
	Sjar	1.			"	14.
	"	18.	Lag - B'omer		Mai	1.
	Sivan	1.			"	13.
	"	6.	Wochenfest *		"	18.
	"	7.	Zweites Fest *		"	19.
	Thamuz	1.			Juni	12.
	"	17.	Fasten. Tempel - Eroberung		"	28.
	Ab	1.			Juli	11.
	"	9.	Fasten. Tempel - Verbrennung *		"	19.
	Elul	1.			August	10.
5638	Tischri	1.	Neujahrsfest *		Sept.	8.
	"	2.	Zweites Fest *		"	9.
	"	3.	Fasten Gedaljah		"	10.
	"	10.	Versöhnungsfest *		"	17.
	"	15.	Laubhüttenfest *		"	22.
	"	16.	Zweites Fest *		"	23.
	"	21.	Palmenfest		"	28.
	"	22.	Versammlung oder Laubhütten - Ende *		"	29.
	"	23.	Gesetzfreude *		"	30.
	Marcheschwan	1.			Octbr.	8.
	Kislev	1.			Novbr.	7.
	"	25.	Tempelweihe		Decbr.	1.
	Tebeth	1.			"	7.
	"	10.	Fasten. Belagerung Jerusalems		"	16.
	Schebat	1.		1878	Januar	5.

Die mit * bezeichneten Festtage werden streng gefeiert.

Kalender der Muhamedaner.

1293	Dsû 'l-hedsche 1	1876	December 18.
1294	Moharrem 1	1877	Januar 16.
	Safar 1		Februar 15.
	Rebî el-awwel 1		März 16.
	Rebî el-accher 1		April 15.
	Dschemâdi el-awwel 1		Mai 14.
	Dschemâdi el-accher 1		Juni 13.
	Redscheb 1		Juli 12.
	Schabân 1		August 11.
	Ramadân 1		September 9.
	Schewwâl 1		October 9.
	Dsû 'l-kade 1		November 7.
	Dsû 'l-hedsche 1		December 7.
1295	Moharrem 1	1878	Januar 5.

Sonnen- und Mondfinsternisse.

Im Jahre 1877 finden drei Sonnen- und zwei Mondfinsternisse statt, von denen jedoch nur die beiden Mondfinsternisse bei uns sichtbar sind.

I. Mondfinsterniß am 27. Februar, bei uns sichtbar.

	Mittl. Zeit:	Blauen	Leipzig	Dresden	Bauzen
		u. M.	u. M.	u. M.	u. M.
Anfang der Finsterniß überhaupt	Abends	6 18	6 19	6 24	6 27
Anfang der totalen Verfinsternung	"	7 16	7 17	7 22	7 25
Mitte der Finsterniß	"	8 4	8 5	8 10	8 13
Ende der totalen Verfinsternung	"	8 52	8 53	8 58	9 1
Ende der Finsterniß überhaupt	"	9 50	9 51	9 56	9 59
Größe der Verfinsternung:		1 ² / ₃ Mondsdurchmesser.			

Sichtbar in Australien, Asien, Europa, Afrika, das Ende im östlichsten Theile Südamerikas und in Grönland.

II. Partielle Sonnenfinsterniß am 15. März, bei uns unsichtbar.

	Mittl. Zeit:	Blauen	Leipzig	Dresden	Bauzen
		u. M.	u. M.	u. M.	u. M.
Anfang auf der Erde überhaupt	früh	2 3	2 4	2 9	2 12
Ende auf der Erde überhaupt	"	4 49	4 50	4 55	4 58
Größte Verfinsternung:		² / ₁₀ Sonnendurchmesser. Sichtbar im nordöstlichen Rußland, in einem Theile von Sibirien und Persien.			

III. Partielle Sonnenfinsterniß am 9. August, bei uns unsichtbar.

	Mittl. Zeit: Plauen	Leipzig	Dresden	Bauzen
	u. M.	u. M.	u. M.	u. M.
Anfang auf der Erde überhaupt	Vorm. 5 1	5 2	5 8	5 11
Ende auf der Erde überhaupt	" 7 37	7 38	7 43	7 46

Größte Verfinsternung: $\frac{4}{10}$ Sonnendurchmesser. Sichtbar im nördlichen Eismeer und dem nördlichen Theile des großen Oceans.

IV. Mondfinsterniß am 23. und 24. August, bei uns sichtbar.

	Mittl. Zeit: Plauen	Leipzig	Dresden	Bauzen
	u. M.	u. M.	u. M.	u. M.
Anfang der Finsterniß überhaupt am 23. Nachm.	10 2	10 3	10 8	10 11
Anfang der totalen Verfinsternung " 23. "	11 7	11 8	11 14	11 17
Mitte der Finsterniß " 23. "	11 59	.	.	.
" " " " 24. Vorm.	.	0 1	0 6	0 9
Ende der totalen Verfinsternung " 24. "	0 52	0 53	0 59	1 2
Ende der Finsterniß überhaupt " 24. "	1 58	1 59	2 4	0 7

Größe der Verfinsternung: $1\frac{7}{10}$ Mondsdurchmesser.

Sichtbar in Asien, Europa, Afrika, Südamerika, beim Anfang auch im westlichen Australien, zu Ende in der westlichen Hälfte Nordamerikas.

V. Partielle Sonnenfinsterniß am 7. September, bei uns unsichtbar.

	Mittl. Zeit: Plauen	Leipzig	Dresden	Bauzen
	u. M.	u. M.	u. M.	u. M.
Anfang auf der Erde überhaupt	Vorm. 11 58	11 59	Nachm. 0 5	0 8
Ende auf der Erde überhaupt	Nachm. 3 15	3 16	" 3 21	3 24

Größe der Verfinsternung: $\frac{2}{3}$ Sonnendurchmesser.

Sichtbar im südlichen Eismeer, im südlichen atlantischen Ocean, im großen Ocean, in Südamerika.

Sternzeit im mittlern Mittag.

Zur Stellung einer Uhr nach mittlerer Zeit, wenn man Sterne im Meridian beobachtet hat, dient folgende Tabelle:

1877.		u. M. S.	1877.		u. M. S.	1877.		u. M. S.
Jan.	1.	18 44 49	Mai	1.	2 37 56	Sept.	1.	10 42 52
	11.	19 24 15		11.	3 17 21		11.	11 22 18
	21.	20 3 40		21.	3 56 47		21.	12 1 43
Febr.	1.	20 47 2	Juni	1.	4 40 9	Oct.	1.	12 41 9
	11.	21 26 28		11.	5 19 34		11.	13 20 34
	21.	22 5 53		21.	5 59 0		21.	14 0 0
März	1.	22 37 26	Juli	1.	6 38 26	Nov.	1.	14 43 22
	11.	23 16 51		11.	7 17 51		11.	15 22 47
	21.	23 56 17		21.	7 57 17		21.	16 2 13
April	1.	0 39 39	Aug.	1.	8 40 39	Dec.	1.	16 41 39
	11.	1 19 4		11.	9 20 4		11.	17 21 4
	21.	1 58 30		21.	9 59 30		21.	18 0 30

Culmination des Polarsterns (mittlere Zeit).

Zur Bestimmung des Meridians bedient man sich am besten des Polarsternes. Eine Ebene, welche die Richtung nach dem Polarstern bei dessen Culmination und die Richtung nach dem Zenith, welche man durch Aufhängung eines Lothes erhalten kann, schneidet, ist die Ebene des Meridians.

1877.		u. M. S.	1877.		u. M. S.	1877.		u. M. S.
Jan.	1.	Ob. Culm. Nachm. 6 27 37	Mai	1.	Unt. Culm. Nachm. 10 32 58	Sept.	1.	Ob. Culm. Vorm. 2 32 57
	11.	5 48 9		11.	9 53 44		11.	1 53 44
	21.	5 8 40		21.	9 14 32		21.	1 14 30
Febr.	1.	Unt. Culm. Vorm. 4 27 14	Juni	1.	8 31 25	Oct.	1.	0 35 15
	11.	3 47 47		11.	7 52 15		11.	Ob. Culm. Nachm. 11 52 2
	21.	3 8 20		21.	7 13 4		21.	11 12 43
März	1.	2 36 48	Juli	1.	Ob. Culm. Vorm. 6 35 52	Nov.	1.	10 29 26
	11.	1 57 24		11.	5 56 45		11.	9 50 5
	21.	1 18 2		21.	5 17 35		21.	9 10 42
April	1.	0 34 45	Aug.	1.	4 34 27	Dec.	1.	8 31 17
	11.	Unt. Culm. Nachm. 11 51 30		11.	3 55 17		11.	7 51 51
	21.	11 12 13		21.	3 16 7		21.	7 12 25
							31.	6 32 58

Zeitdifferenzen zwischen Leipzig und den sächsischen Städten.

Ort.	Zeit- differenz. M. S.	Ort.	Zeit- differenz. M. S.	Ort.	Zeit- differenz. M. S.
Aldorf	— 0 32	Hartha	+ 2 22	Pulsnitz	+ 6 30
Altenberg	+ 5 30	Hohenstein	+ 1 16	Rabenau	+ 5 2
Annaberg	+ 2 28	Hohnstein	+ 6 54	Radeberg	+ 6 9
Aue	+ 1 16	Jöhstadt	+ 2 49	Radeburg	+ 5 22
Auerbach	+ 0 3	Johanngeorgenstadt	+ 1 21	Regis	+ 0 14
Bärenstein	+ 5 39	Kamenz	+ 6 51	Reichenbach	— 0 20
Bauzen	+ 8 10	Kirchberg	+ 0 34	Riesa	+ 3 42
Berggieshübel	+ 6 15	Königsbrück	+ 6 4	Rochlitz	+ 1 40
Bernstadt	+ 9 48	Königstein	+ 6 45	Rötha	+ 0 5
Bischofswerda	+ 7 11	Kohren	+ 0 52	Rosßwein	+ 3 11
Borna	+ 0 26	Lauenstein	+ 5 46	Sayda	+ 4 9
Brand	+ 3 45	Lausitz	+ 1 0	Schandau	+ 7 5
Brandis	+ 0 53	Leipzig	0 0	Scheibenberg	+ 2 6
Buchholz	+ 2 26	Leisniz	+ 2 9	Schellenberg(Schloß Augustsburg)	+ 2 51
Burgstädt	+ 1 40	Lengefeld	+ 3 14	Schirgiswalde	+ 8 13
Callenberg	+ 0 58	Lengensfeld	— 0 6	Schlettau	+ 2 15
Chemnitz	+ 2 8	Lichtenstein	+ 0 59	Schneeberg	+ 1 1
Golditz	+ 1 41	Liebstadt	+ 5 54	Schöneck	— 0 15
Grimmitschau	0 0	Löbau	+ 9 10	Schwarzenberg	+ 1 35
Dahlen	+ 2 27	Lößnitz	+ 1 23	Sebnitz	+ 7 34
Dippoldiswalde	+ 5 8	Lommatsch	+ 3 42	Siebenlehn	+ 3 41
Döbeln	+ 2 57	Lunzenau	+ 1 28	Stollberg	+ 1 34
Dohna	+ 5 53	Marienberg	+ 3 7	Stolpen	+ 6 48
Dresden	+ 5 22	Markneukirchen	— 0 15	Strehla	+ 3 21
Ehrenfriedersdorf	+ 2 20	Marfranstädt	— 0 41	Taucha	+ 0 27
Eibenstock	+ 0 50	Meerane	+ 0 18	Tharandt	+ 4 47
Elsterberg	— 0 52	Meißen	+ 4 20	Thum	+ 2 16
Elstra	+ 7 0	Mittweida	+ 2 23	Trebsen	+ 1 28
Elterlein	+ 1 56	Mügelu	+ 2 39	Treuen	— 0 19
Ernstthal	+ 1 18	Mühltröf	— 1 51	Waldenburg	+ 0 51
Falkenstein	— 0 4	Muschen	+ 2 0	Waldheim	+ 2 32
Frankenberg	+ 2 35	Mylau	— 0 30	Wehlen	+ 6 36
Frauenstein	+ 4 37	Raunhof	+ 0 48	Weißenberg	+ 9 7
Freiberg	+ 3 49	Reichau	+ 1 35	Werdau	— 0 3
Frohburg	+ 0 40	Reichsfau	— 0 34	Wiesenthal, Ober-	+ 2 20
Geising	+ 5 38	Reusalza	+ 8 36	Wiesenthal, Unter-	+ 2 30
Geithain	+ 1 12	Reustadt b. St.	+ 7 20	Wildenfels	+ 0 52
Geringswalde	+ 2 4	Reustädtel	+ 0 55	Wilsdruff	+ 4 37
Geyer	+ 3 9	Rosßen	+ 3 39	Wolkenstein	+ 2 43
Glashütte	+ 5 34	Dederan	+ 3 8	Wurzen	+ 1 23
Glauchau	+ 0 37	Delsnitz	— 0 53	Zittau	+ 9 43
Gottleuba	+ 6 14	Dschas	+ 2 53	Zöblitz	+ 3 23
Grimma	+ 1 21	Dstriz	+ 10 15	Zschopau	+ 2 43
Groitzsch	— 0 27	Pausa	— 1 34	Zwenkau	— 0 16
Großenhain	+ 4 35	Pegau	— 0 33	Zwickau	+ 0 26
Grünhain	+ 1 41	Penig	+ 1 16	Zwönitz	+ 1 41
Hainichen	+ 2 55	Pirna	+ 6 14		
Hartenstein	+ 1 7	Plauen	— 1 0		

+ bedeutet die östliche, — die westliche Lage.

Die Zahlen werden zu der Leipziger Zeit addirt resp. subtrahirt, um die Ortszeit zu haben. Wenn es z. B. in Leipzig 1 u. 0 M. 0 S. ist, ist es in Dresden 1 u. 5 M. 22 S., in Plauen 0 u. 59 M. 0 S.

Uebersicht des Planetensystems.

Die Uebersicht des Planetensystems, welche in dem Jahrgange 1875 gegeben ist, wird in diesem Jahre etwas gekürzt wiederholt und bemerken wir zu den kleinen Planeten, daß die Zahl derselben sich von 143 auf 160 vermehrt hat, wovon im Jahre 1875 siebenzehn entdeckt sind. In der 1. Tabelle sind die Elemente der Hauptplaneten, in der 2., 3., 4., 5. und 6. die Elemente der Satelliten enthalten und zwar die des Erdmondes, der Satelliten des Jupiter, Saturn, Uranus und Neptun.

Die kleinen Planeten zwischen Mars und Jupiter sind zusammengestellt nach der Zeit ihrer Entdeckung und ist der Name des Entdeckers, sowie der Ort der Entdeckung hinzugefügt. In der letzten Tabelle sind von den kleinen Planeten die Zeiten des Umlaufs um die Sonne gegeben, welche sich im Laufe der Jahre durch die Störungen wohl etwas, aber nicht sehr wesentlich, verändern.

Um die Planeten aufzusuchen, sind für die großen Planeten, welche mit bloßen Augen sichtbar sind, bei jedem Monat im Kalender die Zeiten des Auf- und Unterganges enthalten. — Die kleinen Planeten dagegen und die Kometen kann man nur nach genauen Ephemeriden finden, welche entweder im Berliner Astronomischen Jahrbuche oder in den Astronomischen Nachrichten und an andern Orten enthalten sind.

1. Elemente der Hauptplaneten.

Namen.	Mittlere Länge für 1850 Januar 1. Paris.	Länge des Perihels.	Länge des aufsteigenden Knotens.	Neigung der Bahn gegen die Elliptik.	Halbe große Achse.	Excentricität.	Siderische Umlaufzeit in Tagen.	Masse.
Merkur	327° 15' 3	75° 7' 2	46° 33' 1	7° 0' 1	0.38710	0.20560	87.96926	$\frac{1}{4316550}$
Venus	245 33.2	129 27.2	75 19 9	3 23.6	0.72333	0.00684	224.70079	$\frac{1}{412150}$
Erde	100 46.7	100 21.4	1.00000	0.01677	365.25636	$\frac{1}{319455}$
Mars	83 40.5	333 17.9	48 23.9	1 51.0	1.52369	0.09326	686.97979	$\frac{1}{2994800}$
Jupiter	160 1.3	11 54.9	98 54.3	1 18.7	5.20280	0.04824	4332.5848	$\frac{1}{1047.88}$
Saturn	14 50.7	90 6.2	112 21.7	2 29.5	9.53885	0.05600	10759.2198	$\frac{1}{3501.6}$
Uranus	28 26.7	168 16.8	73 14.2	0 46.5	19.18264	0.04658	30686.8208	$\frac{1}{21000}$
Neptun	335 5.7	43 17 5	130 7.5	1 47.0	30.07055	0.00850	60186.636	$\frac{1}{14446}$

2. Elemente des Erdmondes.

Siderische Umlaufszeit	27 T. 7 St. 43 M. 11,5 S.
Entfernung von der Erde (mittlere)	384420 Kilometer
Excentricität	0.05491
Masse in Theilen der Erdmasse	0.0123457
Wahrer Durchmesser	3480 Kilometer.

3. Elemente der Satelliten des Jupiter.

Satellit.	Siderische Umlaufszeit.	Entfernung vom Jupiter. Kilometer.	Excentricität.	Masse in Theilen der Jupitersmasse.	Wahrer Durchmesser. Kilometer.
I.	1 T. 18 St. 27.5 M.	419250	0.00000	0.0000 169	3800
II.	3 " 13 " 13.7 "	666360	0.00000	232	3410
III.	7 " 3 " 42.5 "	1063320	0.00135	884	5560
IV.	16 " 16 " 32.2 "	1870690	0.00724	425	4750

4. Satelliten des Saturn.

Namen.	Siderische Umlaufszeit.	Entfernung vom Saturn. Kilometer.	Excentricität.
1. Mimas	0 T. 22 St. 37 M.	184000	.
2. Enceladus	1 " 8 " 53 "	236700	.
3. Thetis	1 " 21 " 18 "	293100	0.01086
4. Dione	2 " 17 " 41 "	377700	0.00310
5. Rhea	4 " 12 " 25 "	522900	0.00080
6. Titan	15 " 22 " 41 "	1,214700	0.02922
7. Hyperion	21 " 6 " 49 "	1,470700	0.115 . .
8. Japetus	79 " 7 " 54 "	3,464600	0.02844

5. Satelliten des Uranus.

Namen.	Siderische Umlaufszeit.	Entfernung vom Uranus. Kilometer.
1. Ariel	2 T. 12 St. 29 M.	205500
2. Umbriel	4 " 3 " 28 "	285700
3. Titania	8 " 16 " 56 "	468200
4. Oberon	13 " 11 " 7 "	624100

6. Satellit des Neptun.

Siderische Umlaufszeit	5 T. 21 St. 4 M.
Entfernung vom Neptun	352500 Kilometer.

7. Sonne.

Durchmesser	-1,387600 Kilometer
Rotation	25 T. 7 St.
Knoten des Sonnenäquators	74° 36'
Neigung des Sonnenäquators	6 57
Entfernung der Erde von der Sonne	148,670000 Kilomet.

8. Die kleinen Planeten
zwischen Mars und Jupiter.

Name.	Num- mer.	Zeit der Entdeckung.	Name des Entdeckers.	Ort der Entdeckung.
Ceres	(1)	1. Januar 1801	Piazzi	Palermo
Pallas	(2)	28. März 1802	Olbers	Bremen
Juno	(3)	1. Septbr. 1804	Harding	Silienthal
Vesta	(4)	29. März 1807	Olbers	Bremen
Asträa	(5)	8. Decbr. 1845	Henke	Driesen
Hebe	(6)	1. Juli 1847	Henke	Driesen
Iris	(7)	13. August 1847	Hind	London
Flora	(8)	18. Octbr. 1847	Hind	London
Metis	(9)	26. April 1848	Graham	Markree
Hygiea	(10)	12. April 1849	de Gasparis	Neapel
Parthenope	(11)	11. Mai 1850	de Gasparis	Neapel
Victoria	(12)	13. Septbr. 1850	Hind	London
Egeria	(13)	2. Novbr. 1850	de Gasparis	Neapel
Irene	(14)	19. Mai 1851	Hind	London
Eunomia	(15)	29. Juli 1851	de Gasparis	Neapel
Psyche	(16)	17. März 1852	de Gasparis	Neapel
Thetis	(17)	17. April 1852	Luther	Bilt
Melpomene	(18)	24. Juni 1852	Hind	London
Fortuna	(19)	22. August 1852	Hind	London
Massalia	(20)	19. Septbr. 1852	de Gasparis	Neapel
Eutetia	(21)	15. Novbr. 1852	Goldschmidt	Paris
Calliope	(22)	16. Novbr. 1852	Hind	London
Thalia	(23)	15. Decbr. 1852	Hind	London
Themis	(24)	5. April 1853	de Gasparis	Neapel
Rhocäa	(25)	7. April 1853	Chacornac	Marseille

Name.	Num- mer.	Zeit der Entdeckung.	Name des Entdeckers.	Ort der Entdeckung.
Proserpina	(26)	5. Mai 1853	Luther	Bill
Euterpe	(27)	8. Novbr. 1853	Hind	London
Bellona	(28)	1. März 1854	Luther	Bill
Amphitrite	(29)	1. März 1854	Marth	London
Urania	(30)	22. Juli 1854	Hind	London
Euphrosyne	(31)	2. Septbr. 1854	Ferguson	Washington
Pomona	(32)	26. Octbr. 1854	Goldschmidt	Paris
Polyhymnia	(33)	28. Octbr. 1854	Chacornac	Paris
Circe	(34)	6. April 1855	Chacornac	Paris
Leucothea	(35)	19. April 1855	Luther	Bill
Atalante	(36)	5. Octbr. 1855	Goldschmidt	Paris
Fides	(37)	5. Octbr. 1855	Luther	Bill
Leda	(38)	12. Januar 1856	Chacornac	Paris
Lätitia	(39)	8. Februar 1856	Chacornac	Paris
Harmonia	(40)	31. März 1856	Goldschmidt	Paris
Daphne	(41)	22. Mai 1856	Goldschmidt	Paris
Iris	(42)	23. Mai 1856	Pogson	Oxford
Ariadne	(43)	15. April 1857	Pogson	Oxford
Nysa	(44)	27. Mai 1857	Goldschmidt	Paris
Eugenia	(45)	26. Juni 1857	Goldschmidt	Paris
Hestia	(46)	16. August 1857	Pogson	Oxford
Aglaja	(47)	15. Septbr. 1857	Luther	Bill
Doris	(48)	19. Septbr. 1857	Goldschmidt	Paris
Pales	(49)	19. Septbr. 1857	Goldschmidt	Paris
Virginia	(50)	4. Octbr. 1857	Ferguson	Washington
Themusa	(51)	22. Januar 1858	Laurent	Nismes
Europa	(52)	4. Februar 1858	Goldschmidt	Paris
Calypso	(53)	4. April 1858	Luther	Bill
Alexandra	(54)	10. Septbr. 1858	Goldschmidt	Paris
Pandora	(55)	10. Septbr. 1858	Searle	Albany
Melete	(56)	9. Septbr. 1859	Goldschmidt	Paris
Mnemosyne	(57)	22. Septbr. 1859	Luther	Bill
Concordia	(58)	24. März 1860	Luther	Bill
Elpis	(59)	12. Septbr. 1860	Chacornac	Paris
Echo	(60)	14. Septbr. 1860	Ferguson	Washington
Danaë	(61)	9. Septbr. 1860	Goldschmidt	Paris
Erato	(62)	14. Septbr. 1860	Förster u. Laffer	Berlin
Ausonia	(63)	11. Februar 1861	de Gasparis	Neapel
Angelina	(64)	5. März 1861	Tempel	Marseille
Cybele	(65)	9. März 1861	Tempel	Marseille

Name.	Num- mer.	Zeit der Entdeckung.	Name des Entdeckers.	Ort der Entdeckung.
Maja	(66)	10. April 1861	Tuttle	Cambridge (U. S.)
Asia	(67)	17. April 1861	Bogson	Oxford
Leto	(68)	29. April 1861	Luther	Bilk
Hesperia	(69)	29. April 1861	Schiaparelli	Mailand
Panopäa	(70)	5. Mai 1861	Goldschmidt	Paris
Niobe	(71)	13. August 1861	Luther	Bilk
Feronia	(72)	29. Mai 1861	Peters	Clinton (U. S.)
Elytia	(73)	7. April 1862	Tuttle	Cambridge (U. S.)
Galathea	(74)	29. August 1862	Tempel	Marseille
Eurydice	(75)	22. Septbr. 1862	Peters	Clinton (U. S.)
Freia	(76)	21. Octbr. 1862	d'Arrest	Kopenhagen
Frigga	(77)	12. Novbr. 1862	Peters	Clinton (U. S.)
Diana	(78)	15. März 1863	Luther	Bilk
Eurynome	(79)	14. Septbr. 1863	Watson	Ann Arbor (U. S.)
Sappho	(80)	2. Mai 1864	Bogson	Madras
Terpsichore	(81)	30. Septbr. 1864	Tempel	Marseille
Alkmene	(82)	27. Novbr. 1864	Luther	Bilk
Beatriz	(83)	26. April 1865	de Gasparis	Neapel
Elio	(84)	25. August 1865	Luther	Bilk
Jo	(85)	19. Septbr. 1865	Peters	Clinton (U. S.)
Semele	(86)	4. Januar 1866	Tietjen	Berlin
Sylvia	(87)	16. Mai 1866	Bogson	Madras
Thïsbe	(88)	15. Juni 1866	Peters	Clinton (U. S.)
Julia	(89)	6. August 1866	Stephan	Marseille
Antiope	(90)	1. Octbr. 1866	Luther	Bilk
Megina	(91)	4. Novbr. 1866	Stephan	Marseille
Undina	(92)	7. Juli 1867	Peters	Clinton (U. S.)
Minerva	(93)	24. August 1867	Watson	Ann Arbor (U. S.)
Aurora	(94)	6. Septbr. 1867	Watson	Ann Arbor (U. S.)
Arethusa	(95)	23. Novbr. 1867	Luther	Bilk
Aegle	(96)	17. Februar 1868	Coggia	Marseille
Clotho	(97)	17. Februar 1868	Tempel	Marseille
Zanthe	(98)	18. April 1868	Peters	Clinton (U. S.)
Dike	(99)	28. Mai 1868	Borelly	Marseille
Hecate	(100)	11. Juli 1868	Watson	Ann Arbor (U. S.)
Helena	(101)	15. August 1868	Watson	Ann Arbor (U. S.)
Miriam	(102)	22. August 1868	Watson	Ann Arbor (U. S.)
Hera	(103)	7. Septbr. 1868	Watson	Ann Arbor (U. S.)
Elymene	(104)	13. Septbr. 1868	Watson	Ann Arbor (U. S.)
Artemis	(105)	16. Septbr. 1868	Watson	Ann Arbor (U. S.)

N a m e.	Num- mer.	Zeit der Entdeckung.	N a m e des Entdeckers.	Ort der Entdeckung.
Dione	(106)	10. Octbr. 1868	Watson	Ann Arbor (U. S.)
Camilla	(107)	17. Novbr. 1868	Bogson	Madras
Hecuba	(108)	2. April 1869	Luther	Biff
Felicitas	(109)	9. Octbr. 1869	Peters	Clinton (U. S.)
India	(110)	19. April 1870	Borrelly	Marseille
Ate	(111)	14. August 1870	Peters	Clinton (U. S.)
Iphigenia	(112)	19. Septbr. 1870	Peters	Clinton (U. S.)
Amalthea	(113)	12. März 1871	Luther	Biff
Cassandra	(114)	23. Juli 1871	Peters	Clinton (U. S.)
Thyra	(115)	6. August 1871	Watson	Ann Arbor (U. S.)
Sirona	(116)	8. Septbr. 1871	Peters	Clinton (U. S.)
Lomia	(117)	12. Septbr. 1871	Borrelly	Marseille
Peitho	(118)	15. März 1872	Luther	Biff
Althaea	(119)	3. April 1872	Watson	Ann Arbor (U. S.)
Lachesis	(120)	10. April 1872	Borrelly	Marseille
Hermione	(121)	12. Mai 1872	Watson	Ann Arbor (U. S.)
Gerda	(122)	31. Juli 1872	Peters	Clinton (U. S.)
Brunhilda	(123)	31. Juli 1872	Peters	Clinton (U. S.)
Alceste	(124)	23. August 1872	Peters	Clinton (U. S.)
Liberatrix	(125)	11. Septbr. 1872	Paul Henry	Paris
Belleda	(126)	5. Novbr. 1872	Paul Henry	Paris
Sohanna	(127)	5. Novbr. 1872	Prosper Henry	Paris
Remesis	(128)	25. Novbr. 1872	Watson	Ann Arbor (U. S.)
Antigone	(129)	5. Februar 1873	Peters	Clinton (U. S.)
Electra	(130)	17. Februar 1873	Peters	Clinton (U. S.)
Bala	(131)	24. Mai 1873	Peters	Clinton (U. S.)
Aethra	(132)	13. Juni 1873	Watson	Ann Arbor
Cyrene	(133)	29. Juli 1873	Watson	Ann Arbor
Sophrosyne	(134)	27. Septbr. 1873	Luther	Biff
Hertha	(135)	19. Februar 1874	Peters	Clinton
Austria	(136)	18. März 1874	Palisa	Pola
Meliboea	(137)	21. April 1874	Palisa	Pola
Tolosa	(138)	19. Mai 1874	Perrotin	Toulouse
	(139)	10. Octbr. 1874	Watson	Peking
Siwa	(140)	13. Octbr. 1874	Palisa	Pola
Lumen	(141)	13. Januar 1875	Paul Henry	Paris
Polana	(142)	28. Januar 1875	Palisa	Pola
Adria	(143)	23. Februar 1875	Palisa	Pola
Bibilia	(144)	3. Juni 1875	Peters	Clinton (U. S.)
Adeona	(145)	3. Juni 1875	Peters	Clinton (U. S.)

Name.	Num- mer.	Zeit der Entdeckung.	Name des Entdeckers.	Ort der Entdeckung.
Lucina	(146)	8. Juni 1875	Borrelly	Marseille
Protogeneia	(147)	10. Juli 1875	Schulhof	Wien
Gallia	(148)	7. August 1875	Prosp. Henry	Paris
	(149)	21. Septbr. 1875	Perrotin	Toulouse
	(150)	19. Octbr. 1875	Watson	Washington
Abundantia	(151)	1. Novbr. 1875	Palisa	Pola
Atala	(152)	2. Novbr. 1875	Paul Henry	Paris
Silba	(153)	2. Novbr. 1875	Palisa	Paris
Bertha	(154)	4. Novbr. 1875	Prosp. Henry	Paris
	(155)	8. Novbr. 1875	Palisa	Pola
Kantippe	(156)	22. Novbr. 1875	Palisa	Pola
Dejanira	(157)	1. Decbr. 1875	Borrelly	Marseille
Koronis	(158)	4. Januar 1876	Knorre	Berlin
Nemilia	(159)	26. Januar 1876	Paul Henry	Paris
Uua	(160)	20. Februar 1876	Peters	Clinton (U. S.)

Anmerkung. Die jetzt gebräuchlichen Zeichen für die kleinen Planeten sind kleine Kreise mit der Nummer darin, welche der Zahl der Entdeckung entspricht.

9. Umlaufzeiten der kleinen Planeten.

Namen des Planeten	Siderische Umlaufzeit. (1 Jahr = 365 $\frac{1}{4}$ Tag.)	Namen des Planetens.	Siderische Umlaufzeit. (1 Jahr = 365 $\frac{1}{4}$ Tag.)	Namen des Planetens.	Siderische Umlaufzeit. (1 Jahr = 365 $\frac{1}{4}$ Tag.)
Ceres	4 J. 221 T.	Psyche	4 J. 363 T.	Euphrosyne	5 J. 217 T.
Pallas	4 223	Thetis	3 327	Pomona	4 59
Juno	4 130	Melpomene	3 175	Polyhymnia	4 308
Vesta	3 229	Fortuna	3 297	Circe	4 147
Asträa	4 52	Massalia	3 270	Leucothea	5 65
Hebe	3 284	Eutetia	3 292	Atalante	4 200
Iris	3 251	Calliope	4 353	Fides	4 108
Flora	3 97	Thalia	4 98	Leda	4 197
Metis	3 251	Themis	5 205	Lätitia	4 219
Hygiea	5 220	Phocäa	3 263	Harmonia	3 151
Parthenope	3 299	Proserpina	4 120	Daphne	4 213
Victoria	3 207	Enterpe	3 218	Ifts	3 297
Egeria	4 50	Bellona	4 228	Ariadne	3 99
Irene	4 61	Amphitrite	4 30	Nysa	3 281
Eunomia	4 109	Urania	3 234	Eugenia	4 176

Namen des Planeten.	Siderische Umlaufszeit. (1 Jahr = 365 $\frac{1}{4}$ Tag.)	Namen des Planeten.	Siderische Umlaufszeit. (1 Jahr = 365 $\frac{1}{4}$ Tag.)	Namen des Planeten.	Siderische Umlaufszeit. (1 Jahr = 365 $\frac{1}{4}$ Tag.)
Hestia	4 J. 6 T.	Alkmene	4 J. 217 T.	Peitho	3 J. 294 T.
Aglaja	4 322	Beatrice	3 288	Althaea	4 46
Doris	5 175	Clio	3 230	Lachesis	5 198
Pales	5 150	Io	4 118	Hermione	6 158
Virginia	4 116	Semele	5 179	Gerda	5 286
Hemaufa	3 233	Sylvia	6 194	Brunhilda	4 153
Europa	5 167	Thybe	4 222	Alceste	4 92
Calypso	4 89	Julia	4 26	Liberatrix	5 105
Alexandra	4 168	Antiope	5 203	Belleda	3 293
Pandora	4 215	Megina	3 341	Johanna	4 230
Melete	4 68	Undina	5 249	Demetris	4 205
Mnemosyne	5 221	Minerva	4 208	Antigone	4 314
Concordia	4 158	Aurora	5 227	Elektra	5 196
Elpis	4 171	Arethusa	5 139	Bala	3 282
Echo	3 256	Megle	5 123	Aethra	3 227
Danaë	5 58	Clotho	4 132	Cyrene	5 133
Erato	5 197	Fanthe	4 145	Sophrosyne	4 41
Ausonia	3 258	Dife	4 281	Hertha	3 289
Angelina	4 142	Hecate	5 164	Austria	3 180
Cybele	6 119	Helena	4 46	Tolosa	3 295
Maja	4 116	Miriam	4 124	(139)	4 263
Asia	3 281	Hera	4 162	Siva	4 184
Leto	4 232	Clymene	5 245	Lumen	3 233
Hesperia	5 48	Artemis	3 245	Polana	3 247
Panopäa	4 82	Dione	5 227	Adria	4 167
Niobe	4 208	Camilla	6 287	Adeona	4 154
Feronia	3 150	Hecuba	5 277	Lucina	4 166
Clytia	4 128	Felicitas	4 154	Protogeneia	5 192
Galatea	4 233	Lydia	4 153	Gallia	4 222
Eurydice	4 132	Ate	4 48	(150)	5 113
Freia	6 86	Iphigenia	3 293	Abundantia	4 56
Frigga	4 136	Amalthea	3 242	Atala	5 198
Diana	4 89	Cassandra	4 137	Silda	7 308
Eurynome	3 300	Thyra	3 245	Bertha	5 352
Sappho	3 175	Sirona	4 220	Dejanira	4 59
Terpsichore	4 300	Lomia	5 61	Koronis	5 62

Bemerkung. Die Planeten (139), (149), (150), (155) haben noch keine Namen erhalten. Von den Planeten Meliboea, Bibilia, (149), (155), Xantippe, Nemilia und Una sind die Elemente noch nicht bekannt.

Von den kleinen Planeten hat:

die kleinste Entfernung Flora mit 327 Millionen Kilometer,

" größte " Silda " 586 " "

die kleinste Excentricität Lomia mit 0.022,

" größte " Liberatrix " 0.347,

die kleinste Neigung gegen die Ekliptik Massalia mit 0° 41'

" größte " " " " Pallas " 34° 42'.

Resultate aus den meteorologischen Beobachtungen im Königreiche Sachsen im Jahre 1875.

Im Jahre 1875 wurde das ganze Jahr hindurch an 23 Stationen vollständig beobachtet. Die Station Riesa ging am 1. October ein und wurde dafür eine Station an der königl. polytechnischen Hochschule in Dresden eingerichtet. Außerdem ist seit dem 1. October 1875 eine freiwillige Station in Niederpfannenstiel bei Aue und seit dem 1. Januar 1876 eine freiwillige Station in Schandau errichtet.

Da eine Uebersicht aus dem Beobachtungsmaterial aller Stationen zu umfangreich ausfallen würde, wählen wir wieder die vier Stationen Leipzig, Freiberg, Rehefeld bei Altenberg und Oberwiesenthal. Wir fügen hinzu, daß das Klima der nahe in der Ebene liegenden Stationen Göhrisch, Riesa, Dresden, Zwenkau, Vermsdorf und Döbeln nahe gleich ist mit dem Klima von Leipzig; eine um $0^{\circ}.5$ bis 1° C. niedrigere Temperatur haben die höher gelegenen Stationen Zittau, Bautzen, Tharandt, Zwickau, Chemnitz und Festung Königstein; nahe gleiches Klima wie Freiberg haben die Stationen Plauen, Hinterhermsdorf und Gröllenburg, während Elster schon fast um 1° kälter ist; Annaberg hat nahe gleiche Höhe mit Rehefeld, sein Klima ist jedoch beträchtlich milder, und ebenso zeigt die Station Georgengrün bei Auerbach im Voigtlande eine größere Wärme als Rehefeld. Letzter Station am nächsten kommt Reitzenhain, meistens ist das Wetter dort aber auch noch milder und dies letztere gilt gewissermaßen auch von dem am Fuße des Fichtelberges gelegenen und gegen Nord- und Nordwestwinde geschützten Oberwiesenthal, welche Station deshalb hier mit aufgenommen ist, weil sie in der höchstgelegenen bewohnten Stadt des Königreichs sich befindet.

Was die anderen meteorologischen Constanten betrifft, so hängt der Barometerstand hauptsächlich von der Höhe der Stationen ab und ist um so niedriger, je höher die Station liegt; ebenso nimmt der Dunstdruck mit der

Höhe ab, während die relative Feuchtigkeit meist größer wird. Die Niederschläge nehmen mit der Höhe zu; sie sind auch größer an denjenigen Stationen, welche in der Nähe von Waldungen liegen, als an den Stationen in Städten oder an von Waldungen freien Orten. Die Zahl der Tage mit Niederschlägen ist an den höher gelegenen Stationen meist etwas größer, als an den niedriger gelegenen. Die Gewittertage sind an allen Stationen nahe gleich zahlreich (sorgfältige Aufzeichnungen vorausgesetzt).

Von den vier nachstehenden Stationen geben wir die mittlere Temperatur für die einzelnen Monate und das Jahr, dann die Extreme der Temperatur für jeden Monat, die Höhe der Niederschläge, die Zahl der Tage mit Niederschlägen, die Schneetage und die Zahl der Gewittertage. Da nach den Beschlüssen des Meteorologencongresses die Resultate für die Jahreszeiten nicht mehr gegeben werden sollen, sind dafür unter unsern Tabellen hier der mittlere jährliche Barometerstand, die Extreme des Luftdrucks im Jahre, der mittlere jährliche Dunstdruck, die mittlere jährliche relative Feuchtigkeit, die Zeiten des letzten und ersten Nachtfrostes, des letzten und ersten Frosttages (mittlere Temperatur unter 0°), sowie des letzten und ersten Schnees gegeben.

Leipzig. Höhe über der Ostsee 119 Meter.

1875.	Mittlere Temperatur.	Temperatur =				Höhe der Niederschläge.	Tage mit Niederschlägen.	Tage mit Schnee.	Tage mit Gewittern.
		Maximum.		Minimum.					
		Tag.	Temp.	Tag.	Temp.				
	°C		°C		°C	Mm.			
Januar	1.37	20.	11.5	2.	-12.7	64.34	18	5	0
Februar	-5.12	2.	5.1	14.	-20.3	31.71	18	15	0
März	0.07	9.	13.4	6.	-13.0	33.92	18	10	0
April	7.10	21.	22.0	14.	-3.3	22.44	14	4	2
Mai	13.95	22.	29.5	2.	1.7	66.12	11	0	3
Juni	18.26	15.	29.9	12.	9.9	120.21	17	0	8
Juli	18.37	18.	28.9	14.	7.3	65.72	16	0	5
August	19.37	18.	33.4	31.	8.9	36.72	13	0	7
Septbr.	13.16	20.	25.7	25.	-0.6	36.23	12	0	0
October	5.86	5.	19.7	28.	-2.1	111.32	19	3	0
November	2.09	11. 14.	14.8	30.	-9.2	88.26	21	9	0
December	-2.69	22.	8.9	7.	-27.5	51.13	19	12	0
Jahr	7.65	VIII.18.	33.4	XII. 7.	-27.5	728.12	196	58	25

Mittlerer Barometerstand: 751.99 Millimeter.

Höchster " (31. Januar): 769.02 Millimeter.

Niedrigster " (11. Novbr.): 723.60 "

Mittlerer Dunstdruck: 6.72 Millimeter.

Mittlere relative Feuchtigkeit: 78.9 Procent.

Letzter Nachtfrost: April 27, erster Nachtfrost: September 25.

" Frosttag: März 24, " Frosttag: October 30.

" Schnee: April 24, " Schnee: " 21.

Freiberg. Höhe über der Ostsee 400 Meter.

1875.	Mittlere Temperatur.	Temperatur =				Höhe der Niederschläge.	Tage mit Nieder- schlägen.	Tage mit Schnee.	Tage mit Ge- wittern.		
		Maximum.		Minimum.							
		Tag.	Temp.	Tag.	Temp.	Mm.					
Januar	0.07	20.	7.7	2.	28.	55.38	17	6	1		
Februar	- 6.17	2.	3.4	23.	- 18.0	4.75	12	12	0		
März	- 1.19	9.	11.3	23.	- 13.5	24.91	16	12	0		
April	5.42	21.	18.6	14.	- 4.5	18.00	14	4	3		
Mai	12.48	22.	23.8	2.	2.5	63.15	13	0	1		
Juni	17.21	29.	28.9	1.	9.0	66.65	12	0	4		
Juli	16.89	1.	26.0	14.	7.5	79.70	14	0	6		
August	18.72	18.	30.2	2.	11.0	20.77	10	0	5		
Septbr.	12.59	12.	20.	23.4	25.	1.0	42.65	12	0	0	
October	5.05	5.	15.6	30.	31.	- 2.0	84.02	22	7	0	
November	1.08	14.	12.4	30.	- 11.0	77.20	17	8	0		
December	- 3.43	22.	6.8	7.	- 22.5	25.81	15	14	0		
Jahr	6.55	VIII.	18.	30.2	XII.	7.	- 22.5	562.99	174	63	20

Mittlerer Barometerstand: 727.03 Millimeter.

Höchster " (31. Januar): 742.55 Millimeter.

Niedrigster " (11. Novbr.): 701.94 "

Mittlerer Dampfdruck: 5.90 Millim. — Mittlere relative Feuchtigkeit: 75.1 Proc.

Letzter Nachtfrost: April 25, erster Nachtfrost: October 19.

" Frosttag: März 29, " Frosttag: " 25.

" Schnee: April 24, " Schnee: " 23.

Rehefeld bei Altenberg. Höhe über der Ostsee 689 Meter.

1875.	Mittlere Temperatur.	Temperatur =				Höhe der Niederschläge.	Tage mit Nieder- schlägen.	Tage mit Schnee.	Tage mit Ge- wittern.		
		Maximum.		Minimum.							
		Tag.	Temp.	Tag.	Temp.	Mm.					
Januar	- 2.51	20.	5.4	28.	- 20.4	87.26	12	5	0		
Februar	- 8.23	21.	0.4	14.	- 23.8	90.78	8	8	0		
März	- 4.13	9.	9.2	24.	- 18.4	77.54	12	7	1		
April	1.89	21.	16.6	25.	- 11.2	25.79	8	2	2		
Mai	8.77	22.	21.4	29.	- 2.8	60.55	8	1	2		
Juni	14.53	17.	24.6	1.	0.2	131.27	11	0	8		
Juli	13.69	17.	22.6	14.	28.	0.0	121.05	9	0	5	
August	14.62	18.	27.8	31.	2.0	26.70	8	0	6		
Septbr.	8.60	12.	20.6	25.	- 6.0	58.76	7	1	1		
October	3.00	5.	10.	13.8	29.	- 7.2	140.65	17	3	0	
November	- 1.25	11.	9.2	27.	- 13.0	127.05	18	10	0		
December	- 5.25	22.	4.8	7.	- 26.4	102.62	8	7	0		
Jahr	3.64	VIII.	18.	27.8	XII.	7.	- 26.4	1050.02	126	44	25

Mittlerer Barometerstand: 702.42 Millimeter.

Höchster " (31. Januar): 716.05 Millimeter.

Niedrigster " (11. Novbr.): 680.13 "

Mittlerer Dampfdruck: 5.44 Millim. — Mittlere relative Feuchtigkeit: 82.8 Proc.

Letzter Nachtfrost: Mai 29, erster Nachtfrost: September 25.

" Frosttag: April 26, " Frosttag: October 18.

" Schnee: Mai 28, " Schnee: September 24.

Oberwiesenthal. - Höhe über der Ostsee 927 Meter.

1875.	Mittlere Temperatur.	Temperatur =				Höhe der Niederschläge.	Tage mit Niederschlägen.	Tage mit Schnee.	Tage mit Ge- wittern.
		Maximum.		Minimum.					
		Tag.	Temp.	Tag.	Temp.				
	Co		Co		Co	mm.			
Januar	— 2.18	4.	3.7	2.	— 16.5	90.70	21	14	0
Februar	— 8.60	2.	1.3	13.	— 18.5	23.70	19	19	0
März	— 3.78	16.	17. 4.6	23.	— 16.1	59.90	20	17	0
April	2.54	21.	15.6	14.	25. — 7.0	46.02	18	8	1
Mai	9.30	22.	21.8	29.	0.0	70.28	19	2	2
Juni	13.67	17.	23.8	14.	2.8	103.59	19	0	8
Juli	13.25	1.	17. 21.8	28.	2.0	131.07	22	0	8
August	15.24	18.	27.4	21.	5.8	22.48	12	0	4
Septbr.	9.59	20.	21.0	24.	— 2.5	117.01	16	1	1
October	2.12	5.	10. 12.8	19.	— 5.4	131.01	22	5	0
November	— 1.74	10.	11. 14. 6.4	30.	— 11.2	129.94	25	19	1
December	— 4.98	16.	4.2	.	.	89.54	15	14	0
Jahr	3.69	VIII.	18. 27.4	.	.	1015.24	238	99	25

Mittlerer Barometerstand: 681.55 Millimeter.

Höchster = (30. Januar): 696.43 Millimeter.

Niedrigster = (11. Novbr.): 659.81 =

Mittlerer Dunstdruck: 5.33 Millim. — Mittlere relative Feuchtigkeit: 81.0 Proc.

Letzter Nachtfrost: Mai 29, erster Nachtfrost: September 24.

= Frosttag: April 24, = Frosttag: October 18.

= Schnee: Mai 28, = Schnee: September 24.

Aus der Vergleichung der in diesen Tabellen gegebenen Resultate der Beobachtungen mit denen früherer Jahre und unter einander sehen wir, daß das Jahr 1875 in seiner mittleren Temperatur etwa um 0°.9 C. zu kalt war. Im letzten Decennium waren die Jahre 1870 und 1871 noch kälter, die übrigen dagegen sämtlich wärmer. Das Maximum der Temperatur (überall zwischen dem 12. und 18. August) war nicht ganz so hoch als in den Vorjahren, jedoch nur wenig davon verschieden; das Minimum fiel fast auf allen Stationen am 7. December, in Leipzig und Umgegend war es wegen plötzlich eintretender Aufheiterung des Himmels sehr groß, so groß wie es seit dem Jahre 1851 nicht beobachtet ist.

Der Luftdruck war etwas höher als im Vorjahre, das Maximum fiel auf allen Stationen Ende Januar, das Minimum am 11. November.

Was die Höhe der Niederschläge anbetrifft, so war dieselbe für fast alle Stationen sehr reichlich und hat besonders der October eine große Menge; jedenfalls ist das Jahr als ein nasses zu bezeichnen. Ueber die Hälfte der Tage im Jahre haben Niederschläge gehabt, so hat Leipzig nahe 200 (in Freiberg und Rehefeld sind sie nicht so sorgfältig aufgezeichnet), Oberwiesenthal sogar 238, woraus man sieht, daß es mehr regnerische Tage an den hochgelegenen als an den tiefer liegenden Stationen giebt. Unter den Tagen mit Niederschlägen waren in Leipzig etwa $\frac{3}{10}$ der Anzahl mit Schnee, in Freiberg und

Rehefeld über $\frac{1}{3}$, in Oberwiesenthal über $\frac{4}{10}$. Die Zahl der Tage mit Gewittern war an den meisten Stationen am größten im Juni, nächstdem im August, nur Freiberg hat die meisten Gewitter im Juli gehabt.

Von den einzelnen Monaten des Jahres 1875 hatten Januar, Mai, Juni, Juli und August eine zu hohe Temperatur, während die übrigen Monate zu kalt waren. Von den Jahreszeiten waren Winter, Frühjahr und Herbst zu kalt, der Sommer zu warm.

Der Januar hatte eine um mehr als 3° zu hohe Temperatur und überall reichliche Niederschläge.

Der Februar war sehr kalt, die Temperatur mehr als 5° zu niedrig; es fiel oft Schnee.

Der März war mehr als 3° im Durchschnitt zu kalt; an allen Stationen war er kälter als der Januar.

Auch der April war zu kalt, doch nur 1° gegen normal; er hatte wenig Niederschläge.

Der Mai brachte mehr Wärme als ihm im Durchschnitt zukommt; die Stationen im Norden des Landes waren frei von Nachtfrost, die südlichen (höheren) noch nicht. Der Mai hatte viel Niederschläge und an allen Stationen mehrere Gewittertage.

Juni, Juli und August waren zu warm: der Juni in Leipzig um $1^{\circ}.6$, der Juli um $0^{\circ}.4$, der August um $0^{\circ}.8$; Juni und Juli hatten viel Niederschläge.

Der September, in Leipzig um $0^{\circ}.7$ zu kalt, hatte auf allen Stationen schon Nachtfrost; in ihm fiel verhältnißmäßig viel Regen; die oberen Stationen hatten theilweise noch einen Gewittertag, die unteren keinen.

Der October war um mehr als 3° zu kalt; die Nachttemperaturen fielen auf den unteren Stationen auf etwa -2° , auf den oberen bis auf -7° ; der Regen war so bedeutend wie seit vielen Jahren nicht und die Zahl der Regentage dem entsprechend groß; überall gab es schon Tage mit Schnee.

Der November war im Durchschnitt etwa $1^{\circ}.6$ zu kalt; Ende des Monats fiel überall viel Schnee, bis zu einer Höhe von 30 Centimetern. In Oberwiesenthal wurde noch ein Gewitter beobachtet.

Der December hatte auch eine zu niedrige Mitteltemperatur und am 7. das größte Minimum der Temperatur. Die Höhe der Niederschläge war nicht sehr bedeutend, $\frac{2}{3}$ der Zahl der Tage mit Niederschlägen brachten Schnee.

Resultate aus zehnjährigen meteorologischen Beobachtungen in Leipzig.

Die ersten Versuche zu meteorologischen Beobachtungen im Königreich Sachsen überhaupt wurden schon vor gerade 300 Jahren gemacht, denn aus dem Jahre 1576 ist ein Manuscript mit Beobachtungen vorhanden, welche vom Kurfürst August selbst oder auf dessen Befehl ausgeführt wurden. Das Manuscript führt den Titel: „Aufmerkung der täglichen Witterung über das Jahr 1576“; noch zwei andere Manuscripte enthalten Wetterbeobachtungen vom 24. December 1579 bis 25. December 1580 und vom 24. December 1581 bis 24. December 1582. Diese Beobachtungen erstrecken sich, da damals Barometer und Thermometer noch nicht erfunden waren, auf Angaben, ob der Tag heiter oder trübe gewesen, in welcher Tages- oder Nachtstunde ein Wechsel eingetreten, ob es geregnet, geschneit oder gehagelt hat.

Aus dem 17. Jahrhundert scheinen keine Beobachtungen vorhanden zu sein. Im 18. Jahrhundert sind von Dr. Daniel Ludwig Plack vom Jahre 1735 einige Witterungsercheinungen, nämlich Gewitter, ausgezeichnet. Dr. Hoffmann beobachtete vom Jahre 1753 bis 1771 durch 18 Jahre in Dresden, aus welchen Beobachtungen eine kleine Tabelle über die höchsten und niedrigsten Temperaturen von dem Inspektor Köhler in der Zeitschrift „Anzeiger von der Leipziger Oekonomischen Societät“ zur Ostermesse 1772 veröffentlicht ist. Die Abhandlung von Köhler enthält außerdem die mittleren Barometerstände von Wittenberg (von Professor Titius beobachtet), Leipzig, Dresden, Meissen, Görlitz, Waldheim, Meffersdorf, Freiberg, Annaberg und der Tafelfichte und sind daraus die Meereshöhen dieser Orte berechnet. Außer in dem erwähnten „Anzeiger von der Oekonomischen Societät“ sind noch im „Dresdnischen Anzeiger“ von 1760 meteorologische Beobachtungen aus dem Jahre 1759 gegeben. In Dresden beobachteten ferner 1784—1796 J. F. Dorn; zu Ende der sechziger und Anfang der siebziger Jahre der Artilleriehauptmann Harpeter; in Meissen beobachteten von 1772—1776 Pötsch und Krahl. Zu Anfang des jetzigen Jahrhunderts beobachteten in Dresden Finanzrath Blöde von 1806—1810, Kunstgärtner Seidel von 1807—1809; in der chirurgisch-medizinischen Akademie ist von 1812—1826 beobachtet; ein Mechaniker Winkler beobachtete von 1821—1835, der Sekretär Wiemann von 1827 an; Hüttenmeister Richter und Stadtrichter Homilius 1814 in Freiberg und Sayda, der verstorbene Generalmajor Törmer als junger Offizier in Radeberg von 1825—1833. Doch haben alle diese Beobachtungen, weil sie nicht immer regelmäßig angestellt und die Instrumente wenig auf ihre Richtigkeit untersucht sind, nur untergeordneten Werth.

Der Inspektor des königlichen mathematischen Salons in Dresden, Lohrmann, hat das Verdienst, daß vom Jahre 1828 an gleichzeitig in Dresden, Meissen, Leipzig, Chemnitz, Riehtenthal bei Zwickau, Oberwiesenthal, Freiberg

Altenberg, Weesenstein und Zittau nach bestimmten Regeln beobachtet wurde. In den „Mittheilungen des Statistischen Vereins im Königreich Sachsen“ hat Lohrmann zehnjährige Beobachtungen (von den Jahren 1828—1837) veröffentlicht. Da jedoch diese Beobachtungen freiwillige und die Mühen trotz des Interesses groß waren, traten bald einzelne Unregelmäßigkeiten ein und die Beobachtungen wurden nach und nach größtentheils eingestellt. Der Oberberggrath Reich in Freiberg allein hat seine Aufzeichnungen bis in die neueste Zeit fortgesetzt; der Hauptmann Dreverhoff in Zittau bis zum Jahre 1854. Auch das im Jahre 1833 in Dresden gebildete „Comité für Klimatologie Sachsens“ vermochte nur kurze Zeit das Interesse für die Meteorologie rege zu erhalten, und die Vereine in Meissen, Bautzen, Bischofswerda, Schneeberg und Waldheim arbeiteten leider mit wenig Erfolg.

Der Gymnasiallehrer Traugott Sachs in Dresden erließ im Jahre 1847 einen Aufruf und begann selbst eine Reihe von Beobachtungen, die er bis zu seinem Tode im Jahre 1863 fortsetzte. Kurze Reihen von meteorologischen Beobachtungen finden wir in Leipzig von Dr. Carus, Dr. Zahn u. A., eine längere Reihe (1830—1860) von Dr. med. Wagner; ferner gibt es Beobachtungen aus Großröhrsdorf vom Lehrer Prasser, aus Oberwiesenthal von Dr. Flinker, aus Bad-Elster von Hofrath Dr. Flechsig.

Von 1861 an wurde auf Vorschlag der Herren Oberforstrath von Berg und Professor Krusch von dem k. Ministerium der Finanzen die Errichtung von vier meteorologischen Stationen in Forsthäusern ins Leben gerufen. Aber schon hatte 1855 der damalige Direktor der königl. polytechnischen Schule, der Geheime Regierungsrath Dr. Hülße dem Ministerium des Innern über die Errichtung eines ordentlichen Netzes von meteorologischen Stationen Bericht erstattet und Vorschläge gemacht und von 1862 an wurde ein geordnetes Beobachtungsnetz von meteorologischen Stationen von den k. Ministerien des Innern und der Finanzen ins Leben gerufen. Vom Jahre 1864 an begannen an einigen zwanzig Stationen die regelmäßigen Beobachtungen, welche unter staatlicher Aufsicht und Subvention an folgenden Orten errichtet sind: Göhrisch bei Strehla, Niesa, Leipzig, Dresden, Zwenkau, Wermisdorf, Bautzen, Zittau, Zwickau, Chemnitz, Hinterhermsdorf bei Sebnitz, Grillenburg, Plauen, Freiberg, Annaberg, Rehesfeld, Georgengrün, Reitzenhain und Oberwiesenthal. Zu diesen Stationen traten noch im August 1864 die Station Festung Königstein, später Gröbitz bei Weissenberg, Döbeln, Schwarzenberg (wieder eingegangen) und Meissen, sowie in neuerer Zeit Niederpfannenstiel bei Aue und Schandau.

Da jetzt die Beobachtungen an den meisten Stationen mehr als zehn Jahre fortgegangen sind und nach den Beschlüssen des 1873 in Wien tagenden Meteorologencongresses fünfjährige Mittel der Jahre 1—5 und 6—10 in jedem Decennium gebildet werden sollen, dürfte es an der Zeit sein, aus den Beobachtungen der Jahre 1866—70 und 1871—75 die Resultate zusammenzustellen und zu veröffentlichen. Aber der Umfang dieser Resultate

aller Stationen würde für den Raum unseres Kalenders ein zu großer sein; wir beschränken uns daher hier darauf, das Klima von Leipzig zu geben.

Wir erwähnen zunächst, daß die Stationen versehen sind mit guten Normalbarometern, welche meistens noch aus der bewährten Werkstatt von J. G. Greiner in Berlin stammen und später durch gleiche Instrumente von Schadowell in Dresden ergänzt sind; selbige werden jedes Jahr mit einem Normalbarometer verglichen. Ferner hat jede Station ein Psychrometer nach August, bestehend aus zwei Thermometern, dessen eine Kugel mit Musselin umwickelt ist, welcher kurze Zeit vor der Ableseung befeuchtet wird. Durch Verdunstung des Wassers an der Kugel wird eine Abkühlung erzeugt und aus den verschiedenen Ständen der beiden Thermometer leitet man den Dampfdruck und die relative Feuchtigkeit ab, welche letztere angibt, wie viel Procent Wassergehalt in Dampfform die Luft enthält. Außerdem befindet sich auf jeder Station ein Minimumthermometer, auf einzelnen auch ein Maximumthermometer. Ein Regenmesser, bestehend aus einem runden Auffangegefäß von 1000 Quadratcentimeter Oeffnung mit Cylinder zum Aufbewahren des Wassers, das Ganze auf einem Stativ, $1\frac{1}{2}$ Meter hoch, nimmt die fallenden Niederschläge auf, welche jeden Morgen in ein nach Kubikcentimeter eingetheiltes Meßglas gemessen werden (der Schnee wird durch Aufthauen in Wasser verwandelt). Die Stationen sind ferner mit einer Windfahne versehen, welche meistens auf dem First des Daches der Häuser angebracht ist und an der sich unten ein Zeiger befindet, welcher auf einer an der Zimmerdecke befestigten Scheibe die Richtung des Windes angibt.

Die Beobachtungen werden angestellt früh um 6 Uhr, Nachmittags um 2 Uhr und Abends um 10 Uhr, weil das aus diesen Stunden gewonnene Mittel des Luftdrucks und der Temperatur am nächsten übereinstimmt mit dem aus 24stündigen Ableseungen abgeleiteten Mittel. Das Maximum und das Minimum der Temperatur, sowie die Höhe der Niederschläge werden meistens früh abgelesen, während zu den drei obengenannten Beobachtungsstunden noch die Richtung und Stärke des Windes (Windstille durch 0 bezeichnet, Sturm durch 10, Orkan durch 12), der Grad der Bewölkung des Himmels (0 bedeutet wolkenleeren Himmel, 10 ganz bedeckten) und die Wolken ihrer Form und Gestalt nach (ob es Cirrus, Cirrostratus, Cirrocumulus [Schäfchen], Cumulus [Haufenwolken], Cumulostratus, Stratus [Streifenwolken] oder Nimbus [Regenwolke] ist) aufgezeichnet wird. Dies Alles wird in dazu eingerichtete Formulare eingetragen und außerdem noch besondere Witterungserscheinungen, z. B. Gewitter, Wetterleuchten, die Zeiten der Niederschläge u. s. w. unter der Rubrik „Bemerkungen“ eingetragen.

An der Centralstation in Leipzig werden durch selbstregistrirende Instrumente von Viertel- zu Viertelstunde der Luftdruck, die Temperatur, sowie Richtung und Stärke des Windes aufgezeichnet.

An einer Anzahl Stationen wird der Ozongehalt der Luft gemessen, Beobachtungen der Erdwärme angestellt, die Höhe des Grundwassers und der Wasserstand der Flüsse aufgezeichnet.

Zu den folgenden Tabellen der letzten zehn Jahre für die Centralstation Leipzig ist noch folgendes bemerkenswerth:

a. Der Luftdruck.

Das zehnjährige Mittel des Luftdrucks ist	751.20 Mm.
Der höchste Luftdruck wurde beobachtet (2./III. 1867)	771.99 Mm.
Der niedrigste " " " (20./I. 1873)	722.48 Mm.

b. Die Temperatur.

Das zehnjährige Mittel der Temperatur in Leipzig ist	8° 53 C.
Die höchste Temperatur wurde beobachtet (23./VII. 1868)	36.2 C.
Die niedrigste " " " (7./XII. 1875)	-27.5 C.

c. Dampfdruck und relative Feuchtigkeit.

Das zehnjährige Mittel des Dampfdruckes ist	6.82
" " " der relativen Feuchtigkeit ist in Proc.	77.8

d. Bewölkung.

Die durchschnittliche Bewölkung aus 10 Jahren ist	6.7
Die durchschnittliche Zahl der heiteren Tage (Bewölkung kleiner als 2) ist jährlich	33
Die durchschnittliche Zahl der trüben Tage (Bewölkung größer als 8) ist jährlich	153

e. Niederschläge.

Die durchschnittliche jährliche Höhe der Niederschläge ist	574.37 Mm.
Die durchschnittliche Zahl der Tage mit Niederschlägen ist	194 Tage
Darunter sind im Durchschnitt mit Schnee jährlich	42 "
Mit Hagel sind durchschnittlich jährlich	0.6 "

(Unter Hagel sind Eisstücke verstanden, welche den Feldfrüchten Schaden zufügen.)

Die durchschnittliche Zahl der Gewittertage ist	24
---	----

f. Winde.

Es kommen durchschnittlich in Procenten Winde aus :

Nord	7.5	Süd	19.8
Nordost	7.9	Südwest	22.9
Ost	9.8	West	10.7
Südost	9.7	Nordwest	11.7

Die durchschnittliche Zahl der Sturmtage ist	31
--	----

In den folgenden Tabellen ist der Luftdruck, der Dampfdruck, die Höhe der Niederschläge in Millimetern, die Temperatur in Celsiusgraden (5° Celsius = 4° Reaumur), die relative Feuchtigkeit in Procenten, die Bewölkungsgrade nach Zehntel der Bedeckung des Himmels und bei der Zahl der Winde kommen auf jeden Tag 3 Windrichtungen. Die Extreme in den Tabellen sind fett gedruckt. Alles Uebrige ist leicht aus den Ueberschriften ersichtlich.

Januar.

Jahre.	Mittl. Barom.= Stand.	Barometer=				Mittl. Tempe- ratur.	Temperatur=				Mittl. Dunst= Druck.		
		Maximum.		Minimum.			Maximum.		Minimum.				
		Tag.	Stand.	Tag.	Stand.	Tag.	Temp.	Tag.	Temp.				
	Mm.		Mm.		Mm.		Co		Co		Mm.		
1866	751.68	25.	766.17	9.	726.97	4.04	19.	10.8	6.	—	4.7	5.01	
1867	745.30	5.	761.77	10.	731.93	0.01	28.	9.7	6.	—	14.0	3.99	
1868	750.97	24.	761.25	20.	728.05	—	1.10	18.	10.0	1.	—	16.2	3.64
1869	757.67	18.	769.87	29.	742.08	—	1.29	31.	9.9	22.	—	15.1	3.68
1870	753.69	18.	765.02	7.	741.01	—	0.18	8.	10.0	31.	—	10.0	3.85
1871	750.54	31.	763.85	17.	737.20	—	6.72	19.	3.0	2.	—	27.4	2.75
1872	749.02	1.	761.94	24.	736.35	0.27	5.	8.0	13.	—	8.5	4.21	
1873	751.06	27.	761.89	20.	722.48	3.02	5.	10.4	31.	—	8.5	4.71	
1874	754.68	22.	764.76	17.	743.48	1.59	21.	11.4	9.	—	8.9	4.37	
1875	752.83	31.	769.02	22.	728.08	1.37	20.	11.5	2.	—	12.7	4.52	
Mittel	751.74		764.55		733.76	0.11		9.5		—	12.6	4.08	

Februar.

Jahre.	Mittl. Barom.= Stand.	Barometer=				Mittl. Tempe- ratur.	Temperatur=				Mittl. Dunst= Druck.		
		Maximum.		Minimum.			Maximum.		Minimum.				
		Tag.	Stand.	Tag.	Stand.	Tag.	Temp.	Tag.	Temp.				
	Mm.		Mm.		Mm.		Co		Co		Mm.		
1866	746.25	21.	758.77	28.	730.28	4.29	7.	13.5	22.	—	9.0	4.57	
1867	754.14	18.	768.04	6.	724.35	4.61	17.	14.5	28.	—	2.5	4.98	
1868	753.72	16.	764.05	1.	735.63	4.50	29.	15.0	19.	—	1.4	4.62	
1869	752.34	5.	763.33	1.	739.74	5.37	7.	13.0	23.	—	2.4	5.24	
1870	756.92	6.	765.05	21.	731.10	—	5.45	28.	10.0	9.	—	21.4	2.85
1871	754.58	1.	762.92	6.	742.53	—	1.79	27.	13.7	12.	—	26.9	3.94
1872	753.14	22.	758.62	26.	739.06	1.70	24.	10.5	29.	—	5.7	4.42	
1873	753.27	18.	770.84	27.	734.56	—	0.89	27.	10.5	12.	—	12.2	3.70
1874	754.07	11.	767.39	18.	739.78	0.46	15.	9.2	11.	—	12.4	3.98	
1875	753.61	1.	762.43	4.	741.37	—	5.12	2.	5.1	14.	—	20.3	2.87
Mittel	753.10		764.14		735.83	0.76		11.5		—	11.4	4.12	

März.

Jahre.	Mittl. Barom.= Stand.	Barometer=				Mittl. Tempe- ratur.	Temperatur=				Mittl. Dunst= Druck.	
		Maximum.		Minimum.			Maximum.		Minimum.			
		Tag.	Stand.	Tag.	Stand.	Tag.	Temp.	Tag.	Temp.			
	Mm.		Mm.		Mm.		Co		Co		Mm.	
1866	745.19	26.	760.21	20.	729.51	2.37	30.	11.8	15.	—	7.9	4.24
1867	747.99	2.	771.99	11.	734.11	1.66	26.	17.1	14.	—	9.1	4.31
1868	750.56	13.	764.67	8.	724.91	4.22	14.	13.0	26.	—	2.7	4.58
1869	745.58	5.	763.33	1.	739.74	1.51	30.	11.1	12.	—	5.9	4.15
1870	750.83	20.	764.50	11.	732.92	0.51	3.	13.0	8.	—	7.4	4.06
1871	755.08	1.	770.03	31.	741.92	5.53	26.	19.2	2.	—	5.9	5.05
1872	748.76	3.	763.75	25.	733.08	5.09	30.	22.6	21.	—	4.5	5.31
1873	749.74	26.	757.98	12.	733.53	4.00	31.	19.9	1.	—	3.5	4.84
1874	754.92	3.	767.23	10.	736.85	3.59	27.	15.0	6.	—	7.2	4.59
1875	754.48	18.	764.82	20.	739.88	0.07	9.	13.4	6.	—	13.0	4.08
Mittel	750.31		767.48		734.64	2.85		15.6		—	6.7	4.52

Januar.

Mittl. relative Feuch- tigkeit.	Mittl. Be- wöl- tung.	Niederschläge.		Zahl der Tage mit								Windvertheilung.							
		Summe.	Maximum.	Nieder- schlag.	Schnee.	Hagel.	Ge- witter.	heiter.	trübe.	Sturm, stürm.	N.	NE.	E.	SE.	S.	SW.	W.	NW.	
Proc.		Mm.	Mm.	Tage.	Höhe.														
81.5	6.6	21.99	21.	4.13	14	2	0	0	3	10	5	0	0	0	10	28	42	12	1
83.7	8.0	43.42	30.	11.82	25	15	0	0	0	21	3	2	4	4	9	29	23	11	11
83.2	8.6	36.49	29.	13.99	20	5	0	0	0	22	7	2	16	16	5	14	30	5	7
85.0	6.4	19.60	3.	7.51	19	7	0	0	5	12	0	0	3	23	6	24	26	8	3
86.8	8.2	30.84	7.	10.55	23	15	0	0	1	19	2	4	5	11	7	28	22	8	8
92.2	7.6	32.50	12.	7.99	12	12	0	0	2	22	0	6	16	15	12	28	8	2	6
89.1	6.2	28.84	15.	6.75	12	6	0	0	3	9	2	4	3	7	21	37	17	1	3
81.3	7.3	9.84	24.	2.50	15	3	0	0	1	16	4	2	7	14	3	32	32	2	1
83.2	6.0	37.22	25.	7.05	17	5	0	0	5	12	3	1	0	1	0	29	44	10	8
86.8	7.6	64.34	22.	9.60	18	5	0	0	2	20	7	3	2	4	7	21	40	7	9
85.2	7.2	32.51		8.19	16	7	0	0	2	16	3	2	6	9	8	27	28	7	6

Februar.

Proc.		Mm.	Mm.	Tage.	Höhe.														
72.7	7.4	29.49	17.	5.75	17	2	0	0	0	14	8	2	2	3	9	22	38	7	1
78.8	6.5	44.30	12.	7.49	18	6	0	0	3	12	10	4	2	4	9	21	25	14	5
73.7	7.7	42.72	3.	7.83	22	7	0	0	0	16	10	0	0	0	3	18	31	22	13
79.1	7.7	64.43	13.	19.45	17	4	0	1	1	14	7	3	1	7	1	19	35	12	6
85.8	5.8	1.35	23.	1.35	10	9	0	0	6	14	5	2	17	26	5	15	12	4	3
87.6	7.6	33.27	3.	10.10	17	8	0	0	2	18	1	4	5	4	6	22	36	3	4
84.9	6.3	36.18	26.	14.48	8	3	0	0	3	10	1	4	6	14	18	32	10	2	1
84.4	8.5	19.88	26.	7.30	17	14	0	0	0	17	2	8	13	8	7	13	11	10	14
82.3	6.6	21.57	1.	7.35	13	7	0	1	0	9	4	6	6	9	9	16	15	9	14
88.5	7.2	31.71	17.	6.65	18	15	0	0	3	18	4	6	13	27	3	4	10	11	10
81.7	7.1	33.48		8.77	16	7	0	0.2	2	14	5	4	6	10	7	18	22	9	7

März.

Proc.		Mm.	Mm.	Tage.	Höhe.														
78.5	7.4	67.16	12.	15.88	15	1	0	0	2	17	0	7	12	19	13	12	14	8	8
80.8	7.7	32.08	11.	6.59	24	13	0	2	0	15	2	8	14	17	11	15	10	8	10
75.3	7.9	52.81	5.	15.24	18	7	0	2	0	13	4	10	3	8	4	20	16	15	17
82.7	7.8	29.44	15.	7.58	18	5	0	0	2	16	3	6	15	22	5	11	13	2	19
86.4	7.6	47.87	5.	7.11	16	13	0	0	2	16	0	3	15	7	5	22	10	9	10
75.6	4.4	22.40	6.	16.38	9	3	0	0	9	4	0	8	0	10	17	20	15	6	8
79.8	5.6	33.41	29.	5.93	14	3	0	0	5	12	1	5	11	11	14	25	18	6	3
81.1	6.5	46.24	14.	16.05	14	2	0	0	6	15	1	11	13	17	17	16	8	3	8
77.0	6.4	53.16	18.	12.83	20	7	0	0	3	12	6	5	2	8	8	14	28	17	11
85.7	7.2	33.92	8.	14.86	18	10	0	0	3	17	3	11	13	11	5	10	16	15	12
80.2	6.8	41.85		11.84	17	7	0	0.4	3	14	2	7	10	13	10	16	15	9	11

April.

Jahre.	Mittl. Barom.- Stand.	Barometer=				Mittl. Tempe- ratur.	Temperatur=				Mittl. Dunst= Druck.
		Maximum.		Minimum.			Maximum.		Minimum.		
		Tag.	Stand.	Tag.	Stand.	Tag.	Temp.	Tag.	Temp.		
	Mm.		Mm.		Mm.		Co		Co		
1866	751.02	23.	764.09	28.	736.80	9.59	28.	27.1	23.	— 0.5	6.07
1867	746.11	1.	761.23	9.	728.21	8.27	20.	24.4	13.	— 0.5	6.27
1868	749.25	13.	764.67	8.	724.91	7.76	23.	23.6	13.	— 1.7	5.69
1869	752.32	5.	763.33	1.	739.74	10.77	15.	26.2	1.	— 0.5	6.68
1870	755.62	20.	764.50	11.	732.92	7.75	23.	19.3	5.	— 2.6	5.61
1871	748.28	7.	758.34	17.	736.98	6.95	19.	19.7	7.	— 3.5	6.13
1872	749.28	7.	761.57	21.	733.40	9.82	29.	24.9	19.	— 0.5	6.93
1873	749.17	9.	760.06	6.	738.59	6.65	17.	19.5	10.	— 4.1	5.41
1874	749.13	28.	761.32	11.	736.11	9.11	22.	25.4	29.	— 1.9	6.40
1875	751.96	14.	759.67	7.	739.16	7.10	21.	22.0	14.	— 3.3	5.41
Mittel	750.21		761.88		734.58	8.38		23.2		— 1.7	6.06

Mai.

Jahre.	Mittl. Barom.- Stand.	Barometer=				Mittl. Tempe- ratur.	Temperatur=				Mittl. Dunst= Druck.
		Maximum.		Minimum.			Maximum.		Minimum.		
		Tag.	Stand.	Tag.	Stand.	Tag.	Temp.	Tag.	Temp.		
	Mm.		Mm.		Mm.		Co		Co		
1866	751.13	21.	762.40	2.	735.56	10.49	29.	25.5	23.	— 2.0	6.34
1867	750.45	5.	760.77	12.	736.98	12.24	31.	29.7	15.	— 0.1	7.78
1868	753.31	15.	760.07	21.	747.58	17.36	30.	31.6	7.	— 1.8	9.18
1869	748.40	14.	757.98	6.	737.77	13.57	29.	27.5	6.	— 0.0	8.30
1870	753.18	18.	761.88	2.	743.73	13.34	22.	30.1	5.	— 3.7	7.69
1871	752.06	22.	758.68	14.	743.97	9.64	27.	26.1	18.	— 1.5	6.29
1872	749.57	1.	759.62	22.	739.38	13.86	19.	25.9	12.	— 1.0	8.68
1873	749.77	11.	757.35	3.	740.90	9.95	18.	22.2	17.	— 0.9	6.76
1874	749.41	19.	756.78	9.	740.48	9.48	30.	26.9	16. 17.	— 1.7	6.38
1875	752.49	11.	761.77	18.	741.99	13.95	22.	29.5	2.	— 1.7	7.89
Mittel	750.97		759.73		740.83	12.39		27.5		— 0.2	7.53

Juni.

Jahre.	Mittl. Barom.- Stand.	Barometer=				Mittl. Tempe- ratur.	Temperatur=				Mittl. Dunst= Druck.
		Maximum.		Minimum.			Maximum.		Minimum.		
		Tag.	Stand.	Tag.	Stand.	Tag.	Temp.	Tag.	Temp.		
	Mm.		Mm.		Mm.		Co		Co		
1866	751.73	9.	759.65	17.	737.75	19.03	29.	33.2	18.	— 7.6	10.99
1867	752.50	27.	761.00	15.	742.94	16.76	3.	31.2	20.	— 6.9	9.47
1868	754.43	27.	759.45	23.	746.57	17.81	22.	30.4	10.	— 7.4	10.24
1869	752.23	6.	760.48	14.	742.89	13.84	7.	27.5	13.	— 4.2	8.64
1870	752.95	6.	761.34	9.	744.34	15.93	17.	32.6	7.	— 6.8	9.70
1871	748.03	14.	755.64	6.	739.74	13.34	17.	29.6	3.	— 2.0	9.37
1872	751.08	17.	760.43	10.	744.50	16.48	25.	26.6	24.	— 8.9	9.87
1873	750.84	21.	757.75	13.	741.14	17.15	23.	31.7	1.	— 2.1	9.99
1874	753.65	4.	761.61	28.	753.54	16.40	2.	32.2	13.	— 3.4	9.23
1875	750.86	2.	758.15	11.	745.31	18.26	15.	29.9	12.	— 9.9	10.73
Mittel	751.83		759.55		743.87	16.50		30.3		— 5.9	9.82

April.

Mittl. relative Feuchtigkeit.	Mittl. Bewölkung.	Niederschläge.		Zahl der Tage mit								Windvertheilung.							
		Summe.	Maximum.	Nieder- schlag.	Schnee.	Hagel.	Ge- witter.	heiter.	trübe.	Sturm, sturm.	N.	NE.	E.	SE.	S.	SW.	W.	NW.	
Proc.		Mm.	Mm.	Tag.	Höhe.														
70.0	5.7	31.49	30.	6.27	21	0	0	2	4	7	2	3	8	17	10	18	20	6	8
77.0	8.3	120.55	9.	22.28	26	2	0	3	0	19	10	1	4	5	4	18	32	13	13
73.4	7.3	67.78	12.	19.23	24	3	1	2	2	17	7	9	0	6	10	14	16	9	26
71.5	5.2	23.69	16.	7.31	8	0	0	1	7	8	1	9	8	11	19	10	10	6	16
74.2	5.4	27.72	14.	9.22	14	1	0	2	7	10	1	5	4	5	16	14	23	8	15
80.1	7.0	93.84	24.	26.42	23	4	1	2	2	15	1	5	12	9	10	15	19	11	9
77.6	7.2	34.75	9.	7.15	18	0	0	1	3	12	4	6	9	9	17	13	11	13	12
75.1	6.6	34.70	20.	18.40	18	5	0	1	1	12	0	13	13	17	8	8	10	7	14
75.0	6.7	28.23	14.	7.00	17	1	0	1	3	13	3	13	11	11	11	10	11	11	12
72.3	6.6	22.44	3.	4.41	14	4	0	2	1	11	0	13	7	3	4	10	18	10	25
74.6	6.6	48.52		12.77	19	2	0.2	2	3	12	3	8	8	9	11	13	17	9	15

Mai.

Proc.		Mm.	Mm.	Tag.	Höhe.														
67.9	6.5	49.00	7.	17.62	18	0	0	6	0	9	1	11	9	12	6	15	18	8	14
73.1	6.3	53.76	22.	14.93	19	4	0	5	5	11	0	9	10	13	9	14	14	11	13
63.7	3.9	22.74	27.	8.93	8	0	0	5	8	3	0	8	6	24	23	8	7	4	13
71.8	7.1	55.15	22.	17.73	16	0	0	7	2	12	1	7	6	9	10	23	19	5	14
68.7	6.6	20.73	15.	6.54	14	0	0	6	3	11	2	9	3	3	8	21	26	8	15
72.9	6.1	53.66	1.	14.91	18	0	0	0	5	14	1	11	3	12	7	2	13	11	3
75.8	6.8	83.79	11.	19.07	20	1	0	4	0	12	3	17	17	4	8	14	16	6	11
75.3	7.0	45.50	1.	6.67	20	0	0	3	0	10	0	8	2	6	6	13	13	19	26
73.4	6.5	76.32	12.	20.05	21	2	0	2	4	15	0	23	10	11	5	7	13	7	17
68.4	6.0	66.12	8.	24.32	11	0	0	3	1	7	0	10	3	7	11	16	20	11	15
71.1	6.3	52.68		15.08	16	1	0	4	3	10	1	11	7	10	9	13	16	9	14

Juni.

Proc.		Mm.	Mm.	Tag.	Höhe.														
70.0	5.6	23.76	7.	6.20	18	0	0	6	1	8	1	3	8	11	13	14	20	9	12
67.9	6.0	26.73	15.	10.53	14	0	0	2	3	9	2	10	8	10	5	10	13	13	21
69.3	5.5	40.37	4.	16.07	9	0	0	2	6	10	0	18	5	9	9	7	7	11	24
75.0	8.0	71.32	21.	29.16	20	0	0	3	0	17	2	6	2	2	3	15	18	25	19
74.0	7.2	90.46	25.	12.48	18	0	0	3	1	16	1	11	3	4	7	9	24	17	15
82.8	7.8	165.88	26.	55.19	22	0	0	6	0	17	3	8	8	5	9	11	21	11	17
72.8	7.2	36.53	10.	8.46	15	0	0	7	0	12	0	12	10	8	7	12	15	9	17
70.0	6.5	43.00	24.	10.78	17	0	0	6	2	8	1	10	8	10	9	9	12	13	19
67.6	5.2	28.74	10.	13.05	14	0	0	4	3	5	0	13	8	3	7	12	15	9	23
70.5	6.3	120.21	20.	27.98	17	0	0	8	0	10	2	10	11	10	4	10	24	10	11
72.0	6.6	64.60		18.99	16	0	0	5	2	11	1	10	7	7	7	11	17	13	18

Juli.

Jahre.	Mittl. Barom.- Stand.	Barometer =				Mittl. Tempe- ratur.	Temperatur =				Mittl. Dunst- Druck.
		Maximum.		Minimum.			Maximum.		Minimum.		
		Tag.	Stand.	Tag.	Stand.	Tag.	Temp.	Tag.	Temp.		
1866	Mm. 748.94	11.	Mm. 758.91	30.	Mm. 739.40	C° 16.86	19.	C° 21.6	8.	C° 10.0	Mm. 10.52
1867	749.84	10.	756.17	19.	740.74	16.84	22.	30.5	29.	7.2	10.17
1868	752.03	25.	761.32	29.	742.94	19.94	23.	36.2	9.	9.2	10.90
1869	753.72	11.	762.45	25.	746.27	19.50	31.	33.9	22.	6.9	10.88
1870	751.87	19.	757.57	12.	741.62	18.85	12.	32.5	4.	9.1	11.65
1871	750.69	7.	759.74	27.	738.11	18.48	11.	30.4	28.	8.2	11.89
1872	751.28	21.	758.31	16.	743.16	19.28	28.	33.2	21.	7.7	10.25
1873	752.54	17.	758.30	15.	745.96	19.41	27.	31.7	17.	9.0	11.72
1874	752.51	6.	758.34	29.	742.62	20.33	3.	34.9	7.	8.2	11.15
1875	750.74	27.	761.68	10.	738.56	18.37	18.	28.9	14.	7.3	11.08
Mittel	751.42		759.28		741.94	18.79		30.6		9.3	11.02

August.

1866	Mm. 748.14	26.	Mm. 755.37	29.	Mm. 740.25	C° 16.49	27.	C° 29.2	19.	C° 7.5	Mm. 9.88
1867	753.05	29.	758.57	2.	747.18	18.04	20.	32.7	2.	7.4	10.22
1868	750.81	9.	758.84	23.	742.26	20.15	11.	35.6	27.	7.9	10.85
1869	753.90	27.	760.75	10.	736.62	16.00	1. 5.	30.0	8.	6.1	10.24
1870	747.58	31.	755.12	29.	737.41	16.40	3.	32.0	28.	8.0	11.16
1871	754.00	28.	761.38	4.	745.44	18.01	14.	30.7	30.	5.6	11.37
1872	751.53	25.	759.15	7.	742.19	16.52	7.	25.0	26.	6.5	9.52
1873	752.15	15.	758.11	9.	744.92	18.43	9.	31.0	11. 12. } 18. 30. }	8.1	11.25
1874	751.73	19.	762.52	6.	742.52	15.91	8.	30.5	25.	4.4	9.09
1875	752.65	21.	760.72	5.	743.79	19.37	18.	33.4	31.	8.9	11.27
Mittel	751.55		758.85		742.26	17.53		31.0		7.3	10.48

September.

1866	Mm. 749.41	19.	Mm. 758.32	3.	Mm. 739.08	C° 15.92	24.	C° 27.5	19.	C° 4.0	Mm. 9.73
1867	754.64	26.	764.67	24.	746.04	14.91	1.	30.9	27.	— 0.2	8.46
1868	750.24	6.	759.67	23.	737.98	15.34	8.	30.0	14.	1.5	8.91
1869	750.45	1.	759.27	12.	739.65	15.01	10.	29.9	4.	1.4	8.55
1870	755.14	30.	767.93	14.	741.06	12.14	6.	26.9	24.	1.9	8.23
1871	750.39	15.	759.38	24.	738.48	13.83	3.	31.1	21.	— 0.1	9.06
1872	749.64	13.	757.68	19.	742.15	14.99	6.	33.7	24.	0.9	8.45
1873	752.20	25.	761.86	16.	742.98	12.74	2. 14.	26.4	25.	0.9	8.71
1874	752.70	14.	760.61	12.	739.28	15.86	3.	29.9	16.	3.4	9.17
1875	754.10	24.	762.72	29.	741.31	13.16	20.	25.7	25.	— 0.6	8.12
Mittel	751.89		761.21		740.80	14.38		28.9		1.3	8.74

Juli.

Mittl. relative Feuchtigkeit.	Mittl. Bewölkung.	Niederschläge.		Zahl der Tage mit								Windvertheilung.							
		Summe	Maximum. Tag. Höhe.	Nieder- schlag.	Schnee.	Hagel.	Ge- witter.	heiter.	trübe.	Sturm, sturm.	N.	NE.	E.	SE.	S.	SW.	W.	NW.	
Proc.		Mm.		Mm.															
75.5	7.2	150.15	30.	47.39	23	0	0	7	1	16	1	2	0	2	4	9	28	26	22
72.3	7.4	97.05	3.	13.02	22	0	1	6	0	16	7	1	6	6	6	17	22	19	16
66.5	6.1	30.18	2.	7.81	12	0	0	8	6	13	2	15	10	15	8	6	11	7	21
67.4	6.0	14.28	28.	3.66	12	0	0	3	4	11	1	13	3	7	12	16	17	7	18
73.8	6.4	40.22	14.	16.30	9	0	0	6	5	13	2	13	3	13	20	10	13	8	13
76.6	6.2	102.94	12.	39.73	17	0	0	9	1	7	0	2	4	7	9	22	29	12	8
64.7	5.1	34.19	3.	14.37	12	0	0	7	8	8	0	5	6	19	15	6	17	8	17
72.3	5.1	117.39	15.	43.12	16	0	0	10	6	7	2	11	7	3	10	14	23	12	13
65.3	5.3	33.66	1.	8.35	14	0	1	6	3	5	0	13	7	4	7	19	16	10	17
71.8	6.6	65.72	24.	16.52	16	0	0	5	0	10	2	10	19	13	3	4	19	11	14
70.6	6.2	68.58		21.03	15	0	0.2	7	4	11	2	9	6	8	9	12	19	12	15

August.

Proc.		Mm.		Mm.															
72.9	6.5	50.53	11.	24.64	16	0	0	3	3	11	5	3	3	6	11	26	26	10	6
69.0	5.1	21.22	9.	6.03	10	0	0	2	6	5	1	19	9	9	18	10	6	7	15
65.1	5.8	31.13	20.	7.20	14	0	0	5	4	4	5	4	4	7	20	21	16	10	11
76.9	7.4	51.71	10.	11.57	17	0	0	3	3	19	1	12	3	3	4	11	25	12	13
81.0	7.6	144.53	6.	22.60	27	0	1	10	0	14	2	8	11	4	5	9	22	15	19
76.0	5.4	28.58	1.	7.20	14	0	0	3	5	5	3	3	12	15	11	11	16	10	15
70.2	6.4	57.87	8.	36.40	14	0	0	3	1	10	1	16	15	4	8	16	18	6	10
73.7	5.5	58.41	12.	22.56	14	0	0	6	4	4	0	6	1	6	11	26	26	7	10
70.2	6.5	47.70	16.	9.95	21	0	0	2	1	9	2	5	4	3	7	18	32	12	12
70.0	5.6	36.72	15.	21.80	13	0	1	7	3	6	1	15	9	9	6	16	18	12	8
72.5	6.2	52.84		17.19	16	0	0.2	4	3	9	2	9	7	7	10	16	20	10	11

September.

Proc.		Mm.		Mm.															
73.9	6.2	48.52	9.	11.28	18	0	0	2	6	12	6	2	5	10	17	27	21	5	3
68.5	5.9	31.29	11.	5.50	14	0	0	3	0	7	7	4	3	10	11	21	21	15	5
71.1	4.3	19.94	20.	6.99	12	0	0	0	5	5	0	6	3	14	13	18	16	11	9
69.4	5.7	27.23	14.	9.83	12	0	0	1	6	9	5	2	1	6	11	23	29	12	6
79.5	6.3	35.01	14.	8.08	12	0	0	2	4	10	2	7	7	12	9	17	16	9	13
76.9	5.0	44.44	24.	16.87	11	0	0	2	6	5	5	5	9	22	12	11	16	9	7
68.5	6.0	18.90	30.	6.20	10	0	0	1	4	9	5	1	0	1	6	25	37	14	6
80.8	6.4	47.88	15.	8.60	19	0	0	2	3	7	8	5	3	9	8	27	26	9	3
70.6	5.8	21.20	12.	13.48	12	0	0	1	4	8	3	3	0	5	12	35	19	10	6
74.7	4.6	36.23	1	10.90	12	0	0	0	11	5	1	8	5	13	11	8	19	11	15
73.4	5.7	33.06		10.77	13	0	0	1	5	8	4	4	4	10	11	21	22	10	7

October.

Jahre.	Mittl. Barom.-Stand.	Barometer=				Mittl. Temperatur.	Temperatur=				Mittl. Dunst-Druck.	
		Maximum		Minimum.			Maximum.		Minimum.			
		Tag.	Stand.	Tag.	Stand.		Tag.	Temp.	Tag.	Temp.		
	Mm.		Mm.		Mm.	Co		Co		Co	Mm.	
1866	756.38	6. 7.	765.38	14.	747.27	6.45	1.	25.7	24. 28.	—	7.0	5.16
1867	751.11	22.	762.74	7.	736.69	8.44	15.	17.9	23.	—	0.9	6.61
1868	751.21	28.	759.20	25.	735.51	8.20	1.	18.7	23.	—	0.7	6.74
1869	752.23	7.	762.29	17.	736.35	7.21	1.	21.5	23.	—	5.6	6.29
1870	745.52	1.	769.35	9.	728.18	7.84	13.	17.1	16.	—	1.7	6.61
1871	753.81	13.	764.74	2.	731.87	6.30	8.	18.4	26.	—	3.6	6.16
1872	749.69	7.	761.83	25.	739.92	9.34	3.	25.1	8. 17.	—	0.1	7.50
1873	750.16	28.	762.45	24.	735.73	9.81	1.	22.1	18.	—	2.4	7.70
1874	752.44	26.	761.43	3.	736.31	9.77	1.	27.2	30.	—	3.4	6.47
1875	749.45	6.	762.39	13.	727.91	5.86	5.	19.7	28.	—	2.1	6.18
Mittel	751.15		763.18		735.57	7.92		21.3		—	2.2	6.54

November.

	Mm.		Mm.		Mm.	Co		Co		Co	Mm.	
1866	748.14	29.	762.76	17.	726.56	4.54	13.	14.7	11.	—	4.7	4.97
1867	755.17	24.	765.75	16.	741.38	3.39	1.	14.9	24.	—	4.0	4.67
1868	751.49	13.	762.83	5.	738.90	2.12	3. 4.	11.5	22.	—	6.5	4.55
1869	747.56	18.	764.62	4.	726.43	3.05	13.	11.4	3.	—	8.6	4.83
1870	749.39	2. 3.	762.41	12.	732.83	4.17	23.	14.1	6.	—	2.7	5.27
1871	751.27	20.	764.78	8.	738.81	0.77	8.	9.2	15.	—	5.6	4.33
1872	747.95	8.	761.81	13.	734.29	6.17	7.	16.2	14.	—	4.7	6.19
1873	749.80	11.	763.01	22.	722.87	3.90	2.	13.1	13.	—	9.2	5.26
1874	750.61	8.	765.49	17.	734.52	1.42	10.	11.7	26.	—	10.5	4.44
1875	746.94	2.	758.47	11.	723.60	2.09	11. 14.	14.8	30.	—	9.2	4.84
Mittel	749.83		763.19		732.02	3.16		13.3		—	6.6	4.93

December.

	Mm.		Mm.		Mm.	Co		Co		Co	Mm.	
1866	751.47	20.	765.27	14.	732.88	2.75	7.	12.2	15.	—	4.1	4.51
1867	749.27	25.	763.08	2.	726.61	—	0.97	11.2	9.	—	16.2	3.63
1868	746.00	10.	766.11	24.	726.90	4.66	7.	15.7	10.	—	5.6	5.28
1869	748.91	6.	768.54	17.	727.24	—	0.94	11.9	31.	—	14.6	3.85
1870	749.59	1.	763.06	19.	740.95	—	5.66	12.2	24.	—	23.9	3.09
1871	754.77	12.	765.33	21.	743.09	—	3.30	4.6	11.	—	17.5	3.34
1872	746.76	27.	757.90	11.	728.64	2.59	3.	12.0	21.	—	5.9	4.88
1873	758.25	8.	769.38	16.	741.34	1.22	18.	8.5	31.	—	10.6	4.39
1874	745.29	28.	762.10	9.	725.03	—	1.25	9.9	28.	—	11.7	3.80
1875	753.77	27.	763.15	5.	742.30	—	2.69	8.9	7.	—	27.5	3.69
Mittel	750.36		764.38		733.50	—	0.36	10.7		—	13.3	4.05

October.

Mittl. relative Feuchtigkeith.	Mittl. Bewölkung.	Niederschläge		Zahl der Tage mit								Windvertheilung.							
		Summe.	Maximum.	Nieder- schlag.	Schnee.	Hagel.	Ge- witter.	beiter.	trübe.	Sturm, stürm.	N.	NE.	E.	SE.	S.	SW.	W.	NW.	
Proc.		Mm.	Mm.	Tag.	Höhe.														
70.8	2.9	7.44	31.	5.66	4	0	0	0	5	19	1	6	6	37	9	7	9	6	3
80.5	6.7	72.80	12.	12.20	20	1	0	0	1	12	1	2	4	4	12	29	28	7	7
83.2	7.5	43.16	26.	16.87	16	0	0	0	3	16	1	7	7	13	8	19	23	11	5
80.9	6.9	45.88	3.	16.92	15	6	0	1	2	13	1	1	3	1	7	28	31	10	12
84.3	7.2	52.44	27.	18.55	22	0	0	2	2	17	3	3	4	6	6	31	24	2	7
85.9	6.2	38.74	4.	11.67	14	1	0	0	7	15	0	7	13	14	13	22	12	4	8
86.0	6.6	62.24	29.	16.70	14	0	0	0	1	11	0	5	10	9	14	35	18	1	1
83.8	7.3	27.41	2.	8.31	17	0	0	1	2	15	2	4	8	8	6	19	25	12	11
73.1	5.5	10.58	22.	3.64	10	0	0	0	5	8	2	3	1	3	12	39	26	6	3
88.3	8.1	111.32	11.	22.54	19	3	0	0	1	18	0	7	23	6	9	7	16	11	4
81.7	6.5	47.18		13.31	14	1	0	0.5	3	14	1	4	8	11	10	24	21	7	6

November.

Proc.		Mm.	Mm.	Tag.	Höhe.														
77.9	7.7	67.05	24.	15.00	19	7	0	0	2	16	8	2	1	5	3	14	34	23	8
80.1	7.8	18.17	5.	7.58	21	11	0	0	1	16	9	5	3	1	4	12	16	21	29
84.5	8.1	80.62	9.	40.94	21	7	0	0	1	20	2	16	9	8	6	14	17	9	11
85.1	8.2	71.51	28.	10.31	14	5	0	1	1	20	8	3	3	3	3	18	32	19	9
85.6	7.6	23.83	1.	6.86	15	3	0	0	1	16	1	8	8	2	13	33	16	7	3
89.0	8.0	18.73	25.	5.98	16	10	0	0	2	17	0	12	17	14	10	12	17	5	5
86.4	7.2	89.23	14.	21.95	23	1	0	0	0	12	2	1	7	3	10	32	31	4	2
85.9	6.8	84.57	23.	6.46	12	3	0	0	3	14	4	3	7	9	4	20	23	16	8
86.3	7.6	26.11	11.	5.64	14	9	0	0	1	16	0	4	3	2	6	24	22	12	14
88.5	7.8	88.26	28.	15.53	21	9	0	0	3	19	8	9	20	10	5	14	25	4	3
84.9	7.7	51.31		13.62	17	6	0	0.1	1.5	17	4	6	8	6	6	19	23	12	9

December.

Proc.		Mm.	Mm.	Tag.	Höhe.														
80.3	7.7	54.53	29.	14.68	18	8	0	0	2	17	7	1	1	4	2	21	43	17	4
82.9	8.5	82.54	15.	21.79	25	19	0	0	1	21	6	22	10	3	3	11	21	10	13
81.8	7.4	60.99	20.	7.81	20	2	0	2	1	14	7	1	1	4	5	37	39	5	1
88.6	6.7	39.64	19.	11.19	11	6	0	0	4	13	1	2	11	13	10	29	16	3	9
91.2	8.4	61.97	29.	12.97	23	17	0	0	0	22	1	12	28	13	5	17	9	4	5
90.1	6.5	7.67	31.	3.65	15	13	0	0	4	13	1	5	0	1	4	34	35	7	7
87.5	6.2	49.70	16.	11.16	18	8	0	0	2	16	4	2	10	8	16	32	19	3	3
85.0	6.2	19.14	6.	3.23	18	3	0	0	5	13	3	3	0	1	5	21	45	8	10
89.5	8.3	49.79	24.	15.86	25	21	0	0	2	21	4	17	6	2	6	17	22	10	13
91.5	7.8	51.13	5.	16.32	19	12	0	0	2	19	2	6	13	5	2	15	31	11	10
86.4	7.4	47.76		11.97	19	11	0	0.2	2	17	3	7	8	5	6	23	27	8	7

Die genauen Nivellements und die daraus gefundenen Höhen im Königreich Sachsen.

Den Bestimmungen der Europäischen Gradmessungs-Conferenzen gemäß wurden im Königreich Sachsen, um die genauen Höhen einer Anzahl Orte über der Meeresoberfläche zu ermitteln, die Nivellements im Jahre 1865 unter Leitung des Oberberggraths Weisbach in Freiberg begonnen und nach dessen Tode unter Aufsicht des Regierungsraths Nagel weiter geführt.

Das nivellitische Netz sollte Anfangs aus 22 Eckpunkten sowie 46 Seiten- und Nivelirungslinien bestehen; welche Zahl aber später durch neue Nebenlinien fast verdoppelt ist. Sie sind theils auf den Eisenbahnen, theils auf den Chaussees ausgeführt und umfassen ganz Sachsen. Die äußere Hauptlinie geht von Leipzig über Wurzen, Dschatz, Großenhain, Königsbrück und Bautzen nach Reichenbach in Schlesien, von da nach Zittau, Schandau, Bodenbach, Altenberg, Sayda, Wolkstein, Annaberg, Oberwiesenthal, Schwarzenberg, Adorf, Plauen und von da nördlich auf Leipzig zurück. Zu Anschlüssen an das preussische Nivellement sind die Punkte in Leipzig, Röderau, Reichenbach, an das österreichische in Bodenbach, Franzensbad, an das bayerische in Hof u. s. w. bestimmt. Selbstverständlich gehen auch mehrere Linien quer durch Sachsen, welche die Hauptorte in sich schließen und außerdem nach den höchsten Gebirgspunkten, nach den astronomischen Stationen der Europäischen resp. Sächsischen Gradmessung und nach den Hauptpunkten der Sächsischen Triangulation hingeführt sind.

Als Hauptpunkte des Nivellements wurden Bahnhofsgebäude, Rathhäuser, Gerichtsämter, Kirchen, überhaupt hervorragende Gebäude gewählt und sind deshalb theils in Mauern, theils in Pfeiler u. s. w. Messingbolzen eingelassen und Täfelchen in Eisenguß mit einem hervorragenden Strich und der Aufschrift „Höhenmarke“ angebracht.

Alle Linien sind doppelt nivellirt, um eine Controle zu haben. Angefangen wurde mit dem Böhmischem Bahnhof in Dresden, welcher als Nullpunkt diente. Um zu zeigen, welche Genauigkeit bei diesen Messungen erreicht wird, geben wir als Beispiele die Resultate einiger Nivellements-Linien. Von Dresden nach Freiberg fand sich als Höhendifferenz bei der Hinmessung 297.514 Meter, bei der Rückmessung 297.530 Meter, im Mittel

297,522 Meter; der Fixpunkt des Rathhauses zu Altenberg fand sich bei Hinmessung 633.632 Meter hoch, bei der Rückmessung 633.650 Meter, im Mittel 633.641 Meter. Nach den Rechnungen ist die wahrscheinliche Unsicherheit der Höhendifferenz bei einem Kilometer Entfernung höchstens 3 Millimeter, und diese Unsicherheit wächst mit der Quadratwurzel aus der Entfernung, ist also bei 100 Kilometer Entfernung höchstens 3 Centimeter.

Im Jahre 1866 waren 14 Linien vollständig fertig, auf welchen 112 fixirte Punkte und 198 andere waren; im Jahre 1867 waren 25 Linien, im Jahre 1868 38 Linien, von da bis zum Jahre 1870 59 Linien fertig. Im Jahre 1874 wurde das ganze Netz bis auf einige Revisionen vollendet und bedarf nur noch der definitiven Ausgleichung.

Da von dem geodätischen Institut in Berlin von dem Pegel in Swinemünde aus, welcher längere Zeit beobachtet wurde, über Berlin ein Nivellement ausgeführt, ist dadurch ein Anschluß in Röderau, ein anderer in Leipzig mit genanntem Pegel hergestellt. Infolge dessen ist die mittlere Wasserhöhe der Ostsee als Nullpunkt angenommen und die Höhen in Sachsen sind deshalb auf das Niveau der Ostsee bezogen. Die Anschlüsse in Leipzig und Röderau stimmen sehr nahe überein und ist erwähnenswerth, daß durch das preussische Nivellement der Anhaltische Bahnhof in Berlin 37,256 Meter, der Berliner Bahnhof in Leipzig 112,384 Meter, der Bahnhof zu Röderau 100,136 Meter hoch über der Ostsee gefunden wurde.

Da es für unsere Leser Interesse hat, die Höhen der Städte, Eisenbahnstationen und sonstiger bemerkenswerther Punkte in Sachsen zu haben, geben wir nachstehend ein Verzeichniß, welches die Höhen über dem Spiegel der Ostsee bis auf Hundertstel Meter enthält. Als Höhenpunkte gelten die Messingbolzen resp. der Strich der Höhenmarke an den betreffenden Stationen und befinden sich dieselben meistens zwischen 1 bis 2 Meter über dem Erdboden.

	Meter.		Meter.
Adorf , k. Gerichtsamtgebäude	481,82	Bacherhöhe bei Lampertsdorf (Wilsdruff), geodätische Station	322,07
— Bahnhofgebäude	444,36	Baselitz , St. d. k. S. Tr. bei Großenhain	217,87
Altenberg , neues Rathhaus	750,38	Bauchlitz bei Döbeln, Bahnhofgebäude	178,12
Altenburg , Bahnhofgebäude	180,12	Bautzen , Rathhaus	220,69
Annaberg , Bahnhofgebäude	539,11	— Bahnhofgebäude	205,95
— Rathhaus	601,75	Berggießhübel , Johann-Georgenbad	294,17
Aue , Bahnhofgebäude	348,77	Bernstadt i. d. L., k. Gerichtsamt	234,69
Auerbach im B., Bahnhofgeb. k. Gerichtsamt	542,21 467,98	Bischofswerda , Rathhaus	290,63
Auersberg bei Wildenthal, Thurm	1021,56	Borna , Stadt, Bahnhofgeb.	141,73
Augustusbad bei Radeberg, Badehaus	234,44		
Bärenstein , Station der k. S. Triangulirung	898,57		

	Meter.		Meter.
Borna , Stadt, k. Gerichts-		Dresden , Bahnhofsgebäude d.	
amtsgebäude	147,51	Böhmischen Eisenbahn	116,77
Borsdorf b. Leipzig, Haltestelle	128,69	— Leipziger Eisenbahn	115,25
Brambach b. Adorf, Bahnhofs-		— Schlesische Eisenbahn	114,48
gebäude	576,47	— mittlere Säule auf der	
Brand b. Freiberg, k. Gerichts-		Terrasse des k. mathema-	
amt	473,19	tischen Salons (astrono-	
Bräunsdorf bei Freiberg, An-		mischer Punkt)	120,64
staltsgebäude	386,53	— Nullpunkt der Elbscala	
— St. d. k. S. Tr.	401,63	an der alten Brücke	105,50
Buchberg bei Königsbrück, St.		Dürrenberg bei Strehla, St.	
d. k. S. Tr.	247,83	d. k. S. Tr.	200,10
Buchholz , Rathhaus	558,82	St. Egidien bei Glauchau,	
Burgstädt , Rathhaus	294,71	Bahnhofsgebäude	284,75
— Bahnhofsgebäude	318,41	Ehrenfriedersdorf , k. Ge-	
Callenberg bei Lichtenstein, k.		richtsamt	533,34
S. Lehrerinnenseminar	321,26	Eibenstock , k. Gerichtsamt	628,62
Carlsfeld bei Eibenstock, Ober-		Elster i. B., Bahnhofsgebäude	472,52
försterwohnung	825,94	Elstra b. Ramenz, Kirche	220,52
Chemnitz , k. Gewerbeschulge-		Elterlein , Rathhaus	610,51
bäude	304,86	Falkenstein im B., Bahnhofs-	
— Bahnhofsgebäude	307,76	gebäude	551,88
Cölln bei Meissen, Bahnhofs-		Fichtelberg bei Oberwiesen-	
gebäude	109,04	thal, Station der europ.	
Colditz , k. Gerichtsamt	157,26	Gradmessung	1216,69
— Schloß	181,70	— Gasthaus	1084,35
Collenberg bei Dschatz, St. d.		Fischbach bei Stolpen, Bahn-	
k. S. Tr.	333,37	hofsgebäude	257,39
Coswig bei Meissen, Bahn-		Flöha , Bahnhofsgebäude	277,63
hofsgebäude	110,51	Frankenberg , Eisenbahnstation	291,00
Crimmitschau , Bahnhofsgeb.	240,25	— Rathhaus	262,49
Dahlen , Bahnhofsgebäude	155,90	Franzensbad in Böhmen,	
— Rathhaus	153,16	Bahnhofsgebäude	449,97
Dippoldiswalda , k. Gerichts-		Frauenstein , geodät. Station	
amt	357,29	auf dem Sandberge	679,92
Dittershöhe b. Lauenstein, St.		Freiberg , Bahnhofsgebäude	414,32
d. k. S. Tr.	563,58	— k. Bergakademie	399,57
Döbeln , k. Gerichtsamt	171,75	Frohbürg , k. Gerichtsamt	172,84
— Bahnhof, s. Banchlitz		Galgenberg , bei Freiberg,	
Döhlen b. Dresden, k. Gerichts-		astronomische Station d.	
amt	177,53	E. S.	463,22
Dohna , Kirche	170,69	Galgenberg , b. Linz b. Großen-	
— Postexpedition	137,32	hain, St. d. k. S. Tr.	214,90

	Meter.		Meter.
Gaschwitz b. Leipzig, Haltestelle	122,18	Gartenstein , Rathhaus	359,83
Geithain , Rathhaus	230,98	— f. Gerichtsamt	389,16
Geher , Rathhaus	594,29	Gartha bei Waldheim, f. Ge-	
Glashütte , Kirche	331,43	richtsamt	260,39
Glauchau , Bahnhofsgebäude	246,80	Gerlasgrün i. B., Bahnhof	431,33
— Rathhaus	264,01	Herrnhut , Bahnhof	346,12
Gohrisch bei Großenhain, f.		Girtstein bei Saßung, St. d.	
Forsthaus	95,58	f. S. Tr.	890,38
Göltzschthalbrücke bei Mylau		Gof in Bayern, Bahnhofsge-	
(Brückenhöhe = 77,169		bäude	505,22
Meter)	289,82	Gohburg auf dem Lehmberge	
Gößnitz , Bahnhofsgebäude	209,03	(b. Wurzen), St. d. eurp.	
Gottleuba , f. Gerichtsamt	338,75	Gradm.	246,66
Greifenstein bei Ehrenfrieders-		Hohenstein = Grnithal bei	
dorf, St. d. f. S. Tr.	731,39	Chemnitz, Bahnhofsgeb.	345,17
Grimma , Bahnhofsgebäude	160,54	Hohensteiner = Bad	388,74
— Schloß	131,58	Hohnstein b. Stolpen, Schloß	308,37
Gröditz b. Weissenberg, D.-L.,		Hutberg bei Schönau auf dem	
Kirche	208,19	Eigen b. Bernstadt, St.	
Großdobritz bei Meissen, St.		d. f. S. Tr.	309,49
d. f. S. Tr.	198,01	Jacobsthal b. Strehla, St. d.	
Großdubrau b. Bautzen, St.		f. S. Tr.	105,75
d. f. S. Tr.	199,62	Jöhstadt , f. Gerichtsamt	789,29
Großenberg b. Langenwolms-		Johanngeorgenstadt , f. Ge-	
dorf bei Stolpen, St. d.		richtsamt	748,17
f. S. Tr.	384,03	Kahleberg bei Altenberg	
Großenhain , Bahnhofsgebäude	118,75	astronomische Station d.	
— Rathhaus	124,67	E. G.	900,88
— Pfeiler der Standlinie		Kamenz , Rathhaus	199,94
für die f. S. Trianguli-		Kapellenberg im B., astrono-	
ring:		mische St. d. E. G.	764,77
1) westlicher Endpfeiler		Katzberg b. Rössen, St. d.	
bei Raschütz	126,93	f. S. Tr.	307,08
2) Mittelpfeiler b. Raun-		Katzstein b. Affalter, St. d.	
dorf	127,56	f. S. Tr.	629,71
3) östlicher Endpfeiler b.		Keulenberg b. Oberlichtenau b.	
Quersa	138,96	Pulsnitz, St. d. E. Gr.	413,07
Großschönau b. Zittau, Bahn-		Kieritzsch b. Borna, Bahnhofs-	
hofsgebäude	329,33	gebäude	144,25
Grüllenburg bei Tharandt, f.		Kirchberg , Rathhaus	363,02
Forsthaus	379,13	— f. Gerichtsamt	358,09
Grünhain , f. Gerichtsamt	627,23	Klingenthal bei Schöneck im	
Gainichen , Rathhaus	304,10	B., f. Gerichtsamt	576,15

	Meter.		Meter.
Altingenberg b. Freiberg, St. d. f. S. Tr.	477,47	Marienberg , Rathhaus	610,53
Königsbrück , Rathhaus	174,15	Marienthal , Kloster	211,47
Königstein , Bahnhofsgebäude	126,81	Mariensteru bei Ramenz, Kloster	173,46
Korbizhöhe b. Meissen, Triangulirungspfeiler	253,02	Markneukirchen , f. Gerichtsamt	504,42
Kottmar b. Walddorf b. Herrnhut, St. d. f. S. Tr.	583,37	Meerane , Bahnhofsgebäude	252,34
Krippen (Schandau), Bahnhofsgebäude	128,85	Mehlthener im B., Bahnhofsgebäude	512,11
Kuhberg b. Rehschan, St. d. f. S. Tr.	511,87	Meissen , Rathhaus	109,64
Pangenaue = Tännigt , bei Großhartmannsdorf bei Freiberg, St. d. f. S. Tr.	592,73	— Schloß Albrechtsburg	147,47
Pauenstein , Schloß	513,57	Mittweida , Bahnhofsgebäude	297,80
Pausche b. Zittau, geodätische Station	796,88	— f. Bezirksgericht	264,99
Pausigt , Rathhaus	177,27	Moritzburg bei Radenburg, Schloß	178,15
Pauterbacher Knochen bei Yengefeld, Triangulirungspfeiler	684,06	Mügeln , bei Oschatz, Schloß Ruhethal	148,06
Leipzig , Sternwarte	118,26	Muzschen , Kirche	189,16
— Bahnhofsgebäude der S.-Bayerischen Eisenbahn	122,57	Mylau im B., Bürgerschule	304,41
— desgl. d. L.-Dresdener E.	111,37	Naunhof bei Leipzig, Rathhaus	133,90
— desgl. d. L.-Berliner E.	112,35	Neumark im B., Bahnhofsgebäude	373,60
Leisnig , Bahnhofsgebäude	157,52	Neusalza in d. L., f. Gerichtsamt	318,64
Yengefeld im Erzgeb., f. Gerichtsamt	482,29	Neustadt in d. L., Rathhaus	333,06
Yengenfeld im B., Bahnhofsgebäude	495,48	Neustädtel b. Schneeberg, Bahnhofsgebäude	430,01
Yichtenstein , f. Gerichtsamt	360,72	— Rath- u. Schulhaus	467,81
— Rathskeller	315,66	Nossen , Schloß	258,59
Yimbach b. Chemnitz, f. Gerichtsamt	373,07	— Güter-Expedition des Bahnhofs	222,56
Yöbau , Rathhaus	268,21	Obergruna b. Siebenlehn, St. d. f. S. Tr.	355,88
— Bahnhofsgebäude	265,78	Oberlichtenau b. Frankenberg, trigonometrische Station	349,15
Yöznitz , Stadt, Rathhaus	422,07	Oberwiesenthal , f. Gerichtsamt	914,24
Yommakisch , Rathhaus	172,92	— f. Forsthaus	923,51
Yachern b. Wurzen, Haltestelle der L.-D. E.	146,10	Oederan , Rathhaus	383,72
		— Bahnhofsgebäude	409,00
		Oelsnitz im B., Rathhaus	409,39
		— Bahnhofsgebäude	392,88
		Olbernhau , f. Floßamt	463,29

	Meter.		Meter.
Olgahöhe b. Grüngräbchen b. Königsbrück, St. d. f. S. Tr.	149,72	Reichenbach in der Oberlausitz in Preußen, Bahnhofsgebäude	250,15
Spitzhöhe b. Tharandt, St. d. f. S. Tr.	368,21	Reitzenhain b. Marienberg, f. Forsthaus	774,35
Ortrand in Preußen, Rathhaus	105,96	Remse b. Waldenburg, Gerichtsamt	246,98
— Bahnhofsgebäude	117,03	Renth b. Plauen, Bahnhofsgebäude	580,64
Oschatz , f. Gerichtsamt	129,17	Riesa , Bahnhofsgebäude der L.-D. E.	106,17
— Bahnhofsgebäude	130,10	Rochlitz , Rathhaus	166,40
Ostrau b. Döbeln, Bahnhofsgebäude	160,05	— f. Gerichtsamt (Schloß)	177,71
Ostrik in d. L., Rathhaus	209,56	— Friedrich-August-Thurm auf dem Rochlitzer Berge	352,63
Oßling bei Ramez, St. d. Eur. Gr.	203,44	Rochsburg b. Penig (Schloß)	250,88
Oybin bei Zittau, Schulhaus	412,04	Röderau b. Riesa, Bahnhofsgebäude	100,17
Penig , Rathhaus	208,43	Ronneburg i. Altenburg, Bahnhofsgebäude	283,95
Pfaffenberg b. Hohenstein b. Chemnitz, St. d. f. S. Tr.	481,17	Rötha , f. Gerichtsamt	132,39
Pillnitz b. Dresden, f. Schloß	114,02	Roswein , Rathhaus	206,62
Pirna , Bahnhofsgebäude	120,40	Rothstein b. Sohland b. Reichenbach D.-L., St. d. f. S. Tr.	454,59
Plauen im B., Bahnhofsgeb. — Schloß (f. Bezirksgericht u. Gerichtsamt)	355,66	Rugiswalde bei Neustadt in der Lausitz, am Gasthause	462,48
Pöhlberg b. Annaberg, St. d. f. S. Tr.	832,10	Salzenforst b. Bautzen, St. d. f. S. Tr.	267,69
Porsberg b. Pillnitz, St. d. f. S. Tr.	362,33	Sandberg , f. Frauenstein.	
Pristewitz bei Großenhain, Bahnhofsgebäude	149,27	Sahda , f. Gerichtsamt	677,52
Pulsnitz , f. Gerichtsamt	282,32	Sahdaer Höhe , St. d. f. S. Tr.	730,19
— Bahnhofsgebäude	270,04	Schandau , f. Gerichtsamt	123,76
Radeberg , Bahnhofsgebäude	243,49	— Mineralbad	124,78
— Rathhaus	245,89	Schakenstein b. Elterlein, St. d. f. S. Tr.	763,89
— Felixthurm, St. d. f. S. Tr.	302,84	Scheibenberg , f. Gerichtsamt	676,26
Radeburg , Stadthaus	149,37	— St. d. f. S. Tr.	805,82
Rehefeld b. Altenberg, f. Oberförsterwohnung	685,43	Schirgiswalde i. d. L., f. Gerichtsamt	270,86
Reichenbach i. B., Bahnhofsgebäude	401,10	Schlettau , Rathhaus	563,40
— f. Gerichtsamt	373,93		

	Meter.		Meter.
Schmiedeberg b. Dippoldiswalde, k. Postexpedition	434,50	Baltenberg im Hohwalde b. Neukirch b. Bischofswerda	
Schmölln i. Altenburg, Bahnhofsgelände	210,96	St. d. Europ. Gr.	608,79
Schneeberg, Rathhaus	466,35	Boitersreuth im B., Bahnhofsgelände	512,49
Schwartenberg bei Sanda, St. d. k. S. Tr.	788,85	Bahnsdorf b. Moritzburg, St. d. k. S. Tr.	250,00
Schwarzenberg, Bahnhofsgelände	428,71	Waldenburg, Rathhaus	257,34
— Schloß	475,03	Waldheim, Bahnhofsgelände	238,04
Schweinfurth b. Großenhain, St. d. k. S. Tr.	92,93	— k. Gerichtsamt	186,38
Sebnitz, Stadt, k. Gerichtsamt	274,77	Wechselburg bei Rochlitz, Schloß	194,84
Siebenlehn, Rathhaus	325,71	Weesenstein bei Pirna, k. Schloß	186,20
Spitzberg b. Oberoderwitz b. Herrnhut, St. d. k. S. Tr.	510,81	Weißenberg D.-L., k. Gerichtsamt	198,43
Stein b. Wildenfels, Bahnhofsgelände	313,84	Wendelstein bei Falkenstein im B., St. d. k. S. Tr.	732,46
Stelzen b. Plauen i. B., St. d. Europ. Gr.	610,52	Werdau, Bahnhofsgelände	303,34
Stollberg, k. Gerichtsamt	422,40	Wernsdorf, Niveau d. Weges vor dem k. Forsthaufe (meteorolog. Station)	179,92
Stolpen, k. Gerichtsamt	323,59	Wetro b. Königswartha, St. d. k. S. Tr.	210,22
Stratzberg bei Lückendorf bei Zittau, St. d. k. S. Tr.	531,92	Wiesbaden b. Annaberg, Haltestelle	434,85
Strauch b. Großenhain, St. d. Europ. Gr.	207,99	Wildenfels, k. Gerichtsamt	361,48
Strohberg b. Weißenberg D.-L., St. d. k. S. Tr.	266,15	Wilsdruff, k. Gerichtsamt	266,56
Strehla, Rathhaus	118,16	Wolkenburg b. Penig, Schloß	264,54
Taubenberg b. Meusalza, St. d. k. S. Tr.	457,72	Wolkenstein, Schloß	469,76
Zellerhäuser b. Schwarzenberg, Schule	921,26	— Bahnhofsgelände	392,83
Zharandt, Bahnhofsgelände	209,97	Wolkensteiner Bad, Warmbrunn-Badhaus	458,27
— k. Gerichtsamt	230,30	Wurzen, Rathhaus	122,97
— k. Forstakademie	217,25	— Bahnhofsgelände	124,63
Zreuen im B., Bahnhofsgelände	471,68	Zittau, Rathhaus	244,63
Udohöhe zu Börnichen bei Naderan, St. d. k. S. Tr.	497,71	— Bahnhofsgelände	264,82
		Zschopau, Schloß	346,20
		— Bahnhofsgelände	337,77
		Zwickau, Bahnhofsgelände	289,79

Verzeichniß

der

Messen, Kram-, Vieh- und Wollmärkte

im Königreiche Sachsen

im Jahre 1877.

Namen der Marktorde.	Gattung der M ä r k t e.	Tag und Tageszeit des Anfangs.	Dauer der Märkte in Tagen.
Aldorf	1. Viehmarkt	20. Februar	1
	2. desgl.	6. März	1
	3. desgl.	20. März	1
	4. desgl.	3. April	1
	5. desgl.	17. April	1
	6. Krammarkt	24. April, früh	1 ^{1/2}
	7. Viehmarkt	1. Mai	1
	8. desgl.	15. Mai	1
	9. desgl.	5. Juni	1
	10. desgl.	19. Juni	1
	11. desgl.	3. Juli	1
	12. desgl.	7. August	1
	13. desgl.	11. September	1
	14. desgl.	25. September	1
	15. desgl.	2. October	1
	16. desgl.	16. October	1
	17. desgl.	6. November	1
	18. desgl.	20. November	1
	19. Krammarkt	27. Novbr., früh	1 ^{1/2}
Altenberg	1. Krammarkt	2. Juli, Mittags	1/2
	2. desgl.	8. October, Mitt.	1/2
	3. Christmarkt	24. Decbr., Mitt.	1/2
Altmügeln bei Mügeln	1. Bettfedermarkt	5. September	1
	2. Krammarkt	6. September	2
Annaberg	1. Krammarkt	12. März	3
	2. Viehmarkt	19. März	1
	3. Krammarkt	30. Juli	3
	4. Viehmarkt	19. September	1
Aue	1. Krammarkt	27. August, Vorm.	2
	2. desgl.	29. November	1

Namen der Marktorde.	Gattung der M ä r k t e.	Tag und Tageszeit des Anfangs.	Dauer der Märkte in Tagen.
Auerbach	1. Viehmarkt	20. Februar	1
	2. desgl.	6. März	1
	3. Kram- u. Viehm.	19. März, Mitt.	1 ¹ / ₂
	4. Viehmarkt	17. April	1
	5. desgl.	14. Mai	1
	6. desgl.	7. August	1
	7. Kram- u. Viehm.	3. Septbr., Mitt.	1 ¹ / ₂
	8. Viehmarkt	16. October	1
	9. desgl.	17. December	1
Bärenstein (Stadt)	1. Viehmarkt	26. Februar	1
	2. desgl.	3. April	1
	3. Krammarkt	11. Juni	1
	4. Viehmarkt	9. Juli	1
	5. desgl.	29. October	1
	6. Krammarkt	26. November	1
Bärenstein bei Annaberg	1. Krammarkt	16. Juli	1
	2. desgl.	21. December	1
Baruth bei Weissen- berg	1. Viehmarkt	6. März	1
	2. Kram- u. Viehm.	1. Mai	1
	3. Viehmarkt	3. Juli	1
	4. desgl.	14. August	1
	5. Kram- u. Viehm.	21. September	1
	6. Viehmarkt	6. November	1
Bauzen	1. Viehmarkt	3. Februar	1
	2. Krammarkt	24. März	2 ¹ / ₂
	3. Viehmarkt	26. März	1
	4. desgl.	28. April	1
	5. Wollmarkt	erfolgt besondere Bekanntmachung.	1
	6. Krammarkt	4. August	2 ¹ / ₂
	7. Viehmarkt	6. August	1
	8. Krammarkt	3. November	2 ¹ / ₂
	9. Viehmarkt	5. November	1
	10. desgl.	1. December	1
Berggießhübel	1. Krammarkt	28. Mai, Mittags	¹ / ₂
	2. desgl.	24. Septbr., Mitt.	¹ / ₂
Bernstadt	1. Kram- u. Viehm.	14. Februar	2
	2. Viehmarkt	9. Juli	1
	3. Kram- u. Viehm.	1. October	1
Bischofswerda	1. Viehmarkt	19. Februar	1
	2. desgl.	12. März	1
	3. Krammarkt	30. April, früh	1 ¹ / ₂
	4. Viehmarkt	14. Mai	1
	5. desgl.	9. Juli	1
	6. desgl.	10. September	1
	7. Krammarkt	24. Septbr., früh	1 ¹ / ₂
	8. Viehmarkt	15. October	1

Namen der Marktorde.	Gattung der M ä r k t e.	Tag und Tageszeit des Anfangs.	Dauer der Märkte in Tagen.
Blankenhain bei Verdau	1. Krammarkt	18. Juni	1
	2. desgl.	10. September	1
Bobenueufirchen bei Delsnitz	1. Viehmarkt	19. März	1
	2. desgl.	10. September	1
Borna	1. Krammarkt	19. Februar	2
	2. Roßmarkt	5. März	1
	3. Viehmarkt	14. April	1
	4. desgl.	8. September	1
	5. Krammarkt	17. September	2
Brambach bei Adorf	1. Kram- u. Viehm.	1. Mai, Mitt.	1 ^{1/2}
	2. Viehmarkt	27. August	1
	3. Kram- u. d. ersten Tag zugl. Viehm.	12. November	2
Brand	Krammarkt	9. Mai, und den folgenden Tag Nachm.	1 ^{1/2}
Brandis	1. Viehmarkt	7. März	1
	2. Krammarkt	14. Mai, Mitt.	2 halbe Tage
	3. Viehmarkt	17. October	1
	4. Krammarkt	18. Octbr., Mitt.	2 halbe Tage
	5. Christmarkt	23. December	2
Buchholz Burgstädt	Krammarkt	19. Novbr., Mitt.	2 halbe Tage
	1. Viehmarkt	4. April	1
	2. Krammarkt	7. Mai	2
	3. Viehmarkt	12. September	1
Burkhardttsdorf bei Stollberg	4. Krammarkt	1. October	2
	1. Krammarkt	7. Mai	2
Burkhardttswalde bei Wilsdruff	2. desgl.	27. August	2
	1. Krammarkt	28. Juni	1
Callenberg	2. desgl.	21. September	1
	1. Viehmarkt	15. März	1
	2. Krammarkt	16. August	1
Carlsfeld bei Eiben- stock	3. Viehmarkt	4. October	1
	Krammarkt	2. September	1
Chemnitz	1. Krammarkt	23. Juli	3
	2. desgl.	5. November	3
Claußnitz bei Sayda	Krammarkt	2. Juli, Mitt.	1/2
	1. Roß-, Vieh- und Geflügelmarkt	19. Februar	1
Colditz	2. Krammarkt	16. April	2
	3. desgl.	3. September	2
	4. Roß-, Vieh- und Geflügelmarkt	24. September	1

Namen der Marktorde.	Gattung der M ä r k t e.	Tag und Tageszeit des Anfangs.	Dauer der Märkte in Tagen.
Coselitz bei Großenhain	Kram- u. Viehm.	6. Juli	1
Crimmitschau	1. Krammarkt 2. desgl. 3. desgl.	11. Mai 13. August 29. October	2 2 2
Crottendorf bei Scheibenberg	Viehmarkt	4. April	1
Dahlen	1. Viehmarkt 2. desgl. 3. Krammarkt 4. Viehmarkt 5. Krammarkt	19. Februar 30. April 1. Mai 8. October 9. October	1 1 1 1 1
	Hierüber Schweinemarkt	3., 17., 31. Januar	je 1
	desgl.	24., 28. Februar	" 1
	desgl.	13., 27. März	" 1
	desgl.	10., 24. April	" 1
	desgl.	8., 22. Mai	" 1
	desgl.	12., 26. Juni	" 1
	desgl.	10., 24. Juli	" 1
	desgl.	7., 21. August	" 1
	desgl.	4., 18. Septbr.	" 1
	desgl.	2., 16., 30. Octbr.	" 1
	desgl.	13., 27. Novbr.	" 1
	desgl.	11. December	1
Dippoldiswalde	1. Viehmarkt 2. Krammarkt 3. desgl. 4. Viehmarkt	8. März 9. April, Mitt. 13. August, Mitt. 17. August	1 2 halbe Tage 2 halbe Tage 1
Dittersbach bei Stolpen	Kram- u. Viehm.	26. August, nach beend. Vorm.-Gottesdienste	1 ^{1/2}
Döbeln	1. Roßmarkt 2. desgl. 3. desgl. 4. Kram- u. Viehm. 5. desgl.	1. März 8. März 15. März 11. Juni, Vorm. 15. Octbr., Vorm.	1 1 1 2 ^{1/2} 2 ^{1/2}
Dohna	1. Krammarkt 2. desgl.	11. Mai 12. November	1 1
Drehbach bei Wolfenstein	1. Viehmarkt 2. desgl.	3. April 24. September	1 1

Namen der Marktorde.	Gattung der M ä r k t e.	Tag und Tageszeit des Anfangs.	Dauer der Märkte in Tagen.
Dresden (Neustadt) (Altstadt) (Altstadt) (Neustadt) (Altstadt) (Neustadt)	1. Roß- u. Viehm.	7. März	2
	2. Krammarkt	12. März	2
	3. Wollmarkt	erfolgt besondere Bekanntmachung.	
	4. Krammarkt	25. Juni	2
	5. desgl.	22. October	2
	6. Roß- u. Viehm.	7. November	2
	7. Christmarkt	19. December	6
Ebersbrunn bei Zwickau	1. Viehmarkt	14. März	1
	2. desgl.	24. October	1
Ehrenfriedersdorf	1. Kram- u. d. zweit. Tag zugl. Viehm.	9. April	2
	2. desgl.	1. October	2
Eibenstock	1. Kram- u. d. ersten Tag zugl. Viehm.	25. Juni, früh	1 ¹ / ₂
	2. desgl.	5. Novbr., früh	1 ¹ / ₂
Eilenberg bei Moritzburg	1. Viehmarkt	6. März	1
	2. Kram- u. Viehm.	12. Mai	1
	3. desgl.	3. August	1
	4. Viehmarkt	12. December	1
Elsterberg	1. Kram- u. Viehm.	19. Februar	2
	2. desgl.	29. October	2
Elstra	1. Kram- u. Viehm.	5. März, früh	1 ¹ / ₂
	2. Viehmarkt	18. Juni	1
	3. Kram- u. Viehm.	24. August, früh	1 ¹ / ₂
	4. Viehmarkt	22. October	1
Elterlein	1. Viehmarkt	6. März	1
	2. Krammarkt	9. Juli, früh	1 ¹ / ₂
	3. Krammarkt	10. Septbr., früh	1 ¹ / ₂
	4. Viehmarkt	11. September	1
Erzbach bei Mark- neukirchen	1. Krammarkt	6. Mai, Mitt.	1 ¹ / ₂
	2. desgl.	28. Octbr., Mitt.	1 ¹ / ₂
Ersitzthal	1. Krammarkt	5. März, Mitt.	2 halbe Tage
	2. desgl.	22. Octbr., Mitt.	2 halbe Tage
Erichsdorf bei Schön- feld	Krammarkt	23. Sept., Mitt.	¹ / ₂
Falkenstein	1. Kram- u. Viehm.	12. Febr., Mitt.	2 halbe Tage
	2. Viehmarkt	16. April	1
	3. desgl.	4. Juni	1
	4. Kram- u. Viehm.	1. Octbr., Mitt.	2 halbe Tage
	5. Viehmarkt	29. October	1

Namen der Marktorde.	Gattung der M ä r k t e.	Tag und Tageszeit des Anfangs.	Dauer der Märkte in Tagen.
Frankenbergr	1. Krammarkt	23. April	2
	2. desgl.	19. November	2
Frauenstein	1. Viehmarkt	26. März	1
	2. Krammarkt	11. Mai, Vorm.	1 1/2
	3. Viehmarkt	30. Juli	1
	4. Krammarkt	3. Sept., Vorm.	1 1/2
Freiberg	1. Viehmarkt	19. Februar	1
	2. Kram- u. Viehm.	16. Juli	2
	3. Viehmarkt	3. September	1
	4. Kram- u. Viehm.	12. November	2
Frohburg	1. Roß- u. Viehm.	11. Mai	1
	2. Krammarkt	14. Mai, früh	1 1/2
	3. Roß- u. Viehm.	21. September	1
	4. Krammarkt	24. Sept., früh	1 1/2
Gaußig bei Bautzen	1. Kram- u. Viehm.	2. Juli	1
	2. desgl.	1. October	1
Geising	1. Krammarkt	23. April	1
	2. desgl.	24. September	1
Geithain	1. Roß- u. Viehm.	24. März	1
	2. Krammarkt	25. Juni	2
	3. Roß- u. Viehm.	5. September	1
	4. Krammarkt	3. December	2
Gelenau bei Ehren- friedersdorf	1. Krammarkt	16. April	1
	2. Viehmarkt	17. April	1
	3. Krammarkt	10. September	1
	4. Viehmarkt	11. September	1
Geringswalde	1. Krammarkt	4. Juni	2
	2. desgl.	1. October, früh	1 1/2
Geher	1. Krammarkt	23. April	2
	2. Viehmarkt	24. April	1
	3. Krammarkt	17. September	2
Glashütte	1. Krammarkt	30. April, Mitt.	1/2
	2. desgl.	15. Octbr., Mitt.	1/2
Glauchau	1. Kram- u. Viehm.	23. Febr., Mitt.	1 1/2
	2. Krammarkt	21. Juni, Mitt.	1 1/2
	3. Kram- u. Viehm.	27. Sept., Mitt.	1 1/2
Gottleuba	1. Viehmarkt	21. Februar	1
	2. Krammarkt	5. März	1
	3. Viehmarkt	18. Juli	1
	4. desgl.	17. October	1
	5. Krammarkt	12. November	1

Namen der Marktorde.	Gattung der M ä r k t e.	Tag und Tageszeit des Anfangs.	Dauer der Märkte in Tagen.
Gränitz bei Brand	Krammarkt	2. Juli	1
Grimma	1. Viehmarkt	17. März	1
	2. Krammarkt	9. April	2
	3. Viehmarkt	20. October	1
	4. Krammarkt	29. October	2
Groitzsch	1. Viehmarkt	17. März	1
	2. Krammarkt	19. März	2
	3. Viehmarkt	27. October	1
	4. Krammarkt	5. November	2
Großenhain	1. Roß-, Vieh- und Bretermarkt	14. Februar	1
	2. Krammarkt	15. Februar	2
	3. Roß-, Vieh- und Bretermarkt	4. Juni	1
	4. Krammarkt	5. Juni	2
	5. Roß-, Vieh- und Bretermarkt	3. September	1
	6. Krammarkt	4. September	2
Großheunersdorf bei Herrnhut	1. Kram- u. Viehm.	1. Mai, Mitt.	$\frac{1}{2}$
	2. desgl.	28. August, Mitt.	$\frac{1}{2}$
Großschönau	Krammarkt	23. Juli	2
Grün bei Lengensfeld	1. Viehmarkt	26. März	1
	2. desgl.	22. October	1
Grünhain	1. Viehmarkt	3. April	1
	2. Krammarkt	14. Mai	$1\frac{1}{2}$
	3. desgl.	6. August	$1\frac{1}{2}$
Grünlichtenberg bei Waldheim	Krammarkt	22. Mai	1
Guttan bei Bautzen	1. Kram- u. Viehm.	18. Juni	1
	2. desgl.	1. October	1
Hainichen	1. Viehmarkt	16. April	1
	2. Krammarkt	30. April, Mitt.	2 halbe Tage
	3. desgl.	17. Sept., Mitt.	2 halbe Tage
	4. Viehmarkt	15. October	1
Gartenstein	1. Krammarkt	19. März	2
	2. Viehmarkt	20. März	1
	3. Krammarkt	3. September	2
	4. Viehmarkt	4. September	1
Gartha	1. Krammarkt	5. März, Mitt.	2 halbe Tage
	2. desgl.	22. Octbr., Mitt.	2 halbe Tage
Seejelsicht bei Stolpen	Krammarkt	6. August, Mitt.	$\frac{1}{2}$
Serold bei Ehren- friedersdorf	Krammarkt	15. Octbr., Mitt.	2 halbe Tage

Namen der Marktorde.	Gattung der M ä r k t e.	Tag und Tageszeit des Anfangs.	Dauer der Märkte in Tagen.
Sirchfelde bei Zittau	Kram- u. Viehm.	11. Juni, Vorm.	2
Sohenstein	1. Viehmarkt 2. Krammarkt 3. desgl. 4. Viehmarkt	12. Februar 14. Mai, Vorm. 10. Sept., Vorm. 5. November	1 1 ^{1/2} 1 ^{1/2} 1
Sohnstein in der sächs. Schweiz	1. Krammarkt 2. desgl.	29. Januar 2. Juli	1 1
Joachimstein (Stift) bei Ostritz	1. Kram- u. Viehm. 2. desgl.	30. April 22. October	2 2
Jöhstadt	1. Krammarkt 2. desgl.	1. Mai, Mitt. 1. Novbr., Mitt.	2 halbe Tage 2 halbe Tage
Johanngeorgen- stadt	1. Krammarkt 2. desgl.	16. Juli, Vorm. 19. Nov., Vorm.	1 ^{1/2} 1 ^{1/2}
Kamenz	1. Viehmarkt 2. Kram- u. Viehm. 3. Viehmarkt. 4. Kram- u. Viehm.	22. März, früh 7. Mai, Mitt. 26. Juli, früh 17. Sept., Mitt.	1/2 2 halbe Tage 1/2 2 halbe Tage
Kieritzsch bei Borna	1. Kram- u. Viehm. 2. desgl.	5. April, früh 28. Sept., früh	1/2 1/2
Kirchberg	1. Viehmarkt 2. Krammarkt 3. Viehmarkt 4. desgl. 5. Krammarkt	8. März, früh 12. März 19. Juli, früh 11. Octbr., früh 10. December	1/2 2 1/2 1/2 2
Klingenthal	1. Krammarkt 2. desgl.	30. April, früh 26. August, Mitt., nach beendetem Vorm.-Gottes- dienste	1 ^{1/2} 2 ^{1/2}
Königsbrunn	1. Viehmarkt 2. desgl. 3. desgl. 4. Krammarkt 5. Viehmarkt 6. desgl. 7. desgl. 8. Krammarkt	15. Januar 9. April 14. Mai 15. Mai, Mittags 13. August 1. September 15. October 16. Octbr., Mitt.	1 1 1 1 ^{1/2} 1 1 1 1 ^{1/2}
Königstein	1. Krammarkt 2. desgl.	30. Juli 3. December	1 1
Königswartha	1. Krammarkt 2. desgl.	23. April 1. October	1 1

Namen der Marktorde.	Gattung der M ä r k t e.	Tag und Tageszeit des Anfangs.	Dauer der Märkte in Tagen.
Rößchenbroda bei Dresden	1. Viehmarkt	22. März	1
	2. Kram- u. Viehm.	27. September	1
	3. desgl.	27. November	1
Rohren	1. Krammarkt	31. Mai	2
	2. desgl.	8. October	2
Krautau bei Königs- brück	1. Kram- u. Viehm.	17. April	1
	2. Viehmarkt	24. Juli	1
	3. Kram- u. Viehm.	4. October	1
Reischa bei Dippol- diswalde	Kram- u. Viehm.	12. September	1
Sandwüst bei Mark- neufkirchen	1. Viehmarkt	19. März	1
	2. desgl.	28. Mai	1
	3. desgl.	30. Juli	1
	4. Krammarkt	5. August, Mitt.	2 halbe Tage
	5. Viehmarkt	24. September	1
Langhennerdorf bei Königstein	Krammarkt	5. Novbr., Vm., nach beend. Gottesdienste	1/2
Lauenstein	1. Krammarkt	19. März, Mitt.	1/2
	2. desgl.	29. Octbr., Mitt.	1/2
	3. Christmarkt	22. Decbr., früh	1/2
Laußig	1. Roß- u. Geschirr- markt	8. Februar	1
	2. Viehmarkt	4. April	1
	3. Krammarkt	9. Juli	2
	4. Viehmarkt	10. October	1
	5. Krammarkt	15. October	2
Lauter bei Schwar- zenberg	1. Viehmarkt	19. März	1
	2. desgl.	3. September	1
Leipzig	1. Neujahrsmesse	Diese Messe be- ginnt am 2. Ja- nuar und endet m. dem 15. Jan. Messzahltag ist der 12. Januar u. wenn dies ein Sonntag, der 13. Januar.	
	2. Oster- oder Subi- latemesse		
	Böttcherwoche	16. April	
	bis	22. April, Mitt.12	
	Messwoche	22. April, Mitt.12	
	bis	29. April, Mitt.12	
	Zahlwoche	29. April, Mitt.12	
	bis	5. Mai	

Namen der Marktorde.	Gattung der M ä r k t e.	Tag und Tageszeit des Anfangs.	Dauer der Märkte in Tagen.
Leipzig	3. Wollmarkt	erfolgt besondere Bekanntmachung	2
	4. Internationaler Productenmarkt	Anfg. Juli. Nähere Bestimmung er- folgt durch be- sond. Bekannt- machung.	1
	5. Michaelismesse		
	Böttcherwoche bis	24. September 30. Sept., Mitt. 12	
	Meßwoche bis	30. Sept., Mitt. 12 7. Oct., Mitt. 12	
	Zahlwoche bis	7. Oct., Mitt. 12 13. October	
Leisnig	1. Roß- u. Viehm.	17. Februar	1
	2. Krammarkt	19. März	2
	3. desgl.	16. Juli	2
	4. Fohlen- u. Viehm.	22. September	1
Lengefeld	1. Viehmarkt	7. März	1
	2. Krammarkt	30. April, früh	1 ¹ / ₂
	3. desgl.	29. October, früh	1 ¹ / ₂
Lengsfeld	1. Kram- u. Viehm.	22. Februar, früh	1 ¹ / ₂
	2. Viehmarkt	22. März	1
	3. desgl.	26. April	1
	4. desgl.	21. Juni	1
	5. desgl.	26. Juli	1
	6. desgl.	27. September	1
	7. desgl.	1. November	1
	8. Kram- u. Viehm.	6. Decbr., früh	1 ¹ / ₂
Lichtenberg bei Pulsnitz	1. Viehmarkt	11. März	1
	2. desgl.	5. August	1
Lichtenstein	1. Krammarkt	3. Mai	2
	2. desgl.	8. November	2
Liebertwolkwitz bei Leipzig	1. Kram-, Roß- und Viehmarkt	14. Februar	1
	2. desgl.	6. Juni	1
	3. Roß- u. Viehm.	5. September	1
Liebenthal bei Pirna	Krammarkt	30. Septbr., nach beend. Vorm.- Gottesdienste	1 ¹ / ₂
Liebstadt	1. Krammarkt	16. Juli, Mitt.	1 ¹ / ₂
	2. desgl.	10. Decbr., Mitt.	1 ¹ / ₂
Limbach bei Chemnitz	1. Krammarkt	7. März, Mitt.	2 halbe Tage
	2. desgl.	5. Sept., Mitt.	2 halbe Tage

Namen der Marktorde.	Gattung der M ä r k t e.	Tag und Tageszeit des Anfangs.	Dauer der Märkte in Tagen.
Vindenan bei Leipzig	1. Kram- u. Viehm.	27. Februar	2
	2. desgl.	4. September	2
Vöbau	1. Roß- u. Viehm.	19. März	1
	2. Kram- u. d. ersten Tag zugl. Viehm.	7. Mai, früh	2 ¹ / ₂
	3. Roß- u. Viehm.	16. Juli	1
	4. Kram- u. d. ersten Tag zugl. Viehm.	8. Octbr., früh	2 ¹ / ₂
Vögnitz	1. Viehmarkt	13. März	1
	2. Krammarkt	30. April, Mitt.	1 ¹ / ₂
	3. Viehmarkt	23. Juli	1
	4. desgl.	1. October	1
	5. Krammarkt	5. Novbr., Mitt.	1 ¹ / ₂
Vommatzsch	1. Viehmarkt	24. Februar	1
	2. Feder- u. Flachsm.	5. Mai	1
	3. Krammarkt	7. Mai, Mitt.	{ 2 halbe und 1 vollen Tag
	4. Viehmarkt	17. September	1
	5. Feder- u. Flachsm.	1. December	1
	6. Krammarkt	3. Decbr., Mitt.	{ 2 halbe und 1 vollen Tag
Vorenzkirchen bei Strehla	Kram- u. d. ersten Tag zugl. Viehm.	29. August, früh	3
Vunzenau	1. Krammarkt	30. April	2
	2. desgl.	29. October	2
Marienberg	1. Viehmarkt	14. März	1
	2. Krammarkt	8. Mai, früh	1 ¹ / ₂
	3. Viehmarkt	30. October	1
	4. Krammarkt	6. Decbr., früh	1 ¹ / ₂
Marieneh bei Schöneck	1. Viehmarkt	19. März	1
	2. desgl.	29. September	1
Marfersbach bei Gottlenba	Krammarkt	24. Septbr., früh	¹ / ₂
Markneufkirchen	1. Viehmarkt	14. Februar	1
	2. Kram- u. Viehm.	14. März, Vorm.	1 ¹ / ₂
	3. Viehmarkt	21. März	1
	4. desgl.	25. Juni	1
	5. desgl.	8. August	1
	6. Kram- u. Viehm.	12. Sept., Vorm.	1 ¹ / ₂
	7. Viehmarkt	10. October	1
	8. desgl.	5. December	1
Marfranstädt	1. Roß-, Vieh- und Geschirrmarkt	26. Februar	1
	2. desgl.	17. November	1

Namen der Marktorde.	Gattung der M ä r k t e.	Tag und Tageszeit des Anfangs.	Dauer der Märkte in Tagen.
Weerane	1. Krammarkt	30. April	2
	2. desgl.	9. Juli	2
	3. desgl.	5. November	2
Weizen	1. Viehmarkt	26. Februar	1
	2. Krammarkt	19. März	2
	3. desgl.	28. Mai	2
	4. desgl.	27. August	2
	5. Viehmarkt	15. September	1
Wildenau bei Annaberg	1. Viehmarkt	4. April	1
	2. desgl.	3. October	1
Wittfel bei Königs- wartha	1. Vieh- u. Wochen- markt	10. Januar	1
	2. desgl.	14. Februar	1
	3. desgl.	14. März	1
	4. desgl.	11. April	1
	5. desgl.	9. Mai	1
	6. desgl.	13. Juni	1
	7. desgl.	11. Juli	1
	8. desgl.	8. August	1
	9. desgl.	12. September	1
	10. desgl.	10. October	1
	11. desgl.	14. November	1
	12. desgl.	12. December	1
Wittweida	1. Roß- u. Viehm.	5. März	1
	2. Krammarkt	9. Juli	2
	3. desgl.	10. September	2
	4. Roß- u. Viehm.	27. September	1
Wügeln (Stadt)	1. Krammarkt	28. Mai, früh	2 ¹ / ₂
	2. Viehmarkt	5. Septbr., früh	¹ / ₂
	3. Krammarkt	5. Novbr., früh	2 ¹ / ₂
Wühltröß	1. Kram- u. Viehm.	19. März	1
	2. Viehmarkt	18. Juni	1
	3. Kram- u. Viehm.	17. September	1
	4. Viehmarkt	12. November	1
Wuzschen	1. Viehmarkt	24. Februar	1
	2. Krammarkt	4. Juni	2
	3. Viehmarkt	15. October	1
	4. Krammarkt	12. November	2
Wylau	1. Kram- u. Viehm.	7. Mai	1
	2. desgl.	3. December	1
Wauhof	1. Kram- u. Viehm.	12. Febr., Mitt.	2 halbe Tage
	2. desgl.	16. Juli, Mitt.	2 halbe Tage
Werdau	1. Krammarkt	13. Februar	2
	2. Viehmarkt	28. Februar	1
	3. desgl.	3. October	1
	4. Krammarkt	1. November	2

Namen der Marktorde.	Gattung der M ä r k t e.	Tag und Tageszeit des Anfangs.	Dauer der Märkte in Tagen.
Reichwitz bei Königswartha	1. Vieh- u. Flachsm.	3. Januar	1
	2. desgl.	7. Februar	1
	3. desgl.	7. März	1
	4. Viehmarkt	4. April	1
	5. desgl.	2. Mai	1
	6. desgl.	6. Juni	1
	7. desgl.	4. Juli	1
	8. desgl.	1. August	1
	9. desgl.	5. September	1
	10. Vieh- u. Flachsm.	3. October	1
	11. Breter-, Kien- u. Pechmarkt	14. October	1
	12. Vieh- u. Flachsm.	7. November	1
	13. desgl.	5. December	1
Reichkau	1. Kram- u. Viehm.	12. März	1
	2. desgl.	22. October	1
Reigersdorf bei Ebersbach	Krammarkt	30. Juli	3
Reinmarf bei Reichenbach	1. Kram- u. Viehm.	7. Mai	1
	2. desgl.	8. October	1
Reinjalza	1. Krammarkt	26. Februar	2
	2. desgl.	10. September	2
Reinftadt bei Stolpen	1. Krammarkt	2. Mai	1
	2. desgl.	25. October	1
Reinftädtel	1. Viehmarkt	26. März	1
	2. Krammarkt	23. Juli, früh	1 ¹ / ₂
	3. Viehmarkt	18. September	1
	4. Krammarkt	12. Novbr., früh	1 ¹ / ₂
Roffen	1. Krammarkt	12. Febr. früh	1 ¹ / ₂
	2. Roß- u. Viehm.	9. März	1
	3. Krammarkt	24. Septbr., früh	1 ¹ / ₂
	4. Roß- u. Viehm.	9. November	1
Oberebersbach bei Radeburg	1. Viehmarkt	5. März	1
	2. desgl.	19. Juli	1
Oberleutersdorf I. in der Oberlaufitz	1. Krammarkt	20. März, Mitt.	¹ / ₂
	2. desgl.	25. Septb., Mitt.	¹ / ₂
Oberreinsberg bei Roffen	Krammarkt	3. Juni, Nachm.	1 ¹ / ₂
Oberwiefenthal	1. Krammarkt	16. Mai, Vorm.	1 ¹ / ₂
	2. desgl.	28. Sept., Vorm.	1 ¹ / ₂
Oederan	1. Krammarkt	6. August, Mitt.	2 halbe Tage
	2. desgl.	24. Sept., Mitt.	2 halbe Tage

Namen der Marktorde.	Gattung der M ä r k t e.	Tag und Tageszeit des Anfangs.	Dauer der Märkte in Tagen.
Delsnitz	1. Viehmarkt	13. Februar	1
	2. desgl.	27. Februar	1
	3. Kram- u. Viehm. *)	13. März	2
	4. Viehmarkt	27. März	1
	5. desgl.	10. April	1
	6. desgl.	24. April	1
	7. desgl.	8. Mai	1
	8. desgl.	22. Mai	1
	9. desgl.	12. Juni	1
	10. desgl.	10. Juli	1
	11. desgl.	14. August	1
	12. desgl.	4. September	1
	13. Kram- u. Viehm. *)	25. September	2
	14. Viehmarkt	9. October	1
	15. desgl.	23. October	1
	16. desgl.	13. November	1
	17. desgl.	4. December	1
Olbernhau bei Zöblitz	1. Viehmarkt	12. März, Vorm.	1
	2. Krammarkt	14. Mai, Vorm.	1
	3. desgl.	10. Sept., Vorm.	1
	4. Viehmarkt	22. Oct., Vorm.	1
Oschatz	1. Viehmarkt	3. März	1
	2. desgl.	21. April	1
	3. Krammarkt	23. April, früh	2 ¹ / ₂
	4. Viehmarkt	23. Juni	1
	5. desgl.	27. October	1
	6. Krammarkt	29. October, früh	2 ¹ / ₂
Oßling bei Rameuz	1. Kram- u. Viehm.	19. April	1
	2. desgl.	23. Juni	1
	3. Viehmarkt	29. September	1
Ostritz	1. Krammarkt	12. Februar	1
	2. desgl.	17. September	1
Ottendorf bei Kadeberg	1. Viehmarkt	2. April	1
	2. desgl.	1. October	1
Pausa	1. Viehmarkt	13. Februar	1
	2. desgl.	20. März	1
	3. Kram- u. Viehm.	3. April	1
	4. Viehmarkt	10. April	1
	5. desgl.	8. Mai	1
	6. desgl.	22. Mai	1
	7. desgl.	2. Juli	1
	8. desgl.	27. August	1
	9. desgl.	18. September	1
	10. Kram- u. Viehm.	1. October	1
	11. Viehmarkt	16. October	1
	12. desgl.	3. December	1

*) Die mit den Krammärkten verbundenen Viehmärkte dauern nur den ersten Tag.

Namen der Marktorde.	Gattung der M ä r k t e.	Tag und Tageszeit des Anfangs.	Dauer der Märkte in Tagen.
Begau	1. Krammarkt	26. Februar	2
	2. Roßmarkt	28. Februar	1
	3. Viehmarkt	24. März	1
	4. Topfmarkt	22. Juni	1
	5. Viehmarkt	1. September	1
	6. desgl.	13. October	1
	7. Krammarkt	15. October	2
	8. Roßmarkt	7. November	1
Benig	1. Krammarkt	5. März, Mitt.	2 halbe Tage
	2. desgl.	22. Octbr., Mitt.	2 halbe Tage
Birna	1. Krammarkt	16. April	2
	2. desgl.	17. September	2
Blauen	1. Viehmarkt	7. Februar	1
	2. desgl.	21. Februar	1
	3. desgl.	7. März	1
	4. Roßmarkt	9. März	1
	5. Kram- u. Viehm.	21. März	2
	6. Viehmarkt	11. April	1
	7. desgl.	9. Mai	1
	8. desgl.	20. Juni	1
	9. desgl.	18. Juli	1
	10. desgl.	1. August	1
	11. desgl.	15. August	1
	12. desgl.	5. September	1
	13. Kram- u. Viehm.	19. September	2
	14. Viehmarkt	3. October	1
	15. desgl.	17. October	1
	16. Roßmarkt	7. November	1
	17. Viehmarkt	14. November	1
	18. Kram- u. Viehm.	12. December	2
Bonickau bei Großenhain	1. Kram- u. Viehm.	16. März	1
	2. Rindvieh- und Roßmarkt	10. August	1
	3. Kram- u. Viehm.	14. September	1
Borschendorf bei Stolpen	Krammarkt	22. Octbr., Mitt.	1/2
Bossed bei Delsnitz	1. Krammarkt	29. Juni, Mitt.	1/2
	2. desgl.	8. Octbr., Mitt.	1/2
Bulsnitz	1. Viehmarkt	19. März	1
	2. desgl.	16. Juli	1
	3. Krammarkt	17. Juli, Vorm.	1 1/2
	4. Viehmarkt	26. September	1
	5. Krammarkt	27. Sept., Vorm.	1 1/2
	6. Viehmarkt	12. November	1
Buzlau bei Bischofswerda	Krammarkt	9. April	1 1/2

Namen der Marktorde.	Gattung der M ä r k t e.	Tag und Tageszeit des Anfangs.	Dauer der Märkte in Tagen.
Rabenau	1. Krammarkt	26. April, Mitt.	2 halbe Tage
	2. desgl.	15. Novbr., Mitt.	2 halbe Tage
Radeberg	1. Viehmarkt	7. Februar, früh	$\frac{1}{2}$
	2. desgl.	11. April, früh	$\frac{1}{2}$
	3. Krammarkt	12. April, Mitt.	$\frac{1}{2}$
	4. Viehmarkt	20. Juni, früh	$\frac{1}{2}$
	5. desgl.	22. August, früh	$\frac{1}{2}$
	6. desgl.	19. Septbr., früh	$\frac{1}{2}$
	7. desgl.	24. October, früh	$\frac{1}{2}$
	8. Krammarkt	25. Octbr., Mitt.	$\frac{1}{2}$
Radeburg	1. Viehmarkt	28. Februar	1
	2. Krammarkt	1. März	1
	3. Viehmarkt	16. Mai	1
	4. desgl.	18. Juli	1
	5. desgl.	12. September	1
	6. Krammarkt	13. September	1
	7. Viehmarkt	28. November	1
Rammenau bei Bischofswerda	1. Kram- u. Viehm. *)	23. April	1
	2. desgl.	20. August	1
Raschau bei Schwarzenberg	1. Viehmarkt	14. März	1
	2. desgl.	3. October	1
Rechenberg bei Frauenstein	1. Krammarkt	4. Juni	1
	2. desgl.	29. October	1
Regis	1. Viehmarkt	3. April, früh	$\frac{1}{2}$
	2. Krammarkt	9. April, Mitt.	$1\frac{1}{2}$
Reibersdorf bei Zittau	1. Kram- u. Viehm.	10. April, früh	$1\frac{1}{2}$
	2. desgl.	2. October, früh	$1\frac{1}{2}$
Reichenbach	1. Roß- u. Viehm.	5. Februar	1
	2. Kram- u. Viehm.	5. März, früh	$1\frac{1}{2}$
	3. Roß- u. Viehm.	15. Mai	1
	4. Kram- u. Viehm.	9. Juli, früh	$1\frac{1}{2}$
	5. Roß- u. Viehm.	6. September	1
	6. desgl.	1. October	1
	7. Kram- u. Viehm.	12. Novbr., früh	$1\frac{1}{2}$
Reuth	1. Viehmarkt	20. Februar	1
	2. desgl.	6. März	1
	3. desgl.	10. April	1
	4. desgl.	17. Juli	1
	5. desgl.	4. September	1
	6. desgl.	16. October	1
Riesa	1. Viehmarkt	7. April	1
	2. Krammarkt	9. April	2
	3. Viehmarkt	20. October	1
	4. Krammarkt	22. October	2

*) Vormittags Viehmarkt. — Nachmittags Krammarkt.

Namen der Marktorde.	Gattung der Märkte.	Tag und Tageszeit des Anfangs.	Dauer der Märkte in Tagen.
Kochlitz	1. Roß- u. Viehm.	20. Februar	1
	2. Krammarkt	28. Mai	2
	3. desgl.	27. August	2
	4. Roß- u. Viehm.	25. September	1
Kodewitz bei Auerbach	1. Viehmarkt	3. April	1
	2. Krammarkt	30. Juli, Vorm.	1 1/2
	3. Viehmarkt	31. Juli	1
	4. desgl.	23. October	1
Kötha	1. Viehmarkt	13. Februar, früh	1/2
	2. desgl.	3. Mai, früh	1/2
	3. Krammarkt	7. Mai, Mitt.	2 Nachmitt.
	4. Viehmarkt	21. August, früh	1/2
	5. desgl.	18. October, früh	1/2
	6. Krammarkt	22. Octbr., Mitt.	2 Nachmitt.
Kositz	1. Krammarkt	5. März	2
	2. Vieh- u. Roßm.	20. März	1
	3. Krammarkt	1. October	2
	4. Vieh- u. Roßm.	30. October	1
Kuppertsgrün	Kram- u. Schweine- markt	24. September	1
Sayda	1. Krammarkt	7. Mai	1
	2. desgl.	20. August	1
Schandau	1. Krammarkt	7. Mai	1
	2. desgl.	5. November	1
Scheibenberg	1. Viehmarkt	5. März	1
	2. Krammarkt	25. Juni, Mitt.	1 1/2
	3. desgl.	5. Novbr., Mitt.	1 1/2
Schellenberg	1. Krammarkt	4. Juni, Mitt.	1 1/2
	2. desgl.	22. Octbr., Mitt.	1 1/2
Schirgiswalde	1. Kram- u. Viehm.	3. April	1
	2. desgl.	1. October	1
Schlettau	1. Krammarkt	30. April	2
	2. desgl.	22. October	2
Schmiedeberg bei Dippoldiswalde	1. Krammarkt	7. Mai, Mitt.	1/2
	2. desgl.	24. Sept., Mitt.	1/2
Schneeberg	1. Viehmarkt	21. Februar	1
	2. Krammarkt	5. Juni, früh	1 1/2
	3. Viehmarkt	6. Juni	1
	4. Krammarkt	23. October, früh	1 1/2
	5. Viehmarkt	24. October	1
Schönberg bei Adorf	1. Krammarkt	29. Juni, Mitt.	1/2
	2. desgl.	1. Novbr., Mitt.	1/2
Schöned	1. Kram- u. Viehm.	5. März, Mitt.	1 1/2
	2. Viehmarkt	23. April	1
	3. Kram- u. Viehm.	3. Sept., Mitt.	1 1/2
	4. Viehmarkt	22. October	1

Namen der Marktorde.	Gattung der Märkte.	Tag und Tageszeit des Anfangs.	Dauer der Märkte in Tagen.
Schönfeld bei Pillnitz	1. Krammarkt	11. Juni	1
	2. desgl.	26. November	1
Schönheide	1. Krammarkt	3. Aug., Vorm.	1 ^{1/2}
	2. desgl.	14. Dec., Vorm.	1 ^{1/2}
Schwarzenberg	1. Krammarkt	21. März, Vorm.	1 ^{1/2}
	2. desgl.	17. Dec., Vorm.	1 ^{1/2}
Sebnitz	1. Krammarkt	1. Mai	1
	2. desgl.	28. September	1
Seiffhennersdorf in der Oberlausitz	Krammarkt	22. Mai	2
Siebenlehn	1. Krammarkt	26. März, Mitt.	2 halbe Tage
	2. desgl.	29. Octbr., Mitt.	2 halbe Tage
Steinigtwolms- dorf b. Schirgisw.	1. Kram- u. Viehm.	22. Mai	1
	2. desgl.	8. September	1
Stollberg	1. Krammarkt	13. Febr., Mitt.	2 halbe Tage
	2. Viehmarkt	1. März	1
	3. desgl.	2. October	1
	4. Krammarkt	22. Octbr., Mitt.	2 halbe Tage
Stolpen	1. Kram- u. Viehm.	26. Februar	1
	2. desgl.	12. November	1
Strehla *)	1. Krammarkt	8. März, Mitt.	1 ^{1/2}
	2. Viehmarkt	22. März	1
	3. desgl.	20. September	1
	4. Krammarkt	25. Octbr., Mitt.	1 ^{1/2}
Taucha	1. Viehmarkt	3. März	1
	2. Krammarkt	5. März	2
	3. Viehmarkt	26. Mai	1
	4. desgl.	8. September	1
	5. Krammarkt	10. September	2
Tharandt	1. Krammarkt	30. April, Mitt.	2 halbe Tage
	2. desgl.	1. Octbr., Mitt.	2 halbe Tage
Thum	1. Viehmarkt	5. März	1
	2. Kram- u. d. zweit. Tag zugl. Viehm.	4. Juni, Vorm.	1 ^{1/2}
	3. Krammarkt	26. Novbr., Vorm.	1 ^{1/2}
Trebzen **)	1. Krammarkt	9. März	2 Nachmitt.
	2. Viehmarkt	10. März	1
	3. desgl.	20. Juni	1
	4. Krammarkt	5. October	2 Nachmitt.
	5. Viehmarkt	6. October	1

*) Je am 3. Donnerstage im März, Mai, September und October werden Schweine-
märkte abgehalten.

**) Am ersten Freitag jeden Monats, in den Vormittagsstunden, werden Schweinemärkte
abgehalten.

Namen der Marktorde.	Gattung der M ä r k t e.	Tag und Tageszeit des Anfangs.	Dauer der Märkte in Tagen.
Treuen	1. Viehmarkt	15. Februar	1
	2. Kram- u. d. ersten Tag zugl. Viehm.	15. März	2
	3. Viehmarkt	8. Mai	1
	4. desgl.	19. Juli	1
	5. Kram- u. d. ersten Tag zugl. Viehm.	24. August	2
	6. Viehmarkt	18. October	1
	7. desgl.	26. November	1
Wachau bei Rade- berg	1. Kram- u. Viehm.	27. April	1
	2. desgl.	21. September	1
Waldenburg	1. Viehmarkt	22. Februar	1
	2. Krammarkt	16. Mai	2
	3. Viehmarkt	4. October	1
	4. Krammarkt	17. October	2
Waldheim	1. Viehmarkt	14. März	1
	2. Krammarkt	7. Mai, früh	1 ¹ / ₂
	3. desgl.	20. August, früh	1 ¹ / ₂
	4. Viehmarkt	24. October	1
Warmbad bei Wolkenstein	Krammarkt	3. Juli, Mittags	¹ / ₂
Wechselburg bei Rochlitz	1. Krammarkt	3. April, Mitt.	1 ¹ / ₂
	2. desgl.	12. Novbr., Mitt.	1 ¹ / ₂
Wehlen	1. Krammarkt	15. October	1
	2. desgl.	17. December.	1
Weißenberg	1. Viehmarkt	7. März	1
	2. desgl.	9. April	1
	3. desgl.	14. Mai	1
	4. desgl.	23. Juli	1
	5. Kram- u. Viehm.	27. August	1
	6. Viehmarkt	22. October	1
	7. Kram- u. Viehm.	26. November	1
Werdau	1. Krammarkt	26. Februar	2
	2. desgl.	16. Juli	2
	3. desgl.	3. December	2
Wiedersberg bei Delsnitz	Kram-u. Schweine- markt	17. September	1
Wiesenbad bei Annaberg	Krammarkt	20. Juni	1
Wildenfels	1. Viehmarkt	19. März	1
	2. Krammarkt	25. Juni	2
	3. Viehmarkt	3. September	1
	4. Krammarkt	3. December	2
Wilsdruff	1. Krammarkt	3. Mai, Mittags	2 halbe Tage
	2. desgl.	13. Decbr., Mitt.	2 halbe Tage

Namen der Marktorde.	Gattung der M ä r k t e.	Tag und Tageszeit des Anfangs	Dauer der Märkte in Tagen.
Wiltzen bei Schirgiswalde	1. Kram- u. Viehm.	22. Juni	1
	2. desgl.	29. September	1
Wolkenstein	1. Viehmarkt	9. April	1
	2. Krammarkt	27. Aug., Vorm.	1½
	3. desgl.	13. Decbr., Vm.	1½
Wurzen	1. Viehmarkt	10. Februar	1
	2. desgl.	5. Mai	1
	3. Krammarkt	7. Mai	2
	4. Viehmarkt	22. September	1
	5. Krammarkt	24. September	2
Zittau	1. Krammarkt	3. März	3
	2. Roß- u. Viehm.	5. März	1
	3. desgl.	5. Mai	1
	4. desgl.	21. Juli	1
	5. Krammarkt	1. September	3
	6. Roß- u. Viehm.	3. September	1
	7. Krammarkt	17. November	3
	8. Roß- u. Viehm.	19. November	1
Zöblitz	1. Krammarkt	19. März, Mitt.	½
	2. desgl.	15. Octbr., Mitt.	½
Zschopau	1. Roß- u. Viehm.	21. März	1
	2. Krammarkt	9. Juli	2
	3. desgl.	12. November	2
Zwenkau	1. Viehmarkt	7. März	1
	2. Krammarkt	8. März	2
	3. Viehmarkt	14. Juli	1
	4. Krammarkt	27. August	2
	5. Viehmarkt	12. September	1
	6. desgl.	24. November	1
Zwickau	1. Roß- u. Viehm.	26. Februar	1
	2. desgl.	9. April	1
	3. Krammarkt	8. Mai	2
	4. Roß- u. Viehm.	28. Mai	1
	5. desgl.	30. Juli	1
	6. desgl.	17. September	1
	7. Krammarkt	23. October	2
	8. Roß- u. Viehm.	30. October	1
Zwönitz	1. Viehmarkt	16. März	1
	2. Krammarkt	18. Juni, Mitt.	2 halbe Tage
	3. Viehmarkt	16. October	1
	4. Krammarkt	30. Novbr., Mitt.	2 halbe Tage

Kram-, Vieh- und Productenmärkte,

welche im Jahre 1877

in den Nachbarländern des Königreichs Sachsen

abgehalten werden.

Zusammengestellt auf Grund der bis Ende März 1876 bei dem Statistischen Bureau des Kgl. Sächs. Ministerium des Innern eingegangenen Mittheilungen.

Erklärung der Abkürzungen.

K.	bedeutet	Krammarkt.
B.	"	Viehmarkt.
R.	"	Rohmarkt.
Schw.	"	Schweinemarkt.
L.	"	Taubenmarkt.
Fl.	"	Flachsmarkt.

Die hinter der Bezeichnung des Marktes in Klammer stehende Zahl giebt die Dauer des Marktes in Tagen an.

Großherzogthum Sachsen-Weimar.

- Aulstedt:** 5. März KB. (1); 6. März K. (1 $\frac{1}{2}$); 10. Juli K. (2); 23. Oct. K. (1 $\frac{1}{2}$); 17. Decbr. B. (1); 18. Decbr. K. (2).
- Apolda:** 12. Febr. L. (1); 19. Febr. L. (1); 26. Febr. L. (1); 12. März KB. (3); 23. April B. (1); 23. Mai Hunde-, Federvieh-, Bock- und Ziegenm. (1); 4. Juni Wollm. (6); 2. Juli KB. (3); 3. Septbr. KB. (3); 5. Novbr. KB. (3); 10. Decbr. B. (1).
- Alma:** 23. Januar KB. (2); 6. März KB. (2); 22. Mai KB. (2); 31. Juli KB. (2); 4. Septbr. KB. (2); 6. Novbr. KB. (2).
- Berga:** 21. März KB. (1); 20. Juni KB. (1); 11. September KB. (1); 12. Decbr. KB. (1).
- Berka a. d. Ilm:** 11. October KB. (2).
- Berka a. d. Werra:** 7. März B. (1); 28. März K. (1); 6. Juni B. (1); 11. Juli K. (1); 5. Septbr. B. (1); 3. Octbr. K. (1); 19. Decbr. K. (1).
- Blankenhain:** 19. Febr. B. (1); 15. April K. (2); 16. April B. (1); 22. Juli K. (2); 21. Octbr. K. (2); 22. Octbr. B. (1).
- Bürgel:** 17. Febr. BL. (1); 24. Febr. L. (1); 17. März B. (1); 19. März K. (1 $\frac{1}{2}$); 12. Mai B. (1); 14. Mai K. (1 $\frac{1}{2}$); 28. Juli B. (1); 30. Juli K. (1 $\frac{1}{2}$); 22. Septbr. B. (1); 24. Septbr. K. (1 $\frac{1}{2}$); 1. Decbr. B. (1); 3. Decbr. K. (1 $\frac{1}{2}$).
- Buttelstedt:** 4. Septbr. K. (2).

- Buttstädt:** 5. Febr. NB. (1); 6. Febr. R. (1^{1/2}); 8. Febr. T. (1); 15. Febr. T. (1); 22. Febr. T. (1); 1. März T. (1); 9. April NB. (1); 10. April R. (1^{1/2}); 23. Juni NB. (1); 25. Juni R. (1^{1/2}); 19. Juli Schafm. (1); 6. Septbr. Schafm. (1); 28. Septbr. NB. (1); 29. Septbr. R. (1^{1/2}); 31. Octbr. NB. (1); 1. Novbr. R. (1^{1/2}).
- Crenzburg:** 19. März R. (1); 7. Mai R. (1); 20. August R. (1); 15. Oct. R. (1); 17. Decbr. R. (1).
- Culmitzsch:** 23. Juli R. (1); 17. Octbr. R. (1); 21. Decbr. R. (2).
- Dermbach:** 17. April NB. (1); 19. Juni NB. (1); 11. September NB. (1); 4. Decbr. NB. (1).
- Dornburg:** 7. Februar T. (1); 25. Juni NB. (2); 17. September B. (1); 18. Septbr. R. (2).
- Dorndorf a. d. Saale:** 10. März B. u. Federviehm. (1); 28. April B. (1); 30. April R. (2); 25. August B. (1); 27. August R. (2); 8. Novbr. B. (1); 9. Novbr. R. (2).
- Eisenach:** 28. Febr. NB. (4); 25. April R. (4); 25. Juli R. (4); 26. Septbr. NB. (4); 14. Novbr. R. (4).
- Frauenprießnitz:** 7. April B. (1); 15. Septbr. B. (1).
- Geisa:** 4. Januar R. (1); 1. Februar R. (1); 1. März RNB. (1); 5. April RNB. (1); 3. Mai R. (1); 7. Juni RNB. (1); 5. Juli R. (1); 2. August R. (1); 6. September R. (1); 4. October RNB. (1); 31. Octbr. R. (1); 6. Decbr. R. (1).
- Gerstungen:** 21. März NB. (1); 15. Mai R. (1); 10. Juli B. (1); 19. Septbr. NB. (1); 18. Decbr. R. (1).
- Golmsdorf:** 9. April B. (1); 10. April R. (1); 11. Juni B. (1); 12. Juni R. (1); 29. Octbr. B. (1); 30. Octbr. R. (1).
- Großneuhausen:** 22. Mai NB. (2).
- Hatzleben:** 20. März NB. (1^{1/2}); 8. Mai NB. (1^{1/2}); 11. Octbr. NB. (1^{1/2}).
- Helmershausen:** 17. März R. (1); 19. März B. (1); 20. Juni R. (1); 21. Juni B. (1); 21. Septbr. R. (1); 24. Septbr. B. (1); 2. November R. (1); 5. Novbr. B. (1); 21. Decbr. R. (1); 24. Decbr. B. (1).
- Ilmenau:** 19. März R. (2); 20. März B. (1); 7. Mai R. (2); 8. Mai B. (1); 30. Juli R. (2); 31. Juli B. (1); 17. Septbr. R. (2); 18. Septbr. B. (1); 26. Novbr. R. (2); 27. Novbr. B. (1).
- Jena:** 26. Febr. RNB. (3); 7. Mai NB. (3); 8. Septbr. NB. (1); 22. Oct. Pflanzen- u. Ruzm. (1); 22. Octbr. NB. (3); 17. Decbr. NB. (3).
- Kaltennordheim:** 28. Febr. B. (1); 13. März R Schw. (1); 28. März B. (1); 22. Mai R Schw. (1); 6. Juni B. (1); 16. Juli B. (1); 24. Juli R Schw. (1); 25. Septbr. R Schw. (1); 17. Octbr. B. (1); 6. Novbr. R. (1); 14. Novbr. B. (1); 18. Decbr. R. (1).

- Kaltensundheim:** 2. Febr. R. (1); 14. März RB. (1); 18. April B. (1); 30. April RBSchw. (1); 6. Juni Wollm. (2); 30. Juli RBSchaf u. Schw. (1); 23. August B. (1); 27. Septbr. RBSchw. (1); 10. Decbr. R. (1).
- Knan:** 23. Juli R. (1).
- Krannichfeld:** 1. März R. (2); 2. März B. (1); 7. Mai R. (2); 8. Mai B. (1); 1. Octbr. R. (2); 2. Octbr. B. (1).
- Kengsfeld:** 2. Febr. R. (1); 13. März RRB. (1); 8. Mai RRB. (1); 26. Juni R. (1); 4. Septbr. R. (1); 16. Octbr. RRB. (1); 11. Decbr. R. (1).
- Kobeda:** 6. Febr. B. (1); 20. März B. (1); 21. März R. (1); 12. Juni B. (1); 13. Juni R. (1); 28. August B. (1); 29. August R. (1); 2. Oct. B. (1); 13. Novbr. B. (1); 14. Novbr. R. (1).
- Magdala:** 9. März RB. u. Wollm. (1^{1/2}); 22. Juni RB. u. Wollm. (1^{1/2}); 30. Novbr. RB. u. Wollm. (1^{1/2}).
- Markfuhl:** 14. März RRB. (1); 18. Juli RRB. (1); 24. Octbr. RRB. (1).
- Mellingen:** 1. Mai RB. (2).
- Mihla:** 7. März RB. (1^{1/2}); 3. Octbr. RB. (1^{1/2}).
- Münchenbernsdorf:** 10. April RB. (2); 11. Mai RB. (2); 14. August RB. (2); 18. Septbr. RB. (2); 9. Novbr. R. (2).
- Neumark:** 23. Octbr. R. (2).
- Neustadt a. d. Orla:** 24. Januar T. (1); 31. Januar T. (1); 14. Februar Geflügel. (1); 21. Februar RBT. (2); 7. März B. u. Ziegenm. (1); 4. April B. (1); 30. Mai RB. (2); 8. Juni Woll u. Feinwandm. (2); 25. Juli Delfrucht. (1); 30. Juli Schafm. (1); 8. August RB. (2); 12. Septbr. B. u. Ziegenm. (1); 1. October Schafm. (1); 10. October RB. (2); 7. Novbr. B. (1); 5. Decbr. RB. (2).
- Oldisleben:** 18. Juni RRB. (2); 26. Octbr. RRB. (2).
- Ostheim v. d. Rhön:** 24. Januar R. (1); 25. Januar B. (1); 4. März R. (1); 8. März B. (1); 3. April R. (1); 4. April B. (1); 18. April Schafm. (1); 13. Mai R. (1); 17. Mai B. (1); 20. Juni Faselochsenm. (1); 29. Juni R. (1); 5. Juli B. (1); 29. Juli R. (1); 2. August B. (1); 26. August R. (1); 29. August Schafm. (1); 30. August B. (1); 30. Sept. R. (1); 4. Octbr. B. (1); 10. Octbr. Schafm. (1); 31. Octbr. R. (1); 1. Novbr. B. (1); 6. Decbr. R. (1); 13. Decbr. B. (1).
- Rastenberg:** 19. März Flachs u. Garnm. (1); 20. März R. (1^{1/2}); 10. Decbr. Flachs u. Garnm. (1); 11. Decbr. R. (1^{1/2}).
- Remda:** 26. Febr. R. (1); 27. Febr. B. (1); 26. März B. (1); 30. April R. (1); 1. Mai B. (1); 24. Juni R. (1); 25. Juni B. (1); 29. Octbr. R. (1); 30. Octbr. B. (1); 19. Decbr. R. (1).
- Rothenstein:** 21. Juni B. (1); 22. Juni R. (1); 8. November B. (1); 9. Novbr. R. (1).

- Muhla:** 23. April R. (2); 31. Juli R. (7); 24. Septbr. R. (2).
- Schloßvippach:** 15. März RB. (1^{1/2}); 18. Juni RB. (1^{1/2}); 4. Octbr. RB. (1^{1/2}).
- Sondheim v. d. Rhön:** 2. Febr. RRB. (1); 7. März RRB. (1); 1. Mai RRB. (1); 22. Mai RRB. (1); 25. Juli RRB. (1); 29. Septbr. RRB. (1); 30. Novbr. RRB. (1).
- Stadtsulza:** 30. Januar RBT. (2); 8. Mai RBT. (2); 23. Oct. RBT. (2).
- Tannroda:** 19. März R. (1); 20. März B. (1); 5. Novbr. R. (1); 6. Novbr. B. (1).
- Teichwolframsdorf:** 23. Febr. RB. (1); 4. Mai RB. (1); 28. Septbr. RB. (1).
- Triptis:** 13. Febr. RB. (2); 3. April RB. (2); 12. April RZuchtvieh- u. Getreidesaatm. (1); 10. Juli RB. (2); 1. Octbr. RZuchtvieh- u. Getreidesaatm. (1); 2. Octbr. RB. (2); 21. Novbr. RB. (2).
- Wacha:** 5. März RRBSchw. (1); 7. Mai RSchw. (1); 11. Juni RRBSchw. (1); 25. Juni Wollm. (1); 23. Juli RRBSchw. (1); 27. August R. (1); 24. Sept. RRBSchw. (1); 5. Novbr. RSchw. (1); 17. Dec. RSchw. (1).
- Weida:** 10. Febr. T. (1); 24. Febr. T. (1); 13. März RB. (1); 24. April RB. (1); 14. Juni Wollm. (1); 15. Juni R. (1); 12. Septbr. Hundem. (1); 16. Octbr. RB. (1); 4. Decbr. RB. (1).
- Weimar:** 3. Febr. T. (1); 10. Febr. T. (1); 17. Febr. T. (1); 19. März B. (1); 14. Mai RB. (4); 11. Juni Wollm. (3); 16. Juli RB. (4); 23. Juli Delfruchtm. (1); 23. Juli Schafm. (2); 10. Septbr. Schafm. (2); 13. Octbr. Zwiebelm. (2^{1/2}); 15. Octbr. RB. (4); 15. Octbr. Delfruchtm. (1); 3. Decbr. B. (1).
- Zella:** 8. Mai R. (1); 11. Septbr. R. (1).

Herzogthum Sachsen-Meiningen.

- Behrungen:** 7. März R. (1); 8. März B. (1); 16. Mai R. (1); 17. Mai B. (1); 11. Juli R. (1); 12. Juli B. (1); 17. Octbr. R. (1); 18. Octbr. B. (1); 19. Decbr. R. (1); 20. Decbr. B. (1).
- Bibra:** 22. Mai RB. (1); 23. Octbr. RB. (1).
- Gamburg:** 13. Januar B. (1); 3. März RB. (1); 5. März R. (1); 26. März Holzmesse (4^{1/2}); 14. April BSchw. (1); 8. Juni Wollm. (2); 9. Juni B. (1); 11. Juni R. (1); 25. Juni Holzmesse (3); 7. Juli BSchw. (1); 18. August B. (1); 20. August R. (1); 6. Octbr. RB. (1); 8. Octbr. R. (1); 24. Novbr. B. (1); 26. Novbr. R. (1).
- Gfelder:** 9. Juli R. (2); 17. Decbr. R. (1).

- Gisfeld:** 29. Januar RT. u. Geflügelw. (1); 5. Febr. B. (1); 12. März R. (1); 19. März B. (1); 3. April Schafm. (1); 23. April B. (1); 14. Mai R. (1); 5. Juni Schafm. (1); 11. Juni R. (1); 18. Juni B. (1); 6. August R. (1); 13. August B. (1); 3. Septbr. B. (1); 8. Octbr. B. u. Schafm. (1); 15. Octbr. R. (1); 3. Decbr. B. (1); 10. Decbr. R. (1).
- Frauenbreitungen:** 15. März RB. (1); 3. Mai R. (1); 13. Septbr. RB. (1); 13. Decbr. R. (1).
- Gleicherwiesen:** 13. Febr. RB. (1); 17. April RB. (1); 29. Mai RB. (1); 3. Octbr. RB. (1).
- Gräfenthal:** 2. Febr. R. (1); 21. Febr. B. (1); 28. Febr. B. (1); 7. März B. (1); 14. März B. (1); 21. März B. (1); 24. März R. (1); 28. März B. (1); 4. April B. (1); 11. April B. (1); 18. April B. (1); 25. April B. (1); 2. Mai B. (1); 7. Mai R. (1); 9. Mai B. (1); 16. Mai B. (1); 9. Juli R. (1); 10. Septbr. R. (1); 29. October R. (1); 14. December R. (2).
- Großlochberg:** 9. März RB. (1); 29. Septbr. R. (1).
- Harras:** 30. April Schw. (1).
- Heinersdorf:** 14. März RB. (1); 11. April RB. (1); 9. Mai RB. (1); 2. Juli RB. (1); 8. August RB. (1); 12. Septbr. RB. (1); 10. Octbr. RB. (1); 12. Decbr. RB. (1).
- Heldburg:** 22. Januar RB Schw. (1); 19. Febr. RB Schw. (1); 19. März RB Schw. (1); 4. April Schafm. (1); 16. April RB Schw. (1); 14. Mai RB Schw. (1); 25. Juni RB Schw. (1); 4. Juli Schafm. (1); 23. Juli RB Schw. (1); 20. August RB Schw. (1); 3. September RB Schw. (1); 3. Octbr. Schafm. (1); 15. Octbr. RB Schw. (1); 12. Novbr. RB Schw. (1); 10. Decbr. RB Schw. (1).
- Hellingen:** 26. Febr. RT. (1); 15. Mai RB. (1); 16. Octbr. RB. (1).
- Hildburghausen:** 10. Januar B. (1); 20. Febr. R Schw. (1); 21. Febr. B. (1); 14. März Schafm. (1); 26. März B. (1); 11. April B. (1); 7. Mai Schafm. (1); 8. Mai R. (1); 9. Mai B. (1); 14. Juni B. (1); 19. Juni Schafm. (1); 2. Juli B. (1); 3. Juli R Schw. (1); 11. Juli B. (1); 10. August R Schw. (1); 11. August B. (1); 5. Sept. B. (1); 26. Sept. Schafm. (1); 1. Octbr. Schw. (1); 2. Octbr. R. (1); 10. Octbr. B. (1); 27. October R Schw. (1); 12. Novbr. Schafm. (1); 5. December B. (1); 21. Decbr. Messe (3).
- Judenbach:** 26. März RB. (1); 28. Mai RB. (1); 30. Juli RB. (1); 24. Septbr. RB. (1); 29. Octbr. RB. (2).
- Jüchsen:** 13. März R. (1); 9. Octbr. R. (1).
- Kranichfeld:** 1. März R. (1); 2. März B. (1); 7. Mai R. (1); 8. Mai B. (1); 1. Octbr. R. (1); 2. Octbr. B. (1).

Rehsten: 17. Febr. RB. (1); 21. Febr. B. (1); 28. Febr. B. (1); 7. März B. (1); 14. März B. (1); 17. März RB. (1); 21. März B. (1); 28. März B. (1); 4. April B. (1); 11. April B. (1); 18. April B. (1); 25. April B. (1); 2. Mai B. (1); 12. Mai RB. (1); 16. Mai B. (1); 23. Mai B. (1); 30. Juni RB. (1); 28. Juli RB. (1); 8. Septbr. RB. (1); 15. Octbr. RB. (1); 1. Decbr. RB. (1).

Weiningen: 23. Januar RB. (1); 26. Febr. RB. (1); 10. April RB. (1); 11. Mai RB. (1); 12. Juni RB. (1); 24. Juli RB. (1); 25. Juli Wollm. (1); 25. Septbr. RB. (1); 18. Octbr. RB. (1); 13. Novbr. RB. (1); 18. Decbr. RB. (1).

Wupperg: 7. März R. (1); 21. März R. (1); 25. April R. (1); 6. Juni R. (1); 31. Octbr. R. (1); 19. Decbr. R. (1).

Neubaus: 25. Januar R. (1); 22. Febr. RB. (1); 19. März R. (1); 1. Mai R. (1); 25. Juni R. (1); 25. Juli RB. (1); 29. October RB. (1); 14. Decbr. R. (1).

Oberfatz: 8. Febr. R. (1); 8. März R. (1); 11. Mai R. (1); 8. Novbr. R. (1).

Oberlind: 30. Januar RB. (1); 13. Febr. RB. (1); 20. März RB. (1); 10. April RB. (1); 22. Mai RB. (1); 19. Juni RB. (1); 24. Juli RB. (1); 21. August RB. (1); 25. Septbr. RB. (1); 16. Octbr. RB. (1); 20. Novbr. RB. (1); 17. Decbr. RB. (1).

Pözkned: 5. Febr. RB. (1); 17. Febr. B. (1); 24. Febr. B. (1); 3. März B. (1); 10. März B. (1); 17. März B. (1); 24. März B. (1); 9. April RB. (1); 7. Juni Wollm. (2); 15. Juni RB. (1); 21. Juli B. u. Delfrucht. (1); 28. Juli Schafm. (1); 1. Septbr. Frucht- u. Saamenm. (1); 21. Septbr. B. (1); 22. Septbr. Rfl. (1); 24. Septbr. R. (1); 29. Septbr. Schafm. (1); 10. Decbr. RB. (1).

Probitzella: 14. Febr. B. (1); 21. Febr. B. (1); 28. Febr. BR. (1); 7. März B. (1); 14. März B. (1); 21. März B. (1); 28. März B. (1); 16. Mai RB. (1); 19. Septbr. RB. (1).

Reichmannsdorf: 28. April R. (1); 18. August R. (1).

Römhild: 2. Januar BSchw. (1); 15. Januar BSchw. (1); 29. Januar BSchw. (1); 1. Febr. R. (1); 12. Febr. BSchw. (1); 22. Febr. R. (1); 26. Febr. BSchw. (1); 12. März BSchw. (1); 26. März BSchw. (1); 9. April BSchw. u. Schafm. (1); 23. April BSchw. (1); 25. April R. (1); 7. Mai BSchw. (1); 22. Mai BSchw. (1); 4. Juni BSchw. (1); 6. Juni R. (1); 18. Juni BSchw. u. Wollm. (1); 2. Juli BSchw. (1); 16. Juli BSchw. (1); 18. Juli R. (1); 30. Juli BSchw. (1); 6. August Schafm. (2); 13. August BSchw. (1); 27. August BSchw. (1); 29. August R. (1); 6. Septbr. BSchw. (1); 24. Septbr. BSchw. (1); 8. Octbr. BWollm. (1); 8. Oct. Schafm., R. resp. Fohlen- u. Schw. (2); 10. Oct. R. (1); 22. Oct. BSchw. (1); 5. Nov. BSchwfl. (1); 19. Nov. BSchw. (1); 29. Novbr. R. (1); 3. Decbr. BSchw. (1); 17. Decbr. BSchw. (1).

Hoßdorf: 22. Febr. B. (1); 21. März R. (1); 22. März B. (1); 20. Juni R. (1); 26. Juli B. (1); 3. Octbr. R. (1); 12. Decbr. R. (1).

Saalfeld: 12. Febr. RBSchw. u. T. (1); 26. Febr. BSchw. (1); 5. März BSchw. (1); 12. März BSchw. (1); 19. März BSchw. (1); 26. März BSchw. (1); 16. April RBSchw. (1); 28. Mai RBSchw. (1); 4. Juni Wollm. (1); 18. Juni Wollm. (1); 16. Juli RSchwB. (1); 27. August RSchwB. (1); 1. October RSchwB. (1); 5. November RSchwB. (1); 17. Decbr. RSchwB. (1).

Salzungen: 28. Febr. B. (1); 14. März RB. (1); 15. März R. (1); 2. Mai R. (2); 30. Mai B. (1); 20. Juni B. (1); 19. Septbr. R. (1); 20. Sept. R. (1); 26. Septbr. B. (1); 17. Octbr. B. (1); 31. Octbr. R. (1); 28. Novbr. R. (2).

Schalkau: 14. Febr. RB. (1); 21. März RB. (1); 2. Mai RB. (1); 1. August RB. (1); 24. Octbr. R. (1); 12. Decbr. R. (1).

Schweina: 21. Febr. R. (1); 8. Mai R. (1); 16. Octbr. R. (1); 4. Decbr. R. (1).

Sonneberg: 14. Febr. RB. (1); 6. März RB. (1); 1. Mai RB. (1); 3. Juli RB. (1); 4. Septbr. RB. (1); 2. Octbr. RB. (1); 29. Novbr. RB. (1); 20. Decbr. RB. (1).

Steinach: 7. März R. (1); 13. Juni RB. (1); 19. August R. (2); 17. Octbr. RB. (1); 19. Decbr. R. (1).

Steinbach: 1. Novbr. R. (1).

Steinheid: 25. Juni R. (1); 1. Octbr. R. (1).

Streußdorf: 7. Febr. RB. (1); 1. Novbr. RB. (1).

Themar: 30. Januar RSchw. (1); 6. Febr. BSchw. (1); 6. März BSchw. (1); 27. März RSchw. (1); 14. Mai Schw. (1); 15. Mai RSchw. (1); 10. Juli RSchw. (1); 14. August BSchw. (1); 24. August RSchw. (1); 11. Septbr. BSchw. (1); 22. Octbr. Schw. (1); 23. Octbr. RSchw. (1); 11. Decbr. RSchw. (1).

Treppendorf: 14. August R. (1).

Unnerstadt: 5. März RRB. (1); 5. Juni RRB. (1); 2. Octbr. RRB. (1); 18. Decbr. RRB. (1).

Unterneubrunn: 11. Mai R. (1); 21. August R. (1); 16. Octbr. R. (1).

Weißdorf: 3. April B. (1); 24. Juli B. (1); 9. Octbr. B. (1).

Wallendorf: 22. Mai R. (1); 29. Septbr. R. (1).

Wassungen: 30. Januar R. (1); 27. März RB. (1); 15. Mai R. (1); 20. Decbr. RB. (1).

Herzogthum Sachsen-Altenburg.

- Altenburg:** 14. Febr. T. (1); 2. März R. (2); 7. Mai R. (6); 10. Septbr. R. (6); 9. Novbr. R. (2).
- Bobek:** 26. April BK. (1); 18. Octbr. BK. (1)
- Buchheim:** 27. Mai R. (2).
- Eisenberg:** 26. Febr. NB. (1); 14. April B. (1); 16. April R. (2); 8. Juni Wollm. (2); 7. Juli B. (1); 9. Juli R. (2); 8. Septbr. B. (1); 10. Septbr. R. (2); 3. Novbr. B. (1); 5. Novbr. R. (2); 15. Decbr. B. (1).
- Gößnitz:** 9. April R. (2); 2. Juli R. (2); 12. Novbr. R. (2).
- Kahla:** 13. März B. (1); 14. März R. (2); 23. Mai B. u. Wollm. (1); 2. Juli Schafm. (1); 17. Juli B. (1); 18. Juli R. (2); 1. Octbr. Schafm. (1); 16. Octbr. B. (1); 17. Octbr. R. (2); 12. Decbr. B. u. Weihnachtsm. (2).
- Klosterlausnitz:** 2. Mai Fahr- u. B. (1); 29. August Fahr- u. B. (1).
- Ludka:** 12. Febr. R. (1); 23. März B. (1); 25. Mai B. (1); 31. Mai R. (2); 31. August B. (1); 20. Octbr. B. (1); 22. Octbr. R. (1).
- Meuselwitz:** 16. April R. (2); 8. Septbr. B. (1); 5. Novbr. R. (2).
- Orlamünde mit Raschhausen:** 20. Febr. NB. (2); 27. März B. (1); 28. März R. (1); 1. Mai B. (1); 2. Mai R. (1); 26. Juni B. (1); 27. Juni R. (1); 31. Juli B. (1); 1. August R. (1); 4. Septbr. B. (1); 5. Septbr. R. (1); 13. Novbr. B. (1); 14. Novbr. R. (1).
- Pölzig:** 28. Mai BK. (2); 22. Octbr. BK. (2).
- Posterstein:** 22. Mai R. (2); 20. Novbr. R. (2).
- Roda:** 10. Febr. NB. (1); 10. März B. (1) 7. April B. (1); 9. April R. (2); 9. Juni B. (1); 21. Juli B. (1); 23. Juli R. (2); 15. Septbr. B. (1); 17. Septbr. R. (2); 8. Decbr. B. (1).
- Ronneburg:** 29. Januar R. (2); 22. Febr. Federviehm. (1); 5. März R. (1); 15. März Federviehm. (1); 14. Mai R. (2); 12. Juli Delsaatm. (1); 20. August R. (2); 3. Novbr. B. (1); 5. Novbr. R. (2).
- Schmöllu:** 12. Febr. RT. (1); 19. Febr. RT. (1); 26. Febr. RT. (1); 5. März RT. (1); 12. März RT. (1); 19. März RT. (1); 26. März RT. (1); 23. April Rindviehm. (1); 4. Juni R. (2); 17. Septbr. NB. (2); 29. Octbr. NB. u. Rindviehm. (2).
- Uhlstädt:** 9. März B. (1); 11. Mai R. u. Wollm. (1); 7. Septbr. R. (1); 8. Septbr. B. (1).

Herzogthümer Sachsen-Coburg-Gotha.

- Coburg:** 9. Januar RB. (2); 22. Febr. RB. (2); 21. März B. (1); 10. April RB. (2); 30. Mai B. (1); 17. Juli RB. (2); 18. Juli Schafm. (1); 18. Septbr. RB. (2); 10. Octbr. B. (1); 20. Novbr. RB. (2).
- Friedrichroda:** 27. Juni R. (2); 19. Septbr. R. (2).
- Gotha:** 2. Mai R. (4); 14. Juni Wollm. (3); 18. Juli R. (4); 23. Octbr. B. (1); 24. Octbr. R. (4).
- Gaina:** 25. Juli R. (2).
- Gerbsleben:** 22. Febr. RB. (2); 4. Octbr. RB. (2).
- Jahtershausen:** 16. April RB. (2); 15. Octbr. RB. (2).
- Königsberg:** 29. Juni R. (1).
- Neustadt:** 16. Januar RB. (1); 13. Febr. RB. (1); 13. März RB. (1); 3. April RB. (1); 8. Mai RB. (1); 12. Juni RB. (1); 10. Juli RB. (1); 14. August RB. (1); 11. Septbr. RB. (1); 9. Octbr. RB. (1); 13. Novbr. RB. (1); 21. Decbr. R. (1).
- Ohrdruf:** 27. Febr. R. (2); 27. Febr. B. (1); 3. Juli R. (2); 2. Octbr. R. (2); 2. Octbr. B. (1).
- Rodach:** 18. Januar RBSchw. (1); 1. März RBSchw. (1); 5. April RBSchw. u. Schafm. (1); 5. Mai RBSchw. (1); 21. Juni RBSchw. u. Schafm. (1); 2. August RBSchw. u. Schafm. (1); 6. Septbr. RBSchw. (1); 4. Octbr. RBSchw. u. Schafm. (1); 1. Novbr. RBSchw. (1); 6. Decbr. RBSchw. (1).
- Ruhla:** 23. April R. (2); 31. Juli R. (2); 24. Septbr. R. (2).
- Seebergen:** 1. März RBK. (2); 18. Octbr. RBK. (2).
- Tambach:** 29. Mai R. (2).
- Tonna:** 16. März RBK. (1); 21. Septbr. RBK. (1); 26. Octbr. BK. (1).
- Waltershausen:** 7. März RB. (2); 6. Juni R. (2); 10. Octbr. RB. (2).
- Werningshausen:** 8. März R. (1); 8. Novbr. R. (1).
- Zella St. Blasii:** 22. März RB. (1); 17. Mai RB. (1); 20. Septbr. RB. (1); 20. Decbr. RB. (1).

Fürstenthum Reuß ältere Linie.

- Cobengrün:** 25. Juni R. (1); 1. Octbr. R. (1).
- Crispendorf:** 3. April R. (1); 2. Juli R. (1).
- Dahlitz:** 17. Septbr. RSchw. (1).
- Fraureuth:** 22. Mai RSchw. (1); 22. Octbr. RSchw. (1).

Greiz: 14. Febr. B. (1); 14. März BK. (2); 6. Juni KB. (2); 5. Septbr. BK. (2); 10. Octbr. B. (1); 5. Decbr. BK. (2).

Hohndorf: 29. März BK. (1); 14. Juni BK. (1); 20. Septbr. BK. (1); 29. Novbr. BK. (1).

Punzig: 25. Juli K. (1).

Möschlitz: 9. April K. (1); 10. Octbr. K. (1).

Kemptendorf: 16. März KSchw. (1); 22. Juni KSchw. (1); 28. Septbr. KSchw. (1).

Zeulenroda: 3. Febr. Geflügelm. (1); 6. Febr. BK. (1); 17. Febr. Geflügelm. (1); 3. März Geflügelm. (1); 27. März BK. (1); 1. Mai BK. (1); 17. Juli BK. (1); 28. August BK. (1); 30. Octbr. BK. (1); 18. Decbr. BK. (1).

Fürstenthum Reuß jüngere Linie.

Ebersdorf: 2. Febr. KB. (1); 16. Febr. B. (1); 23. Febr. B. (1); 2. März B. (1); 9. März B. (1); 16. März B. (1); 23. März KB. (1); 31. März B. (1); 22. Juni KB. (1); 11. Octbr. KB. (1); 20. Decbr. KB. (1).

Gera: 20. Febr. K. (1); 27. März Jahrm. (2); 6. Juni Wollm. (2); 17. Juli Jahrm. (2); 18. Septbr. K. (1); 6. Octbr. B. (1); 9. Octbr. Jahrm. (2); 20. Novbr. Jahrm. (2); 1. Decbr. B. (1).

Großaga: 27. Novbr. K. (2).

Sirchberg: 5. März KB. (1); 3. April KB. (1); 22. Mai KB. (1); 23. Juli KB. (1); 8. Octbr. KB. (1); 14. Decbr. K. (1).

Hohenleuben: 19. März KB. (1); 19. Juni KB. (1); 15. Octbr. KB. (1); 11. Decbr. KB. (1).

Vangenwolfschendorf: 23. Mai Jahrm. (1); 29. Septbr. Jahrm. (1).

Vangenberg: 8. Febr. BK. (2); 22. Juni Jahrm. (2); 5. Novbr. Jahrm. (2).

Vanggrün: 5. April KB. (1).

Vobenstein: 13. Febr. KB. (1); 20. Febr. B. (1); 27. Febr. B. (1); 6. März B. (1); 13. März B. (1); 20. März B. (1); 27. März B. (1); 1. Mai K. (1); 29. Juni K. (1); 10. August K. (1); 29. Septbr. K. (1); 30. Novbr. K. (1).

Wothra: 22. Mai KB. (1); 17. Juli KB. (1); 23. Octbr. KB. (1).

Wzla: 16. März K. (1); 16. Septbr. KSchw. (1); 15. Decbr. K. (1).

Wottiga: 13. Mai K. (1).

Wödersdorf: 24. Juni Jahrm. (1).

Wuppersdorf: 19. Febr. B. (1); 26. Febr. B. (1); 5. März B. (1); 12. März B. (1); 13. März Jahrm. (1); 19. März B. (1); 19. Juni Jahrm. (1); 17. Octbr. Jahrm. (1); 11. Decbr. Jahrm. (1).

- Saalburg:** 8. März KB. (1); 9. Mai KB. (1); 13. Decbr. KB. (1).
- Schleiz:** 17. Januar KB. (1); 14. Febr. B. (1); 6. März B. (1); 20. März KB. (1); 14. Mai KB. (1); 16. Juli KB. (1); 7. August B. (1); 21. August KB. (1); 26. Septbr. KB. (2); 14. Novbr. KB. (1).
- Tanna:** 29. Januar KB. (1); 26. Febr. KB. (1); 12. März KB. (1); 30. April KB. (1); 11. Juni KB. (1); 6. August KB. (1); 3. Septbr. KB. (1); 15. Octbr. KB. (1); 10. Decbr. KB. (1).
- Thimmendorf:** 24. Febr. KB. (1); 21. März KB. (1); 10. April KB. (1); 26. Juni KB. (1); 2. August KB. (1); 15. Septbr. KB. (1); 4. Octbr. KB. (1); 15. Decbr. KB. (1).
- Titschendorf:** 1. Mai KB. (1); 10. Juli KB. (1); 21. August KB. (1); 25. Septbr. KB. (1).
- Weißendorf:** 12. Juni KB. (1); 13. Novbr. KB. (1).
- Wurzbach:** 31. Januar KB. (1); 14. Febr. B. (1); 21. Febr. B. (1); 28. Febr. B. (1); 7. März B. (1); 14. März B. (1); 21. März B. (1); 28. März B. (1); 4. April KB. (1); 30. Mai KB. (1); 22. Juni KB. (1); 15. August KB. (1); 10. Octbr. KB. (1); 12. Decbr. KB. (1).

Fürstenthum Schwarzburg-Rudolstadt.

- Blankenburg:** 30. Januar KB. (1); 19. Febr. KB. (1); 3. März B. (1); 20. März B. (1); 4. Mai K. (1); 25. Juni K. (1); 13. Decbr. K. (1);
- Dietrichshütte:** 14. März B. (1); 9. Mai B. (1).
- Frankenhausen:** 6. März KB. (1); 12. Juli BK. (1); 21. Septbr. B. (1); 23. Octbr. Bfl. u. Garnm. (1); 13. Decbr. K. (1).
- Gräfinau:** 24. April K. (1); 25. April B. (1); 28. August K. (1); 29. August B. (1); 4. Decbr. K. (1); 5. Decbr. B. (1).
- Immenroda:** 7. März BKfl. u. Garnm. (1); 8. März K. (1); 19. Juli K. (1); 4. Octbr. KBfl. u. Garnm. (1).
- Katzhütte:** 19. März KB. (1); 24. Juni K. (1); 10. Decbr. KB. (1).
- Königssee:** 7. Febr. B. (1); 28. Febr. KB. (1); 28. März KB. (1); 18. April B. (1); 16. Mai KB. (1); 6. Juni B. (1); 11. Juli B. (1); 8. August B. (1); 5. Septbr. KB. (1); 19. Septbr. B. (1); 10. Octbr. KB. (1); 7. Novbr. B. (1); 21. Decbr. K. (1).
- König:** 16. Febr. B. (1); 23. Febr. B. (1); 2. März B. (1); 9. März B. (1); 16. März B. (1); 23. März B. (1); 25. Juni KB. (1); 7. Septbr. KB. (1).

Leutenberg: 8. Febr. KB. (1); 15. März KB. (1); 12. April KB. (1); 17. Mai KB. (1); 22. Mai KB. (1); 24. Mai B. (1); 31. Mai B. (1); 7. Juni B. (1); 14. Juni B. (1); 21. Juni KB. (1); 28. Juni B. (1); 5. Juli B. (1); 12. Juli B. (1); 19. Juli B. (1); 26. Juli KB. (1); 2. August B. (1); 9. August B. (1); 16. August KB. (1); 23. August B. (1); 30. August B. (1); 6. Septbr. B. (1); 13. Septbr. B. (1); 20. Septbr. KB. (1); 27. Septbr. B. (1); 18. Octbr. KB. (1); 8. Novbr. KB. (1); 20. Decbr. KB. (1).

Pichte bei Wallendorf: 21. März R. (1); 5. Mai R. (1); 8. Septbr. R. (1); 13. Decbr. R. (1).

Reuhaus: 2. Juni R. (1); 28. Juli R. (1); 22. Septbr. R. (1).

Oberweißbach: 22. März R. (1); 23. März B. (1); 8. Mai R. (1); 30. Juli R. (1); 27. Septbr. R. (1); 28. Septbr. B. (1); 12. Decbr. R. (1).

Rudolstadt: 23. Januar KB. (1); 10. Febr. B. (1); 6. März KB. (1); 24. März B. (1); 27. April KB. (1); 8. Juni BK. u. Wollm. (1); 21. August KB. (1); 14. Septbr. B. (1); 9. Octbr. KB. (1); 20. Novbr. KB. (1).

Scheibe: 10. Septbr. Jahrm. (1).

Schlotheim: 19. Febr. KR. (1); 26. Febr. KR. (1); 5. März KR. (1); 12. März KR. (1); 19. März KR. (1); 26. März KR. (1); 24. Juli R. (1); 22. Octbr. R. (2); 10. Decbr. Kfl. (1); 11. Decbr. KR. (1).

Schwarza: 5. April KB. (1).

Stadtilm: 15. Febr. B. (1); 12. März R. (1); 13. März B. (1); 12. April Schafm. (1); 22. Mai R. (1); 23. Mai B. (1); 16. Juni Wollm. (1); 24. Juli R. (1); 25. Juli B. (1); 13. August Schaf- u. Schw. (1); 24. Septbr. B. (1); 4. Octbr. Schafm. (1); 22. Octbr. R. (1); 23. Octbr. B. (1); 10. Decbr. R. (1); 11. Decbr. B. (1).

Zeichel: 20. Febr. KB. (1); 21. März KB. (1).

Fürstenthum Schwarzburg-Sondershausen.

Arnstadt: 6. März R. (3); 7. März B. (1); Anfangs Mai (der Tag wird besonders bekannt gemacht) R. (1); 5. Juni R. (3); 6. Juni B. (1); 18. Juni Wollm. (1); 11. Septbr. R. (3); 12. Septbr. B. (1); Ende October oder Anfang November (der Tag wird besonders bekannt gemacht) R. (1); 6. Novbr. R. (3); 7. Novbr. B. (1).

Gbeleben: 1. Mai Kfl. u. Garnm. (3); 17. Octbr. Kfl. u. Garnm. (3); 26. Octbr. Schw., Pferde-, Fohlen- u. Rindviehm. (1); 5. Decbr. Kfl. u. Garnm. (2).

- Gehren:** 13. Februar R. (1); 14. März RB. (1); 1. Mai R. (1); 25. Sept. R. (1).
- Greuzen:** 5. Februar RFl. u. Garnm. (3); 4. Juni RFl. u. Garnm. (3); 7. Juni Wollm. (2); 10. September RBFl. u. Garnm. (3); 10. Decbr. Garnm. (1).
- Großbreitenbach:** 20. März RB. (2); 19. Juni RB. (2); 25. September RB. (2); 11. December RB. (1).
- Großenehrig:** 25. Septbr. RB. (2).
- Keula:** 20. März RFl. u. Garnm. (1); 19. Juni RFl. u. Garnm. (1); 2. Octbr. RFl. u. Garnm. (1).
- Langewiesen:** 15. März RB. (1); 5. Novbr. RB. (1).
- Maßberg:** 9. Mai R. (1).
- Plane:** 25. Juni RB. (1); 29. Septbr. RB. (1).
- Scherberg:** 29. Mai RFl. Garn- u. Rindviehm. (2); 8. October Fl. u. Garnm. (1); 9. Octbr. R. (2); 9. Octbr. Rindvieh- u. Schweinem. (1).
- Sondershausen:** 12. März Jahrm. (3); 9. Juli Jahrm. (3); 1. October B. (1); 5. Novbr. Jahrm. (3).

Märkte

in den Ortschaften des königlich preussischen Regierungsbezirks Merseburg.

- Almsdorf:** 25. August RB. (1); 26. August R. (2).
- Alsleben:** 5. März RB. (1); 6. März R. (1^{1/2}); 21. Juni R. (1^{1/2}); 20. Septbr. R. (1^{1/2}); 8. Novbr. R. (1^{1/2}).
- Annaburg:** 19. März R. (1); 28. Juni RBK. (1); 22. October RBK. (1); 12. Decbr. R. (1).
- Artern:** 3. Mai RB. (2); 11. October RB. (2).
- Belgern:** 5. Mai B. (1); 7. Mai R. (2); 8. Septbr. B. (1); 10. Septbr. R. (2); 24. Novbr. B. (1); 26. Novbr. RFl. (2).
- Bibra:** 21. April RB. (1); 23. April R. (2); 6. Octbr. RB. (1); 8. Octbr. R. (2).
- Bitterfeld:** 12. März RBK. (1^{1/2}); 7. Mai RBK. (1^{1/2}); 17. Septbr. RBK. (1^{1/2}); 3. December RB. (1^{1/2}).
- Bochwitz:** 22. März RB. (1); 18. Decbr. RB. (1).
- Brehna:** 19. März RB. (2); 22. Juni RB. (2); 22. Octbr. RB. (2).
- Breitenstein:** 24. Juni R. (1^{1/2}).
- Brücken:** 18. Septbr. RB. (2).
- Carzdorf:** 4. Mai RBK. (2); 25. Octbr. RBK. (2); 20. Decbr. R. (2).

- Cölleda:** 8. Mai R. ($1\frac{1}{2}$); 24. Juli R. ($1\frac{1}{2}$); 8. Octbr. Schw. (1); 9. Oct. R. ($1\frac{1}{2}$).
- Cönnern:** 21. Februar R. ($1\frac{1}{2}$); 22. Febr. RB. (1); 27. März BR. ($1\frac{1}{2}$); 15. Mai BR. ($1\frac{1}{2}$); 24. August Wollm. (1); 24. Septbr. B. ($1\frac{1}{2}$); 25. Septbr. R. ($1\frac{1}{2}$); 18. Decbr. R. ($1\frac{1}{2}$).
- Coszdorf:** 26. März R. (1); 27. Octbr. RB. (1); 29. Octbr. R. (1).
- Crossen:** 5. Mai B. (1); 7. Mai R. (2); 20. October B. (1); 22. Octbr. R. (2).
- Danferode:** 26. Juni R. ($1\frac{1}{2}$); 16. Octbr. R. ($1\frac{1}{2}$).
- Delitzsch:** 16. Febr. BR. (2); 29. Juni BR. (2); 5. Novbr. BR. (2).
- Dommitzsch:** 30. Januar BR. (1); 9. Mai BR. (1); 28. August BR. (1); 2. Novbr. RBFl. (1).
- Düben:** 21. Februar RB. (1); 22. Febr. R. (1); 11. Mai R. (1); 12. Mai RB. (1); 20. Aug. R. (1); 21. Aug. RB. (1); 3. Novbr. BRFl. (1).
- Erfartsberga:** 7. Febr. T. (1); 14. Febr. T. (1); 21. Febr. T. (1); 11. Mai RB. (2); 31. August RB. (2); 3. Decbr. RB. (2).
- Gilenburg:** 17. Febr. B. (1); 19. Febr. R. ($2\frac{1}{2}$); 21. April Fl. (1); 2. Juni B. (1); 1. Septbr. B. (1); 3. Septbr. R. ($2\frac{1}{2}$); 29. Septbr. Fl. (1); 31. Decbr. Fl. (1).
- Gisleben:** 26. Febr. RB. (2); 26. Febr. R. (3); 18. Juni B. (2); 18. Juni R. (3); 17. Septbr. RB. (2); 17. Septbr. R. (5); 22. Octbr. RB. (2); 22. October R. (3); Neustadt: 8. Mai R. (2); 27. Novbr. R. (2).
- Glsterwerda:** 26. März B. (1); 27. März R. (1); 12. Mai B. (1); 14. Mai R. (1); 4. August B. (1); 18. Octbr. B. (1); 19. Octbr. R. (1).
- Grmsleben:** 23. März BFl. (2); 12. Octbr. BFl. (2); 30. November BFl. (2).
- Freyburg:** 23. Februar RB. (2); 20. Juni RB. (1); 19. Octbr. B. (1); 19. Octbr. R. (2).
- Gehofen:** 28. Juni R. (2); 15. Novbr. R. (2).
- Gerbstädt:** 28. Februar B. (1); 1. März R. ($1\frac{1}{2}$); 8. Mai R. ($1\frac{1}{2}$); 11. Septbr. R. ($1\frac{1}{2}$); 29. Novbr. R. ($1\frac{1}{2}$).
- Gräfenhainichen:** 26. Februar BR. (1); 30. April BR. (1); 4. Juni R. u. Wollm. (2); 6. August BR. (1); 1. Octbr. R. u. Wollm. (2); 29. Octbr. BR. (1).
- Halle:** 22. März BR. (2); 19. Juni B. (1); 10. Septbr. BR. (2); 23. Octbr. B. (1); 14. Decbr. Christ- oder Weihnachtsm. (11); Vorstadt Glaucha: 23. Mai R. (3); 10. August R. (3); Vorstadt Neumarkt: 12. Novbr. R. (3).
- Hergisdorf:** 22. Mai R. (1).
- Heringen:** 23. Juli R. (2); 16. Octbr. R. (2).
- Herzberg:** 21. März RB. (1); 22. März R. ($1\frac{1}{2}$); 30. Mai RB. (1); 31. Mai R. ($1\frac{1}{2}$); 26. Septbr. RB. (1); 27. Septbr. R. ($1\frac{1}{2}$); 5. Decbr. RB. (1); 6. Decbr. R. ($1\frac{1}{2}$).

- Settstedt:** 20. März FIK. ($1\frac{1}{2}$); 17. Juli FIK. ($1\frac{1}{2}$); 13. Septbr. NBK. (1); 16. Octbr. FIK. ($1\frac{1}{2}$); 4. Decbr. FIK. ($1\frac{1}{2}$).
- Sohennölsen:** 8. März NBK. (1); 28. Mai B. (1); 28. Mai R. (2); 7. Septbr. B. (1); 10. Septbr. R. (2); 11. Octbr. B. (1).
- Sorburg:** 8. Septbr. R. (2).
- Tessen:** 3. Febr. NB. (1); 5. Febr. R. (1); 28. April B. (1); 30. April R. (1); 23. Juni NB. (1); 25. Juni R. (1); 18. August NB. (1); 20. Aug. R. (1); 1. Decbr. NB. (1); 3. Decbr. R. (1).
- Tayna:** 12. April B. (1); 12. Juni R. (2); 20. Septbr. B. (1); 6. Novbr. R. (2).
- Telbra:** 7. Mai B. (1); 8. Mai R. ($1\frac{1}{2}$); 10. Sept. B. (1); 11. Sept. R. ($1\frac{1}{2}$); 11. Decbr. R. (2).
- Ternberg:** 17. Febr. BK. (1); 24. März BK. (1); 7. Mai BK. (2); 24. Septbr. BFIK. (2); 15. Decbr. R. (1).
- Tandsberg:** 16. April BK. ($1\frac{1}{2}$); 3. Septbr. BK. ($1\frac{1}{2}$).
- Tandha:** 2. Febr. NBFI. (2); 12. März R. (2); 10. Novbr. B. (1); 12. Novbr. R. (2).
- Tandstedt:** 21. Februar NB. (1); 11. Mai R. (2); 27. August R. (2).
- Tehelitz:** 2. Juli R. (1).
- Teymbach:** 2. Juli BK. ($1\frac{1}{2}$); 24. Septbr. BK. ($1\frac{1}{2}$).
- Tiebenwerda:** 3. März NB. (1); 5. März R. (1); 8. Mai Wollm. (1); 9. Mai NB. (1); 11. Mai R. (1); 14. Juli NB. (1); 16. Juli R. (1); 31. August Wollm. (1); 1. September NB. (1); 3. September R. (1); 3. Novbr. B. (1).
- Töbejün:** 13. März BK. (2); 22. October FI. (2); 23. October BK. (2); 10. Decbr. BFIK. (2).
- Tützen:** 10. März B. u. Fasim. (1); 12. März R. (2); 18. August B. u. Fasim. (1); 20. August R. (2); 3. Novbr. B. u. Fasim. (1); 5. Novbr. R. (2).
- Tausfeld:** 15. März RFI. (1); 9. Mai RFI. (1); 5. Novbr. FIBK. (1).
- Treisdorf:** 22. Mai BFIK. ($1\frac{1}{2}$); 29. Octbr. BFIK. ($1\frac{1}{2}$).
- Trenleben:** 2. Juni B. (1); 4. Juni R. (2).
- Tresebun:** 5. März R. (3); 18. Juni R. (3); 6. August R. (3); 29. Oct. NB. (1); 29. October R. (3); Vorstadt Neumarkt: 5. März NB. (1); 9. April R. (3).
- Tücheln:** 12. Febr. R. (2); 7. Mai R. (2); 26. Septbr. B. (1); 27. Septbr. R. (2).
- Tüchenberg:** 1. März NB. (1); 31. Mai NB. (1); 13. Septbr. NB. (1).
- Tühlberg:** 21. Febr. B. (1); 22. Februar R. (2); 30. April B. (1); 1. Mai R. (2); 6. Octbr. B. (1); 8. Octbr. R. (2).
- Taunburg:** 19. März NB. (1); 25. März R. u. Topfm. (3); 20. Juni Messe (16); 24. Septbr. NB. (1); 29. October NB. (1).
- Tebra:** 9. Juli R. ($1\frac{1}{2}$); 10. Septbr. NBK. ($1\frac{1}{2}$).

- Ortrand:** 24. März NB. (1); 26. März R. (1); 7. Juni NB. (1); 8. Juni R. (1); 25. August NB. (1); 27. August R. (1); 25. October NB. (1); 26. Octbr. R. (1).
- Osterfeld:** 19. Febr. NB. (1); 26. Febr. NB. (1); 5. März NB. (1); 5. März R. (2); 23. April B. (1); 15. Octbr. NB. (2); 22. October B. (1).
- Brettin:** 13. März NB. (1); 12. Mai Wollm. (1); 14. Mai R. (2); 8. Sept. Wollm. (1); 10. Septbr. R. (2); 3. Novbr. Bfl. (1); 5. Novbr. R. (2); 18. Decbr. R. (1).
- Bretsch:** 5. März R. (1); 28. Mai NBK. (1); 17. August NBK. (1); 29. October NBK. (1); 14. Decbr. R. (1).
- Profen:** 14. Mai B. (1); 14. Mai R. (2^{1/2}); 7. Novbr. B. (1); 8. Novbr. R. (2^{1/2}).
- Quersfurt:** 19. Febr. B. u. Pferdew. (2); 4. April RR. (3); 14. Mai R. (2); 23. Juli R. (2); 22. Septbr. B. (1); 24. Septbr. R. (2); 11. Decbr. R. (3).
- Roda:** 23. Juli R. (1^{1/2}).
- Sangerhausen:** 28. Mai NBK. (3); 4. Octbr. NBK. (3); 13. Dec. R. (3).
- Schaffstädt:** 9. Juli R. (2); 30. Novbr. NB. (1); 2. Decbr. R. (2).
- Schildau:** 14. Febr. NB. (1); 15. Febr. R. (2); 2. Mai NB. (1); 3. Mai R. (2); 10. Octbr. NB. (1); 11. Octbr. R. (2).
- Schwenditz:** 3. März B. (1); 28. Mai R. (2); 6. Juli B. (1); 24. Septbr. B. (1); 22. Octbr. R. (2).
- Schkölen:** 3. Febr. B. (1); 5. Febr. R. (1); 28. April B. (1); 30. April R. (2); 27. Octbr. B. (1); 29. Octbr. R. (1).
- Schlieben:** 7. April NB. (1); 9. April R. (2); 7. Juli NB. (1); 9. Juli R. (2); 15. Septbr. B. (1); 17. Sept. R. (1); 17. Novbr. NB. (1); 19. Novbr. R. (2).
- Schloß Geldrungen:** 20. März BK. (1^{1/2}); 11. Mai NBK. (1^{1/2}); 18. Sept. BK. (1^{1/2}); 4. Decbr. BK. (1^{1/2}).
- Schmiedeberg:** 19. Febr. R. (1); 26. März NBK. (1); 9. Juli NBK. (1); 8. Octbr. NB. (1); 9. Octbr. R. (1); 17. Decbr. R. (1).
- Schönnewalde:** 14. März NB. (1); 15. März R. (2); 4. Juli NB. (1); 5. Juli R. (2); 17. Octbr. NB. (1); 18. Octbr. R. (2); 20. Decbr. R. (1).
- Schraplau:** 2. Juli R. (1); 4. Septbr. NB. (1); 26. Novbr. R. (1).
- Schweinitz:** 24. Febr. B. (1); 26. Febr. R. (1); 5. Mai B. (1); 7. Mai R. (1); 25. August BK. (2); 27. Octbr. B. (1); 29. Octbr. R. (1).
- Sehda:** 3. Mai NB. (1); 4. Mai R. (1); 4. Octbr. B. (1); 5. Octbr. R. (1); 6. Decbr. NB. (1); 7. Decbr. R. (1).
- Stolberg:** 15. Mai R. (1^{1/2}); 25. Juni R. (5); 3. Octbr. B. (1); 18. Octbr. R. (1^{1/2}).
- Stößen:** 17. März B. (1); 6. Mai R. (3); 7. Mai B. (1); 1. Octbr. B. (1); 18. Novbr. R. (3); 19. Novbr. B. (1).

- Leuchtern:** 9. April B. (1); 10. April R. (2); 13. Juli RB. (2); 31. Octbr. B. (1); 1. Novbr. R. (2).
- Lorgan:** 26. Febr. R. (4); 16. April B. (1); 11. Mai B. (1); 4. Juni R. (4); 7. Juni Wollm. (2); 15. Septbr. B. (1); 17. Septbr. R. (4).
- Nebigau:** 10. März B. (1); 12. März R. (1); 11. Juni R. (1); 11. August B. (1); 13. August R. (1); 20. Oct. B. (1); 22. Octbr. R. (1).
- Wahrenbrüch:** 9. April BR. (1); 25. Juni BR. (1); 17. Decbr. FR. (1).
- Wallhausen:** 13. März R. (2); 23. Octbr. R. (2).
- Weißenfels:** 23. Febr. B. (1); 27. Febr. R. (3); 17. Juli R. (3); 14. Sept. B. (1); 18. Septbr. R. (3); 24. October R. (2).
- Wettin:** 23. Febr. R. (2); 29. Juni R. (2); 17. Septbr. RB. (3); 6. Dec. FR. (2).
- Wiehe:** 14. März B. (1); 15. März R. (2); 30. April B. (1); 1. Mai R. (2); 27. August B. (1); 28. August R. (3); 25. Octbr. B. (1); 26. Octbr. R. (2).
- Wippra:** 31. Mai FR. (1^{1/2}); 8. Novbr. FR. (1^{1/2}).
- Wittenberg:** 13. April RB. (1); 16. April R. (3); 22. August RB. (1); 10. Octbr. B. (1); 22. Octbr. RFL. (3); 10. Decbr. RFL. (3); Vorstadt Kleinwittenberg: 17. Mai RB. (1); 27. August RB. (1).
- Zahna:** 10. März RB. (1); 12. März R. (1); 26. Mai RB. (1); 28. Mai R. (1); 8. Septbr. RB. (1); 10. Septbr. R. (1); 17. Novbr. RB. (1); 19. Novbr. R. (1).
- Zeitz:** 12. März R. (1); 1. Mai R. (2); 26. Mai B. (1); 31. Juli R. (2); 19. Septbr. B. (1); 20. Septbr. R. (2); 5. Novbr. R. (1); 17. Novbr. B. (1).
- Zörbig:** 19. Febr. BR. (2); 25. Juni BR. (2); 11. Octbr. BR. (2); 10. Decbr. BR. (1).

Marktforte im preussischen Regierungsbezirke Liegnitz,

welche in der Nähe des Königreichs Sachsen gelegen sind.

- Daubitz:** 12. März RB. (1); 2. Juli RB. (1); 1. Octbr. RB. (1).
- Diehja:** 3. April RB. (1); 9. Juli RB. (1); 10. Septbr. RB. (1); 10. Dec. RB. (1).
- Görlitz:** 12. Febr. RB. (1); 13. Febr. R. (3); 22. März B. (1); 4. Juni RB. (1); 5. Juni R. (3); 20. August RB. (1); 21. August R. (3).
- Großfärchen:** 31. Januar RB. (1); 14. März RB. (1); 22. August RB. (1); 28. Novbr. RB. (1).
- Hohersterda:** 12. Febr. RB. (1); 30. März RB. (1); 26. April Wollm. (1); 22. Septbr. Wollm. (1); 22. Decbr. R. (1).
- Lauban:** 29. Januar RB. (1); 30. Januar R. (2); 11. Juni RB. (1); 12. Juni R. (2); 27. August RB. (1); 28. August R. (2).

- Vohja:** 6. März KB. (1); 14. August KB. (1); 6. Novbr. KB. (1).
- Marckliffa:** 12. März KB. (1); 13. März K. (1); 25. Juni KB. (1); 26. Juni K. (1); 1. October KB. (1); 2. October K. (1).
- Muskau:** 19. März KB. (1); 18. Juni KB. (1); 6. September KB. (1); 17. Decbr. KB. (1).
- Niederzibella:** 22. Mai KB. (1); 8. October KB. (1).
- Podrosche:** 3. April KB. (1); 5. Juni KB. (1); 22. August KB. (1); 23. October KB. (1).
- Radmeritz:** 30. April KB. (1); 1. Mai K. (1); 22. Octbr. KB. (1); 23. Octbr. K. (1).
- Reichenbach D/L.:** 12. März KB. (1); 13. März K. (1); 25. Juni KB. (1); 26. Juni K. (1); 17. Septbr. KB. (1); 18. Septbr. K. (1); 12. Nov. KB. (1); 13. Novbr. K. (1).
- Reichwalde:** 5. März KB. (1); 11. Juni KB. (1); 22. Octbr. KB. (1).
- Rothenburg D/L.:** 26. Febr. KB. (1); 25. Juni KB. (1); 12. Nov. KB. (1).
- Rothwasser:** 16. März K. (1); 11. Mai K. (1); 10. August K. (1); 12. Oct. K. (1).
- Ruhland:** 6. März B. (1); 7. März K. (1); 1. Mai B. (1); 2. Mai K. (1); 18. August B. (1); 20. August K. (1); 27. Octbr. B. (1); 29. Oct. K. (1); 19. Decbr. K. (1).
- Rudelsdorf:** 9. April KB. (1); 28. Mai KB. (1).
- Schönberg:** 19. März KB. (1); 20. März K. (1); 16. April KB. (1); 17. April K. (1); 18. Juni KB. (1); 19. Juni K. (1); 10. Septbr. KB. (1); 11. Septbr. K. (1); 5. Novbr. KB. (1); 6. Novbr. K. (1).
- Seidenberg:** 23. April KB. (1); 24. April K. (1); 9. Juli KB. (1); 10. Juli K. (1); 24. Septbr. KB. (1); 25. Septbr. K. (1); 10. Decbr. KB. (1); 11. Decbr. K. (1).
- Wiednitz:** 9. Mai KB. (1); 8. August KB. (1); 10. Octbr. KB. (1).
- Wiegandsthal:** 30. April K. (1); 1. Mai KB. (1); 16. Juli K. (1); 17. Juli KB. (1); 24. Septbr. K. (1); 25. Septbr. KB. (1).
- Wittichenau:** 26. März KB. (1); 22. Mai KB. (1); 6. August KB. (1); 6. Octbr. Flachsm. (1); 8. Octbr. KB. (1); 17. Decbr. KB. (1).

Nachtrag zum Marktverzeichnis
pro 1877.

Während des Drucks angezeigt:

Verfügt: Am ehemaligen ersten Freitage eines jeden Monats wird ein Schweine-
markt abgehalten.



Statistisches Jahrbuch

für das

Königreich Sachsen

auf das Jahr

1877.

Zusammengestellt vom Statistischen Bureau des Königl. Sächs. Ministeriums
des Innern unter Redaction

von

Dr. Victor Böhmert.

Dresden,

Druck und Verlag von C. Heinrich.

Inhalts-Verzeichniß des statistischen Jahrbuchs.

	Seite
A. Allgemeine Landes- und Bevölkerungsstatistik.	
I. Alphabetisches Verzeichniß sämtlicher Ortschaften des Königreichs Sachsen nebst Angabe des Regierungsbezirkes, der Amtshauptmannschaft, des Standesamtes und der Bewohnerzahl nach der Zählung vom 1. December 1875 . . .	1—96
II. Eintheilung des Königreichs Sachsen nach Steuerkreisen und Steuerbezirken für die Verwaltung der directen Steuern und der Stempelsteuer vom 1. August 1876 an . . .	97—102
III. Eintheilung des Königreichs Sachsen in Hauptamtsbezirke und in für Erhebung der indirecten innern Steuern gebildete Hebebezirke	102—106
IV. Die Hauptresultate der Volkszählungen im Königreiche Sachsen.	
1. Allgemeine Bemerkungen über die Zunahme der sächsischen Bevölkerung seit 1815	106—108
2. Vergleichung der sächsischen Volkszählungsergebnisse mit den vorläufigen Ergebnissen der Zählung in den übrigen deutschen Staaten	109
3. Hauptergebnisse sämtlicher Volkszählungen im Königreiche Sachsen von 1834—1875	110
4. Die Resultate der sächsischen Volkszählung vom 1. December 1875 nach Verwaltungsbezirken und nach Stadt und Land	111—114
5. Die Bevölkerungszahlen der Gerichtsamtsbezirke am 1. December 1875	114—115
6. Die am Zählungsorte und an anderen Orten wohnende sächsische Bevölkerung, sowie die Zahl der auswärts Abwesenden am 1. December 1875	116—117
7. Die Wohngebäude, die Haushaltungen mit der Anzahl ihrer Inhaber, die Zahl der Anstalten und ihrer Insassen, sowie die Bevölkerung nach ihrem bürgerlichen Stande am 1. December 1875	118—119
8. Die Bevölkerung nach den Religionsbekenntnissen	120—121
V. Bewegung der Bevölkerung.	
1. Geburten, Trauungen und Sterbefälle im Königreiche Sachsen in den Jahren 1873 und 1874	122
2. Geburten, Trauungen und Sterbefälle im Königreiche Sachsen von 1834—1874	123

3. Fruchtbarkeits- und Sterblichkeits-Verhältnisse.	
a. im Jahre 1873.	
α) in den Städten mit mehr als 8000 Einwohnern . . .	124
β) in den Gerichtsamtsbezirken (nach Ausschluß der Städte mit über 8000 Einwohnern)	125—128
b. im Jahre 1874.	
α) in den Städten mit mehr als 8000 Einwohnern . . .	129
β) in den Verwaltungsbezirken	130
4. Tödliche Verunglückungen im Königreiche Sachsen während der Jahre 1873 und 1874.	
a. nach der Art der Verunglückung	131
b. nach der Ursache der Verunglückung	131
c. nach dem Lebensalter der Verunglückten	132
d. nach dem Stand und Beruf der Verunglückten	132
e. nach der Zeit der Verunglückung	132
5. Selbstmorde im Königreiche Sachsen während der Jahre 1873 und 1874.	
a. nach der Art der Selbstentleibung	133
b. nach der Ursache der Selbstentleibung	133
c. nach dem Lebensalter der Selbstmörder	134
d. nach dem Stand und Beruf der Selbstmörder	134
e. nach dem Civilstand der Selbstmörder	134
f. nach der Zeit des Vollbringens	135
6. (Zu 4 und 5.) Verunglückungen und Selbstmorde im Königreiche Sachsen in den Jahren 1848—1874	136
7. Ein- und Auswanderungen in den Jahren 1867—1875	137—141

B. Finanzstatistik.

I. Intraden- und Domainen-Verwaltung.	
1. Die Intraden-Verwaltung	142
2. Die Domainen-Verwaltung	142—144
3. Die fiscalischen Gebäude, ihr Werth und ihre Benutzung	144—145
II. Steuerwesen.	
1. Indirecte Steuern	146—149
2. Grundsteuer	149—150
3. Gewerbe- und Personalsteuer	150—152
4. Stempelsteuer	152
5. Die Einkommensteuer-Abschätzungen im Jahre 1875.	
a. Uebersicht über die Vertheilung des festgestellten Einkommens sämtlicher Beitragspflichtigen nach Einkommen und Steuerklassen	153
b. Procentale Vertheilung	154—155
c. die Ergebnisse der Einschätzung der physischen und moralischen Personen	156—157
d. die Einschätzung in den Städten und auf dem platten Lande	158—159
III. Der Staatshaushalt des Königreichs Sachsen.	
A. Rechenschaftsbericht für die Periode 1872/73	160—163
B. Ordentliches Staats-Budget für jedes der beiden Jahre 1876 und 1877	163—169
C. Außerordentliches Staats-Budget auf die Periode 1876/77	170—172

C. Wirthschaftsstatistik.

I. Ernteerträge im Königreiche Sachsen von 1846—1872	173
II. Hauptresultate der Viehzählungen von 1834—1873	174

III. Frequenz der Vollmärkte im Königreiche Sachsen in den Jahren 1872—1876	174
IV. Staatsforstwesen, Flößerei und Holzverkaufsanstalten	175—176
V. Das Berg- und Hüttenwesen im Jahre 1874.	
1. Bergbau	176—177
2. Hüttenwesen	178
VI. Eisenproduction u. Eisenverarbeitung im Jahre 1874.	
1. Roheisenproduction	178—179
2. Eisengießerei	179
3. Eisenfrische und Streckwerke	179
4. Rohstahlproduction	180
5. Gußstahlproduction	180
VII. Das Steinbruchswesen im Jahre 1875.	180
D. Verkehrsstatistik.	
I. Die Staatsstraßen im Jahre 1874	181—182
II. Die Eisenbahnen im Jahre 1874.	
1. Länge	182—183
2. Anlagekapital	183—184
3. Transportmittel	184—185
4. Personen- und Güterverkehr etc.	185—188
5. Finanzielle Ergebnisse	188—190
III. Eisenbahnbau im Königreiche Sachsen während des Jahres 1875	190—191
IV. Zusammenstellung des Postverkehrs bei sämtlichen Postanstalten der Oberpostdirectionsbezirke Dresden und Leipzig im Jahre 1875	192—205
V. Zusammenstellung des telegraphischen Verkehrs bei den im Königreiche Sachsen gelegenen Reichstelegraphen-Stationen im Jahre 1875	206—209
VI. Die Elbwasserstands- u. Elbschifffahrtsverhältnisse	209
VII. Die Sparkassen des Königreichs Sachsen in den Jahren 1845—1875.	210
VIII. Ansmünzungen bei der Königl. Münze zu Dresden 1873, 1874 und 1875	211
E. Brände und Immobilial-Brand-Versicherungen in den Jahren 1851 bis 1875	212—213
F. Justiz-Statistik.	
Uebersicht der Thätigkeit der Anklagekammern und Geschwornengerichte des Königreichs Sachsen im Jahre 1875.	
1. Thätigkeit der Anklagekammern	214—215
2. Thätigkeit der Geschwornengerichte	215—217
G. Statistik des Medicinal- und Veterinärärztlichen Personals.	
Stand vom 1. Januar 1876.	
I. Das Civil-Medicinal-Personal	218—221
II. Das Militair-Medicinal- und Veterinärärztliche Personal	222—223

	Seite
III. Das gesammte Civil- und Militärärztliche Personal	222—223
IV. Das Civil-Veterinärärztliche Personal	224
H. Schulstatistik.	
I. Statistik der höheren Schulanstalten.	225—227
1. Hochschulen	225—227
2. Gymnasien, Realschulen, Seminarien und technische Bildungs- anstalten	227—229
II. Statistik der Volksschulen nach dem Stande vom 10. Mai 1875	230—231
J. Kirchliche Statistik.	
I. Statistik der evangelisch-lutherischen Kirche nach dem Stande vom 10. Mai 1875	232—235
II. Statistik der übrigen Glaubensgenossenschaften	236—237

A.
Allgemeine
Landes- und Bevölkerungsstatistik.

I.
Alphabetisches Verzeichniß
sämtlicher Ortschaften des Königreichs Sachsen
nebst Angabe
des Regierungsbezirkes, der Amtshauptmannschaft, des
Standesamtes und der Bewohnerzahl nach der Zählung
vom 1. December 1875.

Algerien

Landes- und Handelsrecht

Algerien

Landes- und Handelsrecht

Landes- und Handelsrecht

Landes- und Handelsrecht

Landes- und Handelsrecht

Landes- und Handelsrecht

Vorbemerkungen.

Die Namen der **Regierungsbezirke** sind durch Buchstaben bezeichnet und zwar steht:

B. für Bautzen, L. für Leipzig.
D. " Dresden, Z. " Zwickau.

Die Städte **Dresden**, **Leipzig** und **Chemnitz** bilden Verwaltungsbezirke für sich.

Sämmtliche Städte sind mit fetterer Schrift gedruckt.

Die bei dem Namen der Standesamtsbezirke in Parenthese () gestellten Orte bezeichnen den Sitz des Standesamtes da, wo Namen und Sitz des Letzteren nicht identisch sind.

Ortsname.	Regierungs- bezirk.	Amtshaupt- mannschaft.	Standesamts- bezirk.	Bewohner- zahl.
Abend	D.	Meißen	Rüßfeina	82
Abhorn	Z.	Auerbach	Blohn	89
Ablaß	L.	Oschatz	Ablaß	201
Abtei-Oberlungwitz	Z.	Chemnitz	Ursprung	1182
Abtannendorf	L.	Leipzig	Schönefeld	454
Adelsdorf	D.	Großenhain	Großenhain	206
Adorf bei Chemnitz	Z.	Chemnitz	Neukirchen bei Chemnitz	1044
Adorf	Z.	Delsnitz	Adorf	3301
Adorfendorf	L.	Rochlitz	Geringswalde, St.	149
Albernau	Z.	Schwarzenberg	Zschorlau	922
Alberoda	Z.	Schönbg. Kschh.	Lößnitz St.	720
Albersdorf	L.	Leipzig	Knauthain	135
Albertitz	D.	Meißen	Neckwitz	32
Albertsthal	Z.	Schönbg. Kschh.	Glauchau	402
Albrechtshain	L.	Grimma	Albrechtshain	212
Altbernsdorf	B.	Löbau	Bernstadt	716
Altchemnitz	Z.	Chemnitz	Altchemnitz	2419
Althoren	D.	Meißen	Rüßfeina	101
Altdorf	L.	Borna	Geithain	254
Alteiban	B.	Löbau	Eiban (Alteiban)	4482
Altenbach	L.	Grimma	Leulitz	316
Altenberg	D.	Dippoldiswalde	Altenberg	2049
Altendorf b. Chemnitz	Z.	Chemnitz	Altendorf	1934

Ortsname.	Regierungsbezirk.	Amtshauptmannschaft.	Standesamtsbezirk.	Bewohnerzahl.
Altendorf b. Schandau	D.	Pirna	Lichtenhain	546
Altengroitzsch	L.	Borna	Saxen	147
Altenhain b. Chemnitz	Z.	Chemnitz	Kleinolbersdorf	704
Altenhain b. Frankenberg	Z.	Flöha	Altenhain	362
Altenhain b. Grimma	L.	Grimma	Altenhain	480
Altenhof	L.	Döbeln	Kloster-Buch	304
Altensalz	Z.	Plauen	Altensalz (Neuensalz)	162
Alte Ziegelscheune	B.	Ramenz	Großwitz	60
Altfranken	D.	Dresden	Oberpesterwitz	319
Altgeringswalde	L.	Rochlitz	Geringswalde, St.	531
Altgersdorf	B.	Löbau	Alt- u. Neugersdorf (Neugersdorf)	2484
Althen	L.	Leipzig	Panitzsch	112
Althirschstein	D.	Meißen	Boritz	191
Althörnitz	B.	Zittau	Hörnitz (Althörnitz)	923
Altjohnsdorf	B.	Zittau	Johnsdorf	703
Altleis	D.	Großenhain	Dallwitz	164
Altleisnig	L.	Döbeln	Aras bei Leisnig	197
Altlobau	B.	Löbau	Altlobau (Delsa)	736
Altlommatsch	D.	Meißen	Lommatsch	132
Altmannsgrün bei Delsnitz	Z.	Delsnitz	Tirpersdorf	58
Altmannsgrün bei Treuen	Z.	Auerbach	Treuen	426
Altmittweida	L.	Rochlitz	Altmittweida	1444
Altmörbitz	L.	Borna	Altmörbitz	357
Altmügeln	L.	Dschatz	Altmügeln	168
Altoschatz	L.	Dschatz	Altoschatz	286
Altottenhain, Forsths.	L.	Borna	Rauenhain	f. Ottenhain.
Altrottmannsdorf	Z.	Plauen	Neumark	165
Altsattel	D.	Meißen	Stauchä (Oberstaucha)	48
Altscheidenbach	B.	Bauzen	Sohland a. d. Sp.	125
Altstadt bei Dstrib	B.	Zittau	Dstrib	338
Altstadt bei Stolpen	D.	Pirna	Altstadt	502
Altstadt-Borna	L.	Borna	Borna, St.	936
Altstadt-Waldenburg	Z.	Schönb. Ksch.	Altstadt-Waldenburg	1423
Altanneberg	D.	Meißen	Tanneberg	290
Altwaldenburg	Z.	Schönb. Ksch.	Waldenburg	737
Altzschillen	L.	Rochlitz	Wechselburg	248
Ammelsdorf	D.	Dippoldiswalde	Hennersdorf bei Frauenstein	295
Ammelschhain	L.	Grimma	Polenz bei Brandis	415
Amtshäuser f. Grimma				
Amtshainersdorf	D.	Pirna	Hertigswalde	295
Anger	L.	Leipzig	Neudnitz	1487
Annaberg	Z.	Annaberg	Annaberg	11725

Ortsname.	Regierungsbezirk.	Amtshauptmannschaft.	Standesamtsbezirk.	Bewohnerzahl.
Ansprung	Z.	Marienbergr	Zöblitz	957
Apelt	L.	Borna	Hainichen	29
Arnoldsgrün	Z.	Delsnitz	Arnoldsgrün	430
Arnsdorf bei Bauzen	B.	Bauzen	Gaußig	253
Arnsdorf bei Penig	L.	Rochlitz	Rochsburg	668
Arnsdorf b. Radeberg	D.	Dresden	Wallroda	813
Arnsdorf bei Rochlitz	L.	Rochlitz	Zettlitz	110
Arnsdorf b. Rosßwein	L.	Döbeln	Greifendorf	573
Arnsfeld	Z.	Annaberg	Arnsfeld	1531
Arnsgrün	Z.	Delnitz	Bad Elster	258
Arntitz	D.	Meißen	Stauchä (Oberstaucha)	55
Arrasb. Geringswalde	L.	Rochlitz	Geringswalde, St.	339
Arras bei Leisnig	L.	Döbeln	Arras	i. Polditz. 101
Aischberg	Z.	Auerbach	Klingenthal	202
Aischershain	L.	Döbeln	Hartha, St.	304
Audigast	L.	Borna	Audigast	2677
Aue	Z.	Schwarzenberg	Aue	22
Auenhain	L.	Leipzig	Eröbern	1536
Auerbach b. Stollberg	Z.	Chemnitz	Auerbach	588
Auerbach bei Zwickau	Z.	Zwickau	Auerbach	5277
Auerbach	Z.	Auerbach	Auerbach	
Auerbacher kleine Waldorte, bestehend aus: Georgengrün Grünhaide Haideschachen Hefmühle Hirschlecken Hohenhaide Hüttenschachen Reiboldsgrün Sackhaus Zeughaus Zöbisch	Z.	Auerbach	Kautenfranz	614
Auerhammer	Z.	Schwarzenberg	Aue	699
Auerschlitz	L.	Schatz	Riebitz	108
Auerswalde	Z.	Flöha	Auerswalde	1582
Augustusberg	D.	Meißen	Rossen	606
Auligt	L.	Borna	Auligt	393
Auritz	B.	Bauzen	Seidau	78
Auschkowitz	B.	Ramenz	Ziedlitz	59
Auterwitz	L.	Döbeln	Mochau	54
Baalsdorf	L.	Leipzig	Baalsdorf	275
Babisnau	D.	Dresden	Rippien	48
Bach	L.	Grimma	Trebsen	117
Bad Elster	Z.	Delsnitz	Bad Elster	1231

Ortsname.	Regierungs- bezirk.	Amtshaupt- mannschaft.	Standesamts- bezirk.	Bewohner- zahl.
Baderitz bei Döbeln	L.	Döbeln	Goselitz	226
Baderitz bei Mügeln	L.	Oschätz	Sornzig	105
Badersen	D.	Meißen	Leuben b. Lommatsch	103
Bärenburg	D.	Dippoldiswalde	Schellerhau	109
Bärenndorf	Z.	Delsnitz	Schönberg b. Adorf	177
Bärenfels	D.	Dippoldiswalde	Schellerhau	154
Bärenklause	D.	Dippoldiswalde	Possendorf	88
Bärenloh	Z.	Delsnitz	Bad Elster	272
Bärenstein bei Anna- berg	Z.	Annaberg	Bärenstein	1849
Bärenstein bei Lauen- stein	D.	Dippoldiswalde	Bärenstein, St.	514
Bärenstein	D.	Dippoldiswalde	Bärenstein, St.	565
Bärenwalde	Z.	Zwickau	Bärenwalde	1532
Bärnsdorf	D.	Großenhain	Bärnsdorf	351
Bärwalde	D.	Großenhain	Bärwalde	309
Bahra bei Gottleuba	D.	Birna	Langenhennersdorf	290
Bahra bei Meißen	D.	Meißen	Boritz	252
Bahren	L.	Grimma	Hohnstädt	95
Ballendorf	L.	Grimma	Ballendorf	374
Bannewitz	D.	Dresden	Bannewitz	646
Barned	L.	Leipzig	Gundorf	35
Barnitz	D.	Meißen	Krögis	169
Baruth	B.	Bautzen	Baruth	501
Basankwitz	B.	Bautzen	Seidau	38
Baschitz	B.	Bautzen	Burschwitz	235
Baßlitz bei Blatters- leben	D.	Großenhain	Rnehlen	63
Baßlitz bei Geißlitz	D.	Großenhain	Rnehlen	162
Batzdorf	D.	Meißen	Kaustadt	92
Bauda	D.	Großenhain	Bauda	465
Bautzen	B.	Bautzen	Bautzen	14709
Bederwitz	B.	Bautzen	Eulowitz	125
Beedeln	L.	Kochlitz	Seelitz	134
Beerhaide	Z.	Auerbach	Auerbach	358
Beerwalde bei Dip- poldiswalde	D.	Dippoldiswalde	Ruppendorf	412
Beerwalde bei Wald- heim	L.	Döbeln	Beerwalde	324
Beicha	D.	Meißen	Beicha	151
Beierfeld	Z.	Schwarzenberg	Beierfeld	1333
Beiersdorf b. Grimma	L.	Grimma	Hohnstädt	390
Beiersdorf b. Leisnig	L.	Döbeln	Kloster-Buch	155
Beiersdorf b. Neusalza	B.	Löbau	Beiersdorf	1490
Beiersdorf bei Rade- burg	D.	Großenhain	Naunhof b. Radeburg	206
Beiersdorf b. Werdau	Z.	Zwickau	Beiersdorf	811

mit Böhla.

Ortsname.	Regierungsbezirk.	Amtshauptmannschaft.	Standesamtsbezirk.	Bewohnerzahl.
Belbitz	B.	Löbau	Rittlitz	169
Belgern	B.	Bauzen	Gröditz bei Bauzen	104
Belgershain	L.	Grimma	Belgershain	413
Belmsdorf	B.	Bauzen	Bischofswerda	240
Benndorf	L.	Borna	Benndorf	444
Bennewitz b. Mügeln	L.	Oschatz	Riebitz	144
Bennewitz bei Pegau	L.	Borna	Gatz	83
Bennewitz bei Wurzen	L.	Grimma	Deuben b. Wurzen	359
Berbersdorf	L.	Döbeln	Pappendorf	632
Verbisdorf bei Chemnitz	Z.	Chemnitz	Harthau b. Chemnitz	730
Verbisdorf bei Radeburg	D.	Großenhain	Verbisdorf	619
Berge	B.	Bauzen	Großpostwitz	131
Bergen bei Adorf	Z.	Delsnitz	Eichigt	316
Bergen b. Falkenstein	Z.	Auerbach	Bergen	988
Berggießhübel	D.	Pirna	Berggießhübel	1481
Bergisdorf	L.	Borna	Breunsdorf	167
Berglas	Z.	Plauen	Großzöbern	89
Bergwerk	D.	Meißen	Maustadt	228
Bernsgrün	Z.	Schwarzenberg	Schwarzenberg	1418
Bernbruch b. Grimma	L.	Grimma	Großbuch	241
Bernbruch b. Ramenz	B.	Ramenz	Ramenz	254
Berndorf	L.	Borna	Nehmitz	128
Bernitzgrün	Z.	Delsnitz	Markneukirchen	135
Bernsbach	Z.	Schwarzenberg	Bernsbach	1928
Bernsdorf bei Augustsburg	Z.	Flöha	Flöha	270
Bernsdorf b. Chemnitz	Z.	Chemnitz	Gablenz b. Chemnitz	1327
Bernsdorf bei Lichtenstein	Z.	Schönbg. Kschh.	Bernsdorf	1415
Bernsdorf bei Rochlitz	L.	Rochlitz	Seelitz	69
Bernstadt	B.	Löbau	Bernstadt	1555
Berntitz b. Lommatsch	D.	Meißen	Stauch (Oberstaucha)	93
Berntitz bei Mügeln	L.	Oschatz	Altmügel	115
Verreuth	D.	Dippoldiswalde	Dippoldiswalde	146
Berthelsdorf b. Brand	D.	Freiberg	Berthelsdorf	1497
Berthelsdorf b. Burgstädt	L.	Rochlitz	Berthelsdorf	397
Berthelsdorf b. Glauhan	Z.	Schönbg. Kschh.	Thurm	91
Berthelsdorf bei Hainichen	L.	Döbeln	Hainichen, St.	951
Berthelsdorf b. Herrnhut	B.	Löbau	Berthelsdorf	1865
Berthelsdorf b. Lauenstein	D.	Dippoldiswalde	Döbra b. Lauenstein	132

Ortsname.	Regierungsbezirk.	Amtshauptmannschaft.	Standesamtsbezirk.	Bewohnersahl.
Berthelsdorf bei Neustadt	D.	Pirna	Neustadt, St.	787
Bertsdorf	B.	Zittau	Bertsdorf	1984
Berzdorf	B.	Löbau	Berzdorf a. d. E.	354
Beucha bei Borna	L.	Borna	Flößberg	259
Beucha bei Brandis	L.	Grimma	Beucha	458
Beutha	Z.	Schönbg. Kschh.	Beutha	690
Bientig	L.	Döbeln	Lütznitz	23
Bieberach	D.	Großenhain	Reinersdorf	234
Bieberstein	D.	Meißen	Bieberstein	518
Biehla	B.	Ramenz	Ramenz	290
Bienhof	D.	Pirna	Delsen	41
Biensdorf bei Mittweida	L.	Rochlitz	Grumbach bei Mittweida	67
Biensdorf bei Pirna	D.	Pirna	Burkhardtswalde bei Pirna	194
Biesern	L.	Rochlitz	Seelitz	82
Binnewitz b. Bautzen	B.	Bautzen	Großpostwitz	127
Binnewitz bei Dschatz	L.	Dschatz	Jahna	81
Birkenhain	D.	Meißen	Limbach b. Wilsdruff	150
Birkenrode	B.	Bautzen	Spittwitz	108
Birkigt bei Döhlen	D.	Dresden	Pottschappel	463
Birkigt bei Delsnitz	Z.	Delsnitz	Posselt	54
Birkwitz	D.	Pirna	Dohna	391
Birmenitz	D.	Meißen	Neckwitz	104
Bischdorf	B.	Löbau	Bischdorf	690
Bischheim	B.	Ramenz	Bischheim	864
Bischofswerda	B.	Bautzen	Bischofswerda	4022
Bischofswiese	L.	Döbeln	Technitz	12
Blankenhain	Z.	Zwickau	Blankenhain	590
Blankenstein	D.	Meißen	Blankenstein	457
Blasewitz	D.	Dresden	Striesen b. Dresden	2568
Blattersleben	D.	Großenhain	Senzlitz	178
Blauenthal	Z.	Schwarzenberg	Eibenstock	264
Bloaschütz	B.	Bautzen	Göda	102
Blochwitz	D.	Großenhain	Blochwitz	255
Blösa	B.	Bautzen	Seidau	124
Blosenberg	Z.	Delsnitz	Wiedersberg	94
Bloßwitz	L.	Dschatz	Bloßwitz	219
Blumberg	B.	Zittau	Ostritz	414
Blumenau	Z.	Marienberg	Olbernhau	561
Blumroda	L.	Borna	Regis	303
Bobenneukirchen	Z.	Delsnitz	Bobenneukirchen	1037
Boberfen	D.	Großenhain	Gröba	592
Boblitz	B.	Bautzen	Ebendorfel	157
Bocka bei Frohburg, sächs. Antheils	L.	Borna	Eschefeld	5 54

Ortsname.	Regierungsbezirk.	Amtshauptmannschaft.	Standesamtsbezirk.	Bewohnerzahl.
Bocka bei Kamenz	B.	Kamenz	Ziedlitz	35
Bocka b. Königswartha	B.	Bautzen	Kadibor	2
Bockau	Z.	Schwarzenberg	Bockau	2028
Bockelwitz	L.	Döbeln	Bockelwitz	192
Bockendorf	L.	Döbeln	Bockendorf	393
Bocksdorf mit Polkenberg	L.	Döbeln	Arras bei Leisnig	283
Bockwa	Z.	Zwickau	Bockwa	1933
Bockwen	D.	Meißen	Meißen	142
Bockwitz	L.	Grimma	Zschirla	169
Boda	Z.	Auerbach	Falkenstein	19
Boden b. Marienberg	Z.	Marienberg	Großrüderswalde	224
Boden bei Kadzburg	D.	Großenhain	Großdittmannsdorf	139
Bodenbach	D.	Meißen	Bodenbach	181
Boderitz bei Dresden	D.	Dresden	Bannewitz	120
Boderitz bei Kamenz	B.	Kamenz	Elstra	41
Böhla bei Lenz	D.	Großenhain	Rmehlen	197
Böhla bei Meißen	D.	Meißen	Boritz	f. Bahra. 230
Böhla bei Ortrand	D.	Großenhain	Ponickau	340
Böhlen bei Grimma	L.	Grimma	Hohnstädt	471
Böhlen bei Leisnig	L.	Döbeln	Arras bei Leisnig	131
Böhlen bei Niesa	D.	Großenhain	Pausitz bei Niesa	385
Böhlen bei Zwenkau	L.	Leipzig	Böhlen	428
Böhliß-Ehrenberg	L.	Leipzig	Gundorf	183
Böhliß bei Grimma	L.	Grimma	Mutschen	309
Böhliß bei Wurzen	L.	Grimma	Böhliß	313
Böhmisch-Bollung	B.	Kamenz	Pulsnitz	1127
Böhrigen	L.	Döbeln	Ezdorf	500
Börln	L.	Grimma	Börln	400
Börnchen bei Dippoldiswalde	D.	Dippoldiswalde	Possendorf	187
Börnchen b. Lauenstein	D.	Dippoldiswalde	Dittersdorf bei Lauenstein	412
Börnersdorf	D.	Dippoldiswalde	Börnersdorf	981
Börnichen bei Augustusburg	Z.	Flöha	Waldkirchen bei Augustusburg	419
Börnichen b. Dederan	Z.	Flöha	Dederan	278
Börtewitz	L.	Schatz	Börtewitz	203
Bösdorf	L.	Leipzig	Eythra	540
Bösenbrunn	Z.	Delsnitz	Bösenbrunn	251
Bohnitzsch	D.	Meißen	Zscheila	121
Bohra	B.	Kamenz	Krakau	122
Bolbritz	B.	Bautzen	Göda	207
Bonnewitz	D.	Pirna	Liebenthal	264
Boritz	D.	Meißen	Boritz	464
Borlas	D.	Dippoldiswalde	Höckendorf bei Dippoldiswalde	

Ortsname.	Regierungsbezirk.	Amtshauptmannschaft.	Standesamtsbezirk.	Bewohnerzahl.
Bornitz	L.	Döbeln	Döbeln	59
Borna bei Chemnitz	Z.	Chemnitz	Glösa	1373
Borna bei Oschatz	L.	Oschatz	Bornitz bei Oschatz	353
Borna bei Pirna	D.	Pirna	Liebstadt	216
Borna	L.	Borna	Borna	6081
Bornitz bei Bautzen	B.	Bautzen	Radibor	107
Bornitz b. Lommatsch	D.	Meißen	Striegnitz	49
Bornitz bei Oschatz	L.	Oschatz	Bornitz	204
Borsdorf	L.	Grimma	Beucha bei Brandis	348
Borstendorf	Z.	Flöha	Borstendorf	1479
Bortewitz	L.	Grimma	Börlu	235
Bosengröba	L.	Borna	Ramsdorf	32
Bosewitz	D.	Pirna	Dohna	104
Boxdorf	D.	Dresden	Reichenberg	419
Bräunsdorf bei Freiberg	D.	Freiberg	Langhennersdorf	1511
Bräunsdorf bei Limbach, anth.	Z.	Chemnitz	} Bräunsdorf (Bräunsdorf b. Waldenburg) }	83
Bräunsdorf bei Waldenburg, anth.	Z.	Schönbg. Rößh.		934
Brambach	Z.	Delsnitz	Brambach	1474
Brand	D.	Freiberg	Brand	2634
Brand bei Plauen	Z.	Plauen	Oberlosa	84
Brand bei Zwickau	Z.	Zwickau	Lichtentanne	467
Brandis	L.	Grimma	Brandis	1971
Brauna	B.	Ramenz	Ramenz	283
Braunsdorf bei Franzenberg	Z.	Flöha	Braunsdorf	138
Braunsdorf bei Tharandt	D.	Dresden	Braunsdorf	692
Brausenstein	D.	Pirna	Langhennersdorf	68
Braußwig	L.	Borna	Gestewitz	178
Brehmen	B.	Bautzen	Alix	116
Breitenau bei Lauenstein	D.	Dippoldiswalde	Breitenau	310
Breitenau b. Dederan	Z.	Flöha	Dederan	398
Breitenbach b. Rössen	D.	Meißen	Siebenlehn	314
Breitenbach b. Remse	Z.	Zwickau	Tettau	93
Breitenborn	L.	Rochlitz	Breitenborn	303
Breitenbrunn	Z.	Schwarzenberg	Breitenbrunn	2125
Breitendorf	B.	Löbau	Rittlitz	247
Breitensfeld b. Leipzig	L.	Leipzig	Wahren	222
Breitensfeld bei Markneukirchen	Z.	Delsnitz	Markneukirchen	347
Breitenhof	Z.	Schwarzenberg	Breitenbrunn	166
Breitingen	L.	Borna	Breitingen	764
Brettnig	B.	Ramenz	Hauswalde	2241
Breunsdorf	L.	Borna	Breunsdorf	415

Ortsname.	Regierungsbezirk.	Amtshauptmannschaft.	Standesamtsbezirk.	Bewohnerzahl.
Briefing	B.	Bautzen	Malschwitz	189
Briefnitz bei Bautzen	B.	Bautzen	Gröditz bei Bautzen	94
Briefnitz bei Dresden	D.	Dresden	Briefnitz	853
Brockau	Z.	Plauen	Coschütz b. Elsterberg	713
Brockwitz bei Großenhain	D.	Großenhain	Lampertswalde bei Großenhain	144
Brockwitz bei Meißen	D.	Meißen	Brockwitz	558
Brösa	B.	Bautzen	Guttan	217
Brösaug	B.	Bautzen	Gaußig	116
Bröschen	D.	Dippoldiswalde	Possendorf	62
Brösen bei Grimma	L.	Grimma	Döben	213
Brösen bei Leisnig	L.	Döbeln	Leisnig	285
Brösen bei Pegau	L.	Borna	Grützsch, St.	116
Brößnitz	D.	Großenhain	Blochwitz	116
Brohna	B.	Bautzen	Radibor	104
Brotensfeld	Z.	Delsnitz	Arnoldsgrün	98
Bruchheim	L.	Borna	Seifersdorf bei Geithain	117
Brüderwiese	D.	Freiberg	Neuhausen b. Sayda	173
Brünlos	Z.	Chemnitz	Brünlos	1016
Brunn bei Auerbach	Z.	Auerbach	Auerbach	475
Brunn b. Reichenbach	Z.	Plauen	Neumarkt	339
Brunndöbra	Z.	Auerbach	Klingenthal	2013
Bubendorf	L.	Borna	Bubendorf	229
Buch	Z.	Auerbach	Treuen	58
Bucha	L.	Tschätz	Bucha	283
Buchheim	L.	Borna	Lausigk	417
Buchholz bei Moritzburg	D.	Dresden	Reichenberg	33
Buchholz	Z.	Annaberg	Buchholz	5655
Buchwald	Z.	Auerbach	Limbach bei Treuen	257
Buchwalde	B.	Bautzen	Baruth	312
Bühlau bei Dresden	D.	Dresden	Schönfeld b. Dresden	1163
Bühlau bei Stolpen	D.	Pirna	Bühlau	482
Bürkau	B.	Bautzen	Göda	109
Bulleritz	B.	Ramenz	Großgrabe	295
Burgau	L.	Leipzig	Leutzsch	8
Burgberg	L.	Grimma	Hohnstädt	351
Burghausen	L.	Leipzig	Gundorf	278
Burgstädt	L.	Rochlitz	Burgstädt	4788
Burgstädtel bei Dresden	D.	Dresden	Briefnitz b. Dresden	80
Burgstädtel bei Pirna	D.	Pirna	Röhrsdorf b. Pirna	124
Burf	B.	Bautzen	Seidau	138
Burfartshain	L.	Grimma	Burfartshain	662
Burfau	B.	Bautzen	Burfau	1774
Burkersdorf b. Burgstädt	L.	Rochlitz	Burgstädt	1405

Ortsname.	Regierungsbezirk.	Amtshauptmannschaft.	Standesamtsbezirk.	Bewohnerzahl.
Burkersdorf bei Frauenstein	D.	Dippoldiswalde	Burkersdorf	1226
Burkersdorf b. Kirchberg	Z.	Zwickau	Kirchberg, St.	627
Burkersdorf b. Rössen	D.	Meißen	Bieberstein	360
Burkersdorf b. Ostritz	B.	Zittau	Burkersdorf	564
Burkhardtsdorf	Z.	Chemnitz	Burkhardtsdorf	3303
Burkhardtsgrün bei Delsnitz	Z.	Delsnitz	Bobenneufkirchen	126
Burkhardtsgrün bei Schneeberg	Z.	Schwarzenberg	Zschorlau	238
Burkhardtswalde bei Pirna	D.	Pirna	Burkhardtswalde	540
Burkhardtswalde bei Wilsdruff	D.	Meißen	Burkhardtswalde	242
Gämmerei	L.	Grimma	Brandis	545
Gämmerswalde	D.	Freiberg	Gämmerswalde	983
Gainsdorf	Z.	Zwickau	Gainsdorf	2860
Galbitz	L.	Dschaz	Galbitz	773
Callenberg bei Schirgiswalde	B.	Bautzen	Crostan	710
Callenberg bei Waldenburg	Z.	Schönb. Rchh.	Callenberg	1496
Callenberg	Z.	Schönb. Rchh.	Callenberg	2804
Camina	B.	Bautzen	Radibor	160
Caminau	B.	Bautzen	Königswartha	169
Canitz bei Meißen	D.	Meißen	Meißen	31
Canitz bei Dschaz	L.	Dschaz	Canitz	342
Canitz bei Wurzen	L.	Grimma	Thallwitz	129
Canitz-Christina	B.	Bautzen	Burschwitz	161
Cannewitz b. Bischofswerda	B.	Bautzen	Spittwitz	92
Cannewitz b. Grimma	L.	Grimma	Cannewitz	402
Cannewitz b. Gröditz	B.	Bautzen	Gröditz b. Bautzen	109
Cannewitz b. Ramenz	B.	Ramenz	Crostwitz	88
Carlsberg	B.	Bautzen	Crostan	141
Carlsbrunn	B.	Löbau	Rittlitz	216
Carlsdorf	B.	Bautzen	Spittwitz	69
Carlsfeld	Z.	Schwarzenberg	Carlsfeld	1277
Carlsgrasse	Z.	Delsnitz	Adorf	53
Carlsruhe	B.	Bautzen	Sohland a. d. Sp.	40
Carisdorf bei Pegau	L.	Borna	Pegau	192
Carisdorf bei Rochlitz	L.	Rochlitz	Roschwitz b. Rochlitz	78
Carthause, Kanzlei-Iehngut	Z.	Zwickau	Neufkirchen bei Crimmitschau	f. Neufkirchen bei Crimmitschau.
Casabra	L.	Dschaz	Naundorf b. Dschaz	307
Caseritz	B.	Ramenz	Crostwitz	58

Ortsname.	Regierungsbezirk.	Amtshauptmannschaft.	Standesamtsbezirk.	Bewohnerzahl.
Kaßlau	B.	Bautzen	Meschwitz	94
Kauritz, sächs. Anth.	Z.	Schönbg. Neßh.	Crottenlaide	79
Kavertitz	L.	Oschatz	Kavertitz	257
Keesewitz	L.	Rochlitz	Rettlitz	114
Chemnitz	Z.	—	Chemnitz	78209
Chrieschwitz	Z.	Plauen	Chrieschwitz	772
Christgrün	Z.	Plauen	Coschütz b. Elsterberg	190
Christiansreuth	Z.	Delsnitz	Bad Elster	61
Churschütz	D.	Meißen	Neckwitz	165
Chursdorf bei Penig	L.	Rochlitz	Penig	654
Chursdorf b. Werdan	Z.	Zwickau	Chursdorf	285
Clanzschwitz b. Oschatz	L.	Oschatz	Jahna	167
Clanzschwitz b. Strehla	L.	Oschatz	Strehla	138
Clausnitz	D.	Freiberg	Clausnitz	1326
Clausnitz	L.	Rochlitz	Clausnitz	1786
Clennen	L.	Döbeln	Sitten	121
Clenden	L.	Leipzig	Clenden	130
Clieben	D.	Meißen	Brochwitz b. Meißen	98
Coblenz	B.	Bautzen	Göda	65
Cölln bei Bautzen	B.	Bautzen	Kleinwella	286
Cölln bei Meißen	D.	Meißen	Cölln	1209
Cöllnitz	L.	Borna	Groitzsch, St.	58
Colditz	L.	Grimma	Colditz	4105
Collm	L.	Oschatz	Collm	314
Collmen bei Colditz	L.	Grimma	Collmen	238
Collmen bei Wurzen	L.	Grimma	Böhlitz bei Wurzen	236
Collmnitz	D.	Großenhain	Collmnitz	221
Colonie-Kleinwella	B.	Bautzen	Kleinwella	521
Colonie-Leubsdorf	Z.	Flöha	Leubsdorf	31
Commerau b. Bautzen	B.	Bautzen	Klix	165
Commerau b. Königswartha	B.	Bautzen	Königswartha	366
Commichau	L.	Grimma	Collmen bei Colditz	325
Connewitz	L.	Leipzig	Connewitz	5653
Conradsdorf	D.	Freiberg	Conradsdorf	848
Constappel	D.	Meißen	Constappel	234
Copitz	D.	Pirna	Copitz	1466
Corba	L.	Rochlitz	Wechselburg	96
Cortnitz	B.	Bautzen	Gröditz b. Bautzen	138
Coschütz bei Dresden	D.	Dresden	Coschütz	1876
Coschütz bei Elsterberg	Z.	Plauen	Coschütz	83
Cosel bei Bautzen	B.	Bautzen	Großpostwitz	169
Cosel bei Königsbrück	B.	Ramenz	Schwepnitz	270
Cossebaude	D.	Dresden	Briefnitz b. Dresden	806
Cossen	L.	Rochlitz	Berthelsdorf bei Burgstädt	223
Coffern	B.	Bautzen	Gaußig	165
Costewitz	L.	Borna	Costewitz	159

Ortsname.	Regierungsbezirk.	Amtshauptmannschaft.	Standesamtsbezirk.	Bewohnerzahl.
Coswig	D.	Meißen	Coswig	646
Cosmannsdorf	D.	Dresden	Somsdorf	464
Cotta	D.	Dresden	Briefnitz b. Dresden	3386
Cradefeld	L.	Leipzig	Taucha	202
Crandorf	Z.	Schwarzenberg	Crandorf	1108
Cranzahl	Z.	Annaberg	Cranzahl	1440
Crellenhain	L.	Schlag	Altmügeln	415
Crimmitschau	Z.	Zwickau	Crimmitschau	17649
Crinitzleithen	Z.	Auerbach	Auerbach	76
Cröbern	L.	Leipzig	Cröbern	286
Crossen (Nieder- und Ober-) b. Mittweida	L.	Rochlitz	Crossen	732
Crossen bei Zwickau	Z.	Zwickau	Crossen	863
Crossen f. Mölbis				
Crosta	B.	Bautzen	Mittel	95
Crosta	B.	Bautzen	Crosta	655
Crostwitz	L.	Leipzig	Cröbern	401
Crostwitz	B.	Ramenz	Crostwitz	515
Crottenlaide	Z.	Schönbg. Rchh.	Crottenlaide	360
Crotta	D.	Pirna	Mayen	39
Crottendorf b. Leipzig	L.	Leipzig	Neudnitz	464
Crottendorf bei Scheibenberg	Z.	Annaberg	Crottendorf	3470
Crumbach	L.	Döbeln	Hainichen, St.	639
Culitzsch	Z.	Zwickau	Culitzsch	944
Culten	Z.	Zwickau	Neufkirchen b. Cr. (Siedel)	75
Cunertswalde	D.	Großenhain	Bärnsdorf	36
Cunewalde	B.	Löbau	Cunewalde	3171
Cunnersdorf b. Annaberg	Z.	Annaberg	Sehma	665
Cunnersdorf bei Augustsburg	Z.	Flöha	Erdmannsdorf	444
Cunnersdorf b. Bernstadt	B.	Löbau	Bernstadt	710
Cunnersdorf bei Dippoldiswalde	D.	Dippoldiswalde	Reinhardtsgrinna	453
Cunnersdorf bei Hainichen	L.	Döbeln	Hainichen, St.	398
Cunnersdorf bei Helfenberg	D.	Dresden	Schönfeldb. Dresden	194
Cunnersdorf bei Katz	D.	Dresden	Plauen b. Dresden	537
Cunnersdorf bei Ramenz	B.	Ramenz	Ramenz	254
Cunnersdorf b. Kirchberg	Z.	Zwickau	Kirchberg, St.	453
Cunnersdorf bei Königstein	D.	Pirna	Cunnersdorf	768

Ortsname.	Regierungsbezirk.	Amtshauptmannschaft.	Standesamtsbezirk.	Bewohnerzahl.
Eunnersdorf bei Neustadt	D.	Pirna	Hohnstein	455
Eunnersdorf b. Pirna	D.	Pirna	Ebenheit	74
Eunnersdorf b. Radeberg	D.	Dresden	Grünberg	210
Eunnersdorf b. Radeburg	D.	Großenhain	Niederebersbach	180
Eunnersdorf, Rgt., bei Taucha	L.	Leipzig	Panitzsch	18
Eunnewitz b. Ramenz	B.	Ramenz	Kalbitz	206
Eunnewitz bei Löbau	B.	Löbau	Glossen bei Löbau	107
Eunsdorf b. Elsterberg	Z.	Plauen	Elsterberg	134
Eunsdorf bei Reichenbach	Z.	Plauen	Oberreichenbach bei Reichenbach	297
Däbritz	L.	Dschatz	Schreibitz b. Mügeln	84
Dänbritz	Z.	Zwickau	Lauterbach bei Crimmitschau	216
Dahlen	L.	Dschatz	Dahlen	2714
Dahlitzsch	L.	Borna	Großpötschau	129
Dahlowitz	B.	Bautzen	Seidau	95
Dahren	B.	Bautzen	Göda	79
Dallwitz	D.	Großenhain	Dallwitz	113
Daranitz	B.	Bautzen	Seidau	40
Daube	D.	Pirna	Lohmen	95
Daubnitz	D.	Meißen	Lommatsch	247
Debitzdeuben	L.	Leipzig	Großstädteln	108
Dechengrün	Z.	Delsnitz	Bobenneufkirchen	46
Dechwitz	L.	Leipzig	Magdeborn	106
Deditz	L.	Grimma	Döben	47
Dehles	Z.	Plauen	Thossen	169
Dehmitz	L.	Grimma	Wurzen	201
Deila	D.	Meißen	Ziegenhain	91
Delmschütz	L.	Dschatz	Kiebitz	88
Demeusel	Z.	Plauen	Kornbach	124
Demitz	B.	Bautzen	Schmölln	410
Denkwitz bei Bautzen	B.	Bautzen	Großpostwitz	11
Denkwitz bei Grimma	L.	Grimma	Cannewitz bei Grimma	119
Dennheritz bei Crimmitschau, anth.	Z.	Zwickau	Dennheritz (Dennheritz bei Meerane)	11
Dennheritz bei Meerane, anth.	Z.	Schönbg. Rchh.		
Denschütz	D.	Meißen	Stauch (Oberstaucha)	29
Deuben bei Dresden	D.	Dresden	Deuben	5259
Deuben bei Wurzen	L.	Grimma	Deuben	447
Deutschbaselitz	B.	Ramenz	Ramenz	306

Ortsname.	Regierungsbezirk.	Amtshauptmannschaft.	Standesamtsbezirk.	Bewohnerzahl.
Deutschcatharinenberg	D.	Freiberg	Deutschneudorf	213
Deutscheinsiedel	D.	Freiberg	Neuhausen b. Sayda	625
Deutschenbora	D.	Meißen	Deutschenbora	478
Deutschgeorgenthal	D.	Freiberg	Tämmerswalde	30
Deutschluppa	L.	Schatz	Deutschluppa	457
Deutschneudorf	D.	Freiberg	Deutschneudorf	1026
Deutzen	L.	Borna	Deutzen	318
Dewitz	L.	Leipzig	Dewitz	263
Diedenhain	L.	Döbeln	Harttha, St.	191
Diehmen	B.	Bautzen	Gaußig	260
Diensdorf s. Grünberg				
Diera	D.	Meißen	Zadel	413
Diesbar	D.	Großenhain	Seußlitz	137
Diethensdorf	L.	Rochlitz	Claußnitz	729
Dippelsdorf	D.	Dresden	Reichenberg	197
Dippoldiswalde	D.	Dippoldiswalde	Dippoldiswalde	3172
Dittelsdorf	B.	Zittau	Dittelsdorf	1549
Dittersbach bei Bernstadt	B.	Löbau	Dittersbach a. d. E.	922
Dittersbach bei Frankenberg	Z.	Flöha	Dittersbach	570
Dittersbach b. Frauenstein	D.	Dippoldiswalde	Dittersbach	801
Dittersbach b. Sayda	D.	Freiberg	Neuhausen b. Sayda	340
Dittersbach bei Stolpen	D.	Birna	Dittersbach	684
Dittersdorf b. Frauenstein	D.	Dippoldiswalde	Dittersdorf	595
Dittersdorf bei Roßwein	L.	Döbeln	Greifendorf	193
Dittersdorf bei Stollberg	Z.	Chemnitz	Zwönitz	404
Dittersdorf bei Zschopau	Z.	Flöha	Dittersdorf	1557
Dittmannsdorf bei Borna	L.	Borna	Ritzscher	281
Dittmannsdorf bei Rössen	D.	Meißen	Dittmannsdorf	804
Dittmannsdorf bei Penig	L.	Rochlitz	Penig	318
Dittmannsdorf bei Rochlitz	L.	Rochlitz	Seringswalde, St.	250
Dittmannsdorf bei Sayda	D.	Freiberg	Sayda	457
Dittmannsdorf bei Zschopau	Z.	Flöha	Dittmannsdorf	876

Ortsname.	Regierungsbezirk.	Amtshauptmannschaft.	Standesamtsbezirk.	Bewohnerzahl.
Dittrich	Z.	Schönbg. Neßh.	Meerane	78
Dobeneck	Z.	Delsnitz	Taltitz	90
Doberenz	L.	Rochlitz	Roschwitz bei Rochlitz	162
Dobernitz bei Leisnig	L.	Döbeln	Bockelwitz	69
Dobernitz bei Lommatsch	D.	Meißen	Stancha (Oberstancha)	135
Doberquitz	L.	Döbeln	Sitten	77
Doberchau	B.	Bautzen	Ebendorfel	268
Doberschütz b. Bautzen	B.	Bautzen	Malschwitz	157
Doberschütz bei Königswartha	B.	Bautzen	Neschwitz	131
Doberschwitz	L.	Döbeln	Arras bei Leisnig	96
Doberzeit	D.	Pirna	Lohmen	101
Dobra bei Radeburg	D.	Großenhain	Dobra	370
Dobra bei Stolpen	D.	Pirna	Borschendorf bei Stolpen	277
Dobranitz	B.	Bautzen	Göda	68
Dobrig	B.	Ramenz	Elstra	69
Dobritz	D.	Meißen	Meißen	242
Dobschütz	D.	Meißen	Leuben b. Lommatsch	33
Döbeln	L.	Döbeln	Döbeln	10969
Döben	L.	Grimma	Döben	710
Döberitz	B.	Bautzen	Göda	58
Döbern	L.	Grimma	Mutzschen	47
Döbitz	L.	Leipzig	Taucha	340
Döbra bei Ramenz	B.	Ramenz	Dßling	173
Döbra bei Lauenstein	D.	Dippoldiswalde	Döbra	334
Döbritzen	D.	Großenhain	Dallwitz	47
Döbschke	B.	Bautzen	Göda	52
Dögnitz	L.	Grimma	Püchau	85
Döhlen bei Bautzen	B.	Bautzen	Pommritz	91
Döhlen bei Dresden	D.	Dresden	Döhlen	2265
Döhlen bei Mügeln	L.	Schatz	Schreibitz bei Mügeln	25
Döhlen bei Rochlitz	L.	Rochlitz	Reutaubenheim	223
Döhlen bei Zwenkau	L.	Leipzig	Zwenkau	47
Döhlen, Brückenhans	L.	Leipzig	Wiederau bei Pegau	f. Döhlen bei Zwenkau. 99
Döhlerwald	Z.	Auerbach	Klingenthal	1471
Dölitz	L.	Leipzig	Marckleeberg	193
Dölitzsch	L.	Rochlitz	Breitenborn	388
Dölitzchen	D.	Dresden	Löbtau	123
Dönischen	D.	Dippoldiswalde	Johnsbach	384
Dörfel	Z.	Annaberg	Herrmannsdorf	1268
Dörnthal	D.	Freiberg	Dörnthal	277
Dörschnitz	D.	Meißen	Dörschnitz	58
Dörschütz bei Döbeln	L.	Döbeln	Goselitz	76
Dörschütz bei Großenhain	D.	Großenhain	Seußlitz	

Ortsname.	Regierungs- bezirk.	Amtshaupt- mannschaft.	Standesamts- bezirk.	Bewohner- zahl.
Döfen	L.	Leipzig	Probstheida	126
Döfitz	D.	Meißen	Stauchä (Ober- staucha)	93
Dohma	D.	Pirna	Ditendorf bei Pirna	385
Dohna	D.	Pirna	Dohna	2020
Dolgowitz	B.	Löbau	Bischdorf	91
Dolsenhain	L.	Borna	Gnandstein	298
Domselwitz	D.	Meißen	Lommatsch	174
Dorschemnitz b. Sayda	D.	Freiberg	Dorschemnitz	1379
Dorschemnitz b. Stoll- berg	Z.	Chemnitz	Dorschemnitz	1193
Dorshain	D.	Dresden	Dorshain	1115
Dorfschellenberg	Z.	Flöha	Dorfschellenberg	894
Dorffstadt	Z.	Auerbach	Falkenstein	847
Dorna	L.	Grimma	Döben	152
Dornhennersdorf	B.	Zittau	Weigsdorf (Mittel- weigsdorf)	666
Dornreichenbach	L.	Grimma	Dornreichenbach	382
Draisdorf	Z.	Chemnitz	Glösa	199
Draschwitz	L.	Döbeln	Zschoppach	250
Drauschowitz	B.	Bautzen	Gaußig	55
Drausendorf	B.	Zittau	Wittgendorf bei Zittau	195
Drebach	Z.	Marienberg	Drebach	2633
Drehfeld	D.	Meißen	Reinsberg	44
Drehsa	B.	Bautzen	Grödiß bei Bautzen	325
Dreihäuser	B.	Ramenz	Crostwitz	9
Dreikretscham	B.	Bautzen	Neschwitz	86
Dreiskau	L.	Leipzig	Störmthal	253
Dreißig	L.	Döbeln	Dreißig	176
Dreiwerden	L.	Rochlitz	Schönborn bei Mitt- weida	44
Dresden	D.	—	Dresden I. H. III. IV.	197295
Dresselsgrün	Z.	Auerbach	Auerbach	115
Dretschau	B.	Bautzen	Gaußig	148
Droben	B.	Bautzen	Mittel	117
Drochans	Z.	Plauen	Mehltheuer b. Pausa	209
Dröda	Z.	Delsnitz	Dröda	305
Dröswein	Z.	Plauen	Langenbuch	79
Drosßdorf bei Borna	L.	Borna	Kieritzsch	222
Drosßdorf bei Delsnitz	Z.	Delsnitz	Tirpersdorf	186
Drosßkau	L.	Borna	Bödelwitz	88
Dubrauke	B.	Bautzen	Baruth	259
Dürrengerbisdorf	L.	Rochlitz	Wollenburg	145
Dürrenhlsdorf	Z.	Schönb. Ksch.	Schwaben	204
Dürrehennersdorf	B.	Löbau	Dürrehennersdorf	1047
Dürröhrsdorf	D.	Pirna	Dittersbach bei Stolpen	510

Ortsname.	Regierungsbzirk.	Amtshauptmannschaft.	Standesamtsbezirk.	Bewohnerzahl.
Dürrweitzschen b. Döbeln	L.	Döbeln	Mochau	127
Dürrweitzschen bei Leisnig	L.	Döbeln	Dürrweitzschen	238
Dürrwidnitz	B.	Ramenz	Crostwitz	53
Ebendorfel	B.	Bautzen	Ebendorfel	228
Ebenheit	D.	Pirna	Ebenheit	197
Ebersbach (Alt-)	B.	Löbau	Ebersbach	3974
Ebersbach bei Döbeln	L.	Döbeln	Döbeln	499
Ebersbach b. Geithain	L.	Borna	Lautenhain	521
Ebersbach b. Delsnitz	Z.	Delsnitz	Delsnitz, St.	252
Ebersbach bei Kemse	Z.	Zwickau	Oberwinkel	124
Ebersberg	Z.	Delsnitz	Wiedersberg	57
Ebersbrunn	Z.	Zwickau	Ebersbrunn	1633
Ebersdorf b. Frankenberg	Z.	Flöha	Ebersdorf	1534
Ebersdorf bei Löbau	B.	Löbau	Ebersdorf	1246
Ebersgrün	Z.	Plauen	Ebersgrün	393
Ebmath	Z.	Delsnitz	Eichigt	385
Eckartsberg	B.	Zittau	Eckartsberg	622
Eckersbach	Z.	Zwickau	Eckersbach	964
Eckersberg	L.	Borna	Syhra	25
Eckersdorf	D.	Dresden	Somsdorf	294
Egidien (Sct.)	Z.	Schönbg. Rcfh.	Egidien, Sct.	1899
Ehrenberg bei Leipzig s. Böhlig-Ehrenberg.				
Ehrenberg b. Neustadt	D.	Pirna	Ehrenberg	730
Ehrenberg bei Waldheim	L.	Döbeln	Waldheim	515
Ehrenfriedersdorf	Z.	Annaberg	Ehrenfriedersdorf	3410
Eibenberg	Z.	Chemnitz	Harthau b. Chemnitz	983
Eibenstock	Z.	Schwarzenberg	Eibenstock	6553
Eich	Z.	Auerbach	Treuen	660
Eicha	L.	Grimma	Albrechtshain	146
Eichardt	L.	Döbeln	Großweitzschen	112
Eichbusch	D.	Dresden	Schönfeld b. Dresden	87
Eichgraben	B.	Zittau	Olbendorf	256
Eichigt	Z.	Delsnitz	Eichigt	607
Eichlaide	Z.	Schönbg. Rcfh.	Waldenburg	239
Einsiedel	Z.	Chemnitz	Einsiedel	1960
Einsiedel-Sensenhammer	Z.	Marienberg	Rübenau	553
Eisenberg	D.	Dresden	Eisenberg (Moritzburg)	1037
Eiseroda	B.	Löbau	Großdehnsa	119
Elbersdorf	D.	Pirna	Porschendorf bei Stolpen	311

Ortsname.	Regierungsbezirk.	Amtshauptmannschaft.	Standesamtsbezirk.	Bewohnerzahl.
Elbisbach	L.	Borna	Brießnitz	251
Elend	D.	Dippoldiswalde	Dippoldiswalde	114
Elgersdorf	D.	Meißen	Deutschenbora	66
Ellefeld	Z.	Muerbach	Falkenstein	2149
Ellersdorf	B.	Bauzen	Sohland a. d. Sp.	369
Elster s. Bad Elster.				
Elsterberg	Z.	Plauen	Elsterberg	3587
Elstertrebnitz	L.	Borna	Elstertrebnitz	295
Elstra	B.	Ramenz	Elstra	1291
Elterlein	Z.	Annaberg	Elterlein	2239
Elzenberg	Z.	Schönbg. Rcßh.	Niederlungwitz	66
Engelhardtsgrün	Z.	Delsnitz	Bobenneukirchen	75
Engelsdorf	L.	Leipzig	Engelsdorf	323
Eppendorf	Z.	Flöha	Eppendorf	1947
Erbisdorf	D.	Freiberg	Erbisdorf	2088
Erdmannsdorf	Z.	Flöha	Erdmannsdorf	1130
Erdmannshain	L.	Grimma	Albrechtshain	182
Erfenschlag	Z.	Chemnitz	Einsiedel	831
Erla	Z.	Schwarzenberg	Schwarzenberg	272
Erlau	L.	Rochlitz	Erlau	917
Erlbach bei Colditz	L.	Grimma	Zschirla	605
Erlbach bei Markneukirchen	Z.	Delsnitz	Erlbach	1240
Erlbach bei Stollberg	Z.	Chemnitz	Erlbach	1082
Erlebach	L.	Rochlitz	Ringethal	120
Erlicht	D.	Freiberg	Niederschöna	124
Erlin	L.	Grimma	Collmen bei Colditz	183
Erlmühle	Z.	Plauen	Nienmark	94
Ermendorf	D.	Großenhain	Naunhof bei Radeburg	86
Ernstthal	Z.	Schönbg. Rcßh.	Ernstthal	4118
Esdorf	D.	Birna	Esdorf	626
Esfefeld	L.	Borna	Esfefeld	588
Eschenbach	Z.	Delsnitz	Schöneck	258
Espenhain	L.	Borna	Großpötschau	203
Ezdorf	L.	Döbeln	Ezdorf	974
Ezoldshain	L.	Grimma	Ezoldshain	272
Euba	Z.	Chemnitz	Euba	1922
Ebabrunn	Z.	Delsnitz	Erlbach bei Markneukirchen	234
Eula	L.	Borna	Gestewitz	323
Eulau	L.	Borna	Elstertrebnitz	62
Euldorf	B.	Löbau	Großhennersdorf	66
Eulendorf	L.	Döbeln	Boendorf	219
Eulitz	D.	Meißen	Leuben b. Lommatsch	173
Eulowitz	B.	Bauzen	Eulowitz	221
Eutrich	B.	Bauzen	Königswartha	142
Eutritsch	L.	Leipzig	Eutritsch	3679

Ortsname.	Regierungsbezirk.	Amtshauptmannschaft.	Standesamtsbezirk.	Bewohnerzahl.
Eutschlitz	D.	Dresden	Leubnitz b. Dresden (Prohlis)	206
Enthra	L.	Leipzig	Enthra	965
Fallen	Z.	Schönbg. Regh.	Langenchursdorf	797
Fallenau b. Augustus- burg	Z.	Flöha	Flöha	833
Fallenau b. Hainichen	L.	Döbeln	Hainichen, St.	253
Fallenbach	Z.	Marienberg	Schönbrunn bei Wolfenstein	582
Fallenberg	D.	Freiberg	Conradsdorf	525
Falkenhain bei Alten- berg	D.	Dippoldiswalde	Johnsdorf	241
Falkenhain bei Mitt- weida	L.	Rochlitz	Ringethal	127
Falkenhain bei Pirna	D.	Pirna	Weesenstein	199
Falkenhain b. Wurzen	L.	Grimma	Falkenhain	757
Falkenstein	Z.	Auerbach	Falkenstein	5146
Fasendorf	Z.	Plauen	Mehltheuer b. Pausa	145
Feldwiese	Z.	Plauen	Coschütz b. Elsterberg	118
Fichte	D.	Pirna	Markersbach bei Gottlenba	11
Fichtigsthal	Z.	Chemnitz	Niederfrohna	219
Fischbach	D.	Pirna	Fischbach	589
Fischendorf	L.	Döbeln	Tragnitz	373
Fischergasse	D.	Meißen	Meißen	530
Fischheim	L.	Rochlitz	Seelitz	113
Flemmingen	L.	Döbeln	Hartha, St.	320
Flöha	Z.	Flöha	Flöha	1336
Flößberg	L.	Borna	Flößberg	689
Fördergersdorf	D.	Dresden	Fördergersdorf	531
Förstel	Z.	Schwarzenberg	Raschau bei Schwarzenberg	11
Förstgen	L.	Grimma	Höfgen	242
Folbern	D.	Großenhain	Großenhain	396
Forberge	D.	Großenhain	Gröba	56
Forchheim b. Döbeln	L.	Döbeln	Technitz	120
Forchheim b. Lengsfeld	Z.	Marienberg	Forchheim	1451
Foschenroda	Z.	Plauen	Rehschau	141
Franken bei Kemse, anth.	Z.	Zwickau	Schwaben	82
Franken bei Walden- burg, anth.	Z.	Schönbg. Regh.		69
Frankenau	L.	Rochlitz	Frankenau	743
Frankenberg	Z.	Flöha	Frankenberg	10462
Frankenhausen	Z.	Zwickau	Frankenhausen	821
Frankenheim	L.	Leipzig	Priestäblich	209
Frankenstein	Z.	Flöha	Frankenstein	498
Frankenthal	B.	Bautzen	Frankenthal	1268

Ortsname.	Regierungsbezirk.	Amtshauptmannschaft.	Standesamtsbezirk.	Bewohnerzahl.
Frauenbach	D.	Freiberg	Neuhansen	146
Frauendorf bei Geithain	L.	Borna	Frauendorf	311
Frauendorf b. Leisnig	L.	Döbeln	Reißelwitz	124
Frauengrün	Z.	Delsnitz	Brambach	50
Frauenhain	D.	Großenhain	Frauenhain	897
Frauenstein	D.	Dippoldiswalde	Frauenstein	1418
Franwalde	L.	Grimma	Börlu	146
Freiberg bei Adorf	Z.	Delsnitz	Adorf	274
Freiberg	D.	Freiberg	Freiberg	23559
Freibergsdorf	D.	Freiberg	Freibergsdorf	1784
Freitelsdorf	D.	Großenhain	Niederebersbach	254
Fremdiswalde	L.	Grimma	Fremdiswalde	679
Friedebach	D.	Freiberg	Sanda	989
Friedeburg	D.	Freiberg	Friedeburg	745
Friedensthal	B.	Löbau	Strahwalde (Oberstrahwalde)	65
Friedersdorf bei Frauenstein	D.	Dippoldiswalde	Preßschendorf (Oberpreßschend.)	401
Friedersdorf, M. S., bei Pulsnitz	B.	Ramenz	Pulsnitz	168
Friedersdorf, D. S., bei Pulsnitz	B.	Ramenz	Pulsnitz	246
Friedersdorf b. Radeberg	D.	Dresden	Lausa (Hermsdorf)	296
Friedersdorf bei Reichenau	B.	Zittau	Friedersdorf	668
Friedreich	B.	Zittau	Weigsdorf (Mittelweigsdorf)	160
Friedrichsgrün bei Falkenstein	Z.	Auerbach	Falkenstein	675
Friedrichsgrün bei Wildenfels	Z.	Zwickau	Friedrichsgrün	2061
Friedrichswalde	D.	Pirna	Friedrichswalde	439
Friesen	Z.	Blauen	Mühlau	292
Fritzlau	B.	Löbau	Rittlitz	19
Frohburg	L.	Borna	Frohburg	2811
Frohnan	Z.	Annaberg	Frohnan	1382
Frohnsdorf, sächs. Anth.	Z.	Zwickau	Ziegelheim	12
Fuchshain	L.	Grimma	Seifertshain	505
Fürstenau	D.	Dippoldiswalde	Fürstenwalde	469
Fürstenhain	D.	Dresden	Rötschenbroda (Niederlößnitz)	285
Fürstenwalde	D.	Dippoldiswalde	Fürstenwalde	493
Furth	Z.	Chemnitz	Glösa	1106
Gablenz bei Chemnitz	Z.	Chemnitz	Gablenz	6800

Ortsname.	Regierungsbezirk.	Amtshauptmannschaft.	Standesamtsbezirk.	Bewohnerzahl.
Gablenz bei Crimmitschau	Z.	Zwickau	Gablenz	686
Gablenz bei Stollberg	Z.	Chemnitz	Stollberg	692
Gadewitz	L.	Döbeln	Goselitz	156
Gähsnitz	Z.	Zwickau	Neukirchen b. Remse, sächs. Anth.	87
Gärnitz	L.	Leipzig	Quefitz	118
Gärtitz	L.	Döbeln	Döbeln	334
Gävernitz	D.	Großenhain	Rnehlen	244
Gahlenz	Z.	Flöha	Gahlenz	1126
Gallschütz bei Mügeln	L.	Schatz	Gallschütz	306
Gallschütz bei Rossen	D.	Meißen	Kauflitz	38
Gamig mit Menscha	D.	Pirna	Dohna	66
Gansgrün	Z.	Plauen	Altensalz (Neuensalz)	224
Ganzig	L.	Schatz	Ganzig	406
Garnsdorf	Z.	Flöha	Auerswalde	866
Garsebach	D.	Meißen	Meißen	264
Gaschütz	L.	Schatz	Schreibitz b. Mügeln	20
Gaschwitz	L.	Leipzig	Großstädteln	174
Gasern	D.	Meißen	Meißen	122
Gassenreuth	Z.	Delsnitz	Posseda	111
Gastewitz b. Mutzschen	L.	Grimma	Mutzschen	148
Gastewitz bei Schatz	L.	Schatz	Hohennuffen	130
Gaxen	L.	Borna	Gaxen	210
Gaudlitz	L.	Schatz	Altmitgeln	70
Gauernitz	D.	Meißen	Constappel	498
Gaulis	L.	Borna	Gaulis	188
Gaunnitz	L.	Schatz	Wellerswalde	128
Gaußig	B.	Bautzen	Gaußig	414
Gaußtritz	D.	Dresden	Leubnitz b. Dresden (Prohlis)	74
Gautzsch	L.	Leipzig	Gautzsch	831
Gebersbach	L.	Döbeln	Waldheim	262
Geilsdorf	Z.	Plauen	Geilsdorf	471
Geising	D.	Dippoldiswalde	Geising	1288
Geißlitz bei Bautzen	B.	Bautzen	Klix	150
Geißlitz b. Großenhain	D.	Großenhain	Dallwitz	137
Geißmannsdorf	B.	Bautzen	Bischofswerda	362
Geithain	L.	Borna	Geithain	3706
Selenau bei Ehrenfriedersdorf	Z.	Annaberg	Selenau	5284
Selenau bei Ramenz	B.	Ramenz	Ramenz	311
Georgensfeld	D.	Dippoldiswalde	Geising	268
Georgengrün	Z.	Auerbach	Kautenfranz	f. Auerbacher kleine Wald- orte.
Georgenthal	Z.	Auerbach	Klingenthal	549
Georgewitz	B.	Löbau	Wendischpaulsdorf	259
Gepülzig	L.	Rochlitz	Kleinmilkau	111

Ortsname.	Regierungsbezirk.	Amtshauptmannschaft.	Standesamtsbezirk.	Bewohnerzahl.
Gerichshain	L.	Grimma	Gerichshain	484
Geringswalde b. Wolkenstein	Z.	Marienberg	Wolkenstein	630
Geringswalde	L.	Rochlitz	Geringswalde	2921
Gersdorf b. Ernstthal	Z.	Schönb. Ksch.	Gersdorf	3456
Gersdorf b. Hainichen	L.	Döbeln	Hainichen, St.	272
Gersdorf bei Ramenz	B.	Ramenz	Gersdorf	966
Gersdorf bei Leisnig	L.	Döbeln	Gersdorf	812
Gersdorf bei Leisnig, Chausseehaus zum Kreuz	L.	Döbeln	Harttha	f. Gersdorf b. Leisnig.
Gersdorf b. Roszwein	L.	Döbeln	Ezdorf	213
Gertitzsch	L.	Döbeln	Wettersdorf	118
Gesau	Z.	Schönb. Ksch.	Gesau	1056
Geschwitz	L.	Borna	Rötha	189
Gestewitz	L.	Borna	Gestewitz	203
Geyer	Z.	Annaberg	Geyer	4397
Geyersdorf	Z.	Annaberg	Geyersdorf	963
Giegenergrün	Z.	Zwickau	Hartmannsdorf bei Kirchberg	127
Gielsberg	L.	Döbeln	Reinsdorf bei Waldheim	29
Giesenstein	D.	Pirna	Gottlenba	76
Gießmannsdorf	B.	Zittau	Friedersdorf bei Reichenau	465
Gittersee	D.	Dresden	Pottschappel	1016
Glashütte	D.	Dippoldiswalde	Glashütte	1712
Glasten	L.	Grimma	Großbothen	283
Glaubitz	D.	Großenhain	Glaubitz	532
Glaubnitz	B.	Ramenz	Ziedlitz	89
Glauchau	L.	Döbeln	Goselitz	64
Glauchau	Z.	Schönb. Ksch.	Glauchau	21743
Glauschnitz	B.	Ramenz	Königsbrück	44
Gleina bei Bautzen	B.	Bautzen	Guttau	220
Gleina bei Lommatzsch	D.	Meißen	Stauchau (Oberstaucha)	118
Gleisberg bei Lauenstein	D.	Dippoldiswalde	Glashütte	6
Gleisberg b. Roszwein	L.	Döbeln	Gleisberg	685
Glösa	Z.	Chemnitz	Glösa	725
Glossen bei Löbau	B.	Löbau	Glossen	275
Glossen bei Mügeln	L.	Dschaz	Altmügeln	231
Gnandorf	L.	Borna	Borna, St.	131
Gnandstein	L.	Borna	Gnandstein	443
Gnaschwitz	B.	Bautzen	Gauszig	322
Göbeln	B.	Bautzen	Klix	117
Göbschelwitz	L.	Leipzig	Bodelwitz b. Leipzig	182
Göda	B.	Bautzen	Göda	536

Ortsname.	Regierungsbezirk.	Amtshauptmannschaft.	Standesamtsbezirk.	Bewohnerzahl.
Gödelitz	D.	Meißen	Beicha	28
Gödlau	B.	Ramenz	Elstra	117
Göhra	D.	Großenhain	Reinersdorf	143
Göhren bei Leipzig	L.	Leipzig	Magdeborn	234
Göhren bei Rochlitz	L.	Rochlitz	Wechselburg	186
Göhrenz	L.	Leipzig	Marxstadt	144
Göhriß	D.	Meißen	Zehren	43
Göldnitz	L.	Oschatz	Schreibitz bei Mügeln	35
Göltzsch	D.	Meißen	Raußlitz	112
Göltzsch	L.	Leipzig	Magdeborn	192
Gönnsdorf	D.	Dresden	Weißig b. Dresden	74
Göppersdorf b. Burgstädt	L.	Rochlitz	Burgstädt	1352
Göppersdorf b. Gottleuba	D.	Pirna	Liebstadt	244
Göppersdorf bei Rochlitz	L.	Rochlitz	Wechselburg	124
Görbersdorf	Z.	Flöha	Nederan	387
Görbitzhain	L.	Rochlitz	Berthelsdorf bei Burgstädt	704
Görlich	L.	Oschatz	Schreibitz bei Mügeln	94
Görna	D.	Meißen	Krögis	120
Görnitz bei Borna	L.	Borna	Görnitz	118
Görnitz bei Leisnig	L.	Döbeln	Tragnitz	89
Görnitz bei Delsnitz	Z.	Delsnitz	Unterwürschnitz	171
Görschnitz, sächs. Anth.	Z.	Plauen	Elsterberg	82
Görsdorf	Z.	Marienberg	Forchheim bei Lengefeld	567
Görtitz	D.	Meißen	Krögis	71
Görzig b. Großenhain	D.	Großenhain	Görzig	224
Görzig bei Strehla	L.	Oschatz	Strehla	201
Goes	D.	Pirna	Ebenheit	249
Göschau	Z.	Zwickau	Obergrünberg	189
Göswein	Z.	Delsnitz	Planschwitz	32
Göttwitz	L.	Grimma	Mutzschen	132
Gözenthal	Z.	Schönb. Regh.	Crottenlaide	46
Gohla	D.	Meißen	Raußlitz	76
Gohlis bei Leipzig	L.	Leipzig	Gohlis	7013
Gohlis bei Meißen	D.	Meißen	Niederan	72
Gohlis bei Strehla	L.	Oschatz	Gohlis	634
Gohris	L.	Döbeln	Ostrau bei Döbeln	172
Gohriß bei Großenhain	D.	Großenhain	Nieska	41
Gohriß b. Königstein	D.	Pirna	Königstein	262
Golberode	D.	Dresden	Leubnitz bei Dresden (Prohlis)	199
Goldbach	B.	Bautzen	Bischofswerda	489
Goldhausen	L.	Oschatz	Jahna	163

Ortsname.	Regierungsbezirk.	Amtshauptmannschaft.	Standesamtsbezirk.	Bewohnerzahl.
Golenz	B.	Bautzen	Gaußig	212
Golt	D.	Meißen	Zadel	142
Goltscha	D.	Großenhain	Merschwitz bei Großenhain	207
Golzern	L.	Grimma	Döben	314
Gombsen	D.	Dippoldiswalde	Kreischa bei Dippoldiswalde	182
Gommern	D.	Pirna	Dohna	254
Gommlitz	D.	Dresden	Lausa (Hermsdorf)	267
Gompitz	D.	Dresden	Gorbitz (Nieder- gorbitz)	190
Goppeln	D.	Dresden	Leubnitz b. Dresden (Prohlis)	186
Gopplasgrün	Z.	Delsnitz	Erlbach bei Mark- neufkirchen	169
Gorkwitz	D.	Pirna	Dohna	153
Gornau	Z.	Flöha	Zschopau	1132
Gornewitz	L.	Grimma	Merchau	87
Gornsdorf	Z.	Chemnitz	Gornsdorf	1562
Gorschwitz	L.	Döbeln	Leisnig	354
Gosel, sächs. Anth.	Z.	Zwickau	Frankenhausen	54
Goselitz	L.	Döbeln	Goselitz	262
Gospersgrün bei Trenen	Z.	Auerbach	Trenen	194
Gospersgrün bei Werdau	Z.	Zwickau	Beiersdorf bei Werdau	271
Gostewitz	D.	Großenhain	Bausitz bei Riesa	78
Gostritz	D.	Dresden	Leubnitz b. Dresden (Prohlis)	229
Gößberg	L.	Döbeln	Pappendorf	163
Gößdorf	D.	Pirna	Hohnstein	250
Gößwitz	B.	Löbau	Glossen bei Löbau	54
Gottesberg	Z.	Auerbach	Rautenfranz	378
Gottgetreu	D.	Dippoldiswalde	Fürstenwalde	65
Gotthelf-Friedrichs- grund	D.	Meißen	Bieberstein	157
Gottlenba	D.	Pirna	Gottlenba	1079
Gottsdorf	B.	Ramenz	Neufirch	274
Gottscheina	L.	Leipzig	Hohenheida	141
Gräben im Thale	Z.	Delsnitz	Posselt	14
Gräfenhain	B.	Ramenz	Königsbrück	274
Gränitz	D.	Freiberg	Gränitz	242
Gränze	B.	Ramenz	Crostwitz	50
Gräßdorf	L.	Leipzig	Taucha	87
Graumnitz	L.	Dschatz	Schreibitz b. Mügeln	30
Graupzig	D.	Meißen	Leuben b. Lommatsch	253
Grauschwitz	L.	Dschatz	Mügelu, St.	48

Ortsname.	Regierungsbezirk.	Amtshauptmannschaft.	Standesamtsbezirk.	Bewohnerzahl.
Grauswitz	D.	Meißen	Stauchä (Oberstauchä)	26
Grechwitz	L.	Grimma	Döben	332
Greifendorf	L.	Döbeln	Greifendorf	630
Greifenhain	L.	Borna	Greifenhain	674
Greitschütz	L.	Borna	Trautzschen	331
Grethen	L.	Grimma	Großbardau	376
Griesbach bei Schneeberg	Z.	Schwarzenberg	Griesbach	476
Griesbach b. Wolkenstein	Z.	Marienberg	Drebach	693
Grimma	L.	Grimma	Grimma	7273
Grobau	Z.	Plauen	Mißlareuth	314
Großdorf, sächs. Anth.	Z.	Zwickau	Liebschwitz	54
Gröba	D.	Großenhain	Gröba	1274
Gröbamühle s. Hain.				
Gröbern	D.	Meißen	Gröbern	391
Gröblitz	L.	Rochlitz	Neutaubenheim	155
Gröbschütz	L.	Rochlitz	Neutaubenheim	149
Grödel	D.	Großenhain	Zeithain	306
Gröditz bei Bautzen	B.	Bautzen	Gröditz	335
Gröditz (Dorf) bei Großenhain	D.	Großenhain	Frauenhain	388
Gröditz (Eisenh.) bei Großenhain	D.	Großenhain	Frauenhain	214
Gröppendorf	L.	Oschatz	Mahlis	266
Groitzsch b. Wilsdruff	D.	Meißen	Burkhardtswalde bei Wilsdruff	350
Groitzsch	L.	Borna	Groitzsch	4093
Groptitz	L.	Oschatz	Kalbitz	121
Großbardau	L.	Grimma	Großbardau	653
Großbauchlitz	L.	Döbeln	Döbeln	505
Großböhlä	L.	Oschatz	Großböhlä	364
Großborthen	D.	Pirna	Röhrsdorf b. Pirna	180
Großbothen	L.	Grimma	Großbothen	559
Großbrösern	B.	Bautzen	Neschwitz	65
Großbuch	L.	Grimma	Großbuch	263
Großburgl	D.	Dresden	Döhlen bei Dresden	1227
Großcotta	D.	Pirna	Cotta (Großcotta)	556
Großdalzig	L.	Leipzig	Großdalzig	263
Großdehfa	B.	Löbau	Großdehfa	498
Großdeuben	L.	Leipzig	Großstädteln	272
Großdittmannsdorf	D.	Großenhain	Großdittmannsdorf	441
Großdobritz bei Dresden	D.	Dresden	Leuben bei Dresden	314
Großdobritz bei Meißen	D.	Meißen	Gröbern	485
Großdöbschütz	B.	Bautzen	Großpostwitz	236

Ortsname.	Regierungs- bezirk.	Amtshaupt- mannschaft.	Standesamts- bezirk.	Bewohner- zahl.
Großdölzig	L.	Leipzig	Großdölzig	725
Großdrebniß	B.	Bautzen	Großdrebniß	557
Großdubrau	B.	Bautzen	Klix	206
Großenhain	D.	Großenhain	Großenhain	10686
Großertmannsdorf	D.	Dresden	Großertmannsdorf	715
Großfriesen	Z.	Plauen	Theuma	547
Großgrabe	B.	Ramenz	Großgrabe	327
Großgraupe	D.	Pirna	Neugraupe	344
Großhähnchen, M. S., bei Bischofswerda	B.	Bautzen	Uhyß am Taucher	109
Großhähnchen, D. S., bei Bischofswerda	B.	Bautzen		99
Großhartmannsdorf	D.	Freiberg	Großhartmannsdorf	2330
Großhennersdorf	B.	Löbau	Großhennersdorf	1401
Großhermsdorf	L.	Borna	Großhermsdorf	235
Großholz, Borm.	D.	Großenhain	Mehltheuer	f. Zehn- hausen. 104
Großlagen	D.	Meißen	Meißen	57
Großkuniz	B.	Bautzen	Großpostwitz	139
Großluga	D.	Pirna	Dohna	197
Großmilkau	L.	Rochlitz	Kleinmilkau	189
Großmiltiz	L.	Leipzig	Großmiltiz	668
Großnaundorf	B.	Ramenz	Großnaundorf	
Großölsa	D.	Dippoldiswalde	Seifersdorf bei Dippoldiswalde	654
Großokrilla	D.	Dresden	Großokrilla (Klein- okrilla)	318
Großolbersdorf	Z.	Marienberg	Großolbersdorf	2310
Großopitz	D.	Dresden	Charandt	356
Großpelsen	L.	Oschatz	Börtewitz	79
Großpöhla	Z.	Schwarzenberg	Grünstädtel	1381
Großpösna	L.	Leipzig	Liebertwolkwitz	452
Großpötschau	L.	Borna	Großpötschau	256
Großporitzsch	B.	Zittau	Kleinschönau	168
Großpriesligk	L.	Borna	Groitzsch, St.	171
Großquerbitzsch	L.	Oschatz	Ablaß	160
Großraschütz	D.	Großenhain	Großenhain	331
Großröhrsdorf bei Pirna	D.	Pirna	Burkhardtswalde bei Pirna	310
Großröhrsdorf bei Pulsniß	B.	Ramenz	Großröhrsdorf	4794
Großrückerwalde	Z.	Marienberg	Großrückerwalde	1639
Großrügeln	L.	Oschatz	Strehla	141
Großschirma	D.	Freiberg	Großschirma	1690
Großschlaisdorf	L.	Rochlitz	Lunzenau	182
Großschlatitz	L.	Oschatz	Altmügeln	44
Großschönau	B.	Zittau	Großschönau	5877
Großschweidniß	B.	Löbau	Großschweidniß	641

Ortsname.	Regierungsbezirk.	Amtshauptmannschaft.	Standesamtsbezirk.	Bewohnerzahl.
Großsedlitz	D.	Pirna	Dohna	291
Großseitschen	B.	Bautzen	Göda	188
Großfermuth	L.	Grimma	Schönbach b. Colditz	237
Großstädteln	L.	Leipzig	Großstädteln	414
Großstädten	L.	Rochlitz	Seelitz	87
Großsteinbach	L.	Döbeln	Mochau	34
Großsteinberg	L.	Grimma	Pomßen	498
Großstolpen	L.	Borna	Pödelwitz	85
Großstorkwitz	L.	Borna	Großstorkwitz	149
Großvoigtsberg	D.	Freiberg	Großschirma	1120
Großwaltersdorf	D.	Freiberg	Großwaltersdorf	972
Großweitzschen	L.	Döbeln	Großweitzschen	971
Großwelka	B.	Bautzen	Kleinwelka	211
Großwiederitzsch	L.	Leipzig	Großwiederitzsch	227
Großwischstauden	L.	Borna	Groitzsch, St.	88
Großwüstalbertitz	D.	Meißen	Lommatsch	4
Großzöbern	Z.	Plauen	Großzöbern	272
Großzößen	L.	Borna	Zöpen	303
Großzschachwitz	D.	Pirna	Dohna	205
Großzschepa	L.	Grimma	Großzschepa	404
Großzschocher	L.	Leipzig	Großzschocher	1842
Grottewitz	L.	Grimma	Nerchau	82
Grubditz	B.	Bautzen	Ebendorfel	123
Grube	B.	Löbau	Kostitz	51
Gruben	D.	Meißen	Naustadt	622
Grubnitz bei Oschatz	L.	Oschatz	Bloßwitz	158
Grubnitz bei Wurzen	L.	Grimma	Deuben b. Wurzen	133
Grubschütz	B.	Bautzen	Ebendorfel	152
Grillenbourg	D.	Dresden	Dorshain	160
Grün	Z.	Auerbach	Blöhn	823
Grüna bei Chemnitz	Z.	Chemnitz	Grüna	3241
Grüna bei Löbnitz	Z.	Schönb. Krfh.	Löbnitz, St.	74
Grünau b. Wildenfels	Z.	Zwickau	Schönan	301
Grünau b. Wolkenstein	Z.	Marienberg	Großolbersdorf	69
Grünbach	Z.	Auerbach	Falkenstein	1265
Grünberg bei Augustsburg	Z.	Flöha	Schellenberg	550
Grünberg bei Ramenz	B.	Ramenz	Großgrabe	113
Grünberg mit Diensdorf	D.	Dresden	Grünberg	211
Grünfeld	Z.	Schönb. Krfh.	Altstadt-Waldenburg	31
Grüngräbchen	B.	Ramenz	Schwepnitz	311
Grünhaide	Z.	Auerbach	Rautenfranz	f. Auerbacher kleine Wald- orte.
Grünhain	Z.	Schwarzenberg	Grünhain	1769
Grünhainichen	Z.	Flöha	Grünhainichen	1878
Grünlichtenberg	L.	Döbeln	Grünlichtenberg	643
Grünroda	L.	Döbeln	Niederstrießis	15

Ortsname.	Regierungsbezirk.	Amtshauptmannschaft.	Standesamtsbezirk.	Bewohnerzahl.
Grünstädtel	Z.	Schwarzenberg	Grünstädtel	533
Grünthal	Z.	Marienberg	Olbernhau	189
Grubna	L.	Leipzig	Magdeborn	197
Grumbach b. Jöhstadt	Z.	Annaberg	Grumbach	1378
Grumbach bei Mittweida	L.	Rochlitz	Grumbach	298
Grumbach bei Waldenburg	Z.	Schönbg. Kschh.	Grumbach	467
Grumbach bei Wilsdruff	D.	Meißen	Grumbach	1298
Gruna bei Dresden	D.	Dresden	Striesen b. Dresden	908
Gruna bei Rossen	D.	Meißen	Rossen	153
Grunau bei Ostritz	B.	Zittau	Grunau	437
Grunau bei Roßwein	L.	Döbeln	Niederstriegis	299
Grund	D.	Dresden	Mohorn	608
Grundau	Z.	Marienberg	Zöblitz	49
Gückelsberg	Z.	Flöha	Flöha	551
Güldengossa	L.	Leipzig	Güldengossa	325
Günnsdorf	Z.	Chemnitz	Hormersdorf	187
Günthersdorf	B.	Bautzen	Gaußig	128
Gürth	Z.	Delsnitz	Bad Elster	150
Guhra	B.	Bautzen	Reschwitz	115
Gundorf	L.	Leipzig	Gundorf	301
Gunnersdorf	Z.	Flöha	Gunnersdorf	373
Gunzen	Z.	Delsnitz	Marktneufkirchen	294
Gutenfürst	Z.	Plauen	Kemnitz bei Plauen	232
Guttau	B.	Bautzen	Guttau	318
Haara	Z.	Zwickau	Wiesenburg	163
Hänichen bei Dippoldiswalde	D.	Dippoldiswalde	Possendorf	812
Hänichen bei Leipzig	L.	Leipzig	Lützschena	374
Härtensdorf bei Hartenstein, anth.	Z.	Schönbg. Kschh.	Härtensdorf	106
Härtensdorf bei Wildenfels, anth.	Z.	Zwickau		828
Häselich	D.	Pirna	Maxen	89
Häselich	B.	Ramenz	Bischheim	337
Hagenest	L.	Borna	Ramsdorf	292
Hahnesfeld	L.	Oschatz	Bloßwitz	116
Haida	L.	Oschatz	Limbach bei Oschatz	32
Haide bei Rochlitz	L.	Rochlitz	Weißbach	20
Haide bei Schwarzenberg	Z.	Schwarzenberg	Grünhain	54
Haidelhäuser	D.	Großenhain	Lichtensee	25
Haideschachen	Z.	Auerbach	Rautenfranz	f. Auerbacher kleine Waldorte.
Hain bei Borna mit Gröbamühle	L.	Borna	Hain	364

Ortsname.	Regierungsbezirk.	Amtshauptmannschaft.	Standesamtsbezirk.	Bewohnerzahl.
Hain bei Zittau	B.	Zittau	Dybin	120
Hainewalde	B.	Zittau	Hainewalde	2670
Hainichen bei Borna	L.	Borna	Hainichen	349
Hainichen	L.	Döbeln	Hainichen	8468
Hainitz	B.	Bautzen	Großpostwitz	380
Hainsberg	D.	Dresden	Somsdorf	898
Halbau	B.	Ybbau	Cunewalde	92
Halbendorf b. Bautzen	B.	Bautzen	Klix	103
Halbendorf bei Schirgiswalde	B.	Bautzen	Eulowitz	149
Hallbach	D.	Freiberg	Hallbach	652
Halsbach	D.	Freiberg	Conradsdorf	493
Halsbrücke	D.	Freiberg	Tuttendorf	1568
Hammerbrücke	Z.	Auerbach	Falkenstein	754
Hammermühle	L.	Döbeln	Bockendorf	29
Hammer-Rittersgrün	Z.	Schwarzenberg	Rittersgrün (Unter-rittersgrün)	890
Hammer - Unterwiesenthal	Z.	Annaberg	Hammer-Unterwiesenthal	686
Gartenstein	Z.	Schönbg. Regh.	Gartenstein	2609
Hartha bei Meissen	D.	Meissen	Constappel	23
Hartha bei Dederan	Z.	Flöha	Frankenstein	335
Hartha bei Rochlitz	L.	Rochlitz	Wechselburg	126
Hartha bei Tharandt	D.	Dresden	Fördergersdorf	239
Hartha	L.	Döbeln	Hartha	3049
Harthau bei Bischofswerda	B.	Bautzen	Harthau	777
Harthau bei Chemnitz	Z.	Chemnitz	Harthau	1717
Harthau bei Crimmitschau	Z.	Zwickau	Lauenhain bei Crimmitschau	168
Harthau bei Kemse	Z.	Zwickau	Neukirchen b. Kemse, sächs. Anth.	100
Harthau bei Zittau	B.	Zittau	Harthau	726
Hartmannsbach	D.	Pirna	Gottleuba	255
Hartmannsdorf bei Borna	L.	Borna	Görnitz bei Borna	118
Hartmannsdorf bei Burgstädt	L.	Rochlitz	Hartmannsdorf	3333
Hartmannsdorf bei Frauenstein	D.	Dippoldiswalde	Hartmannsdorf	753
Hartmannsdorf bei Kirchberg	Z.	Zwickau	Hartmannsdorf	1180
Hartmannsdorf bei Markranstädt	L.	Leipzig	Knauthain	247
Hartmannsdorf bei Verdau	Z.	Zwickau	Königswalde bei Verdau	139

Ortsname.	Regierungs- bezirk.	Amtshaupt- mannschaft.	Standesamts- bezirk.	Bewohner- zahl.
Hartmannsgrün bei Delsnitz	Z.	Delsnitz	Delsnitz, St.	148
Hartmannsgrün bei Treuern	Z.	Auerbach	Treuern	572
Haselbach	Z.	Marienberg	Korchheim bei Lengefeld	718
Haselberg	D.	Birna	Gottleuba	33
Haselbrunn	Z.	Blauen	Kauschwitz	720
Haselrain	Z.	Delsnitz	Posselt	259
Hasenberg	L.	Döbeln	Leisnig	f. Seifersdorf bei Leisnig.
Hasenreuth	Z.	Delsnitz	Sachsgrün	15
Haslau	L.	Döbeln	Kofzwein	377
Haubitz bei Borna	L.	Borna	Gestewitz	90
Haubitz bei Grimma	L.	Grimma	Haubitz	154
Hauptbrunn	Z.	Auerbach	Auerbach	130
Hauptmannsgrün	Z.	Blauen	Unterheinsdorf	662
Hausdorf bei Colditz	L.	Grimma	Hausdorf	284
Hausdorf bei Dippol- diswalde	D.	Dippoldiswalde	Reinhardtsgrimma	316
Hausdorf b. Franken- berg	Z.	Flöha	Mühlbach bei Fran- kenberg	285
Hausdorf bei Ramenz	B.	Ramenz	Ramenz	192
Hauswalde	B.	Ramenz	Hauswalde	1369
Heeslicht	D.	Birna	Stürza	453
Heida bei Riesa	D.	Großenhain	Heida	343
Heida bei Waldheim	L.	Döbeln	Knobelsdorf	223
Heidelbach	D.	Freiberg	Neuhausen b. Sayda	124
Heidelberg	D.	Freiberg	Seiffen	2093
Heidenau	D.	Birna	Dohna	419
Heidersdorf	D.	Freiberg	Sayda	1006
Heiersdorf bei Burg- städt	L.	Rochlitz	Burgstädt	526
Heiersdorf bei Crim- mitschau	Z.	Zwickau	Heiersdorf	287
Heiligenborn	L.	Döbeln	Reinsdorf b. Wald- heim	71
Heinersdorf b. Borna mit Wüstungsstein	L.	Borna	Lausigk	439
Heinersdorf b. Chem- nitz	Z.	Chemnitz	Glösa	164
Heinersgrün	Z.	Delsnitz	Wiedersberg	389
Heinitz	D.	Meißen	Heinitz	244
Heinrichsort	Z.	Zwickau	Heinrichsort	947
Heinzwaldmühle	Z.	Marienberg	Wolkenstein	7
Heißenstein	Z.	Delsnitz	Bad Elster	33
Helbersdorf	Z.	Chemnitz	Rappel	488
Helbigsdorf b. Brand	D.	Freiberg	Helbigsdorf	749

Ortsname.	Regierungsbezirk.	Amtshauptmannschaft.	Standesamtsbezirk.	Bewohnerzahl.
Helbigsdorf bei Wilsdruff	D.	Meißen	Blankenstein	331
Helsenberger Grund	D.	Dresden	Schönfeld b. Dresden	148
Hellendorf	D.	Pirna	Gottleuba	365
Hellerberge	D.	Dresden	Wilschdorf	f. Trachenberge. 159
Helmsdorf	Z.	Zwickau	Mosel	184
Helmsgrün	Z.	Plauen	Böhl	143
Helsdorf	L.	Rochlitz	Berthelsdorf bei Burgstädt	73
Hemmendorf	L.	Borna	Nehmitz	26
Hennebach	Z.	Delsnitz	Brambach	135
Hennersbach	D.	Dippoldiswalde	Börnersdorf	566
Hennersdorf bei Augustusburg	Z.	Flöha	Schellenberg	517
Hennersdorf bei Frauenstein	D.	Dippoldiswalde	Hennersdorf	167
Hennersdorf bei Ramenz	B.	Ramenz	Ramenz	112
Herbergen	D.	Pirna	Liebstadt	105
Herlagrün	Z.	Auerbach	Wildenau bei Auerbach	427
Herlasgrün	Z.	Auerbach	Limbach bei Treuen	170
Hermsdorf bei Dippoldiswalde	D.	Dippoldiswalde	Kreischka bei Dippoldiswalde	210
Hermsdorf b. Döbeln	L.	Döbeln	Döbeln	1063
Hermsdorf b. Frauenstein	D.	Dippoldiswalde	Hermsdorf	123
Hermsdorf bei Geithain	L.	Borna	Oberfrankenhain	1336
Hermsdorf bei Hohenstein	Z.	Schönbg. Kschh.	Hermsdorf	377
Hermsdorf bei Königstein	D.	Pirna	Langenhennersdorf	296
Hermsdorf bei Mittweida	L.	Rochlitz	Ringethal	453
Hermsdorf bei Radeberg	D.	Dresden	Lausa (Hermsdorf)	373
Hermsdorf b. Rochlitz	L.	Rochlitz	Hermsdorf	309
Hermsgrün	Z.	Delsnitz	Wohlbach	858
Herold	Z.	Annaberg	Herold	238
Herrenhaide	L.	Rochlitz	Burgstädt	186
Herrenwalde	B.	Zittau	Waltersdorf bei Großschönau	1095
Herrmannsdorf	Z.	Annaberg	Herrmannsdorf	302
Herrndorf	D.	Freiberg	Niederschöna	1128
Herrnhut	B.	Löbau	Herrnhut	126
Herrnsdorf	L.	Rochlitz	Raufungen	

Ortsname.	Regierungsbezirk.	Amtshauptmannschaft.	Standesamtsbezirk.	Bewohnerzahl.
Hertigswalde Herwigsdorf	D. B.	Birna Löbau	Hertigswalde Herwigsdorf bei Löbau	720 1218
Herzogswalde Heßmühle	D. Z.	Meißen Auerbach	Herzogswalde Kautenfranz	799 f. Auerbacher kleine Wald- orte.
Heßdorf bei Freiberg	D.	Freiberg	Niederschöna	472
Heßdorf bei Leisnig	L.	Döbeln	Tragnitz	51
Heßdorf bei Dederan	Z.	Flöha	Dederan	235
Heßschen	Z.	Delsnitz	Erlbach h. Markneu- kirchen	71
Heuersdorf	L.	Borna	Großhermsdorf	209
Heuscheune	B.	Löbau	Großhennersdorf	44
Heyda	L.	Grimma	Dornreichenbach	124
Hilbersdorf b. Chem- nitz	Z.	Chemnitz	Hilbersdorf	2485
Hilbersdorf bei Frei- berg	D.	Freiberg	Hilbersdorf	1306
Hilbersdorf bei Wer- dan, sächf. Anth.	Z.	Zwickau	Niebra	41
Hilmersdorf	Z.	Marienberg	Wolfenstein	843
Hilmsdorf	L.	Rochlitz	Geringswalde, St.	244
Himmelhartha	L.	Rochlitz	Obergärtenhain	134
Hintergersdorf	D.	Dresden	Fördergersdorf	786
Hinterhain	Z.	Auerbach	Auerbach	241
Hinterhermsdorf	D.	Birna	Hinterhermsdorf	1054
Hinterjessen	D.	Birna	Liebethal	273
Hintermauer	D.	Meißen	Meißen	418
Hirschbach	D.	Dippoldiswalde	Reinhardtsgrimma	314
Hirschberg	D.	Freiberg	Oberneuschönberg	122
Hirschfeld b. Kirchberg	Z.	Zwickau	Hirschfeld	661
Hirschfeld bei Leipzig	L.	Leipzig	Engelsdorf	142
Hirschfeld bei Rössen	D.	Meißen	Hirschfeld	694
Hirschfelde	B.	Zittau	Hirschfelde	2128
Hirschlecken	Z.	Auerbach	Kautenfranz	f. Auerbacher kleine Wald- orte.
Hirschsprung	D.	Dippoldiswalde	Altenberg	111
Hirschstein	D.	Meißen	Boritz	71
Hochkirch	B.	Löbau	Hochkirch	501
Hochweitzschen	L.	Döbeln	Hochweitzschen (Landesanstalt)	f. Groß- weitzschen.
Höckendorf bei Dip- poldiswalde	D.	Dippoldiswalde	Höckendorf	1078
Höckendorf b. Döbeln	L.	Döbeln	Technitz	102
Höckendorf bei Glauchau	Z.	Schönbg. Kschh.	Gesau	352
Höckendorf bei Kö- nigsbrück	B.	Ramenz	Höckendorf	462

Ortsname.	Regierungsbezirk.	Amtshauptmannschaft.	Standesamtsbezirk.	Bewohnerzahl.
Höckendorf bei Waldheim	L.	Döbeln	Grünlichtenberg	177
Höfchen bei Rössen	D.	Meißen	Rüßfeina	143
Höfchen b. Waldheim	L.	Döbeln	Beerwalde b. Waldheim	82
Höfgen	L.	Grimma	Höfgen	76
Höflein	B.	Ramenz	Crostwitz	129
Höllenstein	Z.	Delsnitz	Posselt	57
Hölzel	Z.	Schönbg. Rcfh.	Wernsdorf bei Glauchau	198
Hof	L.	Dschatz	Hof	534
Hofhainersdorf	D.	Pirna	Hertigswalde	567
Hohburg	L.	Grimma	Hohburg	353
Hohburkersdorf	D.	Pirna	Stürza	180
Hohendorf bei Adorf	Z.	Delsnitz	Schönberg b. Adorf	246
Hohendorf bei Pegau	L.	Borna	Kleinhermsdorf	129
Hohened	Z.	Chemnitz	Stollberg	919
Hohensichte	Z.	Flöha	Schellenberg	411
Hohengrün	Z.	Auerbach	Auerbach	124
Hohenhaide	Z.	Auerbach	Rautenfranz	f. Auerbacher kleine Waldorte. 332
Hohenheida	L.	Leipzig	Hohenheida	
Hohenkirchen	L.	Rochlitz	Berthelsdorf bei Burgstädt	235
Hohenlaust	L.	Döbeln	Niederstriegis	83
Hohenstein	Z.	Schönbg. Rcfh.	Hohenstein	5726
Hohentanne	D.	Meißen	Bieberstein	507
Hohenwuffen	L.	Dschatz	Hohenwuffen	205
Hohle	D.	Pirna	Lohmen	f. Uttewalde. 392
Hohnbach	L.	Grimma	Schwarzbach b. Colbitz	
Hohndorf b. Großenhain	D.	Großenhain	Reinersdorf	61
Hohndorf bei Lichtenstein	Z.	Schönbg. Rcfh.	Lichtenstein	940
Hohndorf b. Zschopau	Z.	Flöha	Krumhermersdorf	486
Hohnstädt	L.	Grimma	Hohnstädt	332
Hohnstein	D.	Pirna	Hohnstein	1429
Holscha	B.	Bautzen	Neschwitz	94
Holschdubrau	B.	Bautzen	Neschwitz	83
Holzhan	D.	Dippoldiswalde	Rassau	434
Holzhausen bei Leipzig	L.	Leipzig	Probstheida	570
Holzhausen bei Waldheim	L.	Döbeln	Reinsdorf bei Waldheim	113
Hopfgarten b. Seithain	L.	Borna	Oberfrankenhain	255
Hopfgarten bei Wolkenstein	Z.	Marienberg	Großolbersdorf	248

Ortsname.	Regierungsbezirk.	Amtshauptmannschaft.	Standesamtsbezirk.	Bewohnerzahl.
Horka	B.	Ramenz	Crostwitz	206
Hormersdorf	Z.	Chemnitz	Hormersdorf	1407
Hosterwitz	D.	Dresden	Hosterwitz	475
Hoyersdorf b. Kemse, sächs. Anth.	Z.	Zwickau	Ziegelheim	14
Hoyersdorf b. Rochlitz	L.	Rochlitz	Geringswalde, St.	128
Hubertusburg	L.	Dschatz	Hubertusburg	1787
Hühndorf	D.	Meißen	Weißtropp	133
Hütten	D.	Pirna	Königstein	496
Hüttenbach	Z.	Auerbach	Rautenfranz	f. Auerbacher kleine Wald- orte.
Hundsgrün	Z.	Delsnitz	Delsnitz, St.	184
Hundshübel	Z.	Schwarzenberg	Hundshübel	1292
Hutha	D.	Freiberg	Hallbach	72
Jacobsthal	L.	Dschatz	Jacobsthal	336
Jägerhaus am Ochsen- kopf	Z.	Schwarzenberg	Bockau	f. Bernsgrün.
Jägerhof	Z.	Flöha	Schellenberg	277
Jägersgrün	Z.	Auerbach	Rautenfranz	446
Jahna	L.	Dschatz	Jahna	302
Jahnishausen	D.	Großenhain	Pausitz bei Riesa	138
Jahnsbach	Z.	Annaberg	Thum, St.	1667
Jahnsdorf	Z.	Chemnitz	Jahnsdorf	2043
Jahnsgrün	Z.	Zwickau	Hartmannsdorf bei Kirchberg	18
Jahnshain	L.	Rochlitz	Jahnshain	315
Jahnshorn	Z.	Chemnitz	Niederfrohna	36
Jannowitz	B.	Bautzen	Göda	60
Jauer	B.	Ramenz	Crostwitz	106
Jauernick	B.	Löbau	Großdehna	6
Jbanitz	D.	Meißen	Stauchä (Ober- staucha)	72
Jckowitz	D.	Meißen	Rehren	61
Jeesewitz	L.	Grimma	Mutzschen	107
Jenkowitz	B.	Bautzen	Seidau	247
Jerisau	Z.	Schönb. Neßh.	Jerisau	302
Jesau	B.	Ramenz	Ramenz	271
Jeschütz	B.	Bautzen	Malschwitz	61
Jessen bei Lommatsch	D.	Meißen	Lommatsch	81
Jessen bei Meißen	D.	Meißen	Gröbern	224
Jesseritz	D.	Meißen	Meißen	50
Jesnitz bei Döbeln	L.	Döbeln	Tronitz bei Döbeln	56
Jesnitz bei Königs- wartha	B.	Bautzen	Neßchwitz	298
Jetscheba	B.	Bautzen	Klix	161
Jiedlitz	B.	Ramenz	Jiedlitz	160
Ilkendorf	D.	Meißen	Kaußlitz	369
Ilkendorfer Lehden	D.	Meißen	Rossen	15

Ortsname.	Regierungs- bezirk.	Amtshaupt- mannschaft.	Standesamts- bezirk.	Bewohner- zahl.
Imnitz	L.	Leipzig	Zwenkau	400
Joachimstein	B.	Zittau	Wanscha	37
Jößnitz	Z.	Plauen	Jößnitz	438
Jöhstadt	Z.	Annaberg	Jöhstadt	2255
Jocketa	Z.	Plauen	Jocketa	203
Johanngeorgen- stadt	Z.	Schwarzenberg	Johanngeorgenstadt	4209
Johnsbach (Nieder- und Ober-)	D.	Dippoldiswalde	Johnsbach	725
Johnsdorf	B.	Bauzen	Königswartha	75
Josephsdorf	B.	Zittau	Leutersdorf (Nieder- leutersdorf)	368
Jrbersdorf	Z.	Flöha	Sachsenburg	313
Jrfersgrün	Z.	Auerbach	Jrfersgrün	785
Jrgersdorf	B.	Bauzen	Wilthen	98
Jüdenhain	Z.	Schönbg. Ksch.	Jüdenhain	409
Jugel	Z.	Schwarzenberg	Johanngeorgenstadt	271
Jugelsburg	Z.	Delsnitz	Adorf	389
Kaditz	D.	Dresden	Kadebeul	541
Kaditzsch	L.	Grimma	Höfgen	282
Käbschütz	D.	Meißen	Ziegenhain	54
Käferhain	L.	Borna	Zschagast	117
Kändler, Amtsanth.	Z.	Chemnitz	Pleisa	566
Kändler, Ritterguts- antheil	Z.	Chemnitz	Limbach b. Chemnitz	643
Kahnsdorf	L.	Borna	Zöpen	319
Kaisitz	D.	Meißen	Meißen	73
Kaitz	D.	Dresden	Leubnitz b. Dresden (Prohlis)	656
Kalbitz	L.	Dschatz	Kalbitz	60
Kalkreuth	D.	Großenhain	Reinersdorf	295
Kaltenborn	L.	Grimma	Zschirla	167
Kalthausen	L.	Döbeln	Arras bei Leisnig	52
Kaltosen	L.	Döbeln	Pappendorf	204
Kamenz	B.	Kamenz	Kamenz	6784
Kappel	Z.	Chemnitz	Kappel	2578
Kapsdorf	L.	Grimma	Hohburg	160
Karcha	D.	Meißen	Kaufitz	162
Kascha	D.	Meißen	Meißen	15
Kaschwitz	B.	Kamenz	Ziedlitz	108
Katschwitz	B.	Bauzen	Gaußig	48
Kattnitz	L.	Döbeln	Goselitz	285
Kazenberg	D.	Meißen	Kaufitz	80
Kaufbach	D.	Meißen	Kesselsdorf	384
Kaufungen	L.	Rochlitz	Kaufungen	840
Kauppa	B.	Bauzen	Klix	114
Kauscha	D.	Dresden	Leubnitz b. Dresden (Prohlis)	111

Ortsname.	Regierungsbezirk.	Amtshauptmannschaft.	Standesamtsbezirk.	Bewohnerzahl.
Kauschwitz	Z.	Plauen	Kauschwitz	415
Kausch m. Zschewitz	D.	Dippoldiswalde	Kreischa bei Dippoldiswalde	172
Keilbusch	D.	Meißen	Meißen	111
Keiselwitz	L.	Döbeln	Keiselwitz	163
Kemmlitz	L.	Schlag	Sornzig	97
Kemnitz bei Bernstadt	B.	Löbau	Kemnitz	1267
Kemnitz bei Dresden	D.	Dresden	Briefnitz b. Dresden	134
Kemnitz bei Plauen	Z.	Plauen	Kemnitz	157
Kemtau	Z.	Chemnitz	Burkhardtsdorf	794
Kerzsch	Z.	Zwickau	Kemse	187
Kesselsdorf	D.	Meißen	Kesselsdorf	623
Kesselshain	L.	Borna	Gestewitz	117
Kettewitz	D.	Meißen	Taubenheim bei Meißen	98
Ketzergasse	D.	Meißen	Leuben b. Lommatsch	134
Keuern	L.	Döbeln	Technitz	270
Kiebitz	L.	Schlag	Kiebitz	726
Kieritzsch	L.	Borna	Kieritzsch	350
Kiesdorf	B.	Löbau	Kiesdorf	573
Kieselbach	L.	Döbeln	Gersdorf b. Leisnig	143
Kindisch	B.	Ramenz	Elstra	294
Kipsdorf	D.	Dippoldiswalde	Sadisdorf	176
Kirchbach	Z.	Flöha	Kirchbach	368
Kirchberg b. Stollberg	Z.	Chemnitz	Kirchberg	839
Kirchberg	Z.	Zwickau	Kirchberg	5761
Kirschau	B.	Bauzen	Wilthen	675
Kittlitz	B.	Löbau	Kittlitz	596
Kitzscher	L.	Borna	Kitzscher	353
Klassenbach	Z.	Chemnitz	Klassenbach	1491
Klappendorf	D.	Meißen	Dörschnitz	68
Kleba	D.	Dippoldiswalde	Possendorf	62
Kleedorf	Z.	Delsnitz	Bad-Elster	49
Kleinbardau	L.	Grimma	Großbardau	236
Kleinbauchlitz	L.	Döbeln	Döbeln	360
Kleinbauzen	B.	Bauzen	Purschwitz	228
Kleinbernsdorf bei Glauchau	Z.	Schönbg. Ksch.	Reinholdshain bei Glauchau	60
Kleinbernsdorf bei Werdau	Z.	Zwickau	Kleinbernsdorf	197
Kleinboblitz	B.	Bauzen	Großpostwitz	56
Kleinbobritsch	D.	Dippoldiswalde	Frauenstein	367
Kleinböhlä	L.	Schlag	Großböhlä	135
Kleinborthen	D.	Pirna	Röhrsdorf b. Pirna	111
Kleinbothen	L.	Grimma	Großbothen	392
Kleinbröfern	B.	Bauzen	Keschwitz	12
Kleinburgl	D.	Dresden	Döhlen b. Dresden	281
Kleincarsdorf	D.	Dippoldiswalde	Possendorf	410

Ortsname.	Regierungsbezirk.	Amtshauptmannschaft.	Standesamtsbezirk.	Bewohnerzahl.
Kleinchursdorf	Z.	Zwickau	Kemse	174
Kleincotta	D.	Pirna	Cotta (Großcotta)	346
Kleindalzig	L.	Leipzig	Großdalzig	91
Kleindehsa	B.	Löbau	Lawalde	320
Kleindittmannsdorf	B.	Ramenz	Lichtenberg bei Pulsnitz	292
Kleindobritz	D.	Dresden	Leuben	73
Kleindöbschütz	B.	Bautzen	Großpostwitz	217
Kleindölzig	L.	Leipzig	Großdölzig	234
Kleindrebnitz	B.	Bautzen	Großdrebnitz	237
Kleindubrau	B.	Bautzen	Malschwitz	42
Kleinelbersdorf	D.	Pirna	Dittersbach b. Stolpen	32
Kleinerkmannsdorf	D.	Dresden	Großerkmannsdorf	109
Kleineschefeld	L.	Borna	Frohburg	61
Kleinförstchen	B.	Bautzen	Göda	138
Kleinforst	L.	Dschatz	Altschätz	204
Kleinfriesen	Z.	Plauen	Chrieschwitz	96
Kleingaußig	B.	Bautzen	Gaußig	88
Kleingera	Z.	Plauen	Elsterberg	195
Kleingießhübel	D.	Pirna	Reinhardtsdorf	341
Kleingraupe	D.	Pirna	Neugraupe	76
Kleinhähnchen	B.	Ramenz	Siedlitz	66
Kleinhardtmanndorf	D.	Freiberg	Kleinhardtmanndorf	582
Kleinhennersdorf	D.	Pirna	Papstdorf	537
Kleinhermsdorf	L.	Borna	Kleinhermsdorf	132
Kleinheffen	Z.	Zwickau	Neufkirchen b. Cr. (Siedel)	203
Kleinkagen	D.	Meißen	Meißen	72
Kleinkunitz	B.	Bautzen	Postwitz	36
Kleinluga	D.	Pirna	Dohna	153
Kleinmilkau	L.	Rochlitz	Kleinmilkau	303
Kleinmiltitz	L.	Leipzig	Großmiltitz	104
Kleinmodritz	L.	Döbeln	Mochau	89
Kleinnaundorf bei Dresden	D.	Dresden	Bannewitz	1015
Kleinnaundorf bei Radeburg	D.	Großenhain	Wirschnitz	181
Kleinneuschönberg	D.	Freiberg	Kleinneuschönberg	555
Kleinneußlitz	L.	Dschatz	Merkwitz b. Dschatz	27
Kleinoderwitz	L.	Borna	Costewitz	43
Kleinölsa	D.	Dresden	Rabenau	187
Kleinotrilla	D.	Dresden	Großotrilla (Kleinotrilla)	97
Kleinolbersdorf	Z.	Chemnitz	Kleinolbersdorf	549
Kleinopitz	D.	Dresden	Braunsdorf bei Tharandt	106
Kleinpelsen	L.	Dschatz	Börtewitz	95
Kleinpestitz	D.	Dresden	Strehlen	77

Ortsname.	Regierungsbezirk.	Amtshauptmannschaft.	Standesamtsbezirk.	Bevölkerungszahl.
Kleinpöbla	Z.	Schwarzenberg	Grünstädtel	259
Kleinpösna	L.	Grimma	Seifertshain	269
Kleinpötschau	L.	Borna	Großpötschau	101
Kleinporitzsch	B.	Zittau	Kleinschönau	9
Kleinpostwitz	B.	Bautzen	Wiltzen	119
Kleinpraga	B.	Bautzen	Göda	29
Kleinprausitz	D.	Meißen	Ziegenhain	35
Kleinpreßschendorf	D.	Dippoldiswalde	Oberpreßschendorf	29
Kleinpriesligk	L.	Borna	Muligk	61
Kleinquerbitzsch	L.	Schatz	Ablaß	29
Kleinradmeritz	B.	Löbau	Rittlitz	198
Kleinragewitz	L.	Schatz	Ganzig	102
Kleinraschütz	D.	Großenhain	Großenhain	317
Kleinrennersdorf	D.	Pirna	Stolpen	29
Kleinröhrsdorf	D.	Dresden	Kleinröhrsdorf	415
Kleinrückerswalde	Z.	Annaberg	Kleinrückerswalde	680
Kleinrügeln	L.	Schatz	Strehla	145
Kleinrußdorf	Z.	Zwickau	Oberalbertsdorf (Niederlbertsdorf)	51
Kleinsaubernitz	B.	Bautzen	Baruth	211
Kleinschirma	D.	Freiberg	Kleinschirma	501
Kleinschlagsdorf	L.	Rochlitz	Lunzenau	34
Kleinschlatitz	B.	Schatz	Altmügeln	22
Kleinschönau	B.	Zittau	Kleinschönau	522
Kleinschönberg	D.	Meißen	Weistropp	210
Kleinschweidnitz	B.	Löbau	Großschweidnitz	185
Kleinsedlitz	D.	Pirna	Dohna	147
Kleinseidau	B.	Bautzen	Kleinwella	89
Kleinseitschen	B.	Bautzen	Göda	124
Kleinsermuth	L.	Grimma	Collmen bei Colditz	182
Kleinstädteln	L.	Leipzig	Großstädteln	254
Kleinstädten	L.	Rochlitz	Seelitz	52
Kleinsteinberg	L.	Grimma	Beucha bei Brandis	100
KleinStolpen	L.	Borna	Pödelwitz	67
KleinStorkwitz	L.	Leipzig	Zwenkau	96
Kleinstruppen	D.	Pirna	Struppen	266
Kleintettau s. Maltitz				
Kleinthiemig	D.	Großenhain	Stassa	178
Kleintrebnitz	D.	Großenhain	Nieska	24
Kleinvoigtsberg	D.	Freiberg	Großschirma	406
Kleinwaltersdorf	D.	Freiberg	Kleinwaltersdorf	1145
Kleinweißensand	Z.	Auerbach	Treuen	57
Kleinweißschen	L.	Döbeln	Großweißschen	108
Kleinwella	B.	Bautzen	Kleinwella	102
Kleinwiederitzsch	L.	Leipzig	Großwiederitzsch	294
Kleinwischstauden	L.	Borna	Groitzsch, St.	19
Kleinwolmsdorf	D.	Dresden	Kleinwolmsdorf	591
KleinZöbern	Z.	Plauen	Geilsdorf	94
KleinZößen	L.	Borna	Gestewitz	108

Ortsname.	Regierungsbezirk.	Amtshauptmannschaft.	Standesamtsbezirk.	Bewohnerzahl.
Kleinzschachwitz	D.	Pirna	Dohna	602
Kleinzschepa	L.	Grimma	Lüptitz	90
Kleinzschocher	L.	Leipzig	Kleinzschocher	2652
Kleppisch	D.	Pirna	Markersbach b. Gott- lenba	13
Kleszig	D.	Meißen	Rüsseina	175
Klinga	L.	Grimma	Naunhof, St.	254
Klingenberg	D.	Dresden	Dorshain	919
Klingenhain	L.	Schatz	Cavertitz	187
Klingenthal	Z.	Auerbach	Klingenthal	2784
Klipphausen	D.	Meißen	Röhrsdorf bei Wils- druff	422
Klix	B.	Bautzen	Klix	371
Klötitz	L.	Schatz	Laas	200
Kloschwitz	Z.	Plauen	Kloschwitz	280
Kloster-Buch	L.	Döbeln	Kloster-Buch	191
Klosterfreiheit	B.	Zittau	Ostritz	300
Klostergeringswalde	L.	Rochlitz	Geringswalde, St.	607
Klosterhäuser	D.	Meißen	Meißen	208
Kloßsche	D.	Dresden	Wilschdorf b. Dresden	1321
Knehlen	D.	Großenhain	Knehlen	234
Knatowitz	L.	Grimma	Börln	167
Knauthain	L.	Leipzig	Knauthain	786
Knautkleeberg	L.	Leipzig	Knauthain	431
Knautnaundorf	L.	Leipzig	Knautnaundorf	249
Knobelsdorf	L.	Döbeln	Knobelsdorf	206
Kobeln	D.	Großenhain	Heida bei Niesa	189
Kobelsdorf	L.	Döbeln	Döbeln	35
Kobitzsch	D.	Meißen	Taubenheim bei Meißen	33
Kobitzschwalde	Z.	Plauen	Straßberg	126
Kobschlitz	L.	Borna	Audigast	56
Kockisch	L.	Rochlitz	Rößchen	350
Köblitz	B.	Pöbau	Cunewalde	242
Köhra	L.	Grimma	Köhra	432
Köllmichen mit Leipen	L.	Grimma	Mutzschen	82
Kömmnitz	L.	Borna	Delzichau	150
Königsbrück	B.	Kamenz	Königsbrück	1926
Königsfeld	L.	Rochlitz	Weißbach b. Rochlitz	243
Königshain bei Mitt- weida	L.	Rochlitz	Königshain	1343
Königshain bei Ostritz	B.	Zittau	Königshain	1343
Königstein, Festung	D.	Pirna	Königstein, Fstg.	463
Königstein	D.	Pirna	Königstein, St.	3750
Königswalde b. Anna- berg	Z.	Annaberg	Königswalde	2643
Königswalde bei Wer- dan	Z.	Zwickau	Königswalde	615
Königswartha	B.	Bautzen	Königswartha	943

Ortsname.	Regierungsbezirk.	Amtshauptmannschaft.	Standesamtsbezirk.	Bewohnerzahl.
Rörbigsdorf	B.	Löbau	Löbau	66
Rörlitz	L.	Grimma	Nemt	299
Rössern	L.	Grimma	Rössern	539
Röthensdorf	L.	Rochlitz	Taura	988
Rötitz bei Meissen	D.	Meissen	Coswig	305
Rötitz bei Oschatz	L.	Oschatz	Großböhlen	67
Rötteritzsch	L.	Grimma	Schönbach b. Colditz	204
Röttern	L.	Rochlitz	Neutaubenheim	72
Röttwitz	D.	Pirna	Dohna	183
Röttwitzsch	L.	Rochlitz	Roschwitz bei Rochlitz	136
Rötschau	B.	Löbau	Lawalde	62
Rötschenbroda	D.	Dresden	Rötschenbroda (Niederlöbnitz)	2610
Rötschwitz	L.	Leipzig	Magdeborn	10
Rohlsdorf	D.	Dresden	Niederhermsdorf	137
Rohlwesa	B.	Löbau	Hochkirch	213
Rohren	L.	Borna	Rohren	1077
Roitzsch	B.	Ramenz	Neukirch	161
Rolka	L.	Borna	Ossa	96
Rollau	L.	Rochlitz	Seelitz	263
Rollwitz	D.	Großenhain	Striesen bei Großenhain	19
Roltschen	L.	Grimma	Hausdorf bei Colditz	172
Ropschien	B.	Ramenz	Crostwitz	32
Rorbitz	D.	Meissen	Meissen	261
Rorna	Z.	Delsnitz	Arnoldsgrün	93
Kornbach	Z.	Plauen	Kornbach	212
Kornhain	L.	Grimma	Burkartshain	32
Korpitzsch	L.	Döbeln	Arras bei Leisnig	106
Koselitz	D.	Großenhain	Koselitz	377
Kospuden	L.	Leipzig	Gautsch	49
Kotitz (Ober-, Nieder-, Neu-)	B.	Löbau	Kotitz	341
Kottengrün	Z.	Auerbach	Werda	383
Kottenhaide	Z.	Auerbach	Zwota	55
Kottwitz bei Großenhain	D.	Großenhain	Striesen bei Großenhain	89
Kottwitz bei Meissen	D.	Meissen	Heinitz	247
Kottwitz bei Strehla	L.	Oschatz	Lorenzkirch	63
Kottmarsdorf	B.	Löbau	Kottmarsdorf	981
Kotzschbar	L.	Leipzig	Zwenkau	673
Krafau	B.	Ramenz	Krafau	395
Kralapp	L.	Grimma	Lastau	169
Krappe	B.	Löbau	Mostitz	94
Krazhammer	D.	Dippoldiswalde	Lauenstein	42
Krauschütz	D.	Großenhain	Delsnitz b. Großenhain	98
Kraußnitz	D.	Großenhain	Ponikau	115

Ortsname.	Regierungs- bezirk.	Amtshaupt- mannschaft.	Standesamts- bezirk.	Bewohner- zahl.
Krebes	Z.	Plauen	Krebes	229
Krebs	D.	Birna	Dohna	378
Krechwitz	B.	Bautzen	Burschwitz	235
Kreina	L.	Schatz	Zöschau	114
Kreinitz	L.	Schatz	Kreinitz	489
Kreischa bei Dippol- diswalde	D.	Dippoldiswalde	Kreischa	1471
Kreischa bei Schatz	L.	Schatz	Altschatz	60
Kreischa	D.	Meißen	Rüßfeina	132
Krepta	D.	Meißen	Neckwitz	160
Kretscham - Rothen- fehna	Z.	Annaberg	Hammer-Unter- wiesenthal Neudorf b. Ober- wiesenthal	168
Kreudnitz	L.	Borna	Hain b. Borna	178
Krenzeiche	Z.	Chemnitz	Limbach b. Chemnitz	96
Kriebethal	L.	Döbeln	Waldheim	419
Kriebstein	L.	Döbeln	Beerwalde b. Wald- heim	121
Kriepitz	B.	Kamenz	Elstra	132
Krieschendorf	D.	Dresden	Schönfeld b. Dresden	162
Krietschwitz	D.	Birna	Ebenheit	207
Krinitz	B.	Bautzen	Neschwitz	58
Krippen	D.	Birna	Reinhardtsdorf	1113
Krögis	D.	Meißen	Krögis	368
Kröstan	Z.	Plauen	Kloschwitz	172
Kronförstchen	B.	Bautzen	Malschwitz	122
Kroptowitz	L.	Döbeln	Bockelwitz	236
Krumhermersdorf	Z.	Klöha	Krumhermersdorf	2446
Krumhermsdorf	D.	Birna	Neustadt, St.	744
Krummenhenners- dorf	D.	Freiberg	Krummenhenners- dorf	844
Kubschütz	B.	Bautzen	Burschwitz	243
Kuckau	B.	Kamenz	Crostwitz	310
Kuckeland	L.	Döbeln	Reisewitz	65
Kühnhaide bei Ma- rienberg	Z.	Marienberg	Kühnhaide	1362
Kühnhaide bei Stoll- berg	Z.	Chemnitz	Zwönitz	889
Kühnitzsch	L.	Grimma	Kühnitzsch	399
Kühren	L.	Grimma	Kühren	636
Kürbitz	Z.	Plauen	Kürbitz (Unter- weischütz)	628
Kugelreuth	Z.	Delsnitz	Bossed	30
Kuh Schnappel	Z.	Schönbg. Neßh.	Lobsdorf	549
Kulkwitz	L.	Leipzig	Questitz	123
Kummschütz	B.	Bautzen	Burschwitz	97
Kuppritz	B.	Löbau	Hochkirch	215

Ortsname.	Regierungsbezirk.	Amtshauptmannschaft.	Standesamtsbezirk.	Bewohnerzahl.
Rhnißsch	B.	Bautzen	Bischofswerda	33
Laas	L.	Dschatz	Laas	315
Lambzig	Z.	Plauen	Mylau	134
Lampersdorf b. Dschatz	L.	Dschatz	Collm.	262
Lampersdorf b. Wilsdruff	D.	Meißen	Sora bei Wilsdruff	128
Lampertswalde bei Großenhain	D.	Großenhain	Lampertswalde	276
Lampertswalde bei Dschatz	L.	Dschatz	Lampertswalde	597
Landesgemeinde	Z.	Auerbach	Zwota	38
Landwilst	Z.	Delsnitz	Landwilst	615
Langburkersdorf	D.	Pirna	Neustadt, St.	1785
Langebrück	D.	Dresden	Langebrück	1034
Langenau	L.	Döbeln	Schönerstädt bei Leisnig	293
Langenbach bei Hartenstein	Z.	Schönb. Rcfh.	Langenbach	527
Langenbach bei Pausa	Z.	Plauen	Langenbach	495
Langenberg b. Hohenstein	Z.	Schönb. Rcfh.	Langenberg	873
Langenberg bei Riesa	D.	Großenhain	Glaubitz	409
Langenberg bei Schwarzenberg	Z.	Schwarzenberg	Raschau bei Schwarzenberg	289
Langenbernsdorf	Z.	Zwickau	Langenbernsdorf	1610
Langenbuch	Z.	Plauen	Langenbuch	310
Langenchursdorf	Z.	Schönb. Rcfh.	Langenchursdorf	1787
Langenhain	L.	Borna	Zschagast	109
Langenhennersdorf	D.	Pirna	Langenhennersdorf	856
Langenhessen	Z.	Zwickau	Langenhessen	1366
Langenleuba-Oberhain	L.	Rochlitz	Langenleuba-Oberhain	1426
Langenreinsdorf	Z.	Zwickau	Langenreinsdorf	849
Langenrinne	D.	Freiberg	Langenrinne	385
Langenstriegis	L.	Döbeln	Langenstriegis	901
Langenwolmsdorf	D.	Pirna	Langenwolmsdorf	1213
Langhennersdorf	D.	Freiberg	Langhennersdorf	1285
Lastau	L.	Grimma	Lastau	431
Laßke	B.	Ramenz	Kalbitz	70
Lauba	B.	Löbau	Lawalde	1165
Laubach	D.	Großenhain	Amehlen	125
Laubegast	D.	Dresden	Leuben b. Dresden	1227
Laucha	B.	Löbau	Rittlitz	105
Lauenhain bei Crimmitschau	Z.	Zwickau	Lauenhain	310
Lauenhain bei Mittweida	L.	Rochlitz	Rößchen	484

Ortsname.	Regierungs- bezirk.	Amtshaupt- mannschaft.	Standesamts- bezirk.	Bewohner- zahl.
Lauenstein	D.	Dippoldiswalde	Lauenstein	755
Lauer	L.	Leipzig	Gautsch	28
Lausa	D.	Dresden	Lausa (Hermsdorf)	338
Lauschgrün	Z.	Plauen	Neyschlan	248
Lauschla	L.	Döbeln	Wendishain	116
Lausen	L.	Leipzig	Marfranstädt	193
Lausigt mit Markt- Köllsdorf	L.	Borna	Lausigt	3531
Lauske bei Königs- wartha	B.	Bautzen	Neyschwitz	116
Lauske bei Löbau	B.	Löbau	Kotitz	296
Lausnitz	B.	Ramenz	Königsbrück	593
Laute	Z.	Marienberg	Marienberg	442
Lauter	Z.	Schwarzenberg	Lauter	2667
Lauterbach bei Crim- mitschau	Z.	Zwickau	Lauterbach	501
Lauterbach b. Grimma	L.	Grimma	Eoldschhain	265
Lauterbach b. Delsnitz	Z.	Delsnitz	Delsnitz, St.	474
Lauterbach bei Rade- berg	D.	Großenhain	Niederebersbach	87
Lauterbach b. Stolpen	D.	Pirna	Lauterbach	681
Lauterbach bei Zöblitz	Z.	Marienberg	Lauterbach	1479
Lauterhofen	Z.	Zwickau	Obercrinitz	144
Lauterholz	Z.	Zwickau	Obercrinitz	21
Lautitz	B.	Löbau	Glossen bei Löbau	235
Lautschen	D.	Meißen	Dörschnitz	131
Lawalde	B.	Löbau	Lawalde	906
Leckwitz b. Großenhain	D.	Großenhain	Merschwitz bei Großenhain	211
Leckwitz bei Strehla	L.	Schatz	Strehla	143
Lehn bei Bautzen	B.	Bautzen	Großpostwitz	79
Lehn bei Löbau	B.	Löbau	Hochkirch	169
Lehndorf	B.	Ramenz	Crostwitz	117
Leichnam	B.	Bautzen	Klix	214
Leipen	L.	Borna	Bödelwitz	92
Leipen f. Köllmichen	L.	Döbeln	Reisewitz	293
Leipnitz	D.	Meißen	Ziegenhain	101
Leippen	L.	—	Leipzig	127387
Leipzig	L.	Grimma	Schönbach b. Colditz	350
Leisena	L.	Döbeln	Leisnig	7045
Leisnig	L.	Schatz	Lampertswalde bei Schatz	146
Leitelshain	Z.	Zwickau	Leitelshain	1066
Leitwitz	B.	Bautzen	Spittwitz	130
Lengefeld	Z.	Marienberg	Lengefeld	3484
Lengefeld b. Werbau, sächs. Anth.	Z.	Zwickau	Liebschwitz	46
Lengensfeld	Z.	Auerbach	Lengensfeld	4894

Ortsname.	Regierungsbezirk.	Amtshauptmannschaft.	Standesamtsbezirk.	Bewohnerzahl.
Lenkersdorf b. Löbnitz, anth.	Z.	Schönbg. Kschh.	Zwönitz	127
Lenkersdorf bei Stollberg, anth.	Z.	Chemnitz	Zwönitz	149
Lenz	D.	Großenhain	Dallwitz	222
Leppersdorf	D.	Dresden	Kleinröhrsdorf	778
Leucha	D.	Meißen	Meißen	222
Leuchtenberg	Z.	Schönbg. Kschh.	Langenbach bei Gartenstein	95
Leschen	D.	Meißen	Rüsseina	123
Lessa	D.	Großenhain	Gröba	27
Leuben bei Dresden	D.	Dresden	Leuben	633
Leuben bei Lommatzsch	D.	Meißen	Leuben	520
Leuben bei Dschatz	L.	Dschatz	Naundorf b. Dschatz	185
Leubetha	Z.	Delsnitz	Ndorf	226
Leubnitz bei Dresden	D.	Dresden	Leubnitz (Prohlis)	764
Leubnitz bei Plauen	Z.	Plauen	Leubnitz	660
Leubnitz bei Werdau	Z.	Zwickau	Werdau	1618
Leubsdorf	Z.	Flöha	Leubsdorf	1933
Leufersdorf	Z.	Chemnitz	Leufersdorf	1741
Leulitz	L.	Grimma	Leulitz	288
Leupahn	L.	Grimma	Schwarzbach bei Colditz	262
Leupoldishain	D.	Pirna	Struppen	162
Leutenhain	L.	Grimma	Schwarzbach bei Colditz	172
Leuteritz	D.	Dresden	Briefnitz b. Dresden	117
Leutersbach	Z.	Zwickau	Kirchberg, St.	417
Leuterwitz	L.	Döbeln	Bockelwitz	74
Leutewitz bei Dresden	D.	Dresden	Briefnitz	623
Leutewitz bei Meißen	D.	Meißen	Ziegenhain	209
Leutewitz bei Niesa	D.	Großenhain	Leutewitz	166
Leutzsch	L.	Leipzig	Leutzsch	1268
Lichtenau	Z.	Zwickau	Bärenwalde	588
Lichtenberg b. Freiberg	D.	Freiberg	Lichtenberg	1845
Lichtenberg b. Pulsnitz	B.	Kamenz	Lichtenberg	1185
Lichtenberg bei Reichenau	B.	Zittau	Reichenau b. Zittau (Reichenau b. Zittau, klösterl. Anth.)	795
Lichteneichen	L.	Dschatz	Sornzig	138
Lichtenhain	D.	Pirna	Lichtenhain	812
Lichtensee	D.	Großenhain	Lichtensee	364
Lichtenstein	Z.	Schönbg. Kschh.	Lichtenstein	4862
Lichtentanne	Z.	Zwickau	Lichtentanne	1348
Lichtenwalde	Z.	Flöha	Ebersdorf bei Frankenberg	613
Liebau	Z.	Plauen	Ruppertsgrün bei Elsterberg	145

Ortsname.	Regierungsbezirk.	Amtshauptmannschaft.	Standesamtsbezirk.	Bewohnerzahl.
Liebenau bei Ramenz	B.	Ramenz	Ramenz	123
Liebenau b. Lauenstein	D.	Dippoldiswalde	Liebenau	685
Liebertwolkwitz	L.	Leipzig	Liebertwolkwitz	2020
Liebenthal	D.	Pirna	Liebenthal	383
Liebon	B.	Bautzen	Liebon	22
Liebschütz	L.	Oschatz	Wellerswalde	158
Liebschwitz	Z.	Zwickau	Liebschwitz	823
Liebstadt	D.	Pirna	Liebstadt	858
Liega	D.	Großenhain	Schönfeld b. Großenhain	130
Liegau	D.	Dresden	Radeberg	271
Lieske	B.	Ramenz	Oßling	241
Liezsich	Z.	Zwickau	Liebschwitz	59
Limbach bei Chemnitz	Z.	Chemnitz	Limbach	6879
Limbach bei Oschatz	L.	Oschatz	Limbach	291
Limbach bei Treuen	Z.	Auerbach	Limbach	1199
Limbach bei Wilsdruff	D.	Meißen	Limbach	258
Limmritz	L.	Döbeln	Lehnitz	235
Linda bei Brand	D.	Freiberg	Linda	592
Linda bei Penig	L.	Rochlitz	Jahnschhain	207
Linde	Z.	Plauen	Pausa	89
Lindenau bei Dresden	D.	Dresden	Röhschenbroda (Niederlöbnitz)	304
Lindenau bei Leipzig	L.	Leipzig	Lindenau	9823
Lindenau bei Schneeberg	Z.	Schwarzenberg	Neustädtel, St.	757
Lindenberg	B.	Löbau	Oppach	422
Lindenthal	L.	Leipzig	Wahren	637
Lindhardt	L.	Grimma	Röhra	65
Lindigt bei Meißen	D.	Meißen	Ziegenhain	30
Lindigt bei Pirna	D.	Pirna	Zuschendorf	33
Lindigthäuser	D.	Pirna	Zuschendorf	26
Lindnaundorf	L.	Leipzig	Rückmarsdorf	195
Linz	D.	Großenhain	Linz	252
Lippendorf	L.	Borna	Medewitzsch	49
Lippersdorf	Z.	Marienberg	Lippersdorf	1119
Lippitsch	B.	Bautzen	Mittel	231
Lipprandis bei Glauchau, anth.	Z.	Schönb. Kchh.	Serisau	141
Lipprandis b. Kemse, anth.	Z.	Zwickau	Serisau	40
Liptitz	L.	Oschatz	Liptitz	173
Lissahora	B.	Bautzen	Neschwitz	23
Littdorf	L.	Döbeln	Niederstriegis	265
Litten	B.	Bautzen	Purschwitz	91
Lobsdorf	Z.	Schönb. Kchh.	Lobsdorf	463
Lobstädt, Städtchen	L.	Borna	Lobstädt	806
Lochhaus	Z.	Plauen	Lößnitz	6

Ortsname.	Regierungsbezirk.	Amtshauptmannschaft.	Standesamtsbezirk.	Bewohnerzahl.
Lochwitz	D.	Dresden	Lochwitz	1559
Loddenreuth	Z.	Delsnitz	Sachsgrün	69
Löbau	B.	Löbau	Löbau	6226
Löbenhain	Z.	Chemnitz	Röhrsdorf b. Limbach	624
Löbnitz	L.	Borna	Saxen	218
Löbsal	D.	Meißen	Zadel	46
Löbschütz bei Grimma	L.	Grimma	Cannowitz bei Grimma	53
Löbschütz b. Lommatsch	D.	Meißen	Lommatsch	30
Löbschütz bei Meißen	D.	Meißen	Meißen	78
Löbschütz b. Zwenkau	L.	Leipzig	Zwenkau	246
Löbtau	D.	Dresden	Löbtau	6248
Lömischan	B.	Bautzen	Guttan	108
Löschau	B.	Bautzen	Göda	53
Lösten	D.	Meißen	Ziegenhain	34
Lößnig	L.	Leipzig	Markkleeberg	463
Lößnitz bei Freiberg	D.	Freiberg	Tuttendorf	282
Lößnitz	Z.	Schönb. Krbh.	Lößnitz	5725
Löthain	D.	Meißen	Meißen	288
Lötschen	D.	Großenhain	Sacka	144
Löwenhain	D.	Dippoldiswalde	Lauenstein	352
Loga	B.	Bautzen	Neschwitz	165
Lohmen	D.	Pirna	Lohmen	1587
Lohsdorf	D.	Pirna	Ulbersdorf	340
Loitzsch	Z.	Zwickau	Niebra	34
Lommatsch	D.	Meißen	Lommatsch	3081
Lomnitz	D.	Dresden	Lomnitz	735
Lomske bei Mittel	B.	Bautzen	Mittel	132
Lomske bei Neschwitz	B.	Bautzen	Neschwitz	33
Lonnwitz	L.	Schatz	Ganzig	313
Lorenzkirch	L.	Schatz	Lorenzkirch	306
Losa	Z.	Plauen	Goschütz b. Elsterberg	155
Loschwitz	D.	Dresden	Loschwitz	3387
Loffa	L.	Grimma	Nischwitz	123
Loffen	D.	Meißen	Leuben b. Lommatsch	169
Lofnitz	D.	Freiberg	Tuttendorf	713
Lottengrün	Z.	Delsnitz	Tirpersdorf	185
Lozdorf	D.	Dresden	Radeberg	494
Lozen	D.	Meißen	Sora bei Wilsdruff	65
Lubachau	B.	Bautzen	Seidau	97
Luchau	D.	Dippoldiswalde	Glashütte	313
Luchjenburg, Forsthaus	B.	Ramenz	Hauswalde	f. Röderbrunn
Lübau	D.	Dresden	Somsdorf	184
Lübschütz	L.	Grimma	Püchau	306
Lückendorf	B.	Zittau	Lückendorf	590
Lückersdorf	B.	Ramenz	Ramenz	379
Lüptitz	L.	Grimma	Lüptitz	523
Lüttemitz bei Döbeln	L.	Döbeln	Goselitz	228

Ortsname.	Regierungsbezirk.	Amtshauptmannschaft.	Standesamtsbezirk.	Bewohnerzahl.
Lüttewitz bei Roffen	D.	Meißen	Rüßfeina	138
Lüttichau	B.	Kamenz	Rohna	138
Lüttnitz	L.	Oschatz	Mügeln, St.	49
Lüttschena	L.	Leipzig	Lüttschena	847
Lüttschnitz	L.	Döbeln	Lüttschnitz	42
Luga b. Königswartha	B.	Bautzen	Neschwitz	328
Luga bei Meißen	D.	Meißen	Krögis	80
Lugau	Z.	Chemnitz	Lugau	3462
Lungwitz	D.	Dippoldiswalde	Kreischa bei Dippoldiswalde	606
Lunzenau	L.	Kochlitz	Lunzenau	3233
Luppa	B.	Bautzen	Kadibor	138
Luppe-Dubrau	B.	Bautzen	Kadibor	64
Luptin	B.	Zittau	Oberullersdorf	37
Luttowitz	B.	Bautzen	Kadibor	95
Maaschwitz	L.	Grimma	Collmen bei Colditz	158
Machern	L.	Grimma	Machern	782
Magdeborn	L.	Leipzig	Magdeborn	f. Langberg.
Magwitz	Z.	Delsnitz	Planschwitz	164
Mahlis	L.	Oschatz	Mahlis	717
Mahlitzsch bei Roffen	D.	Meißen	Krögis	140
Mahlitzsch b. Rosßwein	L.	Döbeln	Niederstriegis	197
Mahnbrück	Z.	Auerbach	Treuen	100
Mahris	L.	Oschatz	Mügeln, St.	36
Malschwitz	L.	Oschatz	Calbitz	361
Malschwitz	B.	Bautzen	Malschwitz	580
Malsitz	B.	Bautzen	Seidau	111
Malter	D.	Dippoldiswalde	Seifersdorf bei Dippoldiswalde	155
Maltitz bei Roffen	D.	Meißen	Rüßfeina	77
Maltitz bei Pegau	L.	Borna	Zschagast	90
Maltitz b. Weissenberg m. Wasserfretscham und Kleintettau	B.	Löbau	Weissenberg	341
Maltzschendorf	D.	Dresden	Schönfeld b. Dresden	198
Mannewitz	L.	Oschatz	Liptitz	265
Mannschatz	L.	Oschatz	Terpitz bei Oschatz	109
Marbach b. Augustsburg	Z.	Flöha	Dorffschellenberg	854
Marbach bei Rosßwein	L.	Döbeln	Marbach	1894
Marienberg	Z.	Marienberg	Marienberg	5956
Marienen	Z.	Delsnitz	Marienen	739
Mariensterne	B.	Kamenz	Crostwitz	135
Marienthal b. Ostritz	B.	Zittau	Ostritz	164
Marienthal bei Zwickau	Z.	Zwickau	Marienthal	2488
Markersbach b. Gottleuba	D.	Pirna	Markersbach	426

Ortsname.	Regierungsbezirk.	Amtshauptmannschaft.	Standesamtsbezirk.	Bewohnerzahl.
Markersbach bei Schwarzenberg	Z.	Schwarzenberg	Mittweida bei Schwarzenberg	485
Markersdorf b. Burgstädt	L.	Rochlitz	Claußnitz	803
Markersdorf b. Chemnitz	Z.	Chemnitz	Neufkirchen b. Chemnitz	1014
Markersdorf b. Penig	L.	Rochlitz	Penig	225
Markersdorf bei Reichenau	B.	Zittau	Reichenau b. Zittau (Reichenau b. Zittau, klösterl. Anth.)	994
Markkleeberg	L.	Leipzig	Markkleeberg	599
Mark - Köllsdorf f. Lausigk.				
Markneufkirchen	Z.	Delsnitz	Markneufkirchen	4621
Markranstädt	L.	Leipzig	Markranstädt	2457
Markritz	D.	Meißen	Rüsseina	117
Markstediitz	D.	Großenhain	Streumen	54
Mark-Stolpen	L.	Grimma	Dornreichenbach	16
Marschau	D.	Großenhain	Kaunhof b. Radeburg	18
Marshütz	D.	Meißen	Stauchä (Oberstaucha)	47
Marchwitz	L.	Döbeln	Arras b. Leisnig	219
Marsdorf	D.	Großenhain	Bärnsdorf	296
Marterblüschel	Z.	Marienberg	Lengefeld	106
Maschwitz	L.	Borna	Großstorkwitz	45
Massanei	L.	Döbeln	Waldheim	338
Massanei, Borw.	L.	Döbeln	Waldheim	43
Masten	L.	Döbeln	Technitz	251
Mauersberg	Z.	Marienberg	Mauersberg	846
Mauna	D.	Meißen	Krögis	94
Mauschwitz	B.	Löbau	Glossen bei Löbau	90
Mausitz	L.	Leipzig	Großdalzig	23
Mautitz	L.	Schätz	Bloßwitz	190
Maydorf	B.	Zittau	Weigsdorf (Mittelweigsdorf)	179
Maxen	D.	Pirna	Maxen	715
Mechelgrün	Z.	Plauen	Theuma	357
Medeffen	D.	Großenhain	Striesen bei Großenhain	130
Medewitz	B.	Bautzen	Spittwitz	141
Medewitzsch	L.	Borna	Medewitzsch	289
Medingen	D.	Großenhain	Medingen	584
Meerane	Z.	Schönb. Ksch.	Meerane	21277
Mehltheuer b. Bautzen	B.	Bautzen	Großpostwitz	52
Mehltheuer bei Pausa	Z.	Plauen	Mehltheuer	202
Mehltheuer bei Riesa	D.	Großenhain	Mehltheuer	454

Ortsname.	Regierungs- bezirk.	Amtshaupt- mannschaft.	Standesamts- bezirk.	Bewohner- zahl.
Mehren	D.	Meißen	Meißen	71
Meißen	D.	Meißen	Beicha	104
Meinersdorf	Z.	Chemnitz	Meinersdorf	1172
Meinitz	L.	Döbeln	Leisnig	225
Meinsberg	L.	Döbeln	Waldheim	230
Meinsdorf	Z.	Schönbg. Ksch.	Langenberg bei Hohenstein	288
Meißen	D.	Meißen	Meißen	13002
Melkowitz	L.	Grimma	Börln	367
Memmendorf	Z.	Flöha	Frankenstein	468
Merbitz	D.	Dresden	Briesnitz b. Dresden	114
Mergendorf	D.	Großenhain	Riesa	138
Mergenthal	D.	Meißen	Deutschenbora	94
Merka	B.	Bautzen	Radibor	157
Merkwitz bei Oschatz	L.	Oschatz	Merkwitz	353
Merkwitz bei Taucha	L.	Leipzig	Hohenheida	177
Merschütz	L.	Döbeln	Goselitz	97
Merschwitz b. Grimma	L.	Grimma	Mutzschen	35
Merschwitz b. Großen- hain	D.	Großenhain	Merschwitz	525
Mertitz	D.	Meißen	Leuben b. Lommatsch	89
Merzdorf bei Franken- berg	Z.	Flöha	Niederlichtenau bei Frankenberg	491
Merzdorf bei Riesa	D.	Großenhain	Gröba	238
Meschwitz	B.	Bautzen	Pommritz	256
Messa	D.	Meißen	Lommatsch	216
Meszbach	Z.	Plauen	Straßberg	131
Methau	L.	Rochlitz	Zettlitz	391
Methewitz	L.	Borna	Zschagast	73
Mettelwitz	D.	Meißen	Leuben b. Lommatsch	88
Metzdorf	Z.	Flöha	Schellenberg	263
Meusdorf bei Leipzig	L.	Leipzig	Markleeberg	45
Meusdorf bei Penig	L.	Rochlitz	Jahnsbain	117
Meuselwitz	L.	Grimma	Zschirla	133
Meusen	L.	Rochlitz	Wechselburg	92
Meußlitz	D.	Pirna	Dohna	164
Michaelis (Sct.)	D.	Freiberg	Sct. Michaelis	1397
Michelwitz	L.	Borna	Zschagast	108
Michten	D.	Dresden	Kadebeul	870
Miera	L.	Döbeln	Technitz	63
Mildenau	Z.	Annaberg	Mildenau	2517
Mißel	B.	Bautzen	Mißel	336
Milkwitz	B.	Bautzen	Meschwitz	74
Milstrich	B.	Kamenz	Oßling	305
Miltitz bei Kamenz	B.	Kamenz	Erostwitz	142
Miltitz bei Meißen	D.	Meißen	Miltitz	432
Minkwitz	L.	Döbeln	Leisnig	250
Mischütz	L.	Döbeln	Goselitz	62

Ortsname.	Regierungsbezirk.	Amtshauptmannschaft.	Standesamtsbezirk.	Bewohnerzahl.
Mischwitz	D.	Meißen	Zehren	38
Mißlareuth	Z.	Plauen	Mißlareuth	370
Mittelbach b. Chemnitz	Z.	Chemnitz	Mittelbach	1809
Mittelbach b. Pulsnitz	B.	Ramenz	Lichtenberg b. Pulsnitz	183
Mittelsunnewalde	B.	Löbau	Sunnewalde	f. Sunnewalde.
Mitteldorf	Z.	Chemnitz	Stollberg	807
Mittelfrohna	Z.	Chemnitz	Niederfrohna	1082
Mittelherwigsdorf	B.	Zittau	Herwigsdorf bei Zittau (Mittelherwigsdorf)	1707
Mittelleutersdorf	B.	Zittau	Leutersdorf (Niederleutersdorf)	505
Mitteldorf	D.	Pirna	Lichtenhain	368
Mitteloderwitz	B.	Zittau	Niederoderwitz (Mitteloderwitz)	905
Mittelsaida	Z.	Marienberg	Mittelsaida	914
Mittelschmiedeberg	Z.	Annaberg	Arnsfeld	98
Mittelsohland a. N. bei Löbau	B.	Löbau	Sohland a/N. (Mittelsohland a/N.)	668
Mittelsohland bei Schirgiswalde	B.	Bauzen	Sohland a. d. Sp.	1179
Mittelweigsdorf	B.	Zittau	Weigsdorf (Mittelweigsdorf)	772
Mittweida b. Schwarzenberg	Z.	Schwarzenberg	Mittweida	1170
Mittweida	L.	Rochlitz	Mittweida	9093
Mobendorf	L.	Döbeln	Pappendorf	712
Mobschatz	D.	Dresden	Briefnitz b. Dresden	156
Mochau	L.	Döbeln	Wachau	344
Mockau	L.	Leipzig	Glenden	1122
Mockethal	D.	Pirna	Behlen, D.	326
Mockritz bei Döbeln	L.	Döbeln	Tronitz bei Döbeln	492
Mockritz bei Dresden	D.	Dresden	Strehlen	274
Möbertitz	L.	Döbeln	Goselitz	92
Möckern	L.	Leipzig	Wahren	2123
Möckwitz	L.	Döbeln	Technitz	40
Mögen	D.	Meißen	Neckanitz	81
Möhla	L.	Schatz	Sörnewitz b. Schatz	80
Möhrsdorf	B.	Ramenz	Gersdorf b. Ramenz	290
Mölbis mit Crossen	L.	Borna	Mölbis	632
Mölkau	L.	Leipzig	Baalsdorf	158
Mönchswalde, Meißner S.	B.	Bauzen	Großpostwitz	117
Mönchswalde, Oberlausitzer S.	B.	Bauzen	Großpostwitz	33
Möschwitz	Z.	Plauen	Pöhl	303
Möseln	L.	Grimma	Schwarzbach b. Colbitz	165

Ortsname.	Regierungsbezirk.	Amtshauptmannschaft.	Standesamtsbezirk.	Bewohnerzahl.
Mohlis	D.	Meißen	Meißen	147
Mohorn	D.	Dresden	Mohorn	1052
Mohsdorf	L.	Rochlitz	Burgstädt	1213
Moosheim	L.	Döbeln	Greifendorf	253
Morgenröthe	Z.	Auerbach	Rautenfranz	526
Moritz	D.	Großenhain	Röderau	85
Moritzburg	D.	Dresden	Eisenberg (Moritzburg)	180
Moritzdorf	D.	Dresden	Großokrilla (Kleinokrilla)	275
Moritzfeld	L.	Döbeln	Beerwalde b. Waldheim	22
Mosel, anth.	Z.	Zwickau	Mosel	1024
Motterwitz	L.	Döbeln	Zschoppach	174
Muckern	L.	Borna	Großpötschau	146
Müdisdorf	D.	Freiberg	Selbigsdorf b. Brand	762
Mügeln bei Pirna	D.	Pirna	Dohna	806
Mügeln	L.	Schatz	Mügeln	2499
Müglenz	L.	Grimma	Müglenz	217
Müglitz	D.	Dippoldiswalde	Fürstenwalde	33
Mühlau	L.	Rochlitz	Mühlau	2169
Mühlbach bei Franzenberg	Z.	Flöha	Mühlbach	697
Mühlbach bei Großenhain	D.	Großenhain	Lampertswalde bei Großenhain	80
Mühlbach bei Pirna	D.	Pirna	Maxen	194
Mühlbach bei Wurzen	L.	Grimma	Burkartshain	91
Mühlgrün	Z.	Auerbach	Auerbach	346
Mühlhausen	Z.	Delsnitz	Bad Elster	552
Mühlleithen	Z.	Auerbach	Klingenthal	89
Mühlsdorf	D.	Pirna	Liebethal	358
Mühltroff	Z.	Plauen	Mühltroff	2071
Mühlwand	Z.	Auerbach	Vimbach bei Treuen	119
Mühlwiese	L.	Rochlitz	Raufungen	29
Mülbitz	D.	Großenhain	Großenhain	259
Mülsen St. Jacob	Z.	Schönb. Kschh.	Mülsen St. Jacob	4706
Mülsen St. Michael	Z.	Schönb. Kschh.	Mülsen St. Michael	1750
Mülsen St. Niclas	Z.	Schönb. Kschh.	Mülsen St. Niclas	3059
Münchhof	L.	Döbeln	Goselitz	30
Mulda, Amtsanth.	D.	Freiberg	Mulda	1212
Mulda, Rittergutsanth.	D.	Freiberg	Mulda	200
Mulde (Muldenhäuser)	Z.	Auerbach	Falkenstein	} f. Schönecker Waldgemeinde.
Muldenberg	Z.	Auerbach	Falkenstein	
Muldenhammer	Z.	Schwarzenberg	Eibenstoß	
Munzig	D.	Meißen	Burkhardtswalde b. Wilsdruff	276

Ortsname.	Regierungsbezirk.	Amtshauptmannschaft.	Standesamtsbezirk.	Bewohnerzahl.
Murschnitz	Z.	Chemnitz	Wittgensdorf bei Limbach	115
Muschan	L.	Döbeln	Arras bei Leisnig	89
Muschelwitz	B.	Bautzen	Göda	101
Mutzschen	L.	Grimma	Mutzschen	1644
Mutzscheroda	L.	Rochlitz	Wechselburg	200
Mutzschwitz	D.	Meißen	Rüßseina	126
Mylau	Z.	Plauen	Mylau	4486
Nadelwitz	B.	Bautzen	Seidau	114
Narsdorf	L.	Borna	Seifersdorf b. Geithain	302
Nasenberg	L.	Oschatz	Hof	78
Nassau	D.	Dippoldiswalde	Nassau	1453
Nasseböhla	D.	Großenhain	Walda	133
Nauberg	L.	Döbeln	Zschoppach	215
Nauenhain	L.	Borna	Nauenhain	334
Nauhain	L.	Döbeln	Wendishain	236
Nauleis	D.	Großenhain	Dallwitz	178
Naundörfchen	D.	Großenhain	Merschwitz bei Großenhain	65
Naundörfel	D.	Meißen	Zadel	126
Nauendorf b. Bautzen	B.	Bautzen	Gaußig	336
Nauendorf bei Crimmitschau	Z.	Zwickau	Neufkirchen b. Cr. (Schiedel)	134
Nauendorf bei Dippoldiswalde	D.	Dippoldiswalde	Sadisdorf	228
Nauendorf b. Dresden	D.	Dresden	Rötschenbroda (Niederlößnitz)	674
Nauendorf b. Freiberg	D.	Freiberg	Nauendorf	1472
Nauendorf b. Grimma	L.	Grimma	Höfgen	126
Nauendorf b. Großenhain	D.	Großenhain	Großenhain	856
Nauendorf Leisnig	L.	Döbeln	Kloster-Buch	317
Nauendorf bei Meißen	D.	Meißen	Zehren	239
Nauendorf b. Ortrand	D.	Großenhain	Bonickau	163
Nauendorf bei Oschatz	L.	Oschatz	Nauendorf	479
Nauendorf bei Pirna	D.	Pirna	Struppen	371
Nauendorf bei Rochlitz	L.	Rochlitz	Kleinmilkau	171
Nauendorf b. Roswein	L.	Döbeln	Greifendorf	239
Naunhof bei Leisnig	L.	Döbeln	Kloster-Buch	204
Naunhof b. Radeburg	D.	Großenhain	Naunhof	452
Naunhof	L.	Grimma	Naunhof	1371
Nauslitz bei Döbeln	L.	Döbeln	Mochau	104
Nauslitz bei Ramenz	B.	Ramenz	Ralbitz	122
Naustadt	D.	Meißen	Naustadt	340
Naußlitz	D.	Dresden	Löbtau	662
Nauwalde	D.	Großenhain	Nauwalde	373
Nebelschlitz	B.	Ramenz	Nebelschlitz	258
Nebitzschen	L.	Oschatz	Altmügelu	49

Ortsname.	Regierungsbezirk.	Amtshauptmannschaft.	Standesamtsbezirk.	Bewohnerzahl.
Rechen	B.	Löbau	Großdehsa	88
Rechern mit Zipskretscham	B.	Bauzen	Gröditz bei Bauzen	222
Reckanitz	D.	Meißen	Reckanitz	118
Redaschütz	B.	Bauzen	Göda	212
Rehmitz	L.	Borna	Rehmitz	194
Reichen	L.	Grimma	Reichen	174
Reidberg	D.	Pirna	Langenhennersdorf	25
Reidhardtsthal	Z.	Schwarzenberg	Hundshübel	161
Reiskanitz	D.	Meißen	Leuben b. Lommatsch	191
Remt	L.	Grimma	Remt	361
Renkersdorf	L.	Borna	Bubendorf	298
Renntmannsdorf	D.	Pirna	Burkhardtswalde bei Pirna	373
Repperwitz	L.	Grimma	Deuben b. Wurzen	197
Reraditz	B.	Kamenz	Ziedlitz	56
Reichau	L.	Grimma	Reichau	929
Reischwitz	B.	Bauzen	Reischwitz	443
Rejschkau	Z.	Plauen	Rejschkau	3369
Reubaderitz	L.	Schatz	Sornzig	83
Reubau	Z.	Flöha	Frankenberg	8
Reuberthelsdorf	B.	Löbau	Berthelsdorf bei Löbau	74
Reubloaschütz	B.	Bauzen	Göda	23
Reuburgl	D.	Dresden	Döhlen bei Dresden	131
Reuchoren	D.	Meißen	Rüsseina	94
Reucoswig	D.	Meißen	Coswig	280
Reudeck, sächs. Anth.	Z.	Zwickau	Langenbernsdorf	25
Reudiehmen	B.	Bauzen	Gaußig	59
Reudörfchen b. Frankenberg	Z.	Flöha	Reudörfchen	225
Reudörfchen b. Leisnig	L.	Döbeln	Leisnig	44
Reudörfchen b. Meißen	D.	Meißen	Meißen	68
Reudörfchen b. Wittweida	L.	Rochlitz	Seifersbach	324
Reudörfchen b. Rochlitz	L.	Rochlitz	Reutaubenheim	14
Reudörfchen b. Waldheim	L.	Döbeln	Beerwalde b. Waldheim	52
Reudörfel b. Bauzen, Baruther Anthel	B.	Bauzen	Baruth	39
Reudörfel b. Bauzen, Guttauer Anthel	B.	Bauzen	Guttau	21
Reudörfel b. Kamenz	B.	Kamenz	Crostwitz	136
Reudörfel bei Lauenstein	D.	Dippoldiswalde	Dittersdorf b. Lauenstein	56

Ortsname.	Regierungsbezirk.	Amtshauptmannschaft.	Standesamtsbezirk.	Bewohnerszahl.
Neudörfel bei Ortmanndorf, anth.	Z.	Zwickau	Neudörfel	530
Neudörfel bei Ortmanndorf, anth.	Z.	Schönbg. Ksch.		600
Neudörfel bei Plauen	Z.	Plauen	Böhl	89
Neudörfel b. Schneeberg	Z.	Schwarzenberg	Neustädtel, St.	56
Neudörfel b. Stolpen	D.	Pirna	Stolpen	170
Neudörfel b. Wildenfels, anth.	Z.	Schönbg. Ksch.	Neudörfel	24
Neudörfel b. Wildenfels, anth.	Z.	Zwickau		53
Neudorf bei Bautzen	B.	Bautzen	Klix	168
Neudorf bei Döbeln	L.	Döbeln	Döbeln	199
Neudorf bei Falkenstein	Z.	Auerbach	Werda	247
Neudorf bei Königswartha	B.	Bautzen	Königswartha	85
Neudorf bei Meschwitz	B.	Bautzen	Meschwitz	156
Neudorf bei Neusalza	B.	Löbau	Eunewalde	141
Neudorf bei Oberwiesenthal	Z.	Annaberg	Neudorf	2167
Neudorf-Schönbach	B.	Löbau	Schönbach bei Neusalza	260
Neuebersbach	B.	Löbau	Ebersbach bei Löbau	2820
Neueibau	B.	Löbau	Eibau (Alteibau)	863
Neuensalz	Z.	Plauen	Altensalz (Neuensalz)	501
Neuer Anbau	D.	Großenhain	Raunhof b. Radenburg	98
Neufriedersdorf	B.	Löbau	Niederfriedersdorf	118
Neugepülzig	L.	Kochlitz	Kleinmilkau	70
Neugersdorf b. Ebersbach	B.	Löbau	Alt- u. Neugersdorf (Neugersdorf)	3788
Neugersdorf b. Reichenau	B.	Zittau	Weigsdorf (Mittelweigsdorf)	181
Neugraupe	D.	Pirna	Neugraupe	212
Neugraupzig	D.	Meißen	Leuben b. Lommatsch	74
Neugrenzünig	L.	Döbeln	Döbeln	170
Neuheide	Z.	Schwarzenberg	Schönheide	337
Neuhausen bei Sanda	D.	Freiberg	Neuhausen	1542
Neuhausen bei Waldheim	L.	Döbeln	Waldheim	109
Neuhirschstein	D.	Meißen	Boritz	175
Neuhörnitz	B.	Zittau	Hörnitz (Althörnitz)	397
Neuhof bei Frohburg	L.	Borna	Pflug	72
Neuhof bei Ramenz	B.	Ramenz	Fiedlitz	90
Neujohnsdorf	B.	Zittau	Johnsdorf	835
Neufirch	B.	Ramenz	Neufirch	364
Neufkirchen bei Borna	L.	Borna	Neufkirchen	313

Ortsname.	Regierungsbezirk.	Amtshauptmannschaft.	Standesamtsbezirk.	Bewohnerzahl.
Neufkirchen bei Chemnitz	Z.	Chemnitz	Neufkirchen	3345
Neufkirchen b. Crimmitschau m. Kanzlei- lehngut Carthause	Z.	Zwickau	Neufkirchen b. Crimmitschau (Siedel)	781
Neufkirchen b. Kemse, sächs. Anth.	Z.	Zwickau	Neufkirchen b. Kemse	94
Neufkirchen bei Wilsdruff	D.	Meißen	Neufkirchen	905
Neukönigsfeld	L.	Rochlitz	Weißbach b. Rochlitz	119
Neulauske	B.	Bautzen	Neschwitz	76
Neuleutersdorf	B.	Zittau	Leutersdorf (Niederleutersdorf)	462
Neumannsdorf	L.	Döbeln	Döbeln	243
Neumark	Z.	Plauen	Neumark	1073
Neumilkau	L.	Rochlitz	Kleinmilkau	117
Neumuckershausen	L.	Borna	Großpötschau	108
Neundorf b. Annaberg	Z.	Annaberg	Wiesa bei Annaberg	901
Neundorf b. Bernstadt	B.	Löbau	Bernstadt	398
Neundorf bei Pirna	D.	Pirna	Cotta (Großcotta)	471
Neuninptsch	D.	Dresden	Oberpesterwitz	386
Neunitz	L.	Grimma	Döben	213
Neunzehnhain	Z.	Marienberg	Lengefeld	103
Neuoppach	B.	Löbau	Oppach	504
Neuostra	D.	Dresden	Leubnitz b. Dresden (Prohlis)	216
Neupuschwitz	B.	Bautzen	Neschwitz	77
Neureudnitz	L.	Leipzig	Thonberg	1493
Neusalza	B.	Löbau	Neusalza	1125
Neuschirgiswalde	B.	Bautzen	Schirgiswalde	250
Neuschmerlitz	B.	Ramenz	Kalbitz	19
Neuschmölln	B.	Bautzen	Schmölln	93
Neuschönberg b. Neusalza	B.	Löbau	Dürrhennersdorf	424
Neuschönberg b. Waldheim	L.	Döbeln	Reinsdorf bei Waldheim	43
Neuschönefeld	L.	Leipzig	Volkmarsdorf	5292
Neufellerhausen	L.	Leipzig	Volkmarsdorf	1061
Neuseußlitz	D.	Großenhain	Seußlitz	244
Neusorge bei Mittweida	L.	Rochlitz	Rößchen	87
Neusorge b. Mügeln	L.	Dschatz	Altmügeln	84
Neusorge b. Schirgiswalde	B.	Bautzen	Sohland a. d. Sp.	93
Neusornzig	L.	Dschatz	Sornzig	216
Neusprenberg	B.	Löbau	Sprenberg	84
Neustadt b. Chemnitz	Z.	Chemnitz	Neustadt	1103

Ortsname.	Regierungs- bezirk.	Amtshaupt- mannschaft.	Standesamts- bezirk.	Bewohner- zahl.
Neustadt bei Falken- stein	Z.	Auerbach	Falkenstein	588
Neustadt	D.	Pirna	Neustadt	3252
Neustädtel b. Ramenz	B.	Ramenz	Ostro	24
Neustädtel	Z.	Schwarzenberg	Neustädtel	3335
Neustruppen	D.	Pirna	Struppen	250
Neutanneberg	D.	Meißen	Tanneberg	180
Neutaubenheim Mtg.	L.	Rochlitz	Neutaubenheim	f. Döhler.
Neutsch	L.	Leipzig	Eleuden	421
Neuwallwitz	L.	Döbeln	Neinsdorf b. Wald- heim	296
Neuwelt	Z.	Schwarzenberg	Beiersfeld	367
Neuwerder	L.	Rochlitz	Neutaubenheim	106
Neuwernsdorf	D.	Freiberg	Cämmerswalde	474
Neuwiese	Z.	Chemnitz	Delsnitz	603
Neuwittendorf	Z.	Zwickau	Zschocken	188
Neuwunschwitz	D.	Meißen	Heinitz	47
Nichzenhain	Z.	Zwickau	Lauterbach bei Grim- mitschau	42
Nickern	D.	Dresden	Lochwitz	580
Nickritz	D.	Großenhain	Pausitz bei Niesa	364
Nicolßschwitz	L.	Döbeln	Bockelwitz	58
Niebra	Z.	Zwickau	Niebra	52
Nieda, sächs. Anth.	B.	Zittau	Wanscha	36
Niederalfalter	Z.	Schönbg. Nschb.	Niederalfalter	485
Niederalfaltdorf	Z.	Zwickau	Oberalfaltdorf (Niederalfaltdorf)	357
Niederarnsdorf	Z.	Zwickau	Ziegelheim	93
Niederarau	D.	Meißen	Niederarau	587
Niederbobritsch	D.	Freiberg	Niederbobritsch	1882
Niedercolmnitz	D.	Freiberg	Colmnitz (Nieder- colmnitz)	1085
Niedercrinitz	Z.	Zwickau	Niedercrinitz	676
NiederCunewalde	B.	Löbau	Cunewalde	f. Cunewalde.
NiederCunnersdorf	B.	Löbau	NiederCunnersdorf	2270
Niederdorf	Z.	Chemnitz	Niederwürschnitz	1139
Niederebersbach	D.	Großenhain	Niederebersbach	317
Niederelsdorf	L.	Rochlitz	Rochsburg	437
Niedereula	D.	Meißen	Rossen	348
Niederfähre	D.	Meißen	Cölln bei Meißen	882
Niederfrankenhain	L.	Borna	Oberfrankenhain	384
Niederfrauendorf	D.	Dippoldiswalde	Reinhardtsgrimma	225
Niederfriedersdorf	B.	Löbau	Niederfriedersdorf	858
Niederfrohna	Z.	Chemnitz	Niederfrohna	825
Niedergersdorf	D.	Pirna	Ottendorf b. Pirna	361
Niedergohlis	D.	Dresden	Briefnitz b. Dresden	276
Niedergorbitz	D.	Dresden	Gorbitz (Niedergor- bitz)	2400
Niedergoseln	L.	Oschätz	Mügelu, St.	217
Niedergräfenhain	L.	Borna	Niedergräfenhain	470

Ortsname.	Regierungs- bezirk.	Amtshaupt- mannschaft.	Standesamts- bezirk.	Bewohner- zahl.
Niedergrauschwitz	L.	Schatz	Ablaß	155
Niedergrünberg	Z.	Zwickau	Obergrünberg	212
Niedergurig	B.	Bautzen	Malschwitz	381
Niederhaslau	Z.	Schönbg. Kcsh.	Niederhaslau	3598
Niederhelmsdorf	D.	Pirna	Helmsdorf (Ober- helmsdorf)	317
Niederhermersdorf	Z.	Chemnitz	Oberhermersdorf	736
Niederhermsdorf	D.	Dresden	Niederhermsdorf	1012
Niederheßlich	D.	Dresden	Deuben b. Dresden	1594
Niederhohndorf	Z.	Zwickau	Weißborn bei Zwickau	223
Niederjahna	D.	Meißen	Meißen	199
Niederlaina	B.	Bautzen	Seidan	257
Niederlangenan	D.	Freiberg	Langenan (Nieder- langenan)	1242
Niederlauterstein	Z.	Marienberg	Lauterbach bei Zöblitz	686
Niederleuba	B.	Zittau	Leuba	271
Niederleutersdorf	B.	Zittau	Leutersdorf (Nieder- leutersdorf)	997
Niederlichtenau bei Frankenberg	Z.	Flöha	Niederlichtenau	1019
Niederlichtenau bei Pulsnitz	B.	Ramenz	Oberlichtenau bei Pulsnitz	256
Niederlößnitz b. Dres- den	D.	Dresden	Rötschenbroda (Niederlößnitz)	1696
Niederlößnitz b. Stadt Lößnitz	Z.	Schönbg. Kcsh.	Lößnitz, St.	141
Niederlommatsch	D.	Meißen	Boritz	242
Niederlüttschera	L.	Schatz	Riebitz	85
Niederlungwitz	Z.	Schönbg. Kcsh.	Niederlungwitz	1430
Niedermeißen	D.	Meißen	Meißen	327
Niedermeußegast	D.	Pirna	Dohna	106
Niedermülßen	Z.	Schönbg. Kcsh.	Thurm	445
Niedermuschitz	D.	Meißen	Zehren	227
Niedernachschung	Z.	Marienberg	Rübenau	209
Niederneufirch	B.	Bautzen	Oberneufirch	2373
Niederneuschönberg	D.	Freiberg	Kleinneuschönberg	537
Niederoderwitz	B.	Zittau	Niederoderwitz (Mitteloderwitz)	2721
Niederoppach	B.	Löbau	Oppach	1181
Niederrottendorf	D.	Pirna	Niederrottendorf	643
Niederrottenhain	B.	Löbau	Ebersdorf bei Löbau	294
Niederpesterwitz	D.	Dresden	Oberpesterwitz	949
Niederpfannenstiel (Blaufarbenwerk)	Z.	Schönbg. Kcsh.	Lößnitz, St.	78
Niederpickenhain	L.	Borna	Ossa	97
Niederplanitz	Z.	Zwickau	Niederplanitz	5288
Niederpöbel	D.	Dippoldiswalde	Sadisdorf	220

Ortsname.	Regierungsbezirk.	Amtshauptmannschaft.	Standesamtsbezirk.	Bewohnerzahl.
Niederpohritz	D.	Dresden	Hosterwitz	453
Niederpretschendorf	D.	Dippoldiswalde	Pretschendorf (Oberpretschendorf)	711
Niederputzlan	B.	Bautzen	Niederputzlan	603
Niederrabenstein	Z.	Chemnitz	Niederrabenstein	2156
Niederranschütz	L.	Döbeln	Döbeln	64
Niederrennersdorf	B.	Löbau	Rennersdorf (Niederrennersdorf)	497
Niederrödern	D.	Großhain	Niederrödern	448
Niederrossau	L.	Kochlitz	Niederrossau	718
Niederruppersdorf	B.	Löbau	Ruppersdorf (Niederruppersdorf)	1129
Niedersaida	Z.	Marienberg	Mittelsaida	459
Niederschindmaas bei Glauchau, anth.	Z.	Schönb. Ksch.	Niederschindmaas	58
Niederschindmaas bei Zwickau, anth.	Z.	Zwickau		294
Niederschlag	Z.	Annaberg	Hammer-Unterswiesenthal	284
Niederschlema	Z.	Schwarzenberg	Oberschlema	903
Niederschmiedeberg	Z.	Marienberg	Mauersberg	254
Niederschmölen	L.	Grimma	Deuben	27
Niederschöna	D.	Freiberg	Niederschöna	1050
Niedersedlitz	D.	Dresden	Leuben bei Dresden	508
Niederseidewitz	D.	Pirna	Friedrichswalde	118
Niederseiffenbach	D.	Freiberg	Neuhausen bei Seyda	581
Niedersohland bei Löbau	B.	Löbau	Sohland a. R. (Mittelsohland a. R.)	394
Niedersohland bei Schirgiswalde	B.	Bautzen	Sohland a. d. Sp.	700
Niederpaar	D.	Meißen	Cölln bei Meißen	216
Niederstaucha	D.	Meißen	Staucha (Oberstaucha)	344
Niedersteina b. Döbeln	L.	Döbeln	Goselitz	63
Niedersteina b. Pulsnitz	B.	Ramenz	Pulsnitz	673
Niedersteinbach, sächs. Anth.	L.	Kochlitz	Niedersteinbach, sächs. Anth.	184
Niederstößwitz	D.	Meißen	Ziegenhain	62
Niederstrahwalde	B.	Löbau	Strahwalde (Oberstrahwalde)	650
Niederstriegis	L.	Döbeln	Niederstriegis	228
Niederthalheim	L.	Kochlitz	Topfseifersdorf	78
Niedertoppfshädel	D.	Meißen	Rüffeina	179
Niederuhna	B.	Bautzen	Göda	78
Niedervogelgesang	D.	Pirna	Ebenheit	173
Niederwartha	D.	Meißen	Weistropp	118
Niederwiesa	Z.	Flöha	Oberwiesa	831

Ortsname.	Regierungsbezirk.	Amtshauptmannschaft.	Standesamtsbezirk.	Bewohnerzahl.
Niederwinkel	Z.	Schönbg. Kschh.	Altstadt-Waldenburg	380
Niederwürschnitz	Z.	Chemnitz	Niederwürschnitz	2369
Niederwutzschwitz	L.	Döbeln	Goselitz	59
Niederzschörnewitz	L.	Döbeln	Döbeln	54
Niederzwönitz	Z.	Chemnitz	Niederzwönitz	2592
Niegerode	D.	Großenhain	Delsnitz bei Großenhain	116
Nieschütz	D.	Meißen	Zadel	202
Niesendorf	B.	Bautzen	Königswartha	70
Nieska	D.	Großenhain	Nieska	208
Niethen	B.	Löbau	Hochkirch	134
Nikolsdorf	D.	Pirna	Königstein	95
Nimbschen	L.	Grimma	Grimma	46
Nimschütz	B.	Bautzen	Seidau	135
Nimtitz	D.	Meißen	Meißen	96
Nischwitz	L.	Grimma	Nischwitz	492
Nöbeln	L.	Rochlitz	Wechselburg	94
Nößge	D.	Meißen	Krögis	163
Nöthnitz bei Dresden	D.	Dresden	Leubnitz b. Dresden (Prohlis)	404
Nöthnitz bei Pegau	L.	Borna	Zschagast	123
Nöthschütz	L.	Döbeln	Techwitz	69
Noschlowitz	L.	Döbeln	Goselitz	285
Rossen	D.	Meißen	Rossen	3034
Rostitz	B.	Löbau	Rostitz	105
Roslitz	D.	Meißen	Rüsseina	120
Roswitz b. Elsterberg	Z.	Plauen	Elsterberg	172
Roswitz bei Rochlitz	L.	Rochlitz	Roswitz	446
Rudnitz	B.	Ramenz	Crostwitz	75
Rünchritz	D.	Großenhain	Glaubitz	905
Oberaffalter	Z.	Schönbg. Kschh.	Niederaffalter	528
Oberalbertsdorf	Z.	Zwickau	Oberalbertsdorf (Nieder-albertsdorf)	147
Oberau	D.	Meißen	Niederau	334
Oberbobritsch	D.	Freiberg	Oberbobritsch	1922
Oberbrambach	Z.	Delsnitz	Brambach	125
Obercarsdorf	D.	Dippoldiswalde	Sadisdorf	480
Obercolmnitz	D.	Freiberg	Colmnitz (Niedercolmnitz)	971
Obercrinitz	Z.	Zwickau	Obercrinitz	1181
Obercunewalde	B.	Löbau	Cunewalde	1285
Obercunnersdorf bei Dippoldiswalde	D.	Dippoldiswalde	Höckendorf bei Dippoldiswalde	272
Obercunnersdorf bei Löbau	B.	Löbau	Obercunnersdorf	3047
Oberdorf bei Kemse	Z.	Zwickau	Tettau	96
Oberdorf b. Stollberg	Z.	Chemnitz	Stollberg	268
Oberebersbach	D.	Großenhain	Ober- und Mittel- ebersbach	794

Ortsname.	Regierungs- bezirk.	Amtshaupt- mannschaft.	Standesamts- bezirk.	Bewohner- zahl.
Oberelsdorf	L.	Rochlitz	Oberelsdorf	315
Oberer Jägerwald	Z.	Auerbach	Werda	25
Oberena	D.	Meißen	Wendischbora	240
Oberförstchen	B.	Bautzen	Göda	157
Oberfrankenhain	L.	Borna	Oberfrankenhain	254
Oberfrauendorf	D.	Dippoldiswalde	Reinhardtsgrimma	286
Oberfriedersdorf	B.	Löbau	Oberfriedersdorf	1211
Oberfrohna	Z.	Chemnitz	Oberfrohna	1996
Obergersdorf	D.	Pirna	Ottendorf b. Pirna	166
Obergettengrün	Z.	Delsnitz	Eichigt	339
Obergohlis	D.	Dresden	Briefnitz b. Dresden	160
Obergorbitz	D.	Dresden	Gorbitz (Niedergor- bitz)	339
Obergoseln	L.	Döbeln	Döbeln	46
Obergräfenhain	L.	Rochlitz	Obergräfenhain	632
Obergrauschwitz	L.	Oschatz	Ablaß	111
Obergrünberg	Z.	Zwickau	Obergrünberg	409
Obergruna	D.	Meißen	Obergruna	1054
Obergurig	B.	Bautzen	Großpostwitz	356
Oberhaslau	Z.	Schönb. Ksch.	Bielau	650
Oberheinsdorf	Z.	Plauen	Unterheinsdorf	389
Oberhelmsdorf	D.	Pirna	Helmsdorf (Ober- helmsdorf)	476
Oberhermersdorf	Z.	Chemnitz	Oberhermersdorf	1226
Oberhermsdorf	D.	Dresden	Braunsdorf b. Tha- randt	446
Oberhermsgrün	Z.	Delsnitz	Delsnitz, St.	327
Oberherwigsdorf	B.	Zittau	Herwigsdorf bei Zittau (Mittel- herwigsdorf)	677
Oberheßlich	D.	Dippoldiswalde	Dippoldiswalde	255
Oberhohndorf	Z.	Zwickau	Bockwa	1189
Oberjahna	D.	Meißen	Meißen	61
Oberlaina	B.	Bautzen	Ebendorfel	98
Oberlangenan	D.	Freiberg	Langenan (Nieder- langenan)	1296
Oberlauterbach	Z.	Auerbach	Falkenstein	448
Oberleuba	B.	Zittau	Leuba	227
Oberleutersdorf I, II, III	B.	Zittau	Leutersdorf (Nieder- leutersdorf)	875
Oberlichtenau bei Frankenberg	Z.	Flöha	Niederlichtenau bei Frankenberg	445
Oberlichtenau bei Pulsnitz, Meißen. u. Oberl. S.	B.	Ramenz	Oberlichtenau	959
Oberlöfnitz	D.	Dresden	Radbeul	820
Oberlommatsch	D.	Meißen	Boritz	106
Oberlosa	Z.	Plauen	Oberlosa	516

Ortsname.	Regierungsbezirk.	Amtshauptmannschaft.	Standesamtsbezirk.	Bewohnerzahl.
Oberlitzschera	L.	Oschatz	Kiebitz	37
Oberlungwitz	Z.	Schönbg. Kschh.	Oberlungwitz	4959
Obermarxgrün	Z.	Delsnitz	Tirpersdorf	135
Obermeißen	D.	Meißen	Meißen	463
Obermenssegast	D.	Pirna	Dohna	83
Obermosel, anth.	Z.	Schönbg. Kschh.	Mosel	265
Obermuschütz	D.	Meißen	Zehren	104
Obermühlau	Z.	Plauen	Mühlau	171
Obernatzschung	Z.	Marienberg	Mübenau	336
Obernaundorf	D.	Dresden	Mabenu	390
Oberneufirch, Meißn. S.	B.	Bautzen	Oberneufirch	661
Oberneufirch, Oberl. S.	B.	Bautzen	Oberneufirch	1886
Oberneumark	Z.	Plauen	Neumark	281
Oberneundorf	Z.	Plauen	Straßberg	246
Oberneuschönberg	D.	Freiberg	Oberneuschönberg	650
Obernitzschka	L.	Grimma	Reichen	214
Oberoderwitz	B.	Löbau	Oberoderwitz	3711
Oberoppach	B.	Löbau	Oppach	439
Oberottendorf	D.	Pirna	Niederottendorf	945
Oberottenhain	B.	Löbau	Ebersdorf bei Löbau	277
Oberpesterwitz	D.	Dresden	Oberpesterwitz	1011
Oberpfannenstiel	Z.	Schönbg. Kschh.	Oberpfannenstiel	622
Oberpickenhain	L.	Borna	Ossa	93
Oberpirf	Z.	Plauen	Mehltheuer bei Pausa	261
Oberplanitz	Z.	Zwickau	Niederplanitz	4258
Oberpöbel	D.	Dippoldiswalde	Sennersdorf	11
Oberponritz	D.	Dresden	Hosterwitz	138
Oberpreßschendorf	D.	Dippoldiswalde	Preßschendorf (Oberpreßschendorf)	633
Oberputzkau	B.	Bautzen	Niederputzkau	1311
Oberrabenstein	Z.	Chemnitz	Niederrabenstein	657
Oberranschütz	L.	Döbeln	Döbeln	196
Oberrauschenthal	L.	Döbeln	Reinsdorf bei Wald- heim	57
Oberreichenau	Z.	Plauen	Pausa	280
Oberreichenbach bei Brand	D.	Freiberg	Langenau (Nieder- langenau)	280
Oberreichenbach bei Reichenbach	Z.	Plauen	Oberreichenbach	1860
Oberrennersdorf	B.	Löbau	Rennersdorf (Niederrennersdorf)	459
Oberreußen	D.	Großenhain	Gröba	25
Oberrittersgrün	Z.	Schwarzenberg	Rittersgrün (Unter- rittersgrün)	793
Oberröbern	D.	Großenhain	Niederröbern	138

Ortsname.	Regierungsbezirk.	Amtshauptmannschaft.	Standesamtsbezirk.	Bewohnerzahl.
Oberrossau	L.	Rochlitz	Niederrossau	405
Oberrothenbach	Z.	Schönbg. Kschh.	Oberrothenbach	261
Oberruppersdorf	B.	Löbau	Ruppersdorf (Niederruppersdorf)	944
Obersachsenberg	Z.	Auerbach	Klingenthal	901
Obersachsenfeld	Z.	Schwarzenberg	Beiersfeld	568
Obersaida	Z.	Marienberg	Mittelsaida	541
Oberschaar b. Annaberg	Z.	Annaberg	Arnsfeld	88
Oberschaar bei Freiberg	D.	Freiberg	Oberschaar	343
Oberscheibe	Z.	Annaberg	Scheibenberg	240
Oberschindmaas	Z.	Schönbg. Kschh.	Dennheritz (Dennheritz b. Meerane)	548
Oberschlema	Z.	Schwarzenberg	Oberschlema	1260
Oberschlottwitz	D.	Pirna	Liebstadt	163
Oberschmiedeberg	Z.	Annaberg	Steinbach b. Zöbstadt	229
Oberschöna	D.	Freiberg	Oberschöna	908
Oberseidewitz	D.	Pirna	Friedrichswalde	36
Oberseifersdorf	B.	Zittau	Oberseifersdorf	1689
Oberseiffenbach	D.	Freiberg	Neuhausen b. Sayda	657
Obersohland a/R. bei Löbau	B.	Löbau	Sohland a/R. (Mittelsohland a/R.)	586
Obersohland b. Schirgiswalde	B.	Bautzen	Sohland a. d. Sp.	1656
Oberspaar	D.	Meißen	Cölln bei Meißen	515
Oberstaucha	D.	Meißen	Staucha (Oberstaucha)	352
Obersteina b. Mügeln	L.	Oschatz	Kiebitz	218
Obersteina b. Pulsnitz	B.	Kamenz	Pulsnitz	919
Obersteinbach bei Döbeln	L.	Döbeln	Mochau	280
Obersteinbach b. Penig, sächs. Anth.	L.	Rochlitz	Niedersteinbach, sächs. Anth.	114
Oberstößwitz	D.	Meißen	Rüsseina	181
Oberstrahwalde	B.	Löbau	Strahwalde (Oberstrahwalde)	491
Oberstitzengrün	Z.	Schwarzenberg	Oberstitzengrün	1381
Oberthalheim	L.	Rochlitz	Frankenau	184
Obertitz	L.	Borna	Groitzsch, St.	91
Obertoppschädel	D.	Meißen	Rüsseina	62
Obertriebhel	Z.	Delsnitz	Untertriebhel	286
Obertriebhelbach	Z.	Delsnitz	Delsnitz, St.	36
Oberuhna	B.	Bautzen	Göda	96
Oberullersdorf	B.	Zittau	Oberullersdorf	998
Obervogelgesang	D.	Pirna	Struppen	161

Ortsname.	Regierungs- bezirk.	Amtshaupt- mannschaft.	Standesamts- bezirk.	Bewohner- zahl.
Oberwartha	D.	Dresden	Briefnitz b. Dresden	139
Oberweigsdorf	B.	Zittau	Weigsdorf (Mittel- weigsdorf)	678
Oberweischlitz	Z.	Plauen	Kirbitz (Unter- weischlitz)	258
Oberwiera b. Kemse, anth.	Z.	Zwickau	} Oberwiera {	81
Oberwiera b. Walden- burg, anth.	Z.	Schönb. R. R. R.		463
Oberwiesa	Z.	Flöha	Oberwiesa	1113
Oberwiesenthal	Z.	Annaberg	Oberwiesenthal	1987
Oberwinkel	Z.	Zwickau	Oberwinkel	147
Oberwürschnitz bei Delsnitz	Z.	Delsnitz	Unterswürschnitz	128
Oberwürschnitz bei Stollberg	Z.	Chemnitz	Niederswürschnitz	1007
Oberwutschwitz	L.	Döbeln	Goselitz	142
Oberzschörnnewitz	L.	Döbeln	Tronitz bei Döbeln	53
Ochsensaal	L.	Oschatz	Ochsensaal	172
Oderwitz	D.	Dresden	Briefnitz b. Dresden	106
Odrilla	D.	Meißen	Zscheila	326
Odriz	L.	Oschatz	Schweta b. Mügeln	7
Oderwitz	L.	Borna	Costewitz	162
Oederan	Z.	Flöha	Oederan	5836
Oehlisch	B.	Löbau	Sohland a/R. (Mit- telsohland a/R.)	74
Oehna	B.	Bautzen	Seidau	111
Oellschütz	L.	Borna	Pödelwitz	87
Oelsa	B.	Löbau	Altlöbau (Oelsa)	339
Oelschütz	L.	Grimma	Reichen	102
Oelsen	D.	Pirna	Oelsen	339
Oelsengrund	D.	Dippoldiswalde	Breitenau b. Lauen- stein	58
Oelitz	D.	Großenhain	Pausitz bei Riesa	248
Oelsnitz bei Großen- hain	D.	Großenhain	Oelsnitz	269
Oelsnitz bei Harten- stein, anth.	Z.	Schönb. R. R. R.	} Oelsnitz {	668
Oelsnitz b. Stollberg, anth.	Z.	Chemnitz		4599
Oelsnitz	Z.	Delsnitz	Oelsnitz	5685
Oelzschau	L.	Borna	Oelzschau	515
Oertelshain	Z.	Zwickau	Kemse	54
Oetzsch bei Leipzig	L.	Leipzig	Gautsch	261
Oetzsch bei Mügeln	L.	Oschatz	Altmügeln	209
Ohorn, Meißen. und Oberl. S.	B.	Ramenz	Pulsnitz	1892
Obernhan	Z.	Marienberg	Obernhan	4007
Obersdorf	B.	Zittau	Obersdorf	3256

Ortsname.	Regierungsbezirk.	Amtshauptmannschaft.	Standesamtsbezirk.	Bewohnerzahl.
Diganitz	L.	Dschatz	Cavertitz	176
Dmsewitz	D.	Dresden	Briefnitz b. Dresden	113
Dppeln	B.	Löbau	Rittlitz	147
Dppelsdorf	B.	Zittau	Reibersdorf	205
Dppitz	B.	Bautzen	Mittel	303
Dppitzsch	L.	Dschatz	Strehla	56
Ortelsdorf	Z.	Flöha	Niederlichtenau bei Frankenberg	173
Ortmannsdorf b. Hartenstein, anth.	Z.	Schönbg. Rchsh.	Ortmannsdorf	202
Ortmannsdorf b. Wildenfels, anth.	Z.	Zwickau		1189
Dschatz	L.	Dschatz	Dschatz	7243
Dssa	L.	Borna	Dssa	352
Dffel	B.	Ramenz	Elstra	72
Dffig	L.	Döbeln	Mochau	99
Dfrau bei Döbeln	L.	Döbeln	Dfrau	582
Dfrau bei Leisnig	L.	Döbeln	Zschoppach	87
Dfrau bei Schandau	D.	Pirna	Schandau	477
Dfritz	B.	Zittau	Dfritz	1556
Dstro	B.	Ramenz	Dstro	262
Dßling	B.	Ramenz	Dßling	449
Ottendorf b. Hainichen	L.	Döbeln	Hainichen, St.	859
Ottendorf bei Mittweida	L.	Rochlitz	Ottendorf	1235
Ottendorf bei Pirna	D.	Pirna	Ottendorf	516
Ottendorf b. Radeberg	D.	Dresden	Großkrilla (Klein- okrilla)	797
Ottendorf bei Sebnitz	D.	Pirna	Hertigswalde	594
Ottengrün	Z.	Schwarzenberg	Bobenneukirchen	185
Ottenhain	L.	Borna	Oberfrankenhain	104
Otterschütz	B.	Ramenz	Krakau	200
Otterwisch	L.	Grimma	Otterwisch	762
Ottewig	L.	Döbeln	Goselitz	229
Otzdorf	L.	Döbeln	Knobelsdorf	303
Oybin	B.	Zittau	Oybin	725
Pabstleithen	Z.	Delsnitz	Possed	547
Pahrenz	D.	Großenhain	Prausitz	205
Paltzchen	D.	Meißen	Lommatsch	147
Panitz	L.	Dschatz	Stauchitz	87
Panitzsch	L.	Leipzig	Panitzsch	514
Pannewitz b. Bischofswerda	B.	Bautzen	Uhyst am Taucher	122
Pannewitz b. Königswartha	B.	Bautzen	Neschwitz	108
Panschwitz	B.	Ramenz	Grostwitz	143
Pansdorf	Z.	Blauen	Elsterberg	139
Pappendorf	L.	Döbeln	Pappendorf	744
Pappritz	D.	Dresden	Weißig bei Dresden	269

Ortsname.	Regierungsbezirk.	Amtshauptmannschaft.	Standesamtsbezirk.	Bewohnerzahl.
Bapsdorf	L.	Döbeln	Reißelwitz	106
Bapstdorf	D.	Birna	Bapstdorf	547
Baschlowitz	L.	Dschatz	Altmügelu	86
Baszditz	B.	Bautzen	Liebon	50
Baudritsch	L.	Döbeln	Wendishain	43
Paulsdorf	D.	Dippoldiswalde	Seifersdorf bei Dippoldiswalde	135
Paulshain	D.	Dippoldiswalde	Seifersdorf bei Dippoldiswalde	71
Baunsdorf	L.	Leipzig	Sommerfeld	1238
Bausa	Z.	Plauen	Bausa	3615
Bauschütz	D.	Meißen	Meißen	26
Bauschwitz	L.	Grimma	Trebsen	126
Bausitz bei Riesa	D.	Großenhain	Bausitz	305
Bausitz bei Wurzen	L.	Grimma	Bausitz	300
Bautsch	L.	Borna	Zschagast	21
Bechseifen	Z.	Auerbach	Kautenkranz	142
Bechtelsgrün	Z.	Auerbach	Waldkirchen bei Lengensfeld	341
Begau	L.	Borna	Begau	4449
Begenau	D.	Meißen	Kanstadt	79
Benig	L.	Rochlitz	Benig	5950
Benna	L.	Rochlitz	Neutaubenheim	171
Bennrich	D.	Dresden	Gorbitz (Nieder-gorbitz)	160
Beres	L.	Borna	Medewitzsch	261
Peritz	D.	Großenhain	Peritz	302
Perlas	Z.	Auerbach	Treuen	111
Berne	D.	Meißen	Rothschönberg	47
Beschen	B.	Löbau	Großdehsa	40
Petersbach	B.	Bautzen	Schirgiswalde	84
Petersberg	D.	Meißen	Rüffeina	115
Petershain	B.	Kamenz	Kamenz	67
Bethau	B.	Zittau	Hörnitz (Althörnitz)	266
Betschwitz	D.	Meißen	Leuben b. Lommaßsch	67
Pfaffendorf	D.	Birna	Königstein	350
Pfaffengrün	Z.	Auerbach	Limbach b. Treuen	523
Pfaffenhain	Z.	Chemnitz	Rixberg bei Stollberg	313
Pfaffroda b. Meerane	Z.	Schönbg. Rcfh.	Schönberg bei Meerane	152
Pfaffroda bei Sayda	D.	Freiberg	Pfaffroda	822
Pfannensiel	Z.	Plauen	Elsterberg	11
Pfeilhammer	Z.	Schwarzenberg	Grünstädtel	124
Pflug	L.	Borna	Pflug	80
Picka	B.	Löbau	Oppach	115
Pickau	B.	Bautzen	Bischofswerda	60
Piegel	L.	Borna	Pödelwitz	98

Ortsname.	Regierungsbezirk.	Amtshauptmannschaft.	Standesamtsbezirk.	Bewohnerzahl.
Pielitz	B.	Bautzen	Großpostwitz	113
Pieschen	D.	Dresden	Kadebeul	4701
Piezschwitz	B.	Bautzen	Göda	118
Pillmannsgrün	Z.	Auerbach	Werda	194
Pillnitz	D.	Dresden	Hosterwitz	658
Pillsdorf	D.	Freiberg	Sayda	142
Pinkowitz	D.	Meißen	Constappel	48
Pinnowitz	D.	Meißen	Kaufnitz	286
Pirf	Z.	Plauen	Seilsdorf	157
Pirna	D.	Pirna	Pirna	10581
Pischwitz	L.	Döbeln	Technitz	38
Piskowitz b. Großenhain	D.	Großenhain	Rnehlen	26
Piskowitz bei Ramenz	B.	Ramenz	Nebelschütz	190
Piskowitz b. Taubenheim	D.	Meißen	Taubenheim bei Meißen	103
Piskowitz bei Zehren	D.	Meißen	Zehren	120
Pitschütz	D.	Meißen	Tommatzsch	22
Plagwitz bei Leipzig	L.	Leipzig	Plagwitz	3896
Plagwitz bei Wurzen	L.	Grimma	Büchau	169
Planitz	D.	Meißen	Ziegenhain	163
Planschwitz	Z.	Delsnitz	Planschwitz	261
Plateka	L.	Borna	Zedtlitz	71
Plaue	Z.	Flöha	Flöha	768
Plauen bei Dresden	D.	Dresden	Plauen	2930
Plauen	Z.	Plauen	Plauen	28756
Plaußig	L.	Leipzig	Plaußig	350
Pleisa	Z.	Chemnitz	Pleisa	1911
Pließkowitz	B.	Bautzen	Malschwitz	254
Plöfen	L.	Leipzig	Glenden	213
Plößitz	L.	Leipzig	Taucha	83
Plohn	Z.	Auerbach	Plohn	394
Ploschwitz	D.	Pirna	Weesenstein	75
Plotitz	L.	Schatz	Stauchitz	249
Plözen	B.	Löbau	Hochkirch	156
Pobershan, Amtseite	Z.	Marienberg	} Pobershan }	843
Pobershan, Rathseite	Z.	Marienberg		635
Pochra	D.	Großenhain	Gröba	256
Pockau	Z.	Marienberg	Lengefeld	1335
Podelwitz bei Colditz	L.	Grimma	Collmen bei Colditz	270
Podelwitz bei Leipzig	L.	Leipzig	Podelwitz	503
Podemus	D.	Dresden	Briefnitz b. Dresden	139
Podschütz s. Röttha.				
Pödelwitz	L.	Borna	Pödelwitz	144
Pöhl	Z.	Plauen	Pöhl	431

Ortsname.	Regierungsbezirk.	Amtshauptmannschaft.	Standesamtsbezirk.	Bewohnerzahl.
Pöhlau bei Wildenfels, anth.	Z.	Zwickau	Reinsdorf	16
Pöhlau bei Zwickau, anth.	Z.	Zwickau		279
Pöhsig	L.	Grimma	Haubitz b. Grimma	348
Pölbitz	Z.	Zwickau	Eckersbach	1156
Pönitz	L.	Leipzig	Taucha	164
Pösneck	Z.	Zwickau	Niebra	57
Pötscha	D.	Birna	Struppen	104
Pohla	B.	Bautzen	Pohla	223
Poischwitz	L.	Döbeln	Bichoppach	55
Poitz	D.	Meißen	Neckwitz	48
Polditz	L.	Döbeln	Arras bei Leisnig	209
Polenz bei Brandis	L.	Grimma	Polenz	507
Polenz bei Meißen (Nieder- u. Ober-)	D.	Meißen	Meißen	172
Polenz bei Neustadt	D.	Birna	Neustadt, St.	1326
Polkenberg s. Bocksdorf.				
Pommnitz b. Döbeln	L.	Döbeln	Döbeln	55
Pommnitz b. Mügeln	L.	Oschatz	Ablatz	89
Pommritz	B.	Bautzen	Pommritz	177
Pomßen	L.	Grimma	Pomßen	778
Ponickau	D.	Großenhain	Ponickau	392
Poppengrün	Z.	Auerbach	Werda	326
Poppitz bei Mügeln	L.	Oschatz	Mahlis	40
Poppitz bei Riesa	D.	Großenhain	Riesa	252
Poppitz bei Rochlitz	L.	Rochlitz	Roschwitz bei Rochlitz	117
Porsberg	D.	Dresden	Schönfeld b. Dresden	169
Porsberg, Borw.	D.	Dresden	Hosterwitz	f. Porsberg.
Porschdorf	D.	Birna	Waltersdorf bei Schandau	570
Porschendorf b. Stolpen	D.	Birna	Porschendorf	417
Porschendorf b. Zschopau s. Schloßchen-Porschendorf.				
Porschnitz	D.	Meißen	Krögis	53
Porschütz	D.	Großenhain	Striesen bei Großenhain	103
Porsdorf	D.	Dresden	Fördergersdorf	419
Portitz	L.	Leipzig	Taucha	325
Posselt	Z.	Delsnitz	Posselt	607
Possendorf	D.	Dippoldiswalde	Possendorf	1315
Posta (Ober- und Nieder-)	D.	Birna	Copitz	609
Postelwitz	D.	Birna	Schandau	619
Posthausen	L.	Grimma	Gerichshain	44

Ortsname.	Regierungsbezirk.	Amtshauptmannschaft.	Standesamtsbezirk.	Bewohnerzahl.
Postwitz (Groß=)	B.	Bautzen	Großpostwitz	487
Pottschappel	D.	Dresden	Pottschappel	3453
Pottschapplitz	B.	Bautzen	Spittwitz	113
Prabschütz	D.	Dresden	Briefnitz b. Dresden	119
Präbschütz	L.	Döbeln	Mochau	233
Praterschütz	D.	Meißen	Leuben b. Lommatsch	99
Pratzschwitz	D.	Pirna	Copitz	418
Prausitz	D.	Großenhain	Prausitz	273
Praunitz	B.	Ramenz	Crostwitz	53
Preinitz	B.	Bautzen	Purschwitz	279
Preßke, Meißn. Seits	B.	Bautzen	Göda	20
Preßke, Oberl. Seits	B.	Bautzen	Göda	49
Preuschwitz	B.	Bautzen	Ebendorfel	51
Priesa	D.	Meißen	Meißen	64
Priesen	D.	Meißen	Rüßfeina	91
Priestäblich	L.	Leipzig	Priestäblich	111
Priestewitz	D.	Großenhain	Rnehlen	555
Priefnitz	L.	Borna	Priefnitz	511
Prietitz	B.	Ramenz	Prietitz	441
Prischwitz	B.	Bautzen	Göda	118
Probstdeuben	L.	Leipzig	Großstädteln	137
Probstheida	L.	Leipzig	Probstheida	803
Pröda bei Lommatsch	D.	Meißen	Leuben b. Lommatsch	70
Pröda bei Meißen	D.	Meißen	Meißen	65
Prödel	L.	Leipzig	Gautsch	239
Prösitz	L.	Grimma	Mutschen	137
Prohlis	D.	Dresden	Leubnitz bei Dresden (Prohlis)	215
Promnitz	D.	Großenhain	Röderau	132
Proschwitz	D.	Meißen	Zscheila	122
Proßitz bei Schieritz	D.	Meißen	Lommatsch	117
Proßitz bei Staucha	D.	Meißen	Staucha (Ober- staucha)	42
Proffen	D.	Pirna	Waltersdorf bei Schandau	380
Prüfern	L.	Döbeln	Mochau	158
Püchau	L.	Grimma	Püchau	544
Pürsten bei Borna	L.	Borna	Zöpen	327
Pürsten bei Rochlitz	L.	Rochlitz	Seelitz	95
Pulgar	L.	Borna	Medewitzsch	136
Pulsen	D.	Großenhain	Frauenhain	133
Pulsitz	L.	Oschatz	Jahna	294
Pulsnitz, Meißn. Sts.	B.	Ramenz	Pulsnitz	860
Pulsnitz	B.	Ramenz	Pulsnitz	2852
Purschenstein	D.	Freiberg	Neuhausen b. Sanda	75
Purschenstein, 2 Vorm.	D.	Freiberg	Sanda, St.	f. Purschen- stein.
Purschwitz	B.	Bautzen	Purschwitz	476

Ortsname.	Regierungsbezirk.	Amtshauptmannschaft.	Standesamtsbezirk.	Bewohnerzahl.
Bücheritz	B.	Bautzen	Göbda	37
Büschwitz	B.	Bautzen	Neschwitz	141
Byrna	L.	Grimma	Burkartshain	115
Quasnitz	L.	Leipzig	Lützschena	153
Quatitz	B.	Bautzen	Malschwitz	324
Quedhain	L.	Döbeln	Gersdorf bei Leisnig	58
Quersa	D.	Großenhain	Lampertswalde bei Großenhain	361
Questitz	L.	Leipzig	Questitz	298
Questenbergr	D.	Meißen	Meißen	324
Quittenbach	Z.	Auerbach	Klingenthal	94
Quohren	D.	Dippoldiswalde	Bossendorf	458
Quoos	B.	Bautzen	Neschwitz	164
Quoosdorf	B.	Ramenz	Krakau	53
Maasdorf	Z.	Delsnitz	Unterwürschnitz	197
Rabenau	D.	Dresden	Rabenau	1784
Rabitz	B.	Bautzen	Ebendorfel	52
Rachlau	B.	Bautzen	Pommritz	225
Rackel	B.	Bautzen	Gröbitz bei Bautzen	300
Radeberg	D.	Dresden	Radeberg	5894
Radebeul	D.	Dresden	Radebeul	1157
Radeburg	D.	Großenhain	Radeburg	2658
Radegaß	L.	Dschatz	Deutschluppa	41
Raden	D.	Großenhain	Frauenhain	211
Radewitz bei Großenhain	D.	Großenhain	Seußlitz	23
Radewitz bei Roffen	D.	Meißen	Kaußlitz	50
Radewitz bei Riesa	D.	Großenhain	Glaubitz	211
Radgendorf	B.	Zittau	Eckartsberg	208
Radibor	B.	Bautzen	Radibor	565
Räckelwitz	B.	Ramenz	Crostwitz	326
Räcknitz	D.	Dresden	Strehlen	316
Rähnitz	D.	Dresden	Wilschdorf b. Dresden	536
Ragewitz b. Grimma	L.	Grimma	Gaubitz bei Grimma	198
Ragewitz bei Dschatz	L.	Dschatz	Bloßwitz	170
Raizen	L.	Dschatz	Zahna	167
Ralbitz	B.	Ramenz	Ralbitz	243
Rammenau	B.	Bautzen	Rammenau	1274
Ramoldsreuth	Z.	Delsnitz	Wiedersberg	81
Ramsdorf	L.	Borna	Ramsdorf	489
Randed	D.	Freiberg	Helbigsdorf b. Brand	229
Ranspach	Z.	Plauen	Ranspach	368
Rascha	B.	Bautzen	Großpostwitz	232
Raschau bei Delsnitz	Z.	Delsnitz	Delsnitz, St.	506
Raschau b. Schwarzenberg	Z.	Schwarzenberg	Raschau	2300
Raschütz	L.	Grimma	Zschirla	92
Raschwitz	L.	Leipzig	Gautsch	51

Ortsname.	Regierungsbezirk.	Amtshauptmannschaft.	Standesamtsbezirk.	Bewohnerzahl.
Kaßlitz	D.	Meißen	Leuben b. Lommatsch	69
Kathen links der Elbe	D.	Pirna	Königstein	108
Kathen rechts der Elbe	D.	Pirna	Königstein	315
Kathendorf	L.	Rochlitz	Kathendorf	459
Kathewalde	D.	Pirna	Kathewalde	549
Kathmannsdorf	D.	Pirna	Schandau	702
Kattwitz	B.	Bautzen	Seidau	81
Kaube	D.	Meißen	Lommatsch	42
Kauenstein	Z.	Marienberg	Lengefeld	106
Kaum b. Gartenstein	Z.	Schönbg. Kschh.	Beutha	430
Kaum b. Königstein	D.	Pirna	Langenhennersdorf	107
Kaun	Z.	Delsnitz	Bad Elster	407
Kaunergrund	Z.	Delsnitz	Brambach	146
Kaupenhain	L.	Borna	Zedtlitz	52
Kauschenbach	D.	Freiberg	Gämmerswalde	52
Kauschwitz	B.	Kamenz	Elstra	289
Kaußlitz	D.	Meißen	Kaußlitz	265
Kautenfranz	Z.	Auerbach	Kautenfranz	387
Kebersreuth	Z.	Delsnitz	Adorf	244
Kebesgrün	Z.	Auerbach	Auerbach	825
Kechau	L.	Schlag	Zöschau	66
Keckenberg	D.	Dippoldiswalde	Kassau	744
Keckwitz	L.	Schlag	Wermisdorf	155
Keckwitz	L.	Döbeln	Goselitz	77
Keckwitz	L.	Borna	Regis	761
Keibach	L.	Leipzig	Knauthain	241
Kehefeld	D.	Dippoldiswalde	Hermisdorf bei Frauenstein	133
Kejnsdorf	B.	Kamenz	Elstra	57
Kejnsdorf, Mittgt.	B.	Kamenz	Gersdorf b. Kamenz	f. Kejnsdorf
Keibersdorf	B.	Zittau	Keibersdorf	987
Keiboldsgrün	Z.	Auerbach	Kautenfranz	f. Auerbacher kleine Wald- orte.
Keichenau b. Frauenstein	D.	Dippoldiswalde	Frauenstein	1004
Keichenau b. Königsbrück	B.	Kamenz	Keichenbach bei Königsbrück	333
Keichenau b. Zittau, klöst. Anth.	B.	Zittau	Keichenau (Keiche- nau, klöst. Anth.)	4786
Keichenau b. Zittau, Zitt. Anth.	B.	Zittau		286
Keichenbach b. Königsbrück	B.	Kamenz	Keichenbach	574
Keichenbach b. Meißen	D.	Meißen	Kaustadt	66
Keichenbach b. Kemse	Z.	Zwickau	Keichenbach	705
Keichenbach b. Siebenlehn	D.	Freiberg	Langhennersdorf	944
Keichenbach b. Waldheim	L.	Döbeln	Grünlichtenberg	449

Ortsname.	Regierungsbezirk.	Amtshauptmannschaft.	Standesamtsbezirk.	Bewohnerzahl.
Reichenbach	Z.	Plauen	Reichenbach	14620
Reichenberg	D.	Dresden	Reichenberg	929
Reichenbrand	Z.	Chemnitz	Reichenbrand	2229
Reichenhain	Z.	Chemnitz	Reichenhain	1184
Reichersdorf	L.	Borna	Lausitz	242
Reichstädt (Ober- u. Nieder-)	D.	Dippoldiswalde	Reichstädt	1109
Reichstein	D.	Pirna	Langenhennersdorf	429
Reick	D.	Dresden	Leubnitz bei Dresden (Prohlis)	367
Reißland	Z.	Marienberg	Leugefeld	665
Reimersgrün	Z.	Plauen	Coschütz b. Elsterberg	243
Reinberg	D.	Dippoldiswalde	Dippoldiswalde	68
Reinersdorf	D.	Großenhain	Reinersdorf	343
Reinhardtsdorf	D.	Pirna	Reinhardtsdorf	1243
Reinhardtsgrimma	D.	Dippoldiswalde	Reinhardtsgrimma	932
Reinhardtswalde	Z.	Plauen	Remnitz bei Plauen	67
Reinholdshain b. Dippoldiswalde	D.	Dippoldiswalde	Dippoldiswalde	410
Reinholdshain bei Glauchau	Z.	Schönbg. Reckh.	Reinholdshain	695
Reinsberg (Ober- u. Nieder-)	D.	Meißen	Reinsberg	899
Reinsdorf b. Plauen	Z.	Plauen	Oberlosa	253
Reinsdorf bei Waldheim	L.	Döbeln	Reinsdorf	598
Reinsdorf b. Wildenfels, anth.	Z.	Zwickau	} Reinsdorf }	3290
Reinsdorf b. Zwickau, anth.	Z.	Zwickau		555
Reißig	Z.	Plauen	Rauschwitz	120
Reißendorf	D.	Dresden	Schönfeld b. Dresden	314
Reitzenhain b. Burgstädt	L.	Rochlitz	Taura	35
Reitzenhain b. Marienberg	Z.	Marienberg	Rühnhaide bei Marienberg	468
Rempesgrün	Z.	Auerbach	Auerbach	957
Remsa	L.	Oschatz	Ablatz	24
Remse	Z.	Zwickau	Remse	1019
Remtengrün	Z.	Delsnitz	Adorf	644
Rennersdorf b. Dresden	D.	Dresden	Briefnitz b. Dresden	88
Rennersdorf b. Stolpen	D.	Pirna	Stolpen	375
Reppen	L.	Oschatz	Bloßwitz	290
Reppina	D.	Meißen	Raustadt	142
Reppis	D.	Großenhain	Rauwalde	209
Reppnitz	D.	Meißen	Raustadt	63

Ortsname.	Regierungsbezirk.	Amtshauptmannschaft.	Standesamtsbezirk.	Bewohnerzahl.
Reudnitz	L.	Leipzig	Reudnitz	11645
Reudnitz	L.	Oschatz	Bucha	f. Dlganz.
Reufersdorf	D.	Freiberg	Hallbach	166
Reumtengrün	Z.	Auerbach	Auerbach	560
Reusa	Z.	Plauen	Chrieschwitz	591
Reuth bei Adorf	Z.	Delsnitz	Bad Elster	288
Reuth bei Elsterberg	Z.	Plauen	Elsterberg	42
Reuth bei Plauen	Z.	Plauen	Reuth	474
Reuth bei Verdau	Z.	Zwickau	Beiersdorf bei Verdau	611
Reutnitz	B.	Zittau	Wanscha	473
Rhäsa	D.	Meißen	Rossen	209
Richzenhain	L.	Döbeln	Hartha, St.	421
Riechberg	L.	Döbeln	Bockendorf	668
Riemsdorf	D.	Meißen	Maustadt	80
Riesa	D.	Großenhain	Riesa	5707
Rieschen	B.	Bauzen	Ebendorfel	50
Ringenhain, Mfn. S.	B.	Bauzen	Oberneufirch	455
Ringenhain, Oberl. S.	B.	Bauzen	Oberneufirch	491
Ringethal	L.	Rochlitz	Ringethal	364
Rippien	D.	Dresden	Rippien	745
Rittersberg	Z.	Marienberg	Lauterbach b. Zöblitz	344
Rittmitz	L.	Döbeln	Rittmitz	289
Robschütz	D.	Meißen	Meißen	408
Rochlitz	L.	Rochlitz	Rochlitz	5761
Rochsburg	L.	Rochlitz	Rochsburg	466
Rochwitz	D.	Dresden	Schönfeld b. Dresden	383
Rochzahn	L.	Oschatz	Zahna	78
Rockau	D.	Dresden	Schönfeld b. Dresden	123
Roda bei Frohburg	L.	Borna	Roda	437
Roda bei Grimma	L.	Grimma	Mutzschen	295
Roda b. Großenhain	D.	Großenhain	Roda	183
Rodau	Z.	Plauen	Rodau	504
Rodersdorf	Z.	Plauen	Rodersdorf	492
Rodewisch	Z.	Auerbach	Rodewisch	3606
Rodewitz bei Löbau	B.	Löbau	Hochkirch	210
Rodewitz b. Schirgiswalde	B.	Bauzen	Eulowitz	387
Rodlera	Z.	Plauen	Pöhl	43
Röcknitz	L.	Grimma	Röcknitz	264
Röda	L.	Döbeln	Leisnig	114
Röderau	D.	Großenhain	Röderau	399
Röderbrunn	B.	Bauzen	Rammenau	76
Rödgen	L.	Leipzig	Magdeborn	115
Rödliß	Z.	Schönbg. Ksch.	Rödliß	1364
Röhrsdorf b. Königsbrück	B.	Ramenz	Krahan	156
Röhrsdorf b. Limbach	Z.	Chemnitz	Röhrsdorf	1984

Ortsname.	Regierungs- bezirk.	Amtshaupt- mannschaft.	Standesamts- bezirk.	Bewohner- zahl.
Röhrsdorf bei Pirna	D.	Pirna	Röhrsdorf	367
Röhrsdorf bei Wils- druff	D.	Meißen	Röhrsdorf	550
Röllingshain	L.	Kochlitz	Glauchwitz	399
Römersgrün	Z.	Plauen	Neumark	174
Rößchen	L.	Kochlitz	Rößchen	652
Rößnitz	Z.	Plauen	Leubnitz bei Plauen	269
Rötha m. Podschütz u. Theta	L.	Borna	Rötha	2029
Röthenbach b. Adorf	Z.	Delsnitz	Brambach	17
Röthenbach b. Frauen- stein	D.	Dippoldiswalde	Preßschendorf (Ober- preßschendorf)	414
Röthenbach b. Lengen- feld	Z.	Auerbach	Blohn	544
Röthigen	L.	Borna	Deutzen	133
Röttis	Z.	Plauen	Fößnitz	127
Rohna	B.	Kamenz	Rohna	332
Rohnau	B.	Zittau	Hirschfelde	556
Rohrbach bei Adorf	Z.	Delsnitz	Brambach	226
Rohrbach b. Grimma	L.	Grimma	Röhra	142
Rohrbach b. Kamenz	B.	Kamenz	Kamenz	38
Roitzsch b. Lommatsch	D.	Meißen	Striegnitz	171
Roitzsch b. Wilsdruff	D.	Meißen	Untersdorf	63
Roitzsch bei Wurzen	L.	Grimma	Wurzen	309
Roitzschen	D.	Meißen	Krögis	116
Rosenberg	Z.	Plauen	Kürbitz (Unter- weischlitz)	125
Rosenhain	B.	Löbau	Wendischpaulsdorf	242
Rosenthal b. Harten- stein	Z.	Schönbg. Krbh.	Niederhaßlau	394
Rosenthal bei Kamenz	B.	Kamenz	Kalbitz	147
Rosenthal bei König- stein	D.	Pirna	Rosenthal	1103
Rosenthal b. Delsnitz	Z.	Delsnitz	Planschwitz	16
Rosenthal bei Oschatz	L.	Oschatz	Altoschatz	207
Rosenthal bei Zittau	B.	Zittau	Hirschfelde	599
Rosentitz	D.	Dresden	Leubnitz bei Dresden (Prohlis)	86
Rosinendörfchen	D.	Pirna	Eschdorf	27
Rossendorf	D.	Pirna	Eschdorf	28
Rosenthal	D.	Dresden	Oberpesterwitz	275
Roswein	L.	Döbeln	Roswein	6968
Rostig	D.	Großenhain	Reinersdorf	162
Rothenbach	Z.	Schönbg. Krbh.	Glauchau	751
Rothenfurth	D.	Freiberg	Rothenfurth	706
Rothenkirchen	Z.	Auerbach	Rothenkirchen	1258
Rothenthal	Z.	Marienberg	Olbernhau	877
Rothersdorf	L.	Grimma	Trebsen	62

Ortsname.	Regierungsbezirk.	Amtshauptmannschaft.	Standesamtsbezirk.	Bewohnerzahl.
Rothnauslitz	B.	Bautzen	Spittwitz	215
Rothschönberg	D.	Meißen	Rothschönberg	385
Rottewitz	D.	Meißen	Zscheila	82
Rottluff	Z.	Chemnitz	Niederrabenstein	876
Rottwernsdorf	D.	Birna	Ebenheit	497
Rotzschau	Z.	Plauen	Mylau	834
Rudelsdorf	L.	Döbeln	Knobelsdorf	233
Rudelswalde	Z.	Zwickau	Rudelswalde	438
Ruderitz	Z.	Plauen	Krebes	213
Rudolphsdorf	D.	Dippoldiswalde	Flirstenwalde	54
Rüben	L.	Leipzig	Zehmen	188
Rübenau	Z.	Marienberg	Rübenau	1528
Rückenhain	D.	Dippoldiswalde	Dittersdorf bei Lauenstein	62
Rückersdorf b. Stolpen	D.	Birna	Rückersdorf	452
Rückersdorf bei Werdau, sächs. Anth.	Z.	Zwickau	Chursdorf b. Werdau	90
Rückerswalde	Z.	Marienberg	Großrückerswalde	278
Rückisch	Z.	Plauen	Coschütz b. Elsterberg	31
Rückmarsdorf	L.	Leipzig	Rückmarsdorf	335
Rüdigsdorf	L.	Borna	Pflug	160
Rüsseina	D.	Meißen	Rüsseina	263
Rüssen	L.	Leipzig	Zwenkau	151
Rußdorf	Z.	Schönbg. Krsbh.	Bernsdorf b. Richten- stein	425
Rützengrün	Z.	Auerbach	Auerbach	562
Rüz	L.	Grimma	Lastau	158
Rugiswalde	D.	Birna	Neustadt, St.	401
Ruhethal	B.	Bautzen	Klitz	28
Ruppendorf	D.	Dippoldiswalde	Ruppendorf	781
Ruppersdorf	L.	Borna	Ramsdorf	203
Ruppertsgrün bei El- sterberg	Z.	Plauen	Ruppertsgrün	692
Ruppertsgrün b. Werdau	Z.	Zwickau	Ruppertsgrün	764
Rußdorf b. Crimmit- schau	Z.	Zwickau	Rußdorf	202
Rußdorf bei Ostritz	B.	Zittau	Ostritz	606
Saalbach	L.	Döbeln	Hartha, St.	118
Saalendorf	B.	Zittau	Waltersdorf bei Großschönau	76
Saalhausen b. Döhlen	D.	Dresden	Oberpesterwitz	303
Saalhausen b. Oschatz	L.	Oschatz	Altoschatz	134
Saalig, Dorf	Z.	Delsnitz	Marieneh	194
Saalig, Rittergut	Z.	Delsnitz	Adorf	f. Dorf Saalig.
Saasdorf	L.	Borna	Gaizen	138
Sachsdorf	D.	Meißen	Weistropp	280
Sachsenburg	Z.	Flöha	Sachsenburg	929

Ortsname.	Regierungsbezirk.	Amtshauptmannschaft.	Standesamtsbezirk.	Bewohnerzahl.
Sachsendorf b. Rochlitz	L.	Rochlitz	Neutaubenheim	153
Sachsendorf b. Wurzen	L.	Grimma	Sachsendorf	418
Sachsegrund	Z.	Auerbach	Rautenfranz	72
Sachsgrün	Z.	Delsnitz	Sachsgrün	311
Sachswitz, sächs. Anth.	Z.	Blauen	Elsterberg	8
Sacka	D.	Großenhain	Sacka	466
Sachhaus	Z.	Auerbach	Rautenfranz	f. Auerbacher kleine Wald- orte.
Sadisdorf	D.	Dippoldiswalde	Sadisdorf	472
Särchen	B.	Bautzen	Klix	154
Särka	B.	Löbau	Rotitz	219
Säuritz	B.	Ramenz	Ostro	151
Sageritz	D.	Großenhain	Glaubitz	270
Sahlassan	L.	Oschatz	Strehla	185
Sahlis	L.	Borna	Rohren	273
Saida	D.	Dippoldiswalde	Kreischa bei Dippol- diswalde	89
Salbitz	L.	Oschatz	Jahna	147
Salga	B.	Bautzen	Klix	79
Salzenforst	B.	Bautzen	Seidau	199
Sand	D.	Freiberg	Krummenhenners- dorf	587
Saritsch	B.	Bautzen	Neschwitz	144
Satzung	Z.	Marienbergr	Satzung	1560
Saubachhäuser	Z.	Auerbach	Falkenstein	f. Schönecker Wald- gemeinde.
Saultitz	D.	Meißen	Klisseina	150
Saupersdorf	Z.	Zwickau	Kirchberg, St.	912
Saupsdorf	D.	Birna	Saupsdorf	878
Sayda	D.	Freiberg	Sayda	1615
Schaddel	L.	Grimma	Großbothen	149
Schänitz bei Krögis	D.	Meißen	Ziegenhain	41
Schänitz bei Riesa	D.	Meißen	Boritx	99
Schallhausen	L.	Döbeln	Mochau	105
Schandau	D.	Birna	Schandau	3111
Scharfenberg	D.	Meißen	Raustadt	19
Scharfenstein	Z.	Marienbergr	Großolbersdorf	803
Scharre	B.	Zittau	Hirschfelde	95
Schandorf	B.	Bautzen	Rammenau	88
Schedwitz	B.	Bautzen	Pommritz	61
Schedewitz	Z.	Zwickau	Schedewitz	5201
Scheerau	D.	Meißen	Pommahsch	146
Scheergrund	L.	Döbeln	Großweitzschen	35
Scheibenberg	Z.	Annaberg	Scheibenberg	2270
Schellenberg	Z.	Klöha	Schellenberg	1865
Schellerhau	D.	Dippoldiswalde	Schellerhau	294
Schiedel b. Crimmit- schau	Z.	Zwickau	Neufkirchen b. Cr. (Schiedel)	245

Ortsname.	Regierungsbezirk.	Amtshauptmannschaft.	Standesamtsbezirk.	Bewohnerzahl.
Schiedel bei Ramenz	B.	Ramenz	Ramenz	127
Schieritz	D.	Meißen	Zehren	279
Schilbach	Z.	Delsnitz	Schöneck	415
Schindelbach	Z.	Marienberg	Großrückerswalde	70
Schindler'sches Blaufarbenwerk	Z.	Schwarzenberg	Zschorlau	105
Schirgiswalde	B.	Bautzen	Schirgiswalde	2569
Schfortitz	L.	Grimma	Höfgen	261
Schlagwitz b. Döbeln	L.	Döbeln	Rittwitz	47
Schlagwitz b. Mügeln	L.	Dschatz	Mügeln, St.	88
Schlagwitz bei Penig	L.	Rochlitz	Schlagwitz	155
Schlangschwitz	L.	Dschatz	Schweta b. Mügeln	109
Schleben	L.	Dschatz	Altmügeln	80
Schleenhain	L.	Borna	Kleinhermsdorf	153
Schlegel b. Hainichen	L.	Döbeln	Hainichen, St.	440
Schlegel bei Ostritz	B.	Zittau	Burkersdorf b. Ostritz	884
Schleinitz	D.	Meißen	Leuben b. Lommatsch	281
Schletta	D.	Meißen	Meißen	142
Schlettau b. Tharandt	D.	Dresden	Braunsdorf bei Tharandt	427
Schlettau	Z.	Annaberg	Schlettau	2372
Schleußig	L.	Leipzig	Kleinzschocher	284
Schloditz	Z.	Delsnitz	Tirpersdorf	199
Schlößchen Porschen- dorf	Z.	Flöha	Zschopau	537
Schloßchemnitz	Z.	Chemnitz	Schloßchemnitz	7125
Schloßmühle	Z.	Marienberg	Zöblitz	21
Schlottwitz	D.	Dippoldiswalde	Reinhardtsgrimma	179
Schlungwitz	B.	Bautzen	Gaußig	110
Schlunzig	Z.	Schönbg. Neßh.	Schlunzig	332
Schmalbach	L.	Döbeln	Marbach b. Rosßwein	303
Schmalzgrube	Z.	Annaberg	Grumbach b. Zöbstadt	299
Schmannewitz	L.	Dschatz	Schmannewitz	507
Schmeckwitz	B.	Ramenz	Crostwitz	197
Schmerlitz	B.	Ramenz	Kalbitz	122
Schmiedeberg	D.	Dippoldiswalde	Schmiedeberg	551
Schmiedefeld	D.	Pirna	Schmiedefeld	552
Schmiedewalde	D.	Meißen	Blankenstein	207
Schmilka	D.	Pirna	Schandau	248
Schmochtitz	B.	Bautzen	Göda	124
Schmölen	L.	Grimma	Deuben bei Wurzen	333
Schmölln	B.	Bautzen	Schmölln	769
Schmorditz	L.	Grimma	Merchau	144
Schmorkau b. Königs- brück	B.	Ramenz	Schmorkau	445
Schmorkau b. Dschatz	L.	Dschatz	Schmorkau	203
Schmorren	L.	Dschatz	Fahna	52
Schmorsdorf	D.	Pirna	Maxen	62

Ortsname.	Regierungsbezirk.	Amtshauptmannschaft.	Standesamtsbezirk.	Bewohnerzahl.
Schnarrtanne	Z.	Auerbach	Auerbach	576
Schnaudertrebniß	L.	Borna	Audigast	112
Schneckengrün	Z.	Plauen	Leubniß bei Plauen	397
Schneeberg	Z.	Schwarzenberg	Schneeberg	8074
Schneidenbach	Z.	Plauen	Unterheinsdorf	523
Schneppendorf	Z.	Zwickau	Grossen bei Zwickau	112
Schöna bei Schandau	D.	Birna	Reinhardttsdorf	1128
Schöna bei Strehla	L.	Schlag	Cavertitz	146
Schönau b. Bernstadt	B.	Löbau	Schönau a. d. E.	1264
Schönau bei Borna	L.	Borna	Neufkirchen b. Borna	291
Schönau b. Chemnitz	Z.	Chemnitz	Neustadt b. Chemnitz	1932
Schönau b. Falkenstein m. Siebenhiß	Z.	Auerbach	Bergen bei Falkenstein	259
Schönau bei Hartenstein, anth.	Z.	Schönbg. Kcßh.	} Schönau }	239
Schönau bei Wildenfels, anth.	Z.	Zwickau		536
Schönau, Gut und Borw.	Z.	Zwickau	Wiesenburg	f. Schönau b. Wildenfels.
Schönau bei Ramenz	B.	Ramenz	Kalbitz	237
Schönau bei Leipzig	L.	Leipzig	Leutzsch	359
Schönbach bei Colditz	L.	Grimma	Schönbach	639
Schönbach b. Ramenz	B.	Ramenz	Ramenz	197
Schönbach b. Neusalza	B.	Löbau	Schönbach	1568
Schönbach b. Reichenbach	Z.	Plauen	Neumark	617
Schönbach b. Sebnitz	D.	Birna	Hertigswalde	576
Schönberg bei Adorf	Z.	Delsnitz	Schönberg	593
Schönberg b. Meerane	Z.	Schönbg. Kcßh.	Schönberg	304
Schönberg b. Neusalza	B.	Löbau	Tunewalde	424
Schönberg bei Pausa	Z.	Plauen	Kornbach	187
Schönberg bei Waldheim	L.	Döbeln	Waldheim	221
Schönbrünchen	Z.	Schönbg. Kcßh.	Gesau	67
Schönborn b. Großenhain	D.	Großenhain	Lampertswalde bei Großenhain	230
Schönborn bei Mittweida	L.	Rochlitz	Schönborn	446
Schönborn bei Radeberg	D.	Dresden	Schönborn	398
Schönbrunn bei Bischofswerda, M. S.	B.	Bautzen	Pohla	62
Schönbrunn bei Bischofswerda, D. S.	B.	Bautzen	Pohla	405
Schönbrunn b. Herrnhut	B.	Löbau	Großhennersdorf	53
Schönbrunn bei Lengenfeld	Z.	Auerbach	Waldkirchen bei Lengenfeld	371

Ortsname.	Regierungsbezirk.	Amtshauptmannschaft.	Standesamtsbezirk.	Bewohnerzahl.
Schönbrunn bei Delsnitz	Z.	Delsnitz	Delsnitz, St.	365
Schönbrunn bei Wolfenstein	Z.	Marienberg	Schönbrunn	796
Schöneck	Z.	Delsnitz	Schöneck	3139
Schönecker Waldgemeinde bestehend aus: Mulde Muldenberg Saubachhäuser Tannenhaus	Z.	Auerbach	Falkenstein	267
Schönefeld	L.	Leipzig	Schönefeld	7220
Schönerstadt b. Leisnig	L.	Döbeln	Schönerstadt	202
Schönerstadt b. Dederan	Z.	Flöha	Dederan	653
Schönfeld b. Annaberg	Z.	Annaberg	Schönfeld	602
Schönfeld b. Dresden	D.	Dresden	Schönfeld	550
Schönfeld b. Frauenstein	D.	Dippoldiswalde	Hennersdorf bei Frauenstein	423
Schönfeld b. Großenhain	D.	Großenhain	Schönfeld	576
Schönfeld bei Ostritz	B.	Zittau	Grünau bei Ostritz	479
Schönfeld bei Rochlitz	L.	Rochlitz	Kleinmilkau	156
Schönfeld bei Sayda	D.	Freiberg	Pfaffroda b. Sayda	448
Schönfels	Z.	Zwickau	Schönfels	1426
Schönheide	Z.	Schwarzenberg	Schönheide	5072
Schönheider Hammer	Z.	Schwarzenberg	Schönheide	510
Schönlind bei Adorf	Z.	Delsnitz	Adorf	258
Schönlind bei Plauen	Z.	Plauen	Thossen	129
Schönnewitz bei Meissen	D.	Meissen	Krögis	75
Schönnewitz b. Oschatz	L.	Oschatz	Bornitz bei Oschatz	257
Scholas	Z.	Plauen	Oschlitz bei Elsterberg	118
Schreibitz bei Mügeln	L.	Oschatz	Schreibitz	574
Schreibitz bei Rössen	D.	Meissen	Raußlitz	110
Schreiersgrün	Z.	Auerbach	Treuen	683
Schullwitz	D.	Dresden	Schönfeld b. Dresden	442
Schwaben bei Remse, anth.	Z.	Zwickau	Schwaben	65
Schwaben b. Waldenburg, anth.	Z.	Schönbg. Regh.		
Schwand	Z.	Plauen	Schwand	416
Schwarzbach b. Colditz	L.	Grimma	Schwarzbach	353
Schwarzbach b. Scheibenberg	Z.	Annaberg	Schwarzbach	413

Ortsname.	Regierungsbezirk.	Amtshauptmannschaft.	Standesamtsbezirk.	Bewohnerzahl.
Schwarzenberg	Z.	Schwarzenberg	Schwarzenberg	3299
Schwarzenreuth	Z.	Plauen	Krebes	16
Schwarznauslitz	B.	Bautzen	Großpostwitz	233
Schwarzroda	L.	Oschatz	Canitz bei Oschatz	20
Schwednitz	L.	Oschatz	Müggeln, St.	39
Schweikershain	L.	Döbeln	Schweikershain	567
Schweinnitz	D.	Meißen	Beicha	93
Schweinerden	B.	Ramenz	Crostwitz	117
Schweinfurth	D.	Großenhain	Kauwalde	123
Schweinsburg	Z.	Zwickau	Neukirchen b. Cr. (Schiedel)	602
Schweinsdorf	D.	Dresden	Deuben b. Dresden	217
Schwepnitz	B.	Ramenz	Schwepnitz	411
Schweta bei Döbeln	L.	Döbeln	Technitz	77
Schweta bei Müggeln	L.	Oschatz	Schweta	171
Schwochau	D.	Meißen	Leuben b. Lommatsch	91
Schwoosdorf	B.	Ramenz	Ramenz	209
Sdier	B.	Bautzen	Aliz	222
Sebnitz	D.	Pirna	Sebnitz	5908
Seebenisch	L.	Leipzig	Quefitz	156
Seebitzschen	L.	Rochlitz	Seelitz	44
Seebshütz	D.	Meißen	Behren	73
Seegeritz	L.	Leipzig	Plaußig	242
Seehausen	L.	Leipzig	Großwiederitzsch	403
Seeligstadt b. Meißen	D.	Meißen	Taubenheim bei Meißen	308
Seeligstadt b. Stolpen	D.	Pirna	Seeligstadt	662
Seelingstädt bei Grimma	L.	Grimma	Trebsen	390
Seelingstädt b. Werdau	Z.	Zwickau	Seelingstädt	392
Seelitz	L.	Rochlitz	Seelitz	116
Seerhausen	L.	Oschatz	Bloßwitz	374
Sehlis	L.	Leipzig	Dewitz	201
Sehma	Z.	Annaberg	Sehma	1629
Seidau	B.	Bautzen	Seidau	2727
Seidewitz	L.	Döbeln	Arras bei Leisnig	152
Seidnitz	D.	Dresden	Leuben bei Dresden	587
Seifen	D.	Dippoldiswalde	Seifersdorf bei Dip- poldiswalde	46
Seiferitz b. Meerane, anth.	Z.	Schönb. Ksch.	Meerane	340
Seiferitz bei Remse, anth.	Z.	Zwickau	Meerane	537
Seifersbach	L.	Rochlitz	Seifersbach	861
Seifersdorf bei Dip- poldiswalde	D.	Dippoldiswalde	Seifersdorf	684
Seifersdorf bei Frei- berg	D.	Freiberg	Langhennersdorf	595

Ortsname.	Regierungsbezirk.	Amtshauptmannschaft.	Standesamtsbezirk.	Bewohnerzahl.
Seifersdorf bei Seithain	L.	Borna	Seifersdorf	239
Seifersdorf b. Leisnig	L.	Döbeln	Schönerstädt bei Leisnig	297
Seifersdorf bei Radeberg	D.	Dresden	Seifersdorf	724
Seifersdorf bei Roßwein	L.	Döbeln	Roßwein	379
Seifersdorf b. Stollberg	Z.	Chemnitz	Ursprung	442
Seifertshain	L.	Grimma	Seifertshain	309
Seiffen	D.	Freiberg	Seiffen	1442
Seiffhennersdorf	B.	Zittau	Seiffhennersdorf	6366
Seilitz	D.	Meißen	Zehren	87
Seitendorf	B.	Zittau	Seitendorf	2003
Seitenhain bei Pirna	D.	Pirna	Liebstadt	124
Seitenhain b. Rochlitz	L.	Rochlitz	Wechselburg	258
Selitz	L.	Schlag	Altmügeln	98
Sella	B.	Ramenz	Krafau	108
Sellerhausen	L.	Leipzig	Schönefeld	1699
Semmelsberg	D.	Meißen	Meißen	367
Semmichau	B.	Bautzen	Göda	132
Serka	L.	Grimma	Cannewitz bei Grimma	42
Serkowitz	D.	Dresden	Radebeul	1008
Sestowitz	L.	Leipzig	Magdeborn	117
Seupahn	L.	Grimma	Schwarzbach bei Colditz	142
Seußlitz	D.	Großenhain	Seußlitz	419
Sendä	D.	Dippoldiswalde	Hermisdorf bei Frauenstein	336
Siebenbrunn	Z.	Delsnitz	Adorf	282
Siebeneichen	D.	Meißen	Meißen	34
Siebenhitz s. Schönau bei Falkenstein				
Siebenlehn	D.	Meißen	Siebenlehn	2018
Siebitz bei Bautzen	B.	Bautzen	Göda	113
Siebitz bei Ramenz	B.	Ramenz	Crostwitz	61
Sieglitz b. Lommatsch	D.	Meißen	Lommatsch	63
Sieglitz bei Meißen	D.	Meißen	Meißen	85
Siegmars	Z.	Chemnitz	Reichenbrand	764
Siehdichfür	Z.	Auerbach	Werda	141
Silberstraße	Z.	Zwickau	Wiesenburg	460
Simsewitz	L.	Döbeln	Simsewitz	217
Singwitz	B.	Bautzen	Ebendorfel	203
Sitten	L.	Döbeln	Sitten	213
Skäpchen	D.	Großenhain	Skäpchen	178
Skaska	B.	Ramenz	Döfling	200

Ortsname.	Regierungs- bezirk.	Amtshaupt- mannschaft.	Standesamts- bezirk.	Bewohner- zahl.
Staffa	D.	Großenhain	Staffa	227
Staup	D.	Großenhain	Stäbchen	138
Skoplau	L.	Grimma	Collmen bei Colditz	117
Sobrigau	D.	Dresden	Leubnitz b. Dresden (Prohlis)	174
Soculahora	B.	Bautzen	Ebendorfel	75
Söbrigen	D.	Dresden	Hosterwitz	361
Sömnitz	L.	Schatz	Schreibitz b. Mügeln	77
Sönitz	D.	Meißen	Taubenheim bei Meißen	46
Sörmitz	L.	Döbeln	Döbeln	655
Sörnewitz bei Meißen	D.	Meißen	Brockwitz bei Meißen	421
Sörnewitz bei Schatz	L.	Schatz	Sörnewitz	300
Sörnzig	L.	Rochlitz	Roschwitz bei Rochlitz	122
Sohl	Z.	Delsnitz	Bad Elster	738
Sohra	D.	Freiberg	Oberbobritzsch	288
Sollschwitz	B.	Bautzen	Göda	116
Sommerau	B.	Zittau	Reibersdorf	219
Sommerfeld	L.	Leipzig	Sommerfeld	351
Sommerluga	B.	Ramenz	Erostwitz	8
Somsdorf	D.	Dresden	Somsdorf	835
Sonnenberg	B.	Löbau	Spremberg	51
Soppen	D.	Meißen	Krögis	126
Sora b. Schirgiswalde	B.	Bautzen	Wiltzen	59
Sora bei Wilsdruff	D.	Meißen	Sora	195
Sorga	Z.	Plauen	Chrieschwitz	54
Sorgau	Z.	Marienberg	Zöblitz	417
Sorge	Z.	Auerbach	Auerbach	226
Sorit	B.	Bautzen	Pommritz	122
Sornitz	D.	Meißen	Ziegenhain	93
Sornzig	B.	Bautzen	Pommritz	132
Sornzig	L.	Schatz	Sornzig	296
Sosa	Z.	Schwarzenberg	Sosa	1571
Spahnsdorf	L.	Borna	Medewitzsch	103
Spansberg	D.	Großenhain	Spansberg	310
Spechtritz	D.	Dippoldiswalde	Seifersdorf b. Dip- poldiswalde	188
Spechtshausen	D.	Dresden	Fördergersdorf	45
Spernsdorf	L.	Rochlitz	Zettlitz	86
Spittel bei Ramenz	B.	Ramenz	Ramenz	292
Spittel bei Löbau	B.	Löbau	Rostitz	165
Spittewitz	D.	Meißen	Raustadt	18
Spittwitz	B.	Bautzen	Spittwitz	286
Spitzcunnersdorf	B.	Zittau	Spitzcunnersdorf	2414
Sporbitz	D.	Pirna	Dohna	123
Spremberg	B.	Löbau	Spremberg	1608
Stacha	B.	Bautzen	Pohla	287

Ortsname.	Regierungsbezirk.	Amtshauptmannschaft.	Standesamtsbezirk.	Bewohnerzahl.
Stahlberg	Z.	Annaberg	Stahlberg	1191
Stahmelu	L.	Leipzig	Wahren	404
Stahna	D.	Meißen	Rüßfeina	87
Stangendorf	Z.	Schönb. Kschh.	Stangendorf	751
Stangengrün	Z.	Zwickau	Stangengrün	880
Starbach	D.	Meißen	Rüßfeina	384
Stauchitz	L.	Dschatz	Stauchitz	520
Stauda	D.	Großenhain	Striesen b. Großenhain	131
Staudnitz	L.	Grimma	Raunhof, St.	152
St. Egidien f. Egidien (St.)				
Stein bei Burgstädt	L.	Rochlitz	Stein	729
Stein bei Hartenstein	Z.	Schönb. Kschh.	Wildbach	169
Steina	L.	Döbeln	Hartha, St.	335
Steinbach bei Borna m. Lindritz	L.	Borna	Steinbach	376
Steinbach b. Jöhstadt	Z.	Annaberg	Steinbach	1137
Steinbach b. Johanngeorgenstadt	Z.	Schwarzenberg	Johanngeorgenstadt	185
Steinbach b. Keffelsdorf	D.	Meißen	Untersdorf	148
Steinbach b. Mohorn	D.	Meißen	Neukirchen b. Wilsdruff	181
Steinbach bei Radeburg	D.	Großenhain	Steinbach	336
Steinborn	B.	Ramenz	Krafau	215
Steindöbra	Z.	Auerbach	Klingenthal	375
Steindörfel	B.	Bautzen	Pommritz	174
Steinheidel	Z.	Schwarzenberg	Breitenbrunn	228
Steinigtwolmsdorf	B.	Bautzen	Steinigtwolmsdorf	2266
Steinpleis	Z.	Zwickau	Steinpleis	2158
Steins	Z.	Plauen	Thossen	73
Steinsdorf	Z.	Plauen	Steinsdorf	271
Stelzen, sächs. Anth.	Z.	Plauen	Neuth bei Plauen	18
Stelzendorf	Z.	Chemnitz	Neukirchen b. Chemnitz	890
Stenn	Z.	Zwickau	Stenn	1653
Stennschütz	L.	Dschatz	Schweta b. Mügeln	101
Stenz	B.	Ramenz	Königsbrück	147
Stetzsch	D.	Dresden	Briefnitz b. Dresden	377
Stendten bei Lommatzsch	D.	Meißen	Stauch (Oberstaucha)	51
Stendten bei Rochlitz	L.	Rochlitz	Seelitz	117
Stiebitz	B.	Bautzen	Seidau	95
St. Michaelis f. Michaelis (St.)				
Stockhausen	L.	Döbeln	Technitz	174
Stockheim	L.	Borna	Hainichen b. Borna	150

Ortsname.	Regierungsbezirk.	Amtshauptmannschaft.	Standesamtsbezirk.	Bewohnerzahl.
Stöbnig	L.	Rochlitz	Reutaubenheim	96
Stöcken	Z.	Zwickau	Langenbernsdorf	639
Stöcken, Erlünziger Anth.	Z.	Zwickau	Erlünzig	84
Stöckigt bei Grobau	Z.	Plauen	Mißlareuth	29
Stöckigt bei Plauen	Z.	Plauen	Oberlosa	300
Stöbna	L.	Leipzig	Zwenkau	186
Stölpchen	D.	Großenhain	Sacka	122
Stönzsch	L.	Borna	Stönzsch	469
Störmthal	L.	Leipzig	Störmthal	480
Stößitz	L.	Schwarz	Stauchitz	102
Stötteritz	L.	Leipzig	Stötteritz	4699
Stollberg	Z.	Chemnitz	Stollberg	6326
Stollsdorf	L.	Rochlitz	Roswitz bei Rochlitz	165
Stolpen	D.	Pirna	Stolpen	1397
Stolzenhain	Z.	Marienberg	Lengefeld	59
Storcha	B.	Bautzen	Liebon	74
Storlwald	L.	Döbeln	Beerwalde b. Waldheim	17
Sträfel	Z.	Delsnitz	Adorf	102
Strand	D.	Pirna	Königstein	97
Straßberg	Z.	Plauen	Straßberg	300
Straßgräbchen	B.	Ramenz	Großgrabe	374
Strauch	D.	Großenhain	Strauch	245
Streckewalde	Z.	Marienberg	Mauersberg	576
Strehla bei Bautzen	B.	Bautzen	Seidan	95
Strehla	L.	Schwarz	Strehla	2083
Strehlen	D.	Dresden	Strehlen	1499
Streitfeld	B.	Löbau	Lawalde	64
Streitwald bei Frohburg	L.	Borna	Greifenhain	47
Streitwald b. Löbnitz	Z.	Schönbg. Neßh.	Niederaffalter	387
Streuben	L.	Grimma	Rühren	185
Streumen	D.	Großenhain	Streumen	234
Striegnitz	D.	Meißen	Striegnitz	131
Striesja	L.	Schwarz	Altoschwarz	69
Striesen bei Dresden	D.	Dresden	Striesen	4894
Striesen bei Großenhain	D.	Großenhain	Striesen	235
Stroden	L.	Schwarz	Börtewitz	180
Strölla	L.	Döbeln	Technitz	33
Strohschütz	B.	Bautzen	Liebon	23
Stroischen	D.	Meißen	Meißen	51
Struppen	D.	Pirna	Struppen	704
Stünz	L.	Leipzig	Schönefeld	307
Stürza	D.	Pirna	Stürza	552
Stürzen	D.	Pirna	Dohna	153
Süßebach	Z.	Delsnitz	Untertriebel	41

Ortsname.	Regierungsbezirk.	Amtshauptmannschaft.	Standesamtsbezirk.	Bewohnerzahl.
Süßenbach	D.	Freiberg	Weißborn b. Freiberg	45
Suppo	B.	Bautzen	Eulowitz	25
Syhra	L.	Borna	Syhra	179
Syrau	Z.	Blauen	Syrau	685
Salpenberg	B.	Ramenz	Elstra	64
Taltitz	Z.	Delsnitz	Taltitz	633
Tanndorf	L.	Grimma	Tollmen bei Colditz	185
Tanneberg	L.	Rochlitz	Tanneberg	351
Tannenbergl	Z.	Annaberg	Tannenbergl	1308
Tannenberglsthal	Z.	Auerbach	Rautenfranz	403
Tannenhaus	Z.	Auerbach	Falkenstein	f. Schönecker Wald-gemeinde.
Tannewitz	L.	Borna	Elstertreibnitz	107
Tanzberg m. Magdeborn	L.	Leipzig	Magdeborn	146
Tanzermühlhaus, (Chausseehaus)	Z.	Delsnitz	Delsnitz	f. Görnitz b. Delsnitz.
Taschendorf	B.	Bautzen	Uhyst am Taucher	102
Taubenheim bei Meissen	D.	Meissen	Taubenheim	573
Taubenheim bei Neusalza	B.	Töbau	Taubenheim	2290
Taubenprekeln	Z.	Zwickau	Liebschwitz	388
Taucha	L.	Leipzig	Taucha	2698
Taura	L.	Rochlitz	Taura	1956
Tauscha bei Penig	L.	Rochlitz	Penig	589
Tauscha bei Radenburg	D.	Großenhain	Tauscha	382
Tauschwitz	Z.	Blauen	Chrieschwitz	34
Tautendorf	L.	Döbeln	Leisnig	155
Tautenhain	L.	Borna	Tautenhain	489
Tautewalde	B.	Bautzen	Wiltzen	410
Technitz	L.	Döbeln	Technitz	339
Techritz	B.	Bautzen	Göda	124
Teicha	B.	Bautzen	Mittel	100
Teichen	B.	Ramenz	Croftwitz	38
Teichnitz	B.	Bautzen	Seidau	174
Tellerhäuser	Z.	Schwarzenberg	Rittersgrün (Unterrittersgrün)	152
Tellschütz	L.	Leipzig	Großdalzig	162
Tempel-Frankenhäuser	Z.	Zwickau	Frankenhäuser	328
Temritz	B.	Bautzen	Seidau	85
Terpitz bei Frohburg	L.	Borna	Rohren	157
Terpitz bei Dschatz	L.	Dschatz	Terpitz	209
Terpitzsch	L.	Grimma	Hausdorf b. Colditz	214
Tettau	Z.	Zwickau	Tettau	196

Ortsname.	Regierungsbezirk.	Amtshauptmannschaft.	Standesamtsbezirk.	Bewohnerszahl.
Thalheim bei Oschatz	L.	Oschatz	Altoschatz	226
Thalheim b. Stollberg	Z.	Chemnitz	Thalheim	3427
Thallwitz	L.	Grimma	Thallwitz	718
Thammenhain	L.	Grimma	Falkenhain bei Burzen	631
Thanhof	Z.	Zwickau	Lichtentanne	309
Tharandt	D.	Dresden	Tharandt	2554
Theschütz	L.	Döbeln	Mochau	152
Thesdorf	L.	Rochlitz	Reutaubenheim	92
Thesewitz	D.	Dippoldiswalde	Possendorf	75
Theta s. Röttha.				1061
Theuma	Z.	Plauen	Theuma	97
Theusdorf	L.	Borna	Syhra	710
Thiemendorf	Z.	Flöha	Dederan	
Thiendorf	D.	Großenhain	Schönfeld b. Großen- hain	252
Thierbach bei Borna	L.	Borna	Gestewitz	280
Thierbach bei Pausa	Z.	Plauen	Thierbach	427
Thierbach bei Penig	L.	Rochlitz	Penig	164
Thierbaum	L.	Grimma	Schwarzbach bei Colditz	168
Thiersfeld	Z.	Schönb. Ksch.	Thiersfeld	832
Thiergarten, Borm.	D.	Pirna	Stolpen	f. Langen- wolmsdorf.
Thiergarten b. Plauen	Z.	Plauen	Straßberg	351
Thiergarten b. Kemse	Z.	Zwickau	Ziegelheim	128
Thonberg	L.	Leipzig	Thonberg	3058
Thonhausen, sächs. Anth.	Z.	Zwickau	Seiersdorf b. Grim- mitschau	67
Thossen	Z.	Plauen	Thossen	153
Thosfeld	Z.	Plauen	Altensalz (Neuensalz)	510
Threna	L.	Grimma	Belgershain	366
Thümmnitz	L.	Grimma	Cannewitz bei Grimma	34
Thürmsdorf	D.	Pirna	Königstein	553
Thürnhof	Z.	Plauen	Goschütz b. Elsterberg	39
Thum (Dorf)	Z.	Annaberg	Thum, St.	549
Thum	Z.	Annaberg	Thum	2942
Thumirnicht	L.	Grimma	Schönbach b. Colditz	121
Thumitz	B.	Bautzen	Schmöllu	167
Thurm	Z.	Schönb. Ksch.	Thurm	1549
Tiefenau	D.	Großenhain	Tiefenau	179
Tiefenbrunn	Z.	Delsnitz	Posselt	182
Tirpersdorf	Z.	Delsnitz	Tirpersdorf	767
Tirschendorf	Z.	Delsnitz	Unterwürschnitz	338
Tirschheim	Z.	Zwickau	Oberwinkel	222
Tobertitz	Z.	Plauen	Rodau	340
Töllschütz	L.	Oschatz	Riebitz	47

Ortsname.	Regierungs- bezirk.	Amtshaupt- mannschaft.	Standesamts- bezirk.	Bewohner- zahl.
Töpelu	L.	Döbeln	Wendishain	197
Tollwitz	D.	Dresden	Leuben b. Dresden	304
Topfseifersdorf	L.	Rochlitz	Topfseifersdorf	466
Torna	D.	Dresden	Leubnitz b. Dresden (Prohlis)	102
Trachau	D.	Dresden	Kadebeul	1084
Trachenau	L.	Borna	Gaulis	323
Trachenberge	D.	Dresden	Kadebeul	596
Traba	B.	Ramenz	Oßling	101
Trages	L.	Borna	Hainichen b. Borna	262
Tragnitz	L.	Döbeln	Tragnitz	419
Trattlau	B.	Zittau	Wanscha	208
Trauschwitz	B.	Töbau	Kostitz	139
Trautzschen	L.	Borna	Trautzschen	285
Trebanitz	L.	Döbeln	Goselitz	93
Trebelshain	L.	Grimma	Rühren	173
Treben b. Lommatsch	D.	Meißen	Stauchä (Ober- staucha)	75
Treben bei Wurzen	L.	Grimma	Röcknitz	348
Trebishain	L.	Borna	Prießnitz	159
Trebmitz	L.	Oschatz	Strehla	44
Trebsen	L.	Grimma	Trebsen	1160
Tremnitz	Z.	Plauen	Elsterberg	93
Treppendorf	L.	Borna	Röpen	73
Treptitz	L.	Oschatz	Cavertitz	167
Treuen	Z.	Auerbach	Treuen	5409
Treugeböhla	D.	Großenhain	Frauenhain	321
Trieb bei Elsterberg	Z.	Plauen	Steinsdorf	106
Trieb bei Falkenstein	Z.	Auerbach	Bergen bei Falken- stein.	502
Tröbigau	B.	Bautzen	Schmölln	270
Trogen	D.	Meißen	Stauchä (Ober- staucha)	87
Troischau	L.	Döbeln	Niederstriegis	51
Tronitz bei Döbeln	L.	Döbeln	Tronitz	77
Tronitz bei Meißen	D.	Meißen	Meißen	45
Tronitz bei Pirna	D.	Pirna	Dohna	41
Troschenreuth	Z.	Delsnitz	Wiedersberg	143
Trünzig	Z.	Zwickau	Trünzig	740
Truppen	B.	Bautzen	Königswartha	111
Tschaschwitz	B.	Ramenz	Crostwitz	63
Türbel	Z.	Plauen	Geilsdorf	36
Türchau	B.	Zittau	Türchau	907
Tuttendorf	D.	Freiberg	Tuttendorf	592
Uebigau bei Dresden	D.	Dresden	Kadebeul	516
Uebigau bei Großen- hain	D.	Großenhain	Stäzchen	169

Ortsname.	Regierungsbezirk.	Amtshauptmannschaft.	Standesamtsbezirk.	Bewohnerzahl.
Uebigau bei Königs- wartha	B.	Bautzen	Neschwitz	86
Uhlmannsdorf	Z.	Zwickau	Ziegelheim	271
Uhlsdorf	L.	Rochlitz	Wollenburg	245
Uhyß am Taucher	B.	Bautzen	Uhyß am Taucher	295
Ulberndorf	D.	Dippoldiswalde	Dippoldiswalde	313
Ulbersdorf	D.	Pirna	Ulbersdorf	618
Ullendorf	D.	Meißen	Taubenheim bei Meißen	170
Ullersdorf b. Radeberg	D.	Dresden	Großertmannsdorf	357
Ullersdorf bei Sayda	D.	Freiberg	Sayda	305
Ulrichsberg	L.	Döbeln	Niederstriegis	100
Ungewiß	Z.	Zwickau	Gablenz bei Crim- mitschau	27
Unfersdorf	D.	Meißen	Unfersdorf	199
Untereichigt	Z.	Delsnitz	Eichigt	88
Untergettengrün	Z.	Delsnitz	Adorf	203
Unterheinsdorf	Z.	Plauen	Unterheinsdorf	751
Unterhermsgrün	Z.	Delsnitz	Delsnitz, St.	92
Unterlauterbach	Z.	Auerbach	Treuen	210
Unterlöwenhain	D.	Dippoldiswalde	Lauenstein	30
Unterlosa	Z.	Plauen	Oberlosa	431
Untermarxgrün	Z.	Delsnitz	Delsnitz, St.	325
Unterneumark	Z.	Plauen	Neumark	143
Unterneundorf	Z.	Plauen	Straßberg	264
Unternitzschla	L.	Grimma	Reichen	197
Unterpirt	Z.	Plauen	Pausa	133
Unterrauschenthal	L.	Döbeln	Reinsdorf bei Wald- heim	42
Unterreichenau	Z.	Plauen	Pausa	116
Unterreußen	L.	Dschatz	Strehla	103
Unterrittersgrün	Z.	Schwarzenberg	Rittersgrün (Unter- rittersgrün)	939
Untersachsenberg	Z.	Auerbach	Klingenthal	1577
Untersachsenfeld	Z.	Schwarzenberg	Beiersfeld	57
Unterscheibe	Z.	Schwarzenberg	Mittweida bei Schwarzenberg	427
Unterstützengrün	Z.	Schwarzenberg	Oberstützengrün	668
Untertriebhel	Z.	Delsnitz	Untertriebhel	878
Unterweischlitz	Z.	Plauen	Kürbitz (Unter- weischlitz)	485
Unterweißig	D.	Dresden	Döhlen b. Dresden	753
Unterwiesenthal	Z.	Annaberg	Oberwiesenthal	886
Unterwürschnitz	Z.	Delsnitz	Unterwürschnitz	339
Unwürde	B.	Pöbau	Rittlitz	252
Ursprung	Z.	Chemnitz	Ursprung	720
Uttewalde	D.	Pirna	Wehlen, D.	223
Weitenhäuser	Z.	Auerbach	Treuen	102

Ortsname.	Regierungsbezirk.	Amtshauptmannschaft.	Standesamtsbezirk.	Bewohnerzahl.
Benusberg	Z.	Marienberg	Drebach	1328
Bielau bei Hartenstein, anth.	Z.	Schönbg. Rcfsh.	Bielau	1809
Bielau bei Zwickau, anth.	Z.	Zwickau		
Bogelgesang	B.	Bautzen	Spittwitz	9
Bogelgrün	Z.	Auerbach	Auerbach	163
Boigtlaide	Z.	Schönbg. Rcfsh.	Boigtlaide	250
Boigtsberg	Z.	Delsnitz	Delsnitz, St.	1478
Boigtsdorf	D.	Freiberg	Boigtsdorf	1198
Boigtsgrün bei Kirchengberg	Z.	Zwickau	Boigtsgrün	253
Boigtsgrün b. Plauen	Z.	Plauen	Altenfals (Neuenfals)	107
Boigtshain	L.	Grimma	Falkenhain b. Wurzzen	248
Bolkersdorf	D.	Großenhain	Bärnsdorf	366
Bolkmarsdorf	L.	Leipzig	Bolkmarsdorf	8384
Bolkmarsdorfer Straßenhäuser	L.	Leipzig	Bolkmarsdorf	415
Borbrücke	D.	Meißen	Cölln bei Meißen	683
Borderjessen	D.	Pirna	Liebethal	122
Wachau bei Leipzig	L.	Leipzig	Eröbern	329
Wachau bei Radeberg	D.	Dresden	Wachau	891
Wachnitz	D.	Meißen	Lommatsch	86
Wachwitz	D.	Dresden	Lochwitz	820
Wadewitz bei Wittgeln	L.	Schatz	Mahlis	70
Wadewitz bei Oschatz	L.	Schatz	Bornitz bei Oschatz	158
Waditz	B.	Bautzen	Pommritz	120
Waldchen	L.	Grimma	Sachsendorf bei Wurzzen	102
Wagelwitz	L.	Grimma	Cannowitz bei Grimma	246
Wahlen	Z.	Zwickau	Wahlen	1997
Wahnitz	D.	Meißen	Leuben b. Lommatsch	143
Wahnsdorf	D.	Dresden	Reichenberg	432
Wahren	L.	Leipzig	Wahren	867
Waizdorf	D.	Pirna	Hohnstein	107
Wald	B.	Zittau	Reibersdorf	399
Walda	D.	Großenhain	Walda	289
Walddörfchen	D.	Dippoldiswalde	Breitenau b. Lauenstein	36
Walddorf b. Ebersbach	B.	Löbau	Walddorf	1263
Walddorf bei Werdau	Z.	Zwickau	Trünzig	240
Waldenburg	Z.	Schönbg. Rcfsh.	Waldenburg	2959
Waldheim	L.	Döbeln	{ Waldheim, Stadt } { Waldheim, Lan- } desanstalt	7151
Walditz	L.	Borna	Röhren	85

Ortsname.	Regierungsbezirk.	Amtshauptmannschaft.	Standesamtsbezirk.	Bewohnerzahl
Waldkirchen bei Augustusburg	Z.	Ilbha	Waldkirchen	1576
Waldkirchen bei Lengenfeld	Z.	Auerbach	Waldkirchen	996
Waldsachsen bei Crimmitschau, anth.	Z.	Zwickau	Waldsachsen	186
Waldsachsen bei Meerane, anth.	Z.	Schönb. Ksch.		104
Wallbach	L.	Döbeln	Gersdorf b. Leisnig	282
Wallengrün	Z.	Plauen	Thierbach bei Pausa	159
Wallroda	D.	Dresden	Wallroda	505
Waltersdorf b. Großschönau	B.	Zittau	Waltersdorf	1765
Waltersdorf b. Lanenstein	D.	Dippoldiswalde	Liebenau bei Lanenstein	246
Waltersdorf b. Schandau	D.	Pirna	Waltersdorf	358
Waltersdorf b. Scheibenberg	Z.	Annaberg	Schlettau, St.	493
Walzig	L.	Grimma	Trebsen	93
Wanscha	B.	Zittau	Wanscha	275
Wantewitz	D.	Großenhain	Kmehlen	40
Wartha	B.	Bautzen	Baruth	228
Waschleithe	Z.	Schwarzenberg	Grünhain	408
Wasewitz	L.	Grimma	Thallwitz	162
Wasserkretscham s. Maltitz.				
Wabschwitz	L.	Grimma	Müglitz	116
Wauden	D.	Meißen	Leuben b. Lommatzsch	118
Wawitz	B.	Bautzen	Pommritz	115
Wechselburg	L.	Rochlitz	Wechselburg	1441
Wednig	L.	Grimma	Trebsen	118
Weesenstein	D.	Pirna	Weesenstein	319
Wegefarth	D.	Freiberg	Wegefarth	842
Wehlen, Dorf	D.	Pirna	Wehlen, D.	987
Wehlen	D.	Pirna	Wehlen, St.	1655
Wehrsdorf	B.	Bautzen	Wehrsdorf	2345
Weicha	B.	Bautzen	Gröditz bei Bautzen	191
Weichteritz	L.	Dschitz	Jahna	155
Weickersdorf	B.	Bautzen	Bischofswerda	259
Weida	D.	Großenhain	Röderau	427
Weidensdorf	Z.	Zwickau	Weidensdorf	350
Weideroda	L.	Borna	Pegau	97
Weidigt	Z.	Delsnitz	Adorf	146
Weiditz	L.	Rochlitz	Roschwitz bei Rochlitz	88
Weidlit.	B.	Bautzen	Reschwitz	71
Weifa	B.	Bautzen	Steinigtwolmsdorf	980
Weigmannsdorf	D.	Freiberg	Weigmannsdorf	726

Ortsname.	Regierungsbezirk.	Amtshauptmannschaft.	Standesamtsbezirk.	Bewohnerzahl.
Weigsdorf	B.	Löbau	Tunewalde	435
Weinböhlen	D.	Meißen	Weinböhlen	1455
Weinsdorf	L.	Rochlitz	Niederrossau	225
Weistropp	D.	Meißen	Weistropp	412
Weißbach bei Königsbrück	B.	Ramenz	Schmorlan bei Königsbrück	171
Weißbach b. Pulsnitz	B.	Ramenz	Pulsnitz	252
Weißbach bei Rochlitz	L.	Rochlitz	Weißbach	155
Weißbach b. Wildenfels	Z.	Zwickau	Weißbach	1860
Weißbach b. Zschopau	Z.	Flöha	Weißbach	1620
Weißenberg	B.	Löbau	Weißenberg	1141
Weißborn bei Freiberg	D.	Freiberg	Weißborn	963
Weißborn bei Zwickau	Z.	Zwickau	Weißborn	252
Weißensand	Z.	Auerbach	Treuen	286
Weißer Hirsch	D.	Dresden	Loschwitz	645
Weißig am Raschwitz	D.	Großenhain	Delsnitz bei Großenhain	281
Weißig bei Bautzen	B.	Bautzen	Bommritz	32
Weißig bei Döhlen	D.	Dresden	Döhlen	320
Weißig bei Dresden	D.	Dresden	Weißig	1126
Weißig bei Ramenz	B.	Ramenz	Döbling	287
Weißig bei Königstein	D.	Pirna	Königstein	168
Weißig bei Stassa	D.	Großenhain	Stassa	211
Weißnaußlitz	B.	Bautzen	Gaußig	127
Weiters Glashütte	Z.	Schwarzenberg	Carlsfeld	120
Weitzschen	D.	Meißen	Taubenheim bei Meißen	95
Weitzschenhain	D.	Meißen	Stancha (Oberstancha)	72
Weizdorf	D.	Dresden	Lausa (Hermsdorf)	413
Welka	B.	Ramenz	Elstra	49
Wellerswalde	L.	Dschatz	Wellerswalde	285
Welschhufe	D.	Dresden	Rippien	650
Welzande	D.	Großenhain	Sacka	152
Wendischbaselitz	B.	Ramenz	Nebelschütz	173
Wendischbora	D.	Meißen	Wendischbora	352
Wendischcarsdorf	D.	Dippoldiswalde	Possendorf	339
Wendischcunnersdorf	B.	Löbau	Wendischpaulsdorf	202
Wendischfähre	D.	Pirna	Schandau	257
Wendischluppa	L.	Dschatz	Deutschluppa	564
Wendischpaulsdorf	B.	Löbau	Wendischpaulsdorf	211
Wendischrottmannsdorf	Z.	Zwickau	Wendischrottmannsdorf	651
Wendischsohland	B.	Bautzen	Sohland a. d. Sp.	832
Wendishain	L.	Döbeln	Wendishain	620

Ortsname.	Regierungsbezirk.	Amtshauptmannschaft.	Standesamtsbezirk.	Bewohnerzahl.
Wenigossa	L.	Borna	Ossa	117
Werda	Z.	Auerbach	Werda	1088
Werdau	Z.	Zwickau	Werdau	11689
Wermisdorf	L.	Oschatz	Wermisdorf	1749
Wernesgrün	Z.	Auerbach	Auerbach	871
Wernitzgrün	Z.	Delsnitz	Erlbach bei Marktneukirchen	418
Wernsdorf bei Glauchau	Z.	Schönbg. Rcfh.	Wernsdorf	1038
Wernsdorf b. Lengefeld	Z.	Marienberg	Forchheim b. Lengefeld	511
Wernsdorf bei Penig	L.	Rochlitz	Niedersteinbach, sächs. Anth.	321
Wessel	B.	Bautzen	Mittel	166
Westewitz	L.	Döbeln	Großweitzschen	165
Wesnitz	D.	Großenhain	Reinersdorf	215
Wetitz	L.	Oschatz	Altmügeln	61
Wetro	B.	Bautzen	Neschwitz	92
Wetteritz	L.	Grimma	Mutzschen	100
Wettersdorf	L.	Döbeln	Wettersdorf	142
Wetterwitz	D.	Meißen	Rüffeina	254
Wetzelsgrün	Z.	Auerbach	Treuen	169
Wickersdorf, sächs. Anth.	Z.	Zwickau	Neukirchen b. Remse, sächs. Anth.	93
Wickershain	L.	Borna	Geithain	335
Wieden	Z.	Delsnitz	Posselt	69
Wiedenberg	Z.	Auerbach	Kodewisch	68
Wiederau bei Mittweida	L.	Rochlitz	Wiederau	1246
Wiederau bei Pegau	L.	Borna	Wiederau	309
Wiederoda	L.	Oschatz	Liptitz	78
Wiedersberg	Z.	Delsnitz	Wiedersberg	215
Wiesa bei Annaberg	Z.	Annaberg	Wiesa	1920
Wiesa bei Ramenz	B.	Ramenz	Ramenz	687
Wiesen	Z.	Zwickau	Wiesenburg	441
Wiesenburg	Z.	Zwickau	Wiesenburg	855
Wiesenthal	L.	Döbeln	Arras bei Leisnig	198
Wildbach	Z.	Schönbg. Rcfh.	Wildbach	579
Wildberg	D.	Meißen	Weistropp	203
Wildenau b. Auerbach	Z.	Auerbach	Wildenau	547
Wildenau b. Schwarzenberg	Z.	Schwarzenberg	Beierfeld	402
Wildenfels	Z.	Zwickau	Wildenfels	3133
Wildenhain bei Borna	L.	Borna	Ramsdorf	196
Wildenhain bei Großenhain	D.	Großenhain	Roda bei Großenhain	578
Wildenthal	Z.	Schwarzenberg	Eibenstock	482
Wilder Mann	D.	Dresden	Kadebeul	52

Ortsname.	Regierungsbezirk.	Amtshauptmannschaft.	Standesamtsbezirk.	Bewohnerzahl.
Wilkau	Z.	Zwickau	Wilkau	4102
Williggrün	Z.	Delsnitz	Untermütschnitz	131
Wilmsdorf	D.	Dippoldiswalde	Possendorf	701
Wilschdorf b. Dresden	D.	Dresden	Wilschdorf	482
Wilschdorf b. Stolpen	D.	Pirna	Wilschdorf	785
Wilschwitz	D.	Meißen	Stauchha (Oberstaucha)	50
Wilsdruff	D.	Meißen	Wilsdruff	2569
Wilthen	B.	Bautzen	Wilthen	2095
Witzsch	Z.	Marienberg	Drebach	117
Windorf bei Leipzig	L.	Leipzig	Großzschocher	536
Windorf bei Meißen	D.	Meißen	Zehren	15
Wingendorf b. Gott- leuba	D.	Pirna	Liebstadt	94
Wingendorf b. Dede- ran	Z.	Flöha	Frankenstein	289
Winkeln	L.	Rochlitz	Topfseifersdorf	95
Winkwitz	D.	Meißen	Zscheila	155
Winselburg	Z.	Auerbach	Klingenthal	46
Wipplas	Z.	Plauen	Coschitz b. Elsterberg	34
Wistauda	D.	Großenhain	Striesen b. Großen- hain	13
Wittendorf b. Roch- litz	L.	Rochlitz	Breitenborn	107
Wittendorf b. Zittau	B.	Zittau	Wittendorf	1153
Wittgensdorf b. Dip- poldiswalde	D.	Dippoldiswalde	Kreischha bei Dippol- diswalde	102
Wittgensdorf b. Lim- bach	Z.	Chemnitz	Wittgensdorf	3518
Wittigsthal	Z.	Schwarzenberg	Johanngeorgenstadt	251
Witznitz	L.	Borna	Lobstädt	243
Witzschdorf	Z.	Flöha	Zschopau	1189
Wölfnitz	D.	Dresden	Gorbitz (Nieder- gorbitz)	208
Wölkau bei Bischofs- werda, Meißner Seits, Pückauer An- theil	B.	Bautzen	Spittwitz	71
Wölkau bei Bischofs- werda, Meißner Seits, Pottschapp- litzer Antheil	B.	Bautzen	Spittwitz	36
Wölkau bei Bischofs- werda, Oberl. Seits oder Rothnaulitzer Anth.	B.	Bautzen	Spittwitz	25
Wölkau bei Pirna	D.	Pirna	Dohna	56
Wölkisch	D.	Meißen	Zehren	279

Ortsname.	Regierungsbezirk.	Amtshauptmannschaft.	Standesamtsbezirk.	Bewohnerzahl.
Wöllsdorf	L.	Döbeln	Techwitz	69
Wohla bei Ramenz	B.	Ramenz	Prietitz	26
Wohla bei Löbau	B.	Löbau	{ Rittlitz Kostitz }	168
Wohlbad	Z.	Delsnitz	Wohlbad	260
Wohlhausen	Z.	Delsnitz	Markneufkirchen	455
Wolfersgrün	Z.	Zwickau	Hirschfeld b. Kirchberg	411
Wolframsdorf	Z.	Zwickau	Trünzig	161
Wolfsberg	L.	Kochlitz	Schönborn	15
Wolfsgrün bei Eibenstock	Z.	Schwarzenberg	Eibenstock	104
Wolfsgrün bei Rössen	D.	Meißen	Reinsberg	56
Wolfsgrund	D.	Freiberg	Dorschemnitz bei Sanda	103
Wolfshain	L.	Grimma	Beucha bei Brandis	149
Wolfspflitz	Z.	Auerbach	Treuen	162
Wolftitz, Dorf	L.	Borna	Greifenhain	206
Wolftitz, Ritterg.	L.	Borna	Eschfeld	f. Wolftitz, Dorf.
Wolkau	D.	Meißen	Müsseina	229
Wolkenburg	L.	Kochlitz	Wolkenburg	636
Wolkenstein	Z.	Marienberg	Wolkenstein	2242
Wollsdorf	L.	Dschatz	Gallschütz b. Mülgeln	85
Worbis	B.	Bautzen	Crostan	242
Wülknitz	D.	Großenhain	Wülknitz	287
Wünschendorf b. Lengefeld	Z.	Marienberg	Lengefeld	845
Wünschendorf b. Pirna	D.	Pirna	Eisdorf	319
Wünschendorf b. Kemse	Z.	Zwickau	Tettau	165
Würschnitz	D.	Großenhain	Würschnitz	179
Würschwitz	L.	Grimma	Merchau	181
Wüstenbrand	Z.	Chemnitz	Wüstenbrand	1314
Wüstenhain	L.	Borna	Gnandstein	49
Wüsthezdorf	D.	Freiberg	Niederschöna	357
Wüstungsstein s. Heinersdorf				
Wuhnitz	D.	Meißen	Stancha (Oberstancha)	140
Wuhjen	D.	Meißen	Heinitz	48
Wuischke b. Hochkirch	B.	Bautzen	Pommritz	235
Wuischke bei Weissenberg	B.	Bautzen	Gröditz bei Bautzen	73
Wulm	Z.	Schönbg. Neßh.	Schlunzig	124
Wunschwitz	D.	Meißen	Heinitz	144
Wurgwitz	D.	Dresden	Niederhermsdorf	408
Wurschen	B.	Bautzen	Gröditz bei Bautzen	217
Wurzen	L.	Grimma	Wurzen	8165
Wyhra	L.	Borna	Wyhra	392

Ortsname.	Regierungsbezirk.	Amtshauptmannschaft.	Standesamtsbezirk.	Bevölkerungszahl.
Zabeltitz	D.	Großenhain	Zabeltitz	636
Zadel	D.	Meißen	Zadel	549
Zävertitz	L.	Dschatz	Sornzig	118
Zaschendorf b. Dresden	D.	Dresden	Schönfeld b. Dresden	208
Zaschendorf b. Meißen	D.	Meißen	Cölln bei Meißen	232
Zaschwitz b. Grimma	L.	Grimma	Haubitz bei Grimma	171
Zaschwitz bei Mügeln	L.	Dschatz	Kiebitz	106
Zasnitze	L.	Rochlitz	Seelitz	124
Zatschke	D.	Pirna	Lohmen	69
Zauckerode	D.	Dresden	Oberpesterwitz	1322
Zaulsdorf	Z.	Delsnitz	Delsnitz, St.	180
Zaunhaus	D.	Dippoldiswalde	Hermisdorf bei Frauenstein	116
Zauschwitz	L.	Borna	Großstorkwitz	84
Zauswitz	L.	Dschatz	Zauswitz	326
Zedlitz	L.	Borna	Zedlitz	482
Zehista	D.	Pirna	Ebenheit	450
Zehmen	L.	Leipzig	Zehmen	316
Zehren	D.	Meißen	Zehren	503
Zeicha	L.	Dschatz	Hohenwuffen	103
Zeichen	D.	Pirna	Wehlen, St.	99
Zeißholz	B.	Ramenz	Rohna	215
Zeithain	D.	Großenhain	Zeithain	741
Zeititz	L.	Grimma	Leulitz	170
Zella bei Roffen	D.	Meißen	Roffen	230
Zella (Zelle) b. Schneeberg	Z.	Schwarzenberg	Aue	1261
Zennowitz	L.	Döbeln	Tragnitz	19
Zerna	B.	Ramenz	Kalbitz	127
Zescha	B.	Bautzen	Neschwitz	275
Zeschinig	D.	Pirna	Hohnstein	199
Zeschwitz bei Leisnig	L.	Döbeln	Tragnitz	47
Zeschwitz bei Zwenkau	L.	Leipzig	Zeschwitz	234
Zethau	D.	Freiberg	Zethau	1407
Zetta	D.	Meißen	Kaußlitz	88
Zetteritz	L.	Rochlitz	Neutaubenheim	294
Zettlarsgrün	Z.	Delsnitz	Bobenneukirchen	64
Zettlitz	L.	Rochlitz	Zettlitz	235
Zendritz	L.	Dschatz	Bucha	196
Zenghaus	Z.	Auerbach	Rautenfranz	134
Zennitz	L.	Döbeln	Reißwitz	134
Ziegelheim	Z.	Zwickau	Ziegelheim	603
Ziegenhain	D.	Meißen	Ziegenhain	236
Ziegra	L.	Döbeln	Ziegra	325
Zieschütz	B.	Bautzen	Purschwitz	43
Zietsch	B.	Ramenz	Krafau	117

f. Auerbacher
kleine Wald-
orte.

Ortsname.	Regierungsbezirk.	Amtshauptmannschaft.	Standesamtsbezirk.	Bewohnerzahl.
Zinnberg	L.	Rochlitz	Benig	187
Zinnwald	D.	Dippoldiswalde	Geising	329
Zipskretscham f. Nechern.				
Zischkowitz	B.	Bautzen	Göda	60
Zittau	B.	Zittau	Zittau	20417
Zittel	B.	Zittau	Friedersdorf bei Reichenau	109
Zitzschewig	D.	Dresden	Röhschenbroda (Niederlösnitz)	931
Zobes	Z.	Plauen	Altensalz (Neuensalz)	398
Zoblitz	B.	Löbau	Glossen bei Löbau	259
Zochau	B.	Kamenz	Krakau	125
Zockau	B.	Bautzen	Gaußig	130
Zöbigker	L.	Leipzig	Gaußsch	422
Zöbisch	Z.	Auerbach	Kautenfranz	f. Auerbacher kleine Waldorte.
Zöblitz	Z.	Marienberg	Zöblitz	2017
Zöhda	L.	Grimma	Reichen	96
Zöllmen	D.	Dresden	Gorbitz (Niedergorbitz)	71
Zöllnitz	L.	Rochlitz	Seelitz	72
Zöpen	L.	Borna	Zöpen	392
Zöschau	L.	Dschatz	Zöschau	120
Zöthain	D.	Meißen	Lommatsch	174
Zollschwitz	L.	Döbeln	Tragnitz	74
Zollwitz	L.	Grimma	Hausdorf b. Colditz	272
Zottewitz	D.	Großenhain	Seußlitz	217
Zschaagwitz	L.	Rochlitz	Zettlitz	118
Zschackwitz	L.	Döbeln	Döbeln	122
Zschadraß	L.	Grimma	Collmen bei Colditz	326
Zschäschütz	L.	Döbeln	Döbeln	129
Zschagast	L.	Borna	Zschagast	74
Zschaiten	D.	Großenhain	Zschaiten	253
Zschaitz	L.	Döbeln	Goselitz	306
Zschannewitz bei Mügeln	L.	Dschatz	Mügeln, St.	39
Zschannewitz b. Mutzschen	L.	Dschatz	Ablaß	69
Zscharnitz	B.	Bautzen	Liebon	46
Zschauitz bei Großenhain	D.	Großenhain	Dallwitz	143
Zschauitz bei Rochlitz	L.	Rochlitz	Kleinmiskau	47
Zscheckwitz f. Kautsch				
Zscheila	D.	Meißen	Zscheila	270
Zscheilitz	D.	Meißen	Lommatsch	136
Zschepa	L.	Dschatz	Lorenzkirch	293
Zschepplitz	L.	Döbeln	Döbeln	149

Ortsname.	Regierungsbezirk.	Amtshauptmannschaft.	Standesamtsbezirk.	Bewohnerzahl.
Zschertnitz	D.	Dresden	Strehlen	157
Zschetsch	L.	Grimma	Schönbach b. Colditz	76
Zschiedge	D.	Dresden	Döhlen bei Dresden	381
Zschieren	D.	Pirna	Dohna	466
Zchieschen	D.	Großenhain	Großenhain	455
Zschillichau	B.	Bautzen	Klix	111
Zschirla	L.	Grimma	Zschirla	268
Zschochau	D.	Meißen	Zschochau	560
Zschochau bei Leisnig	L.	Döbeln	Arras bei Leisnig	61
Zschochau bei Plauen	Z.	Plauen	Theuma	232
Zschocken bei Hartenstein, anth.	Z.	Schönbg. Rcfh.	Zschocken	369
Zschocken bei Wildenfels, anth.	Z.	Zwickau		
Zschöllau	L.	Dschatz	Dschatz	324
Zschöppichen	L.	Rochlitz	Rößchen	106
Zschopau	Z.	Flöha	Zschopau	8045
Zschopenthal	Z.	Flöha	Waldkirchen bei Augustusburg	232
Zschoppach	L.	Döbeln	Zschoppach	316
Zschoppelschhain	L.	Rochlitz	Topfseifersdorf	293
Zschorlau	Z.	Schwarzenberg	Zschorlau	2348
Zschorna bei Löbau	B.	Löbau	Hochkirch	199
Zschorna b. Radeburg	D.	Großenhain	Dobra b. Radeburg	73
Zschorna bei Wurzen	L.	Grimma	Elliptitz	359
Zschornau	B.	Ramenz	Ramenz	222
Zudelhausen	L.	Leipzig	Probstheida	257
Zug	D.	Freiberg	Zug	1303
Zugabe Röttha	L.	Borna	Borna	10
Zunschwitz	L.	Döbeln	Goselitz	161
Zuschendorf	D.	Pirna	Zuschendorf	224
Zweenfurth	L.	Grimma	Beucha bei Brandis	235
Zweinaundorf	L.	Leipzig	Engelsdorf	390
Zweinig	L.	Döbeln	Döbeln	85
Zwenkau	L.	Leipzig	Zwenkau	3094
Zwickau	Z.	Zwickau	Zwickau	31491
Zwirschen	Z.	Zwickau	Seelingstädt bei Werdau	180
Zwirschkau	D.	Pirna	Friedrichswalde	23
Zwochan	L.	Grimma	Hohburg	32
Zwönitz	Z.	Chemnitz	Zwönitz	2687
Zwoschwitz	Z.	Plauen	Kauschwitz	128
Zwota	Z.	Auerbach	Zwota	1931
Zwotenthal	Z.	Auerbach	Zwota	286

II. Eintheilung des Königreichs Sachsen nach Steuerkreisen und Steuerbezirken

für die Verwaltung der directen Steuern und der Stempelsteuer vom 1. August 1876 an.

Steuerbezirk.	U m f a ß t	Bewohnerzahl nach der Zählung vom 1. Dec. 1875.
A. Erster Steuerkreis.		
Sitz des Kreissteuerrathes: Dresden.		
1. Dresden.	Stadt Dresden	197295
	Gerichtsamt Dresden	84424
	„ Radeberg	18399
	„ Tharandt	15491
	„ Döhlen	22502
	Sa.	338111
2. Pirna.	Stadt Pirna	10581
	Gerichtsamt Pirna	35627
	„ Königstein	11636
	„ Stolpen	12846
	„ Neustadt	11068
	„ Sebnitz	11550
	„ Schandau	14059
Sa.	107367	
3. Dippoldiswalde	Gerichtsamt Dippoldiswalde	23911
	„ Lauenstein	8338
	„ Altenberg	5215
	„ Frauenstein	13033
	Sa.	50497
4. Freiberg.	Stadt Freiberg	23559
	Gerichtsamt Freiberg	36749
	„ Brand	19030
	„ Sayda	25795
	Sa.	105133

Steuerbezirk.	U m f a ß t	Bewohnerzahl nach der Zäh- lung vom 1. Dec. 1875.
5. Meissen.	Stadt Meissen	13002
	Gerichtsamt Meissen	29915
	" Lommatsch	12063
	" Kossen	18630
	" Wilsdruff	13058
	Sa.	86668
6. Großenhain.	Gerichtsamt Großenhain	34316
	" Kadeburg	11282
	" Kiesa	16129
	Sa.	61727
	Sa. des ersten Steuerkreises	749503
B. Zweiter Steuerkreis.		
Sitz des Kreissteuerrathes: Leipzig.		
7. Leipzig.	Stadt Leipzig	127387
	Gerichtsamt Leipzig I.	51886
	" Leipzig II.	54114
	" Markranstädt	7680
	" Taucha	9724
	" Zwenkau	9239
	Sa.	260030
8. Borna.	Stadt Borna	6081
	Gerichtsamt Borna	25727
	" Pegau	16466
	" Frohburg	8900
	" Geithain	9254
	Sa.	66428
9. Grimma.	Gerichtsamt Grimma	37442
	" Burzen	26521
	" Colditz	12504
	Sa.	76467

Steuerbezirk.	U m f a ß t	Bewohnerzahl nach der Zählung vom 1. Dec. 1875.
10. Dschatz.	Stadt Dschatz	7243
	Gerichtsamt Dschatz	20477
	" Mügeln	15746
	" Strehla	7134
	Sa. . . .	50600
11. Döbeln.	Gerichtsamt Döbeln	24281
	" Leisnig	20467
	" Waldheim	18592
	" Roswein	16557
	" Hainichen	16945
	Sa. . . .	96842
12. Rochlitz.	Stadt Mittweida	9093
	Gerichtsamt Rochlitz	22966
	" Penig	18282
	" Mittweida	15116
	" Burgstädt	24151
	Sa. . . .	89608
	Sa. des zweiten Steuerkreises	639975
C. Dritter Steuerkreis.		
Sitz des Kreissteuerrathes: Dwickau.		
13. Chemnitz.	Stadt Chemnitz	78209
	Gerichtsamt Chemnitz	69654
	" Stollberg	47033
	" Limbach	21891
	Sa. . . .	216787
14. Flöha (bis zum 31. Septbr. noch Augustsburg).	Gerichtsamt Augustsburg	21069
	" Zschopau	17888
	" Dederan	11722
	" Frankenberg	23029
	Sa. . . .	73708

Steuerbezirk.	U m f a ß t	Bewohnerzahl nach der Zäh- lung vom 1. Dec. 1875.
15. Marienberg.	Gerichtsamt Marienberg " Lengefeld " Zöblitz " Wolkenstein	13099 12990 15708 13870
	Sa. . . .	55667
16. Annaberg.	Stadt Annaberg " Buchholz Gerichtsamt Annaberg " Oberwiesenthal " Scheibenberg " Ehrenfriedersdorf	11725 5655 25553 8809 11497 19107
	Sa. . . .	82346
- 17. Schwarzenberg.	Gerichtsamt Schwarzenberg " Johanneorgenstadt " Eibenstock " Schneeberg	27431 7435 19822 23111
	Sa. . . .	77799
18. Zwickau.	Stadt Zwickau Gerichtsamt Zwickau " Kirchberg " Wildenfels " Crimmitschau " Werdau " Kemse ingleichen die Schönburg'schen Neceßherrschaften .	31491 41671 18705 15903 29345 26794 5832 137711
	Sa. . . .	307452
19. Plauen.	Stadt Plauen Gerichtsamt Plauen " Reichenbach " Pausa " Elsterberg	28756 21125 31663 9875 7604
	Sa. . . .	99023

Steuerbezirk.	U m f a ß t	Bewohnerzahl nach der Zäh- lung vom 1. Dec. 1875.
20. Auerbach.	Gerichtsamt Auerbach	20434
	" Falkenstein	16311
	" Lengersfeld	9237
	" Treuen	11724
	" Klingenthal	10938
	Sa.	68644
21. Delsnitz.	Gerichtsamt Adorf	14659
	" Delsnitz	27221
	" Marktneukirchen	8599
	Sa.	50479
	Sa. des dritten Steuerkreises	1.031905
D. Vierter Steuerkreis.		
Sitz des Kreissteuerrathes: Bautzen.		
22. Zittau.	Stadt Zittau	20417
	Gerichtsamt Zittau	27319
	" Ostritz	10615
	" Reichenau	13456
	" Großschönau	22561
	Sa.	94368
23. Löbau.	Gerichtsamt Löbau	32037
	" Bernstadt	7759
	" Herrnhut	12577
	" Ebersbach	19674
	" Neusalza	20585
	Sa.	92632
24. Bautzen.	Stadt Bautzen	14709
	Gerichtsamt Bautzen	38876
	" Schirgiswalde	19599
	" Bischofswerda	24004
	Sa.	97188

Steuerbezirk.	U m f a ß t	Bewohnerzahl nach der Zäh- lung vom 1. Dec. 1875.
25. Ramez.	Gerichtsamt Ramez	25958
	„ Königsbrück	8935
	„ Pulsnitz	20122
	Sa.	55015
	Sa. des vierten Steuerkreises	339203
	Sa. des Königreiches	2.760586

III. Eintheilung des Königreichs Sachsen
in Hauptamtsbezirke und in für Erhebung der indirecten innern
Steuern gebildete Hebebezirke.

Hauptamt.	Hebebezirk.	Einwohnerzahl des	
		Hebe- bezirks am 1. Decbr. 1875.	Hauptamts- bezirks
1. Zittau.	1. Zittau	43563	
	2. Großschönau	14096	
	3. Neugersdorf	22881	
	4. Reichenau	16110	
	5. Seiffhennersdorf	8780	
	6. Ostritz	12839	
	7. Herrnhut	19156	
	Sa.	137425	

Hauptamt.	Sehebezirk.	Einwohnerzahl	
		Sehe- bezirks	Hauptamts- bezirks
		am 1. Decbr. 1875.	
II. Schandau.	1. Schandau	10574	94915
	2. Neusalza	22463	
	3. Neustadt bei Stolpen	12314	
	4. Sebnitz	11210	
	5. Stolpen	11085	
	6. Schirgiswalde	16243	
	7. Steinigtwolmsdorf	11026	
III. Pirna.	1. Pirna	30843	77544
	2. Altenberg	9719	
	3. Königstein	14765	
	4. Liebstadt	9093	
	5. Sohmen	13124	
IV. Marienberg.	1. Marienberg	24654	86507
	2. Frauenstein	11787	
	3. Lengefeld	15005	
	4. Olbernhau	13290	
	5. Sayda	21771	
V. Annaberg.	1. Annaberg	34935	110837
	2. Jöhstadt	6575	
	3. Oberwiesenthal	6330	
	4. Scheibenberg	14667	
	5. Zwönitz	21962	
	6. Ehrenfriedersdorf	26368	
VI. Eibenstoß.	1. Eibenstoß	20857	94751
	2. Johannegeorgenstadt	4916	
	3. Klingenthal	14297	
	4. Adorf	25178	
	5. Schwarzenberg	18929	
	6. Schöneck	10574	

Hauptamt.	Sebebezirk.	Einwohnerzahl	
		Sebe- bezirks am 1. Decbr. 1875.	des Hauptamts- bezirks
VII. Löbau.	1. Löbau	26081	26081
VIII. Bautzen.	1. Bautzen	45150	
	2. Bischofswerda	16094	
	3. Weissenberg	8995	
	4. Ramenz	23107	
	5. Königsbrück	11990	
	6. Pulsnitz	17182	
			122518
IX. Dresden.	1. Dresden	289368	
	2. Dippoldiswalde	22889	
	3. Tharandt	31459	
	4. Wilsdruff	13938	
	5. Radeberg	25053	
	6. Radeburg	11088	
			393795
X. Meissen.	1. Meissen	36555	
	2. Lommatsch	16299	
	3. Großenhain	29489	
	4. Zeithain	11011	
	5. Dschatz	22152	
	6. Dahlen	10086	
	7. Riesa	14707	
			140299
XI. Freiberg.	1. Freiberg	73381	
	2. Rössen	22064	
	3. Döbeln	35371	
	4. Waldheim	20667	
	5. Gainichen	36421	
	6. Dederan	18145	
			206049

Hauptamt.	Hebebezirk.	Einwohnerzahl	
		Hebe- bezirks am 1. Decbr. 1875.	des Hauptamts- bezirks
XII. Chemnitz.	1. Chemnitz	141091	336125
	2. Burgstädt	32524	
	3. Frankenberg	19924	
	4. Hohenstein	30762	
	5. Penig	20981	
	6. Schellenberg	16009	
	7. Stollberg	32461	
	8. Waldenburg	15120	
	9. Zschopau	27253	
XIII. Glauchau.	1. Glauchau	30288	57561
	2. Meerane	27273	
XIV. Zwickau.	1. Zwickau	86057	244371
	2. Lichtenstein	34267	
	3. Werdau	25993	
	4. Crimmitschau	27887	
	5. Hartenstein	14241	
	6. Kirchberg	19977	
	7. Schneeberg	34305	
	8. Ortschaften, welche vom Herzoglich Altenburgischen Staatsgebiet enclavirt und hinsichtlich der Steuer-Ent- richtung an das Herzoglich Altenburgische Steueramt zu Konneburg verwiesen sind.	1644	
XV. Plauen.	1. Plauen	48870	166042
	2. Auerbach	30185	
	3. Elsterberg	7693	
	4. Delsnitz	18362	
	5. Reichenbach	50379	
	6. Pausa	10553	

Hauptamt.	Sebebezirk.	Einwohnerzahl	
		Sebe- bezirks	Hauptamts- bezirks
		am 1. Decbr. 1875.	
XVI. Leipzig.	1. Leipzig	252222	301928
	2. Borna	25642	
	3. Pegau	24064	
XVII. Grimma.	1. Grimma	28287	163838
	2. Mutzschen	19274	
	3. Wurzen	28735	
	4. Röchlitz	36619	
	5. Colditz	20200	
	6. Frohburg	13299	
	7. Leisnig	17424	
	Haupt-Summe		2.760586

IV. Die Hauptresultate der Volkszählungen im Königreiche Sachsen.

1. Allgemeine Bemerkungen über die Zunahme der sächsischen Bevölkerung seit 1815.

Das Königreich Sachsen zählte im Jahre 1815 nach der Theilung dei Landes noch 1,182,744 Bewohner. Alles was es 1815 an Bewohnerzahl (864,400 Personen) verlor, ist durch das Aufblühen des verbliebenen Theiles wunderbar rasch ersetzt worden. Die Bevölkerung war schon nach 20 Jahren nach der Zählung von 1834 auf 1,595,668 Personen gestiegen und hat sich seit 1834 in noch stärkeren Dimensionen bis auf 2,760,586 Personen am 1. December 1875 vermehrt. Es hat jedoch in keiner Volkszählungsperiode seit 1834 eine so bedeutende Vermehrung um 204,342 Personen d. i. um 7,994% wie von 1871—1875 Statt gefunden. Am stärksten war die Zunahme vor 1871 in den 3 Jahren von 1861 bis 1864 um 111,952 Einwohner = 5,03, während in dem 3jährigen Zeitraume von 1864 bis 1867 nur 86,394 Einwohner = 3,70% und in dem 4jährigen Zeitraume von 1867—1871: 132,658 Einwohner oder 5,47% hinzukamen.

Der Erklärungsgrund der ungewöhnlichen Vermehrung der sächsischen Bevölkerung seit 1871 liegt wohl vorzugsweise in dem Freizügigkeitsgesetz und in dem starken wirthschaftlichen Aufschwunge der Jahre 1872 und 1873, der ganz besonders der sächsischen Industrie zahlreiche Arbeitskräfte aus andern deutschen Ländern zuführte.

Die ortsanwesende Bevölkerung Sachsens bestand am 1. December 1875 aus 2,760,586 Köpfen, unter denen sich 1,352,309 männliche und 1,408,277 weibliche Personen befanden, während man am 1. December 1871: 2,556,244 Köpfe zählte, unter denen sich 1,248,799 männliche und 1,307,445 weibliche Personen befanden.

Die Bevölkerung von 1875 vertheilt sich auf die Städte mit 1,109,175 Personen, 553,804 männliche und 555,371 weibliche (gegen 1,013,904 Personen, 504,270 männliche und 509,634 weibliche in 1871) und auf das platte Land mit 1,651,411 Personen, 798,505 männliche und 852,906 weibliche (gegen 1,542,340 Personen, 744,529 männliche und 797,811 weibliche in 1871).

Die Zahl der ortsanwesenden Haushaltungen betrug am 1. December 1875: 602,010 und am 1. December 1871: 539,304, die Zahl der Anstalten 3930 und am 1. December 1871: 3305.

Die Zahl der bewohnten Hausgrundstücke im Königreiche Sachsen betrug am 1. December 1875: 263,138 gegen 252,310 bei der Zählung am 1. December 1871. (Außer den Hausgrundstücken sind am 1. December 1875 noch 229 sonstige Aufenthaltsorte, wie Buden, Schiffe zc. gezählt worden.)

Die Zunahme der bewohnten Hausgrundstücke beziffert sich somit auf 10,828 oder 4,292% und die der Bewohner auf 204,342 oder 7,994%.

Die Kreishauptmannschaft

	Hausgrundstücke		Einwohner	
	1871	1875	1871	1875
Bautzen zählte	47,342	48,226	330,133	339,203
Dresden =	62,297	65,656	677,671	749,503
Leipzig =	57,356	60,120	589,377	639,975
Zwickau =	85,315	89,136	959,063	1,031,905

zusammen 252,310 263,138 2,556,244 2,760,586.

Die Bevölkerung der sächsischen Städte mit mehr als 5000 Einwohnern zeigt folgende Veränderungen nach den Zählungen von 1871 bis 1875:

	1871:	1875:	Zunahme in %:
Dresden	von 177,089	auf 197,295	= 11,41
Leipzig	„ 106,925	„ 127,387	= 19,13
Chemnitz	„ 68,229	„ 78,209	= 14,82
Zwickau	„ 27,322	„ 31,491	= 15,25
Plauen	„ 23,355	„ 28,756	= 23,12
Freiberg	„ 21,673	„ 23,559	= 8,70
Glauchau	„ 22,036	„ 21,743	= Abnahme 1,34

		1871:		1875:	Zunahme in %:
Meerane	von	19,187	auf	21,277	= 10,89
Zittau	"	17,869	"	20,417	= 14,25
Crimmitschau	"	15,280	"	17,649	= 15,50
Bautzen	"	13,165	"	14,709	= 11,72
Reichenbach	"	12,942	"	14,620	= 12,98
Meißen	"	11,455	"	13,002	= 13,50
Annaberg	"	11,693	"	11,725	= 0,27
Werdau	"	11,216	"	11,689	= 4,21
Döbeln	"	10,078	"	10,969	= 8,81
Großenhain	"	10,438	"	10,686	= 2,37
Pirna	"	8,905	"	10,581	= 18,82
Frankenberg	"	9,710	"	10,462	= 7,74
Mittweida	"	8,845	"	9,093	= 2,80
Sainichen	"	8,331	"	8,468	= 1,64
Wurzen	"	7,851	"	8,165	= 3,99
Schneeberg	"	7,978	"	8,074	= 1,20
Zschopau	"	7,877	"	8,045	= 2,13
Grimma	"	6,924	"	7,273	= 5,04
Oschatz	"	6,791	"	7,243	= 6,65
Walddheim	"	6,712	"	7,151	= 6,51
Leisnig	"	6,751	"	7,045	= 4,35
Rosßwein	"	6,848	"	6,968	= 1,75
Ramenz	"	6,406	"	6,784	= 5,90
Eibenstock	"	6,362	"	6,553	= 3,00
Stollberg	"	6,261	"	6,326	= 1,04
Löbau	"	5,852	"	6,226	= 6,39
Borna	"	5,751	"	6,081	= 5,73
Marienberg	"	5,617	"	5,956	= 6,03
Penig	"	5,460	"	5,950	= 8,97
Sebnitz	"	5,216	"	5,908	= 13,26
Kadeberg	"	4,388	"	5,894	= 34,32
Niederan	"	5,866	"	5,836	= Abnahme 0,51
Kirchberg	"	5,841	"	5,761	= Abnahme 1,38
Rochlitz	"	5,368	"	5,761	= 7,32
Hohenstein	"	5,667	"	5,726	= 1,04
Lößnitz	"	5,332	"	5,725	= 7,37
Riesa	"	5,319	"	5,707	= 7,29
Delsnitz	"	5,330	"	5,685	= 6,66
Buchholz	"	5,247	"	5,655	= 7,77
Treuen	"	5,158	"	5,409	= 4,86
Muerbach	"	4,625	"	5,277	= 14,09
Falkenstein	"	5,052	"	5,146	= 1,86

2. Vergleichung der sächsischen Volkszählungs-Ergebnisse mit den vorläufigen Ergebnissen der Zählung in den übrigen deutschen Staaten.

Staaten.	Ortsanwesende Bevölkerung am 1. December		Bevölkerungs- Zu- (+) oder Ab- nahme (-).	Die durchschnittliche jährl. Bevölkerungs- Zu- oder Abnahme beträgt in Proz. der mittl. Bevölkerung	
	1875.	1871.		1871/75.	1867/71.
Preußen	25.723754	24.641539	+ 1.082215	+ 1,07	+ 0,69
Lauenburg	48808	49546	— 738	— 0,38	— 0,23
Bayern	5.024832	4.863450	+ 161382	+ 0,82	+ 0,20
Sachsen	2.760586	2.556244	+ 204342	+ 1,99	+ 1,30
Württemberg	1.881505	1.818539	+ 62966	+ 0,85	+ 0,56
Baden	1.506531	1.461562	+ 44969	+ 0,76	+ 0,46
Hessen	882349	852894	+ 29455	+ 0,85	+ 0,62
Mecklenburg-Schwerin .	553734	557707	— 3973	— 0,18	— 0,13
Sachsen-Weimar	292933	286183	+ 6750	+ 0,58	+ 0,29
Mecklenburg-Strelitz .	95648	96982	— 1334	— 0,35	— 0,46
Oldenburg	319314	314591	+ 4723	+ 0,37	+ 0,05
Braunschweig	328352	312170	+ 16182	+ 1,26	+ 0,73
Sachsen-Meiningen . . .	194463	187957	+ 6506	+ 0,85	+ 0,88
Sachsen-Altenburg . . .	145844	142122	+ 3722	+ 0,65	+ 0,12
Sachsen-Koburg-Gotha .	182673	174339	+ 8334	+ 1,17	+ 0,80
Anhalt	213689	203437	+ 10252	+ 1,23	+ 0,80
Schwarzburg-Rudolst. .	76676	75523	+ 1153	+ 0,38	+ 0,14
Schwarzburg-Sondersh. .	67480	67191	+ 289	+ 0,11	+ 0,34
Waldeck	54673	56224	— 1551	— 0,70	— 0,56
Reuß, ältere Linie . . .	46985	45094	+ 1891	+ 1,03	+ 0,68
Reuß, jüngere Linie . .	92375	89032	+ 3343	+ 0,92	+ 0,26
Schaumburg-Lippe . . .	32941	32059	+ 882	+ 0,68	+ 0,19
Lippe	114254	111135	+ 3119	+ 0,69	— 0,17
Lübeck	56912	52158	+ 4754	+ 2,18	+ 1,47
Bremen	142645	122402	+ 20243	+ 3,82	+ 2,59
Hamburg	388618	338974	+ 49644	+ 3,41	+ 2,51
Elfaß-Lothringen . . .	1.529408	1.549738	— 20330	— 0,33	— 0,54
Deutsches Reich	42.757982	41.058792	+ 1.699190	+ 1,03	+ 0,58

3. Hauptergebnisse sämtlicher Volkszählungen im Königreiche Sachsen von 1834—1875.

Zählungs- Jahr.	In den Städten		Auf dem Lande		Ueberhaupt		
	Ein- wohner.	Zu- wachs.	Ein- wohner.	Zu- wachs.	Ein- wohner.	Zu- wachs.	in Pro- centen.
1834	523,771		1,071,897		1,595,668		
		25,456		30,990		56,446	3,53
1837	549,227		1,102,887		1,652,114		
		26,105		28,057		54,162	3,27
1840	575,332		1,130,944		1,706,276		
		29,126		22,398		51,524	3,02
1843	604,458		1,153,342		1,757,800		
		30,736		47,897		78,633	4,47
1846	635,194		1,201,239		1,836,433		
		27,846		30,152		57,998	3,16
1849	663,040		1,231,391		1,894,431		
		41,870		51,777		93,647	4,94
1852	704,910		1,283,168		1,988,078		
		22,101		28,997		51,098	2,57
1855	727,011		1,312,165		2,039,176		
		44,257		39,469		83,726	4,11
1858	771,268		1,351,634		2,122,902		
		48,353		53,985		102,338	4,82
1861	819,621		1,405,619		2,225,240		
		68,273		43,679		111,952	5,03
1864	887,894		1,449,298		2,337,192		
		47,748		38,646		86,394	3,70
1867	935,642		1,487,944		2,423,586		
		78,262		54,396		132,658	5,47
1871	1,013,904		1,542,340		2,556,244		
		95,271		109,071		204,342	7,99
1875	1,109,175		1,651,411		2,760,586		
Zu- wachs von 1834 b. 75.		585,404		579,514		1,164,918	
		=		=		=	
		111,77%		54,06%		73,00%	

4. Die Resultate der sächsischen Volkszählung vom 1. December 1875
nach den Verwaltungsbezirken und nach Stadt und Land.

Name der Amtshauptmannschaft.	Geschlecht:		Zusammen.
	männlich.	weiblich.	
Regierungsbezirk Bautzen.			
Städte:			
Amtshauptm. Zittau	11,124	10,849	21,973
" Löbau	4,910	5,137	10,047
" Bautzen	11,080	10,220	21,300
" Kamenz	6,589	6,264	12,853
Sa. der Städte	33,703	32,470	66,173
Dörfer:			
Amtshauptm. Zittau	33,792	38,603	72,395
" Löbau	38,396	44,189	82,585
" Bautzen	36,348	39,540	75,888
" Kamenz	20,414	21,748	42,162
Sa. der Dörfer	128,950	144,080	273,030
Städte und Dörfer:			
Amtshauptm. Zittau	44,916	49,452	94,368
" Löbau	43,306	49,326	92,632
" Bautzen	47,428	49,760	97,188
" Kamenz	27,003	28,012	55,015
Sa. der Städte und Dörfer	162,653	176,550	339,203
Regierungsbezirk Dresden.			
Städte:			
Amtshauptm. Dresden	5,301	4,931	10,232
" Pirna	18,334	18,187	36,521
" Dippoldiswalde	5,228	5,731	10,959
" Freiberg	13,873	13,935	27,808
" Meißen	12,055	11,649	23,704
" Großenhain	9,753	9,298	19,051
Sa. der Städte	64,544	63,731	128,275
Dörfer:			
Amtshauptm. Dresden	64,160	66,424	130,584
" Pirna	34,966	35,880	70,846
" Dippoldiswalde	18,683	20,855	39,538
" Freiberg	37,367	39,958	77,325
" Meißen	30,233	32,731	62,964
" Großenhain	20,763	21,913	42,676
Sa. der Dörfer	206,172	217,761	423,933

Name der Amtshauptmannschaft.	Geschlecht:		Zusammen.
	männlich.	weiblich.	
Städte und Dörfer:			
Amtshauptm. Dresden	69,461	71,355	140,816
" Birna	53,300	54,067	107,367
" Dippoldiswalde	23,911	26,586	50,497
" Freiberg	51,240	53,893	105,133
" Meissen	42,288	44,380	86,668
" Großenhain	30,516	31,211	61,727
Sa. der Städte und Dörfer	270,716	281,492	552,208
Hierüber Stadt Dresden	97,985	99,310	197,295

Regierungsbezirk Leipzig.

Städte:			
Amtshauptm. Leipzig	4,048	4,201	8,249
" Borna	14,768	13,770	28,538
" Grimma	13,591	13,027	26,618
" Oschatz	7,304	7,235	14,539
" Döbeln	22,317	21,333	43,650
" Rochlitz	16,105	15,641	31,746
Sa. der Städte	78,133	75,207	153,340
Dörfer:			
Amtshauptm. Leipzig	61,750	62,644	124,394
" Borna	18,085	19,805	37,890
" Grimma	24,143	25,706	49,849
" Oschatz	16,604	19,457	36,061
" Döbeln	25,425	27,767	53,192
" Rochlitz	27,864	29,998	57,862
Sa. der Dörfer	173,871	185,377	359,248
Städte und Dörfer:			
Amtshauptm. Leipzig	65,798	66,845	132,643
" Borna	32,853	33,575	66,428
" Grimma	37,734	38,733	76,467
" Oschatz	23,908	26,692	50,600
" Döbeln	47,742	49,100	96,842
" Rochlitz	43,969	45,639	89,608
Sa. der Städte und Dörfer	252,004	260,584	512,588
Hierüber Stadt Leipzig	64,458	62,929	127,387

Name der Amtshauptmannschaft.	Geschlecht:		Zusammen.
	männlich.	weiblich.	
Regierungsbezirk Zwickau.			
Städte:			
Amtshauptm. Chemnitz	4,429	4,584	9,013
" Flöha	12,872	13,336	26,208
" Marienberg	6,940	6,759	13,699
" Annaberg	19,071	21,067	40,138
" Schwarzenberg	13,995	15,921	29,916
" Zwickau	35,388	34,335	69,723
" Plauen	29,348	31,156	60,504
" Auerbach	9,809	10,917	20,726
" Delsnitz	8,047	8,699	16,746
Schönburg'sche Rezeßherrschaften	35,477	36,346	71,823
Sa. der Städte	175,376	183,120	358,496
Dörfer:			
Amtshauptm. Chemnitz	63,700	65,865	129,565
" Flöha	22,947	24,553	47,500
" Marienberg	20,298	21,670	41,968
" Annaberg	20,284	21,924	42,208
" Schwarzenberg	22,153	25,730	47,883
" Zwickau	49,318	50,700	100,018
" Plauen	18,943	19,576	38,519
" Auerbach	23,224	24,694	47,918
" Delsnitz	16,178	17,555	33,733
Schönburg'sche Rezeßherrschaften	32,467	33,421	65,888
Sa. der Dörfer	289,512	305,688	595,200
Städte und Dörfer:			
Amtshauptm. Chemnitz	68,129	70,449	138,578
" Flöha	35,819	37,889	73,708
" Marienberg	27,238	28,429	55,667
" Annaberg	39,355	42,991	82,346
" Schwarzenberg	36,148	41,651	77,799
" Zwickau	84,706	85,035	169,741
" Plauen	48,291	50,732	99,023
" Auerbach	33,033	35,611	68,644
" Delsnitz	24,225	26,254	50,479
Schönburg'sche Rezeßherrschaften	67,944	69,767	137,711
Sa. der Städte und Dörfer	464,888	488,808	953,696
Hierüber: Stadt Chemnitz	39,605	38,604	78,209

Name der Amtshauptmannschaft.	Geschlecht:		Zusammen.
	männlich.	weiblich.	
Im Königreiche.			
Städte:			
Regierungsbezirk Bautzen . . .	33,703	32,470	66,173
" Dresden . . .	162,529	163,041	325,570
" Leipzig . . .	142,591	138,136	280,727
" Zwickau . . .	214,981	221,724	436,705
Sa. der Städte	553,804	555,371	1,109,175
Dörfer:			
Regierungsbezirk Bautzen . . .	128,950	144,080	273,030
" Dresden . . .	206,172	217,761	423,933
" Leipzig . . .	173,871	185,377	359,248
" Zwickau . . .	289,512	305,688	595,200
Sa. der Dörfer	798,505	852,906	1,651,411
Städte und Dörfer:			
Regierungsbezirk Bautzen . . .	162,653	176,550	339,203
" Dresden . . .	368,701	380,802	749,503
" Leipzig . . .	316,462	323,513	639,975
" Zwickau . . .	504,493	527,412	1,031,905
Sa. des Königreiches:	1,352,309	1,408,277	2,760,586

**5. Die Bevölkerungszahlen der Gerichtsamtsbezirke am
1. December 1875.**

Gerichtsamt.	Zahl der		Gerichtsamt.	Zahl der	
	bewohn- tenHaus- grund- stücke.	Be- wohner.		bewohn- tenHaus- grund- stücke.	Be- wohner.
Adorf	1933	14659	Bischofswerda . . .	3713	24004
Altenberg	793	5215	Borna	4338	31808
Annaberg	3914	42933	Brand	1878	19030
Auerbach	2162	20434	Burgstädt	2552	24151
Augustsburg	1888	21069	Chemnitz	7202	147863
Bautzen	7288	53585	Colditz	1655	12504
Bernstadt	1452	7759	Crimmitschau . . .	2454	29345

Gerichtsamt.	Zahl der		Gerichtsamt.	Zahl der	
	bewohn- tenhaus- grund- stücke.	Be- wohner.		bewohn- tenhaus- grund- stücke.	Be- wohner.
Dippoldiswalde	2918	23911	Oberwiesenthal	948	8809
Döbeln	2415	24281	Oederan	1162	11722
Döhlen	1383	22502	Oelsnitz	3326	27221
Dresden	13609	281719	Oschatz	3619	27720
Ebersbach	2468	19674	Ostnitz	2027	10615
Ehrenfriedersdorf	1493	19107	Pausa	1281	9875
Eibenstock	1711	19822	Pegau	2129	16466
Elsterberg	880	7604	Penig	1962	18282
Falkenstein	1702	16311	Pirna	4657	46208
Frankenbergr	2049	23029	Plauen	4522	49881
Frauenstein	1625	13033	Pulsnitz	2594	20122
Freiberg	5411	60308	Radeberg	2305	18399
Frohburg	1337	8900	Radeburg	1734	11282
Geithain	1288	9254	Reichenau	2160	13456
Glauchau	2893	34038	Reichenbach	2873	31663
Grimma	5102	37442	Remse	773	5832
Großenhain	4334	34316	Riesa	1798	16129
Großschönau	2843	22561	Rochlitz	2934	22966
Hainichen	1725	16945	Roswein	1877	16557
Hartenstein	1452	17049	Sayda	3275	25795
Herrnhut	1964	12577	Schandau	1441	14059
Hohenstein-Ernstthal	1716	20756	Scheibenberg	1138	11497
Johanngeorgenstadt	700	7435	Schirgiswalde	2767	19599
Kamenz	3987	25958	Schneeberg	2072	23111
Kirchberg	2052	18705	Schwarzenberg	2565	27431
Klingenthal	985	10938	Sebnitz	1117	11550
Königsbrück	1462	8935	Stollberg	3845	47033
Königstein	1203	11636	Stolpen	2001	12846
Lauenstein	1164	8338	Strehla	1092	7134
Leipzig I.	6275	179273	Taucha	1150	9724
Leipzig II.	3626	54114	Tharandt	1574	15491
Leisnig	2671	20467	Treuen	1366	11724
Lengefeld	1489	12990	Waldenburg	1527	12267
Lengsfeld	1028	9237	Waldheim	1886	18592
Lichtenstein	1821	20575	Werdau	2808	26794
Limbach	1881	21891	Wildenfels	1493	15903
Löbau	4701	32037	Wilsdruff	1651	13058
Lößnitz	981	8887	Wolkenstein	1331	13870
Lommatsch	1481	12063	Wurzen	3518	26521
Marienbergr	1373	13099	Zittau	5608	47736
Markneukirchen	942	8599	Zöblitz	1673	15708
Markranstädt	997	7680	Zschopau	1477	17888
Meerane	1887	24139	Zwenkau	1230	9239
Meißen	4490	42917	Zwickau	4368	73162
Mittweida	2839	24209	Sa. in 107 Gerichts- ämtern	263138	2.760586
Mülgeln	1903	15746	Hierüber sonst. Auf- enthaltssorte als Schiffe, Buden zc.	229	
Neusalza	3192	20585			
Neustadt b. St.	1442	11068			
Rossen	2372	18630			

6. Die am Zählsorte und an anderen Orten wohn-
Abwesenden am

Bezirke.	Zahl der		
	Am Zählsorte wohnend:		
	männlich	weiblich	zusammen
Regierungsbezirk Bauen:			
in den Städten	33189	32125	65314
auf dem Lande	128228	143627	271855
überhaupt	161417	175752	337169
Regierungsbezirk Dresden:			
in der Stadt Dresden	96431	97864	194295
in den übrigen Städten	63684	63210	126894
auf dem Lande	204500	216527	421027
überhaupt	364615	377601	742216
Regierungsbezirk Leipzig:			
in der Stadt Leipzig	63715	61953	125668
in den übrigen Städten	77423	74691	152114
auf dem Lande	172769	184487	357256
überhaupt	313907	321131	635038
Regierungsbezirk Zwickau:			
in der Stadt Chemnitz	39224	38311	77535
in den übrigen Städten	173723	182105	355828
auf dem Lande	287641	304560	592201
überhaupt	500588	524976	1 025564
Im ganzen Königreiche:			
in den Städten Dresden, Leipzig und Chemnitz	199370	198128	397498
in den übrigen Städten	348019	352131	700150
auf dem Lande	793138	849201	1.642339
überhaupt:	1.340527	1.399460	2.739987

nende sächsische Bevölkerung, sowie die Zahl der auswärts
1. December 1875.

Anwesenden.						Zahl der auswärts Abwesenden.		
An anderen Orten wohnend:			Ueberhaupt:					
männlich	weiblich	zusammen	männlich	weiblich	zusammen	männlich	weiblich	zusammen
514	345	859	33703	32470	66173	186	210	396
722	453	1175	128950	144080	273030	1018	380	1398
1236	798	2034	162653	176550	339203	1204	590	1794
1554	1446	3000	97985	99310	197295	727	552	1279
860	521	1381	64544	63731	128275	519	351	870
1672	1234	2906	206172	217761	423933	2134	795	2929
4086	3201	7287	368701	380802	749503	3380	1698	5078
743	976	1719	64458	62929	127387	833	361	1194
710	516	1226	78133	75207	153340	528	399	927
1102	890	1992	173871	185377	359248	1284	624	1908
2555	2382	4937	316462	323513	639975	2645	1384	4029
381	293	674	39605	38604	78209	360	128	488
1653	1015	2668	175376	183120	358496	1194	621	1815
1871	1128	2999	289512	305688	595200	3087	966	4053
3905	2436	6341	504493	527412	1.031905	4641	1715	6356
2678	2715	5393	202048	200843	402891	1920	1041	2961
3737	2397	6134	351756	354528	706284	2427	1581	4008
5367	3705	9072	798505	852906	1.651411	7523	2765	10288
11782	8817	20599	1.352309	1.408277	2.760586	11870	5387	17257

7. Die Wohngebäude, die Haushaltungen mit der Anzahl ihrer Bevölkerung nach ihrem bürgerlichen

Bezirke.	Wohnstätten.		Haushal-		
	Be- wohnte Grund- stücke.	Sonstige Auf- enthalts- orte.	Bestehend aus		
			einzelnen Per- sonen.	zwei und mehr Personen.	
				Zahl der Haus- haltungen.	Zahl der Per- sonen.
Regierungsbezirk Bautzen:					
in den Städten	5632	11	1650	13691	61377
auf dem Lande	42594	10	3046	59697	266970
überhaupt	48226	21	4696	73388	328347
Regierungsbezirk Dresden:					
in der Stadt Dresden	6168	37	3350	39112	181383
in den übrigen Städten	9811	27	3083	26681	120695
auf dem Lande	49677	74	6956	86677	412003
überhaupt	65656	138	13389	152470	714081
Regierungsbezirk Leipzig:					
in der Stadt Leipzig	3455	31	1017	23587	122614
in den übrigen Städten	14070	3	3691	32733	144722
auf dem Lande	42595	6	4792	72872	349634
überhaupt	60120	40	9500	129192	616970
Regierungsbezirk Zwickau:					
in der Stadt Chemnitz	2528	1	1061	16374	74913
in den übrigen Städten	26623	11	4566	73937	347515
auf dem Lande	59985	18	4610	118827	586278
überhaupt	89136	30	10237	209138	1.008706
Im ganzen Königreiche:					
in den Städten Dresden, Leipzig und Chemnitz	12151	69	5428	79073	378910
in den übrigen Städten	56136	52	12990	147042	674809
auf dem Lande	194851	108	19404	338073	1.614885
überhaupt:	263138	229	37822	564188	2.668104

Inhaber, die Zahl der Anstalten und ihrer Insassen, sowie die Stände am 1. December 1875.

tungen.		Anstalten.		Totalbevölkerung.		
Ueberhaupt.		Zahl der Anstalten.	Zahl der In- sassen.	Ueber- haupt.	Nach dem bürger- lichen Stande.	
Zahl der Haus- haltungen.	Zahl der Theil- nehmer.				Civil.	Militair.
15341	63027	120	3146	66173	63184	2989
62743	270016	446	3014	273030	272989	41
78084	333048	566	6160	339203	336173	3030
Regierungsbezirk Dresden:						
42462	184733	265	12562	197295	188863	8432
29764	123778	250	4497	128275	125621	2654
93633	418959	751	4974	423933	423474	459
165859	727470	1266	22033	749503	737958	11545
Regierungsbezirk Leipzig:						
24604	123631	85	3756	127387	125617	1770
36424	148413	260	4927	153340	150371	2969
77664	354426	638	4822	359248	359210	38
138692	626470	983	13505	639975	635198	4777
Regierungsbezirk Zwickau:						
17435	75974	51	2235	78209	76732	1477
78503	352081	401	6415	358496	356687	1809
123437	590888	663	4312	595200	595060	140
219375	1.018943	1115	12962	1.031905	1.028479	3426
Im ganzen Königreiche:						
84501	384338	401	18553	402891	391212	11679
160032	687299	1031	18985	706284	695863	10421
357477	1.634289	2498	17122	1.651411	1.650733	678
602010	2.705926	3930	54660	2.760586	2.737808	22778

8. Die Bevölkerung nach

Bezirke.	Lutheraner.	Refor- mirte.	Deutsch- Katho- lische.	Römisch- Katho- lische.
Regierungsbezirk Bauen:				
in den Städten	57403	153	29	8338
auf dem Lande	251250	152	60	21352
überhaupt	308653	305	89	29690
Regierungsbezirk Dresden:				
in der Stadt Dresden	178334	2033	315	13004
in den übrigen Städten	122752	354	22	4897
auf dem Lande	415174	642	97	7412
überhaupt	716260	3029	434	25313
Regierungsbezirk Leipzig:				
in der Stadt Leipzig	116367	3352	230	3807
in den übrigen Städten	151000	464	34	1665
auf dem Lande	354959	1294	212	2143
überhaupt	622326	5110	476	7615
Regierungsbezirk Zwickau:				
in der Stadt Chemnitz	74966	272	480	2065
in den übrigen Städten	352332	784	149	4474
auf dem Lande	589804	351	248	4172
überhaupt	1.017102	1407	877	10731
Im ganzen Königreiche:				
in den Städten	1.053154	7412	1259	38270
auf dem Lande	1.611187	2439	617	35079
überhaupt	2.664341	9851	1876	73349

den Religionsbekenntnissen.

Erreich- Katholische.	Angli- kaner.	Protes- tanten.	Andere.	Religion nicht angegeben.	Bezirke.
					Regierungsbezirk Bauen:
1	10	156	73	10	in den Städten
2	22	14	171	7	auf dem Lande
3	32	170	244	17	überhaupt
					Regierungsbezirk Dresden:
362	488	1956	751	52	in der Stadt Dresden
15	8	67	136	24	in den übrigen Städten
19	42	63	375	109	auf dem Lande
396	538	2086	1262	185	überhaupt
					Regierungsbezirk Leipzig:
154	101	2564	795	47	in der Stadt Leipzig
4	9	50	111	3	in den übrigen Städten
17	6	93	491	33	auf dem Lande
175	116	2707	1397	53	überhaupt
					Regierungsbezirk Zwickau:
5	6	211	119	65	in der Stadt Chemnitz
8	10	164	552	23	in den übrigen Städten
1	11	22	503	88	auf dem Lande
14	27	397	1174	176	überhaupt
					Im ganzen Königreiche:
549	632	5168	2537	194	in den Städten
39	81	192	1540	237	auf dem Lande
588	713	5360	4077	431	überhaupt

V. Bewegung der Bevölkerung.

1. Geburten, Trauungen und Sterbefälle im Königreiche Sachsen a. im Jahre 1873.

Monat.	Geborene			Gestorbene			Trauungen
	männliche.	weibliche.	zu- sammen.	männliche.	weibliche.	zu- sammen.	
Januar	5351	5024	10375	3442	3231	6673	} 27807
Februar	4881	4550	9431	3359	3222	6581	
März	5293	4893	10186	3840	3341	7181	
April	4991	4655	9646	3553	3139	6692	
Mai	5135	4748	9883	3584	3294	6878	
Juni	4900	4631	9531	3551	3179	6730	
Juli	5174	4808	9982	4186	3633	7819	
August	5063	4733	9796	4672	4186	8858	
September	5149	5048	10197	3575	3239	6814	
October	5084	4940	10024	3130	2878	6008	
November	5089	4693	9782	2874	2753	5627	
December	5298	4994	10292	3170	2860	6030	
Im ganzen Jahre	61408	57717	119125	42936	38955	81891	27807
	darunter			incl. Todtgeborene.			
	8591	8010	16601				
	unehelich Geborene.						
Lebendgeborene .	58659	55608	114267				
Todtgeborene .	2749	2109	4858				

b. im Jahre 1874.

Januar	5542	5138	10680	3373	3003	6376	} 27190
Februar	5042	4740	9782	3044	2736	5780	
März	5376	5113	10489	3590	3227	6817	
April	5004	4716	9720	3311	2975	6286	
Mai	5506	4988	10494	3587	3292	6879	
Juni	5293	4888	10181	3479	3098	6577	
Juli	5477	5238	10715	4274	3591	7865	
August	5322	4976	10298	3930	3562	7492	
September	5401	5120	10521	3559	3180	6739	
October	5230	5064	10294	3477	3169	6646	
November	5244	4933	10177	3583	3232	6815	
December	5334	5064	10398	3610	3129	6739	
Im ganzen Jahre	63771	59978	123749	42817	38194	81011	27190
	darunter			incl. Todtgeborene.			
	8304	7950	16254				
	unehelich Geborene.						
Lebendgeborene .	60751	57792	118543				
Todtgeborene .	3020	2186	5206				

2. Geburten, Trauungen und Sterbefälle im Königreiche Sachsen
von 1834—1874.

Jahr.	Geborene			Todt= geborene (unter Ge- borene u. Ge- storbene mit- gerechnet).	Ge- storbene.	Getraute Paare.
	eheliche.	un- eheliche.	zu- sammen.			
1834	55148	8215	63363	2996	50241	13306
1835	56947	9265	66212	3144	45040	13841
1836	56361	9164	65525	3119	46993	13321
1837	55626	8967	64593	2980	51064	13546
1838	57240	9309	66549	3155	49653	13959
1839	57875	9671	67546	3058	50993	13770
1840	58753	9624	68377	3130	50234	14471
1841	59582	10512	70094	3258	53055	14778
1842	63828	11219	75047	3606	54046	15428
1843	57713	10216	67929	3049	55717	14266
1844	61114	9818	70932	3279	47137	15007
1845	65745	11738	77483	3560	55389	15695
1846	65220	11984	77204	3501	58962	16193
1847	62604	11080	73684	3242	55004	14220
1848	62031	10331	72362	3311	54767	15010
1849	69489	12579	82068	3701	57988	16072
1850	69580	12530	82110	3780	57395	18359
1851	70526	12275	82801	3753	57180	18912
1852	68914	11408	80322	3602	58739	16873
1853	70870	11261	82131	3645	57216	16546
1854	69163	11575	80738	3568	56237	15330
1855	62862	10686	73548	3044	59454	13306
1856	68629	12072	80701	3491	61156	16270
1857	74190	13741	87931	3805	65104	19281
1858	75716	14399	90115	4085	61082	19752
1859	77016	14377	91393	4199	60476	18707
1860	78752	14083	92835	4297	57483	19655
1861	76910	13895	90805	4078	67373	18517
1862	79405	13823	93228	4192	62943	19604
1863	83098	15577	98675	4445	66525	20366
1864	83879	14881	98760	4467	68314	20928
1865	85490	15295	100785	4413	74939	22081
1866	87697	16459	104156	4583	78110	18888
1867	83781	14399	98180	4166	71015	22077
1868	88250	14437	102687	4469	72718	23939
1869	90698	14409	105107	4595	73287	23778
1870	93609	15126	108735	4820	72804	21035
1871	86709	13610	100319	4463	83116	21547
1872	99839	15060	114899	4955	81968	26140
1873	102524	16601	119125	4858	81891	27807
1874	107495	16254	123749	5206	81011	27190

3. Fruchtbarkeits- und Sterblichkeits-Verhältnisse a) im Jahre 1873.

α) In den Städten mit mehr als 8000 Einwohnern.

Städte mit über 8000 Einwohnern.	Bevölke- rungszahl in der Mitte des Jahres (berechnet).	Summe der		Auf 1000 Lebende kommen	
		Ge- burten in dem Jahre 1873.	Sterbe- fälle	Ge- burten.	Sterbe- fälle.
Dresden	185087	7036	5208	38,01	28,13
Großhain	10536	400	346	37,96	32,83
Meißen	12067	442	394	36,62	32,65
Pirna	9568	333	366	34,80	38,25
Freiberg	22419	956	715	42,64	31,89
Leipzig	115024	4082	2869	35,48	24,94
Mittweida	8943	388	295	43,38	32,98
Döbeln	10430	450	408	43,14	39,11
Sainichen	8385	359	204	42,81	24,32
Chemnitz	72179	3786	2869	52,45	39,74
Frankenberg	10007	473	313	47,26	31,27
Crimmitschau	16217	912	547	56,23	33,73
Werdau	11403	598	454	52,44	39,81
Zwickau	28972	1429	1020	49,32	35,20
Annaberg	11705	459	415	39,21	35,45
Plauen	25492	1142	587	44,79	23,02
Reichenbach	13606	670	489	49,24	35,94
Glauchau	21921	1181	911	53,87	41,55
Meerane	20014	1188	670	59,35	33,47
Bautzen	13776	463	354	33,60	25,69
Zittau	18877	662	450	35,07	23,83

β) In den Gerichtsamtsbezirken.

(Nach Ausschluß der Städte mit über 8000 Einwohnern.)

Gerichtsämter excl. der Städte mit über 8000 Einwohnern.	Bevölke- rungszahl in der Mitte des Jahres (berechnet.)	Summe der		Auf 1000 Lebende kommen	
		Ge- burten in dem Jahre 1873.	Sterbe- fälle	Ge- burten.	Sterbe- fälle.

I. Regierungsbezirk Dresden.

I. Amtsh.	Dippoldiswalde	22705	989	716	43,55	31,53
	Döhlen	22140	1224	799	55,28	36,08
	Dresden	64106	2873	2735	44,81	42,66
	Moritzburg	6469	257	214	39,72	33,08
	Radeberg	17032	715	452	41,97	26,53
	Radeburg	9806	382	248	38,95	25,29
	Wilsdruff	13158	493	325	37,46	24,69
II. Amtsh.	Großenhain	23456	910	620	38,79	26,43
	Lommahsch	12142	476	351	39,20	28,90
	Meißen	27769	1124	902	40,47	32,48
	Rossen	20797	870	532	41,83	25,58
	Riesa	17419	792	548	45,46	31,45
III. Amtsh.	Gottlenba	5005	254	212	50,74	42,35
	Königstein	11043	476	304	43,10	27,52
	Lauenstein	9113	388	272	42,57	29,84
	Neustadt	10236	371	279	36,24	27,25
	Pirna	28162	1273	985	45,20	34,97
	Schandau	12960	548	399	42,28	30,78
	Sebnitz	10836	379	270	34,97	24,91
	Stolpen	13186	536	315	40,64	23,88
IV. Amtsh.	Altenberg	5450	211	186	38,71	34,12
	Brand	16042	759	545	47,31	33,97
	Frauenstein	13890	530	331	38,15	23,83
	Freiberg	33508	1604	996	47,86	29,72
	Sayda	25363	1095	689	43,17	27,16
	Tharandt	15010	678	448	45,16	29,84

Gerichtsämter excl. der Städte mit über 8000 Einwohnern.	Bevölke- rungszahl in der Mitte des Jahres (berechnet.)	Summe der		Auf 1000 Lebende kommen	
		Ge- burten in dem Jahre 1873.	Sterbe- fälle	Ge- burten.	Sterbe- fälle.

II. Regierungsbezirk Leipzig.

I. Amtsh.	Borna	21510	964	764	44,81	35,51
	Leipzig I.	42889	2261	1286	52,71	29,98
	Leipzig II.	47949	2495	1567	52,03	32,68
	Markranstädt	7326	311	209	42,45	28,52
	Pegau	15043	695	522	46,20	34,70
	Rötha	7945	336	252	42,29	31,71
	Taucha	9148	433	309	47,33	33,77
	Zwenkau	9424	454	362	48,17	38,41
II. Amtsh.	Brandis	8370	349	240	41,69	28,67
	Grimma	22271	894	597	40,14	26,80
	Lausitz	7668	367	265	47,86	34,55
	Oschatz	25761	1064	777	41,30	30,16
	Strehla	7306	284	250	38,87	34,21
	Wernsdorf	11548	398	376	34,46	32,55
	Wurzen	25299	1104	664	43,63	26,24
III. Amtsh.	Burgstädt	23418	1320	883	56,36	37,70
	Colditz	12299	454	411	36,91	33,41
	Frohburg	9739	388	368	39,83	37,78
	Geithain	9348	385	276	41,18	29,53
	Mittweida	14223	627	471	44,08	33,11
	Penig	17191	838	618	48,74	35,94
	Rochlitz	17276	733	546	42,42	31,60
IV. Amtsh.	Döbeln	13122	581	410	44,27	31,24
	Geringswalde	7166	320	231	44,65	32,23
	Hainichen	8462	387	217	45,73	25,64
	Hartha	6686	277	197	41,42	29,46
	Leisnig	18620	711	530	38,18	28,46
	Müggeln	9678	375	165	38,74	17,04
	Roswein	16550	700	436	42,29	26,34
	Waldheim	12698	481	398	37,87	31,34

III. Regierungsbezirk Zwickau.

I. Amtsh.	Augustsburg	23901	1231	800	51,50	33,47
	Chemnitz	59492	3544	2383	59,57	40,05
	Frankenberg	12098	608	411	50,25	33,97

Gerichtsämter excl. der Städte mit über 8000 Einwohnern.	Bevölke- rungszahl in der Mitte des Jahres (berechnet).	Summe der		Auf 1000 Lebende kommen	
		Ge- burten in dem Jahre 1873.	Sterbe- fälle	Ge- burten.	Sterbe- fälle.
Vimbach	21315	1195	752	56,06	35,28
Dederan	11686	558	407	47,74	34,82
Stollberg	43377	2421	1393	55,81	32,11
Zschopau	18320	961	690	52,45	37,66
II. Amtsh.					
Crimmitschau	10256	529	342	51,57	33,34
Eibenstock	19350	969	577	50,07	29,81
Johanngeorgenstadt	7315	334	170	45,65	23,23
Kirchberg	22235	1148	672	51,63	30,22
Kemse	5765	332	210	57,58	36,42
Schneeberg	22216	1093	651	49,19	29,30
Schwarzenberg	20385	1037	692	50,87	33,94
Werdau	15310	763	474	49,83	30,96
Wildenfels	14994	832	480	55,48	32,01
Zwickau	34493	1995	1049	57,83	30,41
III. Amtsh.					
Annaberg	21435	1074	725	50,10	33,82
Ehrenfriedersdorf	14053	785	495	55,85	35,22
Geyer	6986	344	218	49,24	31,20
Grünhain	10712	515	363	48,07	33,88
Jöhstadt	6740	319	242	47,32	35,90
Lengsfeld	12664	599	352	47,29	27,79
Marienberg	11103	511	421	46,02	37,91
Oberwiesenthal	8838	411	261	46,50	29,53
Scheibenberg	10662	564	379	52,89	35,54
Wolfenstein	14490	743	449	51,27	30,98
Zöblitz	15041	735	417	48,86	27,72
IV. Amtsh.					
Adorf	13646	555	342	40,67	25,66
Auerbach	19633	931	550	47,42	28,01
Elsterberg	7454	329	230	44,13	30,85
Falkenstein	15352	747	382	48,65	24,88
Klingenthal	10531	519	335	49,28	31,81
Lengsfeld	9067	439	238	48,41	26,24
Markneukirchen	8167	330	174	40,40	21,30
Oelsnitz	21684	969	513	44,68	23,65
Pausa	10057	447	232	44,44	23,06
Plauen	20251	905	541	44,68	26,71
Reichenbach	16431	817	617	49,72	37,55
Schöneck	6092	247	126	40,54	20,68
Treuen	11453	513	324	44,79	28,28

Gerichtsämter excl. der Städte mit über 8000 Einwohnern.	Bevölke- rungszahl in der Mitte des Jahres (berechnet.)	Summe der		Auf 1000 Lebende kommen	
		Ge- burten in dem Jahre 1873.	Sterbe- fälle	Ge- burten.	Sterbe- fälle.
V. Amtsh. Glauchau	11962	639	472	53,41	39,45
Hartenstein	16350	906	527	55,41	32,23
Hohenstein-Ernstthal	20058	1148	681	57,23	33,95
Lichtenstein	19979	1047	696	52,40	34,83
Lößnitz	8541	429	280	50,22	32,78
Meerane	2834	128	70	45,16	24,70
Waldenburg	12193	635	416	52,07	34,11

IV. Regierungsbezirk Bautzen.

I. Amtsh. Bautzen	26697	1014	739	37,98	27,68
Bischofswerda	22769	893	628	39,21	27,58
Ramenz	25636	906	628	35,34	24,49
Königsbrück	8986	338	298	37,61	33,16
Königswartha	7250	284	197	39,17	27,17
Neusalza	20838	782	503	37,52	24,13
Pulsnitz	19540	790	505	40,42	25,84
Schirgiswalde	19484	738	423	37,87	21,71
II. Amtsh. Bernstadt	8051	344	308	42,72	38,25
Ebersbach	19429	746	496	38,39	25,52
Großschönau	17397	623	519	35,81	29,83
Herrnhut	12636	469	362	37,11	28,64
Löbau	29095	1159	810	39,83	27,83
Ostritz	10640	454	408	42,66	38,34
Reichenau	13420	519	385	38,67	28,68
Weißenberg	6712	256	180	38,14	26,81
Zittau	32174	1379	1124	42,86	34,93

b) im Jahre 1874.

α) in den Städten mit mehr als 8000 Einwohnern.

Städte mit über 8000 Einwohnern.	Bevölkerungszahl in der Mitte des Jahres (berechnet).	Summe der		Auf 1000 Lebende kommen	
		Ge- burten in dem Jahre 1874.	Sterbe- fälle	Ge- burten.	Sterbe- fälle.
Dresden	190138	7482	5353	39,35	28,15
Großenhain	10598	442	265	41,70	25,00
Meißen	12454	504	362	40,46	29,06
Pirna	9987	343	299	34,34	29,93
Freiberg	22891	937	679	40,93	29,66
Leipzig	120140	4598	3026	38,27	25,18
Mittweida	9005	383	258	42,53	28,65
Döbeln	10653	537	356	50,40	33,41
Sainichen	8419	355	191	42,16	22,68
Chemnitz	74674	3924	2489	52,54	33,33
Frankenberg	10195	485	315	47,57	30,89
Crimmitschau	16809	970	576	57,70	34,26
Werdau	11521	609	427	52,85	37,06
Zwickau	30014	1464	1051	48,77	35,01
Annaberg	11713	468	409	39,95	34,91
Plauen	26843	1180	685	43,95	25,51
Reichenbach	14025	722	352	51,47	25,09
Glauchau	21847	1145	698	52,40	31,94
Meerane	20536	1189	786	57,80	38,27
Bautzen	14162	473	457	33,39	32,26
Zittau	19514	735	558	37,66	28,59

β) In den Verwaltungsbezirken.

(Nach Ausschluß der Städte mit über 8000 Einwohnern.)

Amtshauptmannschaften excl. der Städte über 8000 Einwohner.	Bevölke- rungszahl in der Mitte des Jahres (berechnet).	Summe der		Auf 1000 Lebende kommen	
		Ge- burten in dem Jahre 1874.	Sterbe- fälle. in dem Jahre 1874.	Ge- burten.	Sterbe- fälle.

I. Regierungsbezirk Bautzen.

Amtshauptmsh. Zittau	73764	2988	2387	40,50	32,35
" Löbau	92647	3449	2590	37,22	27,95
" Bautzen	81675	3128	2102	38,29	25,73
" Ramez	54514	2131	1345	39,09	24,67

II. Regierungsbezirk Dresden.

Amtshauptmsh. Dresden	129870	6749	4235	51,96	32,60
" Pirna	93174	4039	2640	43,34	28,33
" Dippoldiswalde	50194	2139	1314	42,61	26,17
" Freiberg	80734	3854	2193	47,73	27,16
" Meissen	72975	2941	1888	40,30	25,87
" Großenhain	50658	2081	1379	41,07	27,22

III. Regierungsbezirk Leipzig.

Amtshauptmsh. Leipzig	124473	6742	4055	54,16	32,57
" Borna	66256	3004	2176	45,33	32,84
" Grimma	76149	3161	2192	41,51	28,78
" Dschas	51058	2084	1584	40,81	31,02
" Döbeln	76950	3378	2090	43,89	27,16
" Rochlitz	79600	3837	2396	48,20	30,10

IV. Regierungsbezirk Zwickau.

Amtshauptmsh. Chemnitz	134044	7653	4684	57,09	34,94
" Flöha	62407	3218	2045	51,56	32,76
" Marienberg	54674	2580	1644	47,18	30,06
" Annaberg	69413	3530	2512	50,85	36,18
" Schwarzenberg	76413	3822	2506	50,01	32,79
" Zwickau	105479	5829	3347	55,26	31,73
" Plauen	54795	2479	1490	45,24	27,19
" Auerbach	67263	3252	2150	48,34	31,96
" Delsnitz	49812	1999	1319	40,13	26,47
" Schönb. Receßh.	93066	4737	3156	50,89	33,91

4. Tödliche Verunglückungen im Königreiche Sachsen während der Jahre 1873 und 1874.

Es verunglückten

1873: 672 männliche, 108 weibliche, 780 Personen überhaupt;

1874: 710 = 138 = 848 = =

Die Unglücksfälle vertheilten sich wie folgt:

a) nach der Art der Verunglückung.

	1873.			1874.		
	m.	w.	zuf.	m.	w.	zuf.
Ertrunken	197	42	239	202	48	250
Erschlagen, verschüttet, erdrückt . .	128	9	137	120	9	129
Herabgestürzt, gefallen	97	13	110	96	8	104
Ueberfahren	80	14	94	72	12	84
Verbrannt	26	10	36	40	19	59
Vom Blitz getödtet	11	5	16	8	5	13
Erschossen	6	2	8	8	1	9
Erfroren	30	.	30	20	3	23
Vor Mattigkeit umgekommen	1	.	1
Bergiftet	3	2	5	4	4	8
Sonstige Unglücksarten, resp. tödtliche Verletzungen	75	7	82	97	24	121
Vom Schläge getroffen	19	4	23	42	5	47

b) nach der Ursache der Verunglückung.

	1873.			1874.		
	m.	w.	zuf.	m.	w.	zuf.
Eigene Fahrlässigkeit	119	12	131	78	9	87
Fremde Fahrlässigkeit, Aufsichtsmangel	114	44	158	98	48	146
Trunksucht	46	.	46	41	2	43
Epilepsie, Schwindel	7	2	9	6	2	8
Geistesstörung	1	1	1	3	4
Sonstige Krankheitszustände	9	1	10	35	9	44
Elementar-Ursachen, Gewitter 2c. . .	19	6	25	15	8	23
Sonstige Ursachen	239	24	263	387	46	433
Unbekannte Ursachen	119	18	137	49	11	60

c) nach dem Lebensalter der Verunglückten.

	1873.			1874.		
	m.	w.	zuf.	m.	w.	zuf.
unter bis 14 Jahre	117	48	165	108	50	158
über 14—20 =	77	15	92	65	20	85
= 20—25 =	76	7	83	60	6	66
= 25—30 =	59	3	62	67	5	72
= 30—40 =	85	9	94	122	13	135
= 40—50 =	92	7	99	115	7	122
= 50—60 =	88	10	98	75	13	88
= 60 =	43	9	52	57	17	74
in unbekanntem Alter	35	.	35	41	7	48

d) nach dem Stand und Beruf der Verunglückten.

	1873.			1874.		
	m.	w.	zuf.	m.	w.	zuf.
Land- und Forstwirtschafttreibende	53	11	64	35	14	49
Gewerbtreibende	254	14	268	248	16	264
Handeltreibende	11	2	13	11	3	14
Verkehrtreibende	96	3	99	89	1	90
Handarbeiter, Tagelöhner	79	6	85	127	12	139
Persönliche Dienste Leistende	4	6	10	22	19	41
Wissenschaftler, Künstler, Beamte	13	3	16	10	.	10
Militairpersonen	3	.	3	5	.	5
Personen ohne Beruf, Kinder	126	53	179	126	66	192
Personen ohne Berufsangabe	33	10	43	37	7	44

e) nach der Zeit der Verunglückung.

	1873.			1874.		
	m.	w.	zuf.	m.	w.	zuf.
Monat Januar	46	9	55	49	10	59
= Februar	30	6	36	55	5	60
= März	46	7	53	47	12	59
= April	58	12	70	54	7	61
= Mai	62	7	69	54	16	70
= Juni	76	11	87	74	14	88
= Juli	76	13	89	96	23	119
= August	70	19	89	50	12	62
= September	52	8	60	65	14	79
= October	50	3	53	45	5	50
= November	48	9	57	68	7	75
= December	58	4	62	53	13	66

5. Selbstmorde im Königreiche Sachsen während der Jahre 1873 und 1874.

Selbstmorde verübten

1873: 585 männliche, 138 weibliche, 723 Personen überhaupt;

1874: 563 = 160 = 723 = =

• Diese Thaten unterscheiden sich wie folgt:

a) nach der Art der Selbstentleibung.

	1873.			1874.		
	m.	w.	zuf.	m.	w.	zuf.
Erhängen	379	71	450	383	77	460
Ertränken	93	48	141	67	67	134
Erschießen	64	.	64	72	.	72
Erstechen	5	.	5	1	.	1
Bergiften	14	4	18	6	1	7
Kehle abschneiden	9	4	13	13	4	17
Herabstürzen	4	4	8	1	2	3
Ueberfahren	7	1	8	7	1	8
Deffnen der Adern	1	2	3	5	.	5
Sonstige Todesarten	9	4	13	8	8	16

b) nach der Ursache der Selbstentleibung.

	1873.			1874.		
	m.	w.	zuf.	m.	w.	zuf.
Körperliche Leiden	33	14	47	50	17	67
Häuslicher Kummer, ehelicher Zwist	19	.	19	11	2	13
Zerüttetes Vermögen	6	.	6	15	.	15
Subsistenzmangel	24	2	26	20	2	22
Unordentliches Leben, Trunksucht	58	2	60	65	1	66
Spielsucht, Lotterie	2	.	2
Scham, Furcht vor Strafe, Gewissens- bisse	54	11	65	53	12	65
Unglückliche Liebe, Eifersucht	11	2	13	11	6	17
Melancholie	142	50	192	106	66	172
Wahnsinn, Geistesstörung	55	30	85	50	27	77
Religiöse Schwärmerei	1	1	1	.	1
Alteration	4	5	9	12	4	16
Lebensüberdruß	74	6	80	40	8	48
Sonstige und unbekante Ursachen	105	15	120	127	15	142

c) nach dem Lebensalter der Selbstmörder.

	1873.			1874.		
	m.	w.	zuf.	m.	w.	zuf.
Unter 14 Jahre	5	.	5	3	.	3
über 14—21 "	65	20	85	59	21	80
" 21—30 "	87	25	112	94	32	126
" 30—40 "	95	17	112	71	10	81
" 40—50 "	111	32	143	108	36	144
" 50—60 "	106	16	122	126	32	158
" 60—70 "	64	21	85	61	16	77
" 70—80 "	33	4	37	28	13	41
" 80—90 "	4	1	5	2	.	2
" 90 "
Unbekanntes Alter	15	2	17	11	.	11

d) nach dem Stand und Beruf der Selbstmörder.

	1873.			1874.		
	m.	w.	zuf.	m.	w.	zuf.
Hand- und Tagearbeiter	140	17	157	125	18	143
Fabrikarbeiter	17	2	19	15	6	21
Berg- und Hüttenarbeiter	4	1	5	13	1	14
Etablierte Handwerker, Gewerbe- und Handeltreibende	65	25	90	72	25	97
Nichtetablierte Handwerker, Gewerbe- und Handeltreibende	85	6	91	100	12	112
Etablierte Hausindustrietreibende	52	6	58	46	10	56
Nichtetablierte Hausindustrietreibende	14	8	22	23	8	31
Landwirthschafttreibende	34	8	42	41	11	52
Dienende, einschl. landw. Gesinde	39	25	64	26	32	58
Beamte und Angestellte	23	4	27	18	7	25
Gelehrte und Künstler	20	2	22	9	1	10
Militairs	19	.	19	20	1	21
Ohne Beruf	40	16	56	32	28	60
Unbekannter Beruf	33	18	51	23	.	23

e) nach dem Civilstand der Selbstmörder.

	1873.			1874.		
	m.	w.	zuf.	m.	w.	zuf.
Ledige	192	44	236	194	49	243
Berwittwete	73	25	98	76	34	110
Berheirathete	278	67	345	256	75	331
Geschiedene	2	1	3	3	2	5
Getrennt Lebende
Unbekannt	40	1	41	34	.	34

f) nach der Zeit des Vollbringens.

	1873.			1874.		
	m.	w.	zuf.	m.	w.	zuf.
Januar	37	6	43	46	11	57
Februar	38	10	48	23	15	38
März	41	9	50	42	13	55
April	56	12	68	53	16	69
Mai	61	22	83	56	16	72
Juni	72	11	83	62	18	80
Juli	74	17	91	66	17	83
August	56	9	65	54	14	68
September	44	11	55	52	11	63
October	37	10	47	37	17	54
November	33	14	47	36	5	41
December	36	7	43	36	7	43

6. (Zu 4. und 5.) Verunglückungen und Selbstmorde
im Königreiche Sachsen in den Jahren 1848—1874.

Jahr.	Zahl der tödtlich Verunglückten.					Zahl der Selbstmörder.				
	Männer	Frauen	Knaben	Mäd- chen	Zu- sammen	Männer	Frauen	Knaben	Mäd- chen	Zu- sammen
1848	189	32	47	41	309	291	104	1	2	398
1849	198	30	56	23	307	255	70	2	1	328
1850	251	41	51	26	369	318	71	1	.	390
1851	313	56	51	23	443	313	87	2	.	402
1852	244	36	57	35	372	422	101	6	1	530
1853	224	36	85	43	388	339	92	.	.	431
1854	318	53	82	42	495	426	116	4	1	547
1855	303	64	77	54	498	460	103	5	.	568
1856	288	47	100	46	481	429	117	4	.	550
1857	313	46	89	56	504	347	130	7	1	485
1858	315	62	68	39	484	386	101	2	2	491
1859	335	49	76	44	504	404	100	2	1	507
1860	362	66	88	36	552	443	99	3	3	548
1861	384	41	101	48	574	501	139	3	.	643
1862	391	62	100	55	608	426	129	1	1	557
1863	415	54	97	42	608	503	133	6	1	643
1864	377	56	85	39	557	420	120	4	1	545
1865	366	54	94	43	557	497	114	6	2	619
1866	363	55	104	57	579	556	143	4	1	704
1867	466	50	108	61	685	611	138	3	.	752
1868	434	52	111	43	640	631	165	3	1	800
1869	725	70	94	54	943	574	130	5	1	710
1870	486	79	110	42	717	542	114	1	.	657
1871	442	67	113	45	667	533	114	6	.	653
1872	438	68	97	49	652	536	143	4	.	687*
1873	555	60	117	48	780	580	138	5	.	723
1874	602	88	108	50	848	560	160	3	.	723

*) Incl. 4 ohne Geschlechtsangabe.

7. Ein- und Auswanderungen
 (Aufnahmen in den sächsischen Unterthanen-Verband
 und Entlassungen aus demselben)
 in den Jahren 1867—1875.

I.

Jahr	Aufgenommene					Entlassene				
	Selbst- ständige resp. Fa- milien- häupter	Fa- milien- glieder	überhaupt			Selbst- ständige resp. Fa- milien- häupter	Fa- milien- glieder	überhaupt		
			männ- liche	weib- liche	zu- sammen			männ- liche	weib- liche	zu- sammen
1867	704	791	939	556	1495	269	324	395	198	593
1868	380	434	514	300	814	262	300	354	208	562
1869	243	228	303	168	471	217	234	298	153	451
1870	178	221	178	221	399	149	181	149	181	330
1871	303	427	452	278	730	113	126	151	88	239
1872	526	811	775	562	1337	124	93	153	64	217
1873	582	956	884	654	1538	132	136	172	96	268
1874	761	1460	1241	980	2221	101	124	152	73	225
1875	562	1110	928	744	1672	102	129	147	84	231

Einwanderungen
(Aufnahmen in den sächsischen Unterthanenverband)
erfolgten

aus	1867	1868	1869	1870	1871	1872	1873	1874	1875
Preußen	766	280	146	103	344	643	831	1258	879
den übrigen norddeutschen Staaten	30	92	49	9	43	91	123	78	208
Thüringischen Staaten . . .	441	91	65	73	67	201	248	465	214
Bayern	46	80	40	27	54	58	42	68	59
den übrigen süd- und west- deutschen Staaten	18	16	12	14	2	15	17	33	32
deutschen Reichsstaaten:	1301	559	312	226	510	1008	1261	1902	1392
Oesterreich	172	209	95	151	136	209	197	257	192
Frankreich und der Schweiz .	5	10	8	10	8	19	24	6	.
Belgien und Holland	3	10	.	2	19
England	4	1	1	.	11	.	1	3
Dänemark, Schweden und Norwegen	8	8	.	13	4	3	.	1
Rußland und Polen	11	13	38	6	56	57	20	27	43
Griechenland, Türkei und Donaufürstenthümer	1	3	.	.	10	9	8	1
Italien, Spanien, Portugal .	2	3	5	2
andern europäischen Staaten:	193	245	153	168	213	320	256	306	261
China
Nordamerika	1	10	2	.	1	5	7	6	15
Mittel- und Südamerika	3	.	5	3	8	1	4
Australien	5	1	.	1	.	.
außereuropäischen Staaten:	1	10	5	5	7	8	16	7	19
Land unbekannt	1	.	.	1	5	6	.
Summa	1495	814	471	399	730	1337	1538	2221	1672

Iib.

Auswanderungen

(Entlassungen aus dem sächsischen Untertanenverband)
erfolgten

nach	1867	1868	1869	1870	1871	1872	1873	1874	1875
Preußen	225	202	121	37	37	4	8	8	6
den übrigen norddeutschen Staaten	16	33	39	15	1	.	11	.	16
Thüringenschen Staaten . .	140	27	25	43	17	11	19	30	20
Bayern	32	16	24	22	9	.	1	2	4
den übrigen süd- und west- deutschen Staaten	15	5	9	4	1	1	.	1	.
deutschen Reichsstaaten:	428	283	218	121	65	16	39	41	46
Oesterreich	62	66	53	55	52	69	69	79	83
Frankreich und der Schweiz .	2	2	4	9	8	16	2	22	9
Belgien und Holland	1	.	3	7	1	1	2	2	3
England	1	2	.	.	1	3	5	4	3
Dänemark, Schweden und Norwegen	1	9	1	10	14	1	7	8	1
Rußland und Polen	3	8	.	.	1	9	4
Griechenland, Türkei und Donaufürstenthümer	2	1	2	1
Italien, Spanien, Portugal .	.	.	1	.	1
andern europäischen Staaten:	69	80	67	90	77	90	86	124	103.
China	1	.
Nordamerika	82	84	148	109	95	105	133	55	41
Mittel- und Südamerika . .	14	115	16	9	2	5	9	4	35
Australien	1	.	.	1	1	.	5
außereuropäischen Staaten:	96	199	165	118	97	111	143	60	81
Land unbekannt	1	1	1
Summa	593	562	451	330	239	217	268	225	231

IIIa.

Die Einwanderer waren

nach ihrem Stand und Berufe	1867		1868		1869		1870		1871		1872		1873		1874		1875	
	Selbständige resp. Familien- häupter.	Familien- glieder.	Selbständige resp. Familien- häupter.	Familien- glieder.	Selbständige resp. Familien- häupter.	Familien- glieder.	Selbständige resp. Familien- häupter.	Familien- glieder.	Selbständige resp. Familien- häupter.	Familien- glieder.	Selbständige resp. Familien- häupter.	Familien- glieder.	Selbständige resp. Familien- häupter.	Familien- glieder.	Selbständige resp. Familien- häupter.	Familien- glieder.	Selbständige resp. Familien- häupter.	Familien- glieder.
Wissenschaftler, Künstler	59	36	16	9	35	27	32	2	20	21	28	31	23	35	38	45	48	54
Beamte, Militärs . . .	3	9	29	51	8	6	6		3	7	17	36	7	18	27	58	29	94
Rentiers, Grundbesitzer	45	74	28	52	22	30	12	31	12	18	27	77	28	49	44	118	19	42
Fabrikanten, Kaufleute .	92	82	56	52	32	34	20	41	65	113	111	178	158	263	149	282	101	197
Fabrikarbeiter	22	55	8	23	4	2	2	8	3	9	4	9	13	19	18	48	15	34
Der Hausindustrie an- gehörig	26	16	23	24	13	16	16	11	10	20	5	14	10	17	20	48	1	1
Handwerker	239	200	146	101	75	43	60	57	97	98	170	198	186	286	221	386	162	303
Berkehr- u. Handeltreibende	53	61	15	49	19	21	7	12	31	49	63	92	90	174	100	188	68	144
Landwirth- } Besitzer, } schafter } Pächter, } } Dienstpersonal	52	106	21	24	18	39	5	12	8	13	4	21	5	2	16	47	15	39
Berg- und Hüttenarbeiter	6	17	4	6	2		1	1	1		1	4			4	4	7	15
Hand- und Tagearbeiter	41	81	11	15	3	3	5	9	7	10	11	16	7	6	10	14	5	
Persönl. Dienste Leistende	25	20	4	7	1				2		2	4	7	3	12	35	12	27
von sonstiger Berufsart	6	10	7	5	3	3	5	5	33	61	65	99	36	75	84	164	72	151
von unbekanntem Berufe	21	18	5	9	6	4	5	3	10	8	16	31	8	9	17	23	4	7
Summa:	704	791	380	434	243	228	178	221	303	427	526	811	582	956	761	1460	562	1110

IIIb.

Die Auswanderer waren

nach ihrem Stand und Berufe	1867		1868		1869		1870		1871		1872		1873		1874		1875	
	Selbstständige resp. Familien- häupter.	Familien- glieder.	Selbstständige resp. Familien- häupter.	Familien- glieder.	Selbstständige resp. Familien- häupter.	Familien- glieder.	Selbstständige resp. Familien- häupter.	Familien- glieder.	Selbstständige resp. Familien- häupter.	Familien- glieder.	Selbstständige resp. Familien- häupter.	Familien- glieder.	Selbstständige resp. Familien- häupter.	Familien- glieder.	Selbstständige resp. Familien- häupter.	Familien- glieder.	Selbstständige resp. Familien- häupter.	Familien- glieder.
Wissenschaftler, Künstler	17	14	11	16	11	6	7		13		11	6	10	9	12	17	6	6
Beamte, Militärs	4	4	14	15	8	19	5	4	2	6	2	6	9	9	5	3	3	4
Rentiers, Grundbesitzer	3	14	2	6	2		4	17	2	9	2	3			1	2		
Fabrikanten, Kaufleute	26	38	25	26	24	12	19	20	17	10	16	10	23	22	19	9	21	13
Fabrikarbeiter	12	9	11	26	6	14	6	3	2	1	3		2	4	2	3		
Der Hausindustrie an- gehörig	14	20	28	36	19	19	12	21	7	7	10	24	13	10	7	25		
Handwerker	118	110	108	116	80	82	51	28	28	46	31	5	33	42	13	8	35	59
Berkehr- u. Handeltreibende	13	32	8	2	5	13	9	31			1		5	4	5	12	4	10
Landwirth- schafter	19	26	14	19	12	26	11	29	4	2			1		3		6	8
Dienstpersonal	2	4	3		1	1	1				5	5						
Berg- und Hüttenarbeiter	5	13	1	5	2	2	1	3	3	4	9	17						
Hand- und Tagearbeiter	5	10	9	5	11	20	4	12	3	10	3	1	3	2	2		2	10
Persönl. Dienste Leistende	3		1		2				1	1								
von sonstiger Berufsart	8	22	3	6	8	4	4		15	26	15	7	15	22	13	24	13	7
von unbekanntem Beruf	20	8	24	22	26	16	15	13	16	4	16	9	18	12	19	21	10	12
Summa:	269	324	262	300	217	234	149	181	113	126	124	93	132	136	101	124	102	129

B.

finan_z-Statistik.

I. Intraden- und Domainen-Verwaltung.

1. Die Intraden-Verwaltung.

Dieselbe umfaßt die Erhebung und Berechnung der das Intraden-Einkommen bildenden baaren Gefälle, einschließlich der nach § 24 des Gesetzes vom 1. December 1864 der Staatscasse zufließenden Antheile von den Jagdkartengeldern, die Bewahrung und Nutzbarmachung des Staatseigenthums an den, nicht einzelnen bestimmten Verwaltungszweigen zugewiesenen Bestandtheilen des Staatsguts und der fiscalischen nutzbaren Gerechtsame, sowie die Verwaltung und Nutzbarmachung einzelner, für sich bestehender, kleinerer Domanalgrundstücke an Wiesen, Gärten und Teichen.

Sie ist den Forstrentämtern und einzelnen Bauverwaltereien und Bezirks-Steuer-Einnahmen in deren Verwaltungsbezirken mit übertragen.

Das gesammte Intraden-Einkommen, mit welchem in den Intradenrechnungen bis zum Schluß des Jahres 1875 zugleich auch das Einkommen von den fiscalischen Kalkwerken verrechnet ward, belief sich, und zwar ohne das Letztere, im Jahre 1874 auf

165,097 Mark 70 Pf.,

einschließlich

67,247 Mark 99 Pf.

Jagdkartengelberantheile.

2. Die Domainen-Verwaltung.

Dieselbe erstreckt sich über die zum Domainengute gehörigen nutzbaren Besitzungen des Staats von größerem Umfange, mit Ausnahme der Staatsforsten und der fiscalischen Kohlenwerke.

Auch ist mit derselben in Folge getroffener Uebereinkunft mit dem Ministerium des Cultus und öffentlichen Unterrichts die Verwaltung der zur Landesschule Grimma gehörigen Güter Kloster-Nimbschen und Kloster-Buch verbunden.

Die Domaine Pillnitz mit Vorwerk Pohrsberg ist von Sr. Majestät dem König nach § 17 der Verfassungsurkunde zur eigenen Verwaltung und Benutzung übernommen worden.

Alle übrigen Kammergüter, mit Ausnahme des Kammerguts Sachsenburg, welches seit dem 1. Juli 1873 gegen eine zur Finanzhauptcasse zu zahlende jährliche Rente von 12000 Mark für Rechnung der dem Ministerium des Innern unterstellten Landesanstalten administriert wird, ebenso wie die Teiche und die Landesschulgüter sind verpachtet.

Die Verwaltung der Domanal-Weinberge und Kellerei steht unter der Leitung eines besonderen Commissars, an welchen der Bergverwalter und die bei den verschiedenen Weinbergen angestellten Bergvoigte, sowie der Kellereiverwalter gewiesen sind.

Die Administration der Kalkwerke, von denen jedoch das Kalkwerk im Spitzgrunde wegen Erschöpfung des dasigen Kalksteinlagers seit dem 1. November 1875 außer Betrieb gesetzt worden, ist den Forstrentbeamten, welche in den betreffenden Bezirken mit der Intraden-Verwaltung betraut sind, und unter deren Leitung und Aufsicht, den bei einem jeden einzelnen Werke stehenden Localverwaltungen übertragen.

Die Kammergüter insgesamt, einschließlich der Domaine Pillnitz und des Kammerguts Sachsenburg, sowie mit Einrechnung des Kammerguts Kennersdorf (468 Hektar 69,2 Ar mit 13531,26 Steuereinheiten enthaltend), welches jedoch inmittelst seit Johannis 1875 verkauft worden ist, umfassen ein Areal von

5,089 Hectar 46,1 Ar

und sind im Ganzen nach

181,898,10 Steuereinheiten

abgeschätzt. Das Gesamteinkommen von denselben belief sich im Jahre 1874 auf

325,097 Mark 23 Pf.,

woraus sich für ein Hektar ein durchschnittlicher Ertrag von

63 Mark 87,6 Pf.

und für die Steuereinheit ein solcher von

1 Mark 78,7 Pf.

ergiebt.

Die Landesschulgüter enthalten ein Gesamtareal von

626 Hektar 41,9 Ar

und sind nach

22,567,91 Steuereinheiten

abgeschätzt.

Die Leichwirthschaften zu Moritzburg und Mutzschen haben einen Arealumfang von

800 Hectar 58,8 Ar

und sind nach

16,989,25 Steuereinheiten

abgeschätzt. Sie brachten im Jahre 1874 ein Einkommen von

28,973 Mark 26 Pf.,

mithin auf das Hectar einen durchschnittlichen Ertrag von

36 Mark 19 Pf.

und auf die Steuereinheit einen solchen von

1 Mark 70,5 Pf.

Bei den Kalkwerken belief sich im Jahre 1874 die Gesamtproduction auf

24,142,57 Kubikmeter rohen Kalkstein,

184,548,85 Hectoliter gebrannten Kalk

und

11,272,25 Hectoliter Kalkasche,

der erlangte Gelderlös aber auf

445,292 Mark 14 Pf.

Die Weinberge umfassen ein Gesamtareal von

81 Hectar 91-Ar

und sind insgesamt nach

2,758,07 Steuereinheiten

abgeschätzt. Der Gesammterlös bei der Weinbergs- und Kellereiverwaltung bestand im Jahre 1874 in

46,206 Mark 56 Pf.

3. Die fiscalischen Gebäude, ihr Werth und ihre Benutzung.

Der Werth der fiscalischen Gebäude ausschließlich der auf den Etat des Deutschen Reichs übergegangenen Militairgebäude war am 1. April 1875 bei der Landes-Immobilien-Brandversicherungsanstalt abgeschätzt mit

69,171,630 Mark

und zwar mit

77,520 Mark die zum Ressort des Gesamt-Ministeriums

8,202,570 " " " " " Justiz-Ministeriums

41,412,030 " " " " " Finanz-Ministeriums

8,500,800 " " " " " Ministerium des Innern

4,997,820 " " " " " " " Cultus

5,980,890 " " " " " " " Königlichen Hauses

gehörigen Gebäude.

Von obigen Staatsgebäuden sind den Landbaubeamten zur Beaufsichtigung überwiesen:

Gebäude-		im Zeitwerthe					
Complexe:	Zahl:	von					
1013	3582	37.054,710 Mark					
Davon entfallen:							
84	216	1,858,830	Mark	auf	den	Baubezirk	Bautzen.
192	782	13,064,490	=	=	=	=	Dresden.
87	282	1,897,890	=	=	=	=	Pirna.
54	231	1,289,220	=	=	=	=	Freiberg.
78	282	3,198,570	=	=	=	=	Meißen.
58	220	3,251,760	=	=	=	=	Leipzig.
64	251	2,071,500	=	=	=	=	Grimma.
50	163	1,309,800	=	=	=	=	Rochlitz.
63	222	2,658,000	=	=	=	=	Chemnitz.
90	350	1,803,120	=	=	=	=	Annaberg.
94	280	2,385,540	=	=	=	=	Zwickau.
99	303	2,265,990	=	=	=	=	Plauen.

uts.

Hierüber sind eigenen Bauverwaltungen unterstellt:

Gebäude:		im Zeitwerthe					
Complexe:	Zahl:	von					
116	544	4,172,490	Mark	bei	der	Berg- und Hütten-Verwaltung.	
1499	2534	20,435,520	=	=	=	den Staatseisenbahnen.	
100	319	5,250,660	=	=	=	Landes-Straf- und Versorgungs-Anstalten.	
76	261	2,258,250	=	=	=	der Civilliste.	

1791 3658 32,116,920 Mark Sa.

Die auf sämtlichen Staatsgebäuden haftenden Brandversicherungseinheiten beliefen sich am 1. April 1875 auf

3,367,337¹/₂.

II. Steuer-

1. Indirecte

Zusammenstellung der im Jahre 1874 im Königreiche

Hauptamts- bezirk.	Flächenraum. Qu.-M.	Ein- wohner- zahl.	Reichs-			
			Ein- gangs- zoll.	Salz- steuer.	Brannt- wein- steuer.	Ueber- gangs- abgabe von Brannt- wein.
Bittau . . .	12,5	134482	254719		15966	
Schandau . .	14,0	87989	20622	6	31755	
Pirna . . .	14,7	70886	138744	1200	43395	8
Marienberg .	14,0	83626	18406	800	23899	
Annaberg . .	10,4	106037	35523		13237	
Eibenstock . .	14,5	90043	43078		1983	4
Pöbau . . .	2,5	25877	29849	14300	32091	
Bautzen . . .	24,7	120079	17243	25400	98586	
Dresden . . .	21,8	341705	767336	176170	142683	24
Meißen . . .	29,8	135841	36808	19200	176741	2
Freiberg . . .	20,0	198614	109423	11200	158513	7
Chemnitz . . .	18,9	309138	147352	35200	38166	30
Glauchau . . .	17,2	55287	30196	2800	3413	
Zwickau . . .		222041	20492	31102	22879	2
Plauen . . .	15,8	153663	49349	90350	29446	2266
Leipzig, S.-M. .	14,5	257102	1.650849	42460		14
Leipzig, St.-M.		159	6	148193		
Grimma . . .	26,0	163834	16814	2000	242580	
Summa	271,0	2.556244	3.386962	452194	1.223526	2357

wesen.

Steuern.

Sachen erhobenen Zölle und Verbrauchssteuern.

Steuern.			Landesabgaben.			Zusammen (ausschließlich der Neben- einnahmen). Thlr.
Brau- steuer.	Ueber- gangs- abgabe von Bier.	Tabak- steuer.	Schlachtsteuer			
			vom Kant- und Haus- schlachten.	von vereins- ländischem Fleischwerk.	von vereins- aus- ländischem Fleischwerk.	
Thlr.	Thlr.	Thlr.	Thlr.	Thlr.	Thlr.	Thlr.
21707	299	57	46001	340	457	339546
11868			33656	19	68	97994
20961	32		42849	85	51	247325
10705			25997	11	8	79826
20508	12		32980	39	18	102317
14692	31601		28267	495	177	120297
4955	449		9248	524	35	91451
21109	336	3	52810	2921	51	218459
207539	38064	97	202403	2136	4057	1.540509
22132	710	4	65119	275	121	321112
27175	27		73922	433	339	381039
79455	10383		123682	1303	890	436461
8439	3970		16808	181	24	65831
68020	282		86478	1131	379	230765
49626	86100		57926	1832	56	366951
	4291					1.697614
146836		1	165774	19893	8271	489133
22277		15	70668	111	6	354471
758004	176556	177	1.134588	31729	15008	7.181101

Die Einnahme an Zöllen und Verbrauchssteuern ist im Jahre 1874 gegen das Vorjahr um ca. 80,000 Thaler zurückgeblieben. Die traurige Lage des Handels documentirt sich am ersten und besten in der verminderten Waaren-Ein- und Ausfuhr, in Folge dessen ca. 345,000 Thaler Eingangszoll weniger als im Jahre 1873 erhoben wurden. Auch die Erträgnisse der Salzsteuer sind dem Vorjahre gegenüber um ca. 20,400 Thaler niedriger gewesen.

Dagegen hat das Brauntweinsteuer-Einkommen eine Steigerung erfahren, und zwar haben die 690 gangbar gewesenen Brennereien (341 landwirthschaftliche und 349 gewerbliche) an Brauntweinsteuer 1,223,526 Thaler, mithin über 68,000 Thaler mehr als im Jahre 1873 eingebracht. Zwar waren die Ernteresultate im Jahre 1874 im Vergleich mit früheren Jahren nicht als gleich günstig anzusehen und litt namentlich der Kartoffelbau im Niederlande in Folge anhaltender Trockenheit. Der überall aufgetretene Mangel an Rauchfutter nöthigte aber viele Brennereihaber zum frühzeitigeren Beginn ihres Brennereibetriebes. Auch wurden die Inhaber gewerblicher Brennereien durch die überaus hohen Spirituspreise zur möglichsten Ausdehnung des Betriebes veranlaßt.

Von den 690 in Betrieb gestandenen Brennereien verarbeiteten

30 hauptsächlich Getreide

656 hauptsächlich Kartoffeln und

4 nicht mehliges Stoffe,

während dieselben nach dem Betrage der entrichteten Steuer zerfallen in

9, welche weniger als 50 Thaler,

95, welche 50—500 Thaler,

555, welche 500—5000 Thaler und

31, welche über 5000 Thaler gezahlt haben.

Die Menge der verarbeiteten Materialien betrug

177,029 Hektoliter Getreide,

2,410,159 Hektoliter Kartoffeln,

712 Hektoliter Weintrebern, Weinhese, Rührschleim und Bierhese.

Rückvergütungen wurden gewährt für exportirten Brauntwein 413,041 $\frac{1}{6}$ Thaler, für den zur Herstellung von Bleiweiß und Bleizucker verwendeten 3,989 Thaler, für zur Herstellung von Alkaloiden verwendeten 419 Thaler.

Das Einkommen an Brausteuern betrug im Jahre 1874 ca. 758,004 Thaler, ist demnach gegen das Vorjahr um über 81,000 Thaler gestiegen. Hierauf war in der Hauptsache der anhaltend heiße und trockene Sommer, welcher den Brauereien einen vermehrten Bierabsatz ermöglichte, von Einfluß.

Die Gesamtzahl der vorhandenen Brauereien betrug 732, von denen 690 und zwar 280 fixirte, 410 nicht fixirte, in Betrieb waren. Von den in

Betrieb gestandenen Brauereien bereiteten 560 vorwiegend obergähriges, 130 aber vorwiegend untergähriges Bier. Die Menge des gewonnenen Bieres beläuft sich auf überhaupt 3,189,556 Hektoliter, und zwar 1,827,757 obergähriges und 1,361,799 Hektoliter untergähriges Bier.

Nach dem Betrage der entrichteten Steuer zerfallen diese Brauereien in

30, welche bis	50 Thaler,
357, welche	50—500 Thaler,
280, welche	500—5000 Thaler,
23, welche	über 5000 Thaler

Brausteuer gezahlt haben.

Die Verwendung von Malzsurrogaten greift immer mehr um sich; im Jahre 1874 wurden über 6000 Centner, darunter allein ca. 5300 Centner Zucker, zur Biererzeugung versteuert.

An Uebergangsabgaben wurden und zwar

von Branntwein	2,357 Thaler,
von Bier	176,556 Thaler

erhoben, ohne daß sich hierüber etwas Weiteres, als daß die Einfuhr bairischer Biere noch in steter Zunahme begriffen ist, sagen ließe.

Der Tabaksbau im Königreiche Sachsen ist von jeher von so geringer Bedeutung gewesen, daß über den Ertrag an Tabaksteuer nichts anzuführen ist.

Das Schlachtsteuereinkommen ist sein um 136,967 Thaler erhöhtes gewesen, während die Einnahme an Verbrauchsabgabe von Fleischwerk um über 9000 Thaler zurückgeblieben ist.

Der wirkliche Fleischverbrauch im Königreiche Sachsen beträgt

ca. 617,959 Centner	Kind- und
ca. 965,987 Centner	Schweinefleisch,

so daß als durchschnittlicher Jahresbedarf auf den Kopf der Bevölkerung

ca. 24,1	Pfund	Kind- und
ca. 37,7	Pfund	Schweinefleisch

kommt.

2. Grundsteuer.

Bei Einführung des neuen Grundsteuersystems waren

48,641,488 Steuereinheiten

vorhanden, wogegen deren Zahl bis Ende 1874 auf

60,304,366 Steuereinheiten,

mithin um

11,662,878 Steuereinheiten

gestiegen ist. Dieser Zuwachs rührt zu dem bei weitem größten Theile von neuen oder vergrößerten Wohngebäuden, zu einem kleinen Theile aber auch von früher steuerfreien Grundstücken her, die in die Kategorie der steuerpflichtigen eingetreten sind.

Die zu Ende 1874 vorhandene Steuereinheitenzahl vertheilte sich
im I. Steuerkreise

mit 7,484,866 Steuereinheiten auf den Steuerbezirk Dresden,				
2,289,560	=	=	=	Meißen,
2,089,094	=	=	=	Pirna,
2,222,091	=	=	=	Freiberg,
987,793	=	=	=	Dippoldiswalde,
1,302,345	=	=	=	Augustsburg,

16,375,749 Steuereinheiten des I. Steuerkreises;

im II. Steuerkreise

mit 9,556,815 Steuereinheiten auf den Steuerbezirk Leipzig,				
3,002,439	=	=	=	Rochlitz,
1,905,982	=	=	=	Leisnig,
2,558,645	=	=	=	Borna,
2,424,248	=	=	=	Wurzen,
1,465,812	=	=	=	Grimma,
1,267,833	=	=	=	Rosfen,

22,181,774 Steuereinheiten des II. Steuerkreises;

im III. Steuerkreise

mit 4,176,753 Steuereinheiten auf den Steuerbezirk Zwickau,				
3,564,423	=	=	=	Chemnitz,
2,310,555	=	=	=	Plauen,
1,306,680	=	=	=	Wolfenstein,
1,011,235	=	=	=	Schneeberg,
913,019	=	=	=	Adorf,

13,282,665 Steuereinheiten des III. Steuerkreises;

im IV. Steuerkreise

mit 3,054,904 Steuereinheiten auf den Steuerbezirk Bautzen,				
3,207,578	=	=	=	Löbau,
1,100,109	=	=	=	Ramenz,
1,101,587	=	=	=	Großenhain,

8,464,178 Steuereinheiten des IV. Steuerkreises.

Das Nettoeinkommen bei der Grundsteuer hat im Jahre 1874 nach
Abzug des Verwaltungsaufwandes

1,703,509 Thlr. 15 Ngr. 5 Pf.

betragen.

3. Gewerbe- und Personalsteuer.

Nach den auf das Jahr 1874 abgelegten Rechnungen belief sich das
Bruttoeinkommen an Gewerbe- und Personalsteuer nach den Katastern auf
2,050,148 Thlr.

Hiervon kommen

14,587 Thlr.

auf die Kataster für den Militäretat, im Auslande stationirter Staatsdiener 2c. und

2,035,561 Thlr.

auf die Ortskataster.

Letztere Summe vertheilte sich

im I. Steuerkreise

mit 481,526 Thlr. auf den Steuerbezirk Dresden,				
42,171	=	"	"	Meißen,
41,852	=	"	"	Pirna,
46,157	=	"	"	Freiberg,
18,577	=	"	"	Dippoldiswalde,
25,198	=	"	"	Augustsburg,

655,481 Thlr. Summe des I. Steuerkreises;

im II. Steuerkreise

mit 431,539 Thlr. auf den Steuerbezirk Leipzig,				
41,615	=	"	"	Rochlitz,
29,137	=	"	"	Leisnig,
20,246	=	"	"	Borna,
26,483	=	"	"	Wurzen,
19,271	=	"	"	Grimma,
21,120	=	"	"	Rossen,

589,411 Thlr. Summe des II. Steuerkreises;

im III. Steuerkreise

mit 263,440 Thlr. auf den Steuerbezirk Zwickau,				
208,431	=	"	"	Chemnitz,
56,665	=	"	"	Plauen,
31,405	=	"	"	Wolkenstein,
39,829	=	"	"	Schneeberg,
14,804	=	"	"	Adorf,

614,574 Thlr. Summe des III. Steuerkreises;

im IV. Steuerkreise

mit 48,796 Thlr. auf den Steuerbezirk Bautzen,				
91,677	=	"	"	Löbau,
14,120	=	"	"	Ramenz,
21,502	=	"	"	Großenhain,

176,095 Thlr. Summe des IV. Steuerkreises.

Das Nettoeinkommen an Gewerbe- und Personalsteuer hat im Jahre 1874 nach Abzug des Verwaltungsaufwandes und der alljährlichen Katastrationskosten

1,978,982 Thlr. 18 Ngr. 9 Pf.

betragen.

4. Stempelsteuer.

Das Bruttoeinkommen bei dieser Abgabe hat im Jahre 1874 betragen:

A. 520,313 Thlr. 21 Ngr. 9 Pf. Schriften- und Werthstempel, einschl. der nach § 27 des Bundeswechselstempelgesetzes vom 10. Juni 1869 auf Sachsen fallenden Tantième von der Einnahme für die in seinem Gebiete debitirten Wechselstempelmarken und Blankets.

B. 43,036 = 25 = — = Spielkartenstempel.

C. 518 = 20 = 1 = Kalenderstempel*).

563,869 Thlr. 7 Ngr. — Pf. Summe.

Das Nettoeinkommen bei allen drei Stempelbranchen hat nach Abzug des Verwaltungsaufwandes im Jahre 1874 auf

543,401 Thlr. 23 Ngr. 7 Pf.

sich belaufen.

*) Das unter C verzeichnete Bruttoeinkommen rührt nur aus dem ersten Halbjahre 1874 her, da der Kalenderstempel in Gemäßheit des Reichs-Preßgesetzes seit dem 1. Juli 1874 nicht mehr erhoben wird.

5. Die Einkommensteuer-Abschätzungen im Jahre 1875.

a) Uebersicht über die Vertheilung
des festgestellten Einkommens sämmtlicher Beitragspflichtigen nach
Einkommen- und Steuer-Klassen.

Classe.	Einkommen.		Anzahl der Beitrags- pflichtigen.	Steuerpflichtig. Einkommen derselben.		Steuerhoff.	
	Mark.			Mark.		Mark.	Pf.
1	Bis zu	500	382302	142.174669	37898	50.	
2	über	500— 650	182686	106.755201	27373	75	
3	"	650 — 800	121787	89.112310	30420	95	
4	"	800 — 950	73440	64.856606	29356	35	
5	"	950 — 1100	42916	43.887579	25736	—	
6	"	1100 — 1250	30251	35.837077	25704	60	
7	"	1250 — 1400	17402	23.082719	19135	20	
8	"	1400 — 1600	23620	35.401561	33062	30	
9	"	1600 — 1900	21043	36.824406	35773	10	
10	"	1900 — 2200	14650	29.936022	31496	60	
11	"	2200 — 2500	11011	25.966949	29729	70	
12	"	2500 — 2800	6935	18.378523	22538	75	
13	"	2800 — 3300	10277	31.159310	39566	45	
14	"	3300 — 3800	6132	21.738602	30046	80	
15	"	3800 — 4300	4320	17.448989	26352	—	
16	"	4300 — 4800	3679	16.714198	27224	60	
17	"	4800 — 5400	3206	16.341299	27892	20	
18	"	5400 — 6300	3674	21.540279	38393	30	
19	"	6300 — 7200	2086	14.078189	27952	40	
20	"	7200 — 8400	2069	16.063174	33931	60	
21	"	8400 — 9600	1602	14.421793	32040	—	
22	"	9600 — 10800	1116	11.380968	26784	—	
23	"	10800 — 12000	896	10.309332	24192	—	
24	"	12000 — 14000	893	11.552658	26790	—	
25	"	14000 — 16000	849	12.719408	29715	—	
26—30	"	16000 — 26000	1557	31.355117	74135	—	
31—40	"	26000 — 54000	984	35.194920	84267	50	
41—50	"	54000 — 100000	273	19.417668	46940	—	
51—70	"	100000 — 200000	150	21.438042	52650	—	
71—90	"	200000 — 300000	38	9.483017	23437	50	
91—130	"	300000 — 500000	19	7.701163	19137	50	
131—230	"	500000 — 1000000	17	11.920210	29687	50	
231 u. darüb.	"	1000000	6	13.388826	33437	50	
Zusammen:			971886	1017.580784	1.102798	65	

b) Procentale Vertheilung.

Nach Procentsätzen ergeben sich hiernach bez.

a) der Anzahl der eingeschätzten Beitragspflichtigen

nach der Höhe des Einkommens bis zu	1,100	Mark	=	82,64	%
über	1,100	Mark	=	2,200	= 11,00 %
"	2,200	"	=	8,400	= 5,50 %
"	8,400	"	=	26,000	= 0,71 %
"	26,000	"	=	54,000	= 0,10 %
"	54,000	"	=	100,000	= 0,03 %
"	100,000	"	=		= 0,02 %

b) des steuerpflichtigen Einkommens derselben

nach der Höhe des Einkommens bis zu	1,100	Mark	=	43,91	%
über	1,100	Mark	=	2,200	= 15,83 %
"	2,200	"	=	8,400	= 19,60 %
"	8,400	"	=	26,000	= 9,00 %
"	26,000	"	=	54,000	= 3,46 %
"	54,000	"	=	100,000	= 1,91 %
"	100,000	"	=		= 6,29 %

c) des Steuerfoll bei Erhebung des einfachen Steuersatzes

nach der Höhe des Einkommens bis zu	1,100	Mark	=	13,67	%
über	1,100	Mark	=	2,200	= 13,17 %
"	2,200	"	=	8,400	= 27,53 %
"	8,400	"	=	26,000	= 19,38 %
"	26,000	"	=	54,000	= 7,64 %
"	54,000	"	=	100,000	= 4,26 %
"	100,000	"	=		= 14,35 %

Der einfache Steuersatz beträgt

in Classe: bei einem Einkommen:

1.		bis zu	500	Mark	—	Mark 10	ℳf.
2.	über	500	=	650	=	15	"
3.	"	650	=	800	=	25	"
4.	"	800	=	950	=	40	"
5.	"	950	=	1,100	=	60	"
6.	"	1,100	=	1,250	=	85	"
7.	"	1,250	=	1,400	=	1	10
8.	"	1,400	=	1,600	=	1	40
9.	"	1,600	=	1,900	=	1	70
10.	"	1,900	=	2,200	=	2	15
11.	"	2,200	=	2,500	=	2	70
12.	"	2,500	=	2,800	=	3	25
13.	"	2,800	=	3,300	=	3	85
14.	"	3,300	=	3,800	=	4	90
15.	"	3,800	=	4,300	=	6	10

in Klasse: bei einem Einkommen:

16.	über	4,300	bis	zu	4,800	Mark	7	Mark	40	ℳf.
17.	"	4,800	"	"	5,400	"	8	"	70	"
18.	"	5,400	"	"	6,300	"	10	"	45	"
19.	"	6,300	"	"	7,200	"	13	"	40	"
20.	"	7,200	"	"	8,400	"	16	"	40	"
21.	"	8,400	"	"	9,600	"	20	"	—	"
22.	"	9,600	"	"	10,800	"	24	"	—	"
23.	"	10,800	"	"	12,000	"	27	"	—	"
24.	"	12,000	"	"	14,000	"	30	"	—	"
25.	"	14,000	"	"	16,000	"	35	"	—	"

Ebenso beträgt bei allen weiteren Klassen der einfache Satz zwei und ein halb vom Tausend desjenigen Einkommenbetrags, mit welchem die Klasse beginnt. Die Klassen steigen bis zu 30,000 Mark um je 2000 Mark, von da bis zu 60,000 Mark um je 3000 Mark, weiterhin um je 5000 Mark.

e) die Ergebnisse der Einschätzung der physischen und moralischen Personen.

	In den Städten.	In den Dörfern.	In den Städten u. Dörfern zusammen.
Einwohnerzahl nach der Zählung von 1871	1.014684	1.541560	2.556244
Anzahl der beitragspflichtigen Personen:			
a) in Sachsen selbst wohnend	407198	561763	968961
b) außerhalb Sachsens sich aufhaltend	2005	920	2925
Zusammen	409203	562683	971886
Anzahl der beitragspflichtigen physischen Personen:			
a) sächsische Unterthanen	381510	540850	922360
b) Angehörige anderer deutscher Staaten	19504	14523	34027
c) Ausländer	5852	4122	9974
Zusammen	406866	559495	966361
Anzahl der beitragspflichtigen moralischen Personen:			
a) Gemeinden und die übrigen juristischen Personen des öffentlichen Rechts zc.	1634	2756	4390
b) Actiengesellschaften zc.	509	309	818
c) liegende Erbschaften	194	124	318
Zusammen	2337	3189	5526
Steuerpflichtiges Einkommen der beitragspflichtigen physischen Personen:	Marf	Marf	Marf
a) sächsische Unterthanen	480.876329	432.583517	913.459846
b) Angehörige anderer deutscher Staaten	29.046703	13.534386	42.581089
c) Ausländer	9.436238	2.983320	12.419558
Zusammen	519.359270	449.101223	968.460493
Steuerpflichtiges Einkommen der beitragspflichtigen moralischen Personen:			
a) Gemeinden und die übrigen juristischen Personen des öffentlichen Rechts zc.	7.718370	1.922149	9.640519
b) Actiengesellschaften zc.	29.006695	9.795130	38.801825
c) liegende Erbschaften	510512	167434	677946
Zusammen	37.235577	11.884713	49.120290

	In den Städten.		In den Dörfern.		In den Städten u. Dörfern zusammen.	
	Marf	Pf.	Marf	Pf.	Marf	Pf.
Steuerfoll der beitragspflichtigen physischen Personen bei Erhebung des einfachen Steuerfalles:						
a) sächsische Unterthanen	583526	60	341320	70	924847	30
b) Angehörige anderer deutscher Staaten	36747	10	11969	95	48717	5
c) Ausländer	13339	30	2177	95	15517	25
Zusammen	633613	—	355468	60	989081	60
Steuerfoll der beitragspflichtigen morali- schen Personen bei Erhebung des einfachen Steuerfalles:						
a) Gemeinden und die übrigen juristischen Personen des öffent- lichen Rechts zc.	16003	50	2891	30	18894	80
b) Actiengesellschaften zc.	69905	20	23748	40	93653	60
c) liegende Erbschaften zc.	910	45	258	20	1168	65
Zusammen	86819	15	26897	90	113717	5

d) die Einschätzung in den Städten und auf dem platten Lande.

Ortschaften.	Ein- wohner- zahl nach der Zählung von 1871.	Anzahl der Beitrags- pflichtigen.	S u m m a.		
			Steuer- pflichtiges Einkommen der Beitrags- pflichtigen.	Steuerfoll bei Erhebung des einfachen Steuerfußes.	
				Marf.	Marf.

a) in Städten mit über 25,000 Einwohnern.

Dresden	177089	88770	156.795602	225819	45
Leipzig	106925	57698	117.473425	188408	40
Chemnitz	68229	29468	40.928139	51984	5
Zwickau	27322	10456	23.301472	37948	35
Sa.	379565	186392	338.498638	504160	25

b) in Städten mit über 10—25,000 Einwohnern.

Plauen	23355	10700	11.683401	12734	—
Glauchau	22036	8033	8.143537	8464	60
Freiberg	21673	7249	8.645736	10336	40
Meerane	19187	7134	7.021377	7092	45
Zittau	17869	7541	9.281815	11909	80
Crimmitschau	15280	5862	6.398410	6354	80
Bauzen	13165	4793	6.894843	9503	35
Reichenbach	12942	4014	4.437453	4862	80
Annaberg	11693	4016	4.401272	4739	90
Meißen	11455	4611	5.795972	6520	40
Werdau	11216	4650	3.965666	3273	50
Großenhain	10438	3566	4.086476	4897	85
Döbeln	10078	3750	3.786625	3673	60
Sa.	200387	75919	84.542583	94363	45

c) in Städten mit über 5—10,000 Einwohnern.

Frankenbergm. Neubau	9725	3405	3.074964	2922	10
Pirna	8905	3553	4.252790	4505	75
Mittweida	8845	2853	2.746850	2676	60
Sainichen	8331	2701	2.874696	2996	80
Schneeberg	7978	2561	2.202848	1953	—
Zschopau	7877	2801	2.421572	2248	10
Wurzen	7851	2886	3.270802	3655	20
Seite	59512	20760	20.844522	20957	55

Ortschaften.	Ein- wohner- zahl nach der Zählung von 1871.	S u m m a.			
		Anzahl der Beitrags- pflichtigen.	Steuer- pflichtiges Einkommen der Beitrags- pflichtigen.	Steuerfoll bei Erhebung des einfachen Steuerfußes.	
			Marf.	Marf.	Pf.
Uebertrag	59512	20760	20.844522	20957	55
Koßwein	6848	2341	2.048415	1946	30
Oschatz	6791	2387	2.665611	2990	30
Leisnig	6751	2453	2.348215	2400	—
Waldheim	6712	2237	2.110076	2253	20
Grimma m. Amtshäuser	6924	2169	2.417664	2558	5
Kamenz	6406	2085	2.009453	1806	90
Eibenstock	6362	2130	2.202580	2334	65
Stollberg	6261	1896	1.766864	1745	40
Deberan	5866	2184	1.463021	1086	30
Löbau	5852	2108	3.216815	3790	70
Kirchberg	5841	1836	1.581666	1320	—
Borna	5751	1939	2.370795	2637	65
Hohenstein	5667	1810	1.498254	1325	90
Marienberg	5617	1509	1.393000	1248	50
Penig	5460	1899	1.926832	1763	80
Kochlitz	5368	1805	2.206666	2795	60
Lößnitz	5332	1758	1.366617	1065	85
Delsnitz	5330	1772	1.848748	1865	75
Riesa	5319	1773	2.026351	2095	60
Buchholz	5247	1790	1.716119	1641	65
Sebnitz	5216	2415	2.010726	1841	35
Treuen	5158	1580	1.304461	1031	20
Falkenstein	5052	1670	1.295254	1049	10
Sa.	194643	66306	65.638725	65551	30
d) in Städten unter 5000 Einwohnern.					
	240730	80586	67.914901	56357	15
In den Städten überhaupt.					
Summa	1.015325	409203	556.594847	720432	15
Auf dem platten Lande.					
Summa	1.540919	562683	460.985937	382366	50
Im ganzen Königreiche.					
Haupt-Summe	2.556244	971886	1017.580784	1.102798	65

III. Der Staatshaushalt des Königreichs Sachsen.

A.

Rechenschaftsbericht für die Periode 1872/73.

I. Ordentliche Einnahmen und Ausgaben.

1. Einnahmen 32,962,149 Thlr., und zwar:

a. Nutzungen des Staatsvermögens und der Staatsanstalten	22,834,849 Thlr.
b. Steuern und Abgaben	10,127,300 =

2. Ausgaben 27,369,690 Thlr., und zwar:

a. Allgemeine Staatsbedürfnisse	13,461,613 =
b. Gesamtministerium zc.	80,140 =
c. Departement der Justiz	1,397,085 =
d. Departement des Innern	2,821,566 =
e. Departement der Finanzen	956,863 =
f. Militärdepartement	—
g. Departement des Cultus	1,837,577 =
h. Departement des Auswärtigen zc.	92,500 =
i. Ausgaben zu Reichszwecken	3,034,854 =
k. Pensionsetat	1,091,665 =
l. Bauetat	2,575,641 =
m. Reservefond	20,186 =

II. Außerordentliche Einnahmen und Ausgaben.

1. Einnahmen aus den verfügbaren Kassenbeständen

19,649,820 Thlr.

2. Ausgaben: 19,649,820 Thlr., und zwar:

a. für den Umbau des alten Galeriegebäudes in Dresden	150,000 Thlr.
b. zu den in Dresden und Leipzig nothwendigen Justizneubauten	364,886 =
c. zu Erbauung einer neuen polytechnischen Schule in Dresden	340,004 =

d.	zu außerordentlichem Bauaufwande für die Landes-Heil-, Straf- und Versorganstalten	220,600 Thlr.
e.	zum Betriebe des Rothschönberger Stollns	150,000 =
f.	zu Erbauung eines neuen Gymnasialgebäudes in Dresden	80,000 =
g.	zu Erweiterung der Seminargebäude in Borna	7,000 =
h.	zu Erbauung eines neuen Lehrerseminars in Oschatz	60,000 =
i.	zu größerer Beschleunigung der aus dem gewöhnlichen Etatquantum nicht zu bestreitenden dringlichen und wichtigen Chaussée- und Straßenneubauten und Correctionen	160,000 =
k.	zu den in den Jahren 1872 und 1873 nothwendig auszuführenden Brückenneubauten	507 =
l.	zu den außerordentlichen Bauten bei den reservirten Hofgebäuden	40,000 =
m.	zum Neubau des Königlichen Hoftheaters in Dresden	100,000 =
n.	zu planmäßiger Fortsetzung der Elbstromcorrectionsbauten	140,000 =
o.	zur Erweiterung und Vollendung der Quaianlage am rechten Elbufer unterhalb der Marienbrücke in Dresden	162,118 =
p.	zum Staatseisenbahnbau (Baucapital einschließlich der Verzinsung während der Bauzeit)	10,283,231 =
q.	zur Verstärkung des Transportmittelparks bei den Staatseisenbahnen	2,000,000 =
r.	zu Erweiterung, beziehentlich zum Umbau von Bahnhöfen und Haltestellen	1,630,000 =
s.	zu Einführung des neuen Signalsystems auf den Staatseisenbahnen	250,000 =
t.	für das Elsterbad	44,000 =

Hierüber:

	Antheil der Badeanstalt zu Elster an dem Kaufpreise von 185,000 Thlr. für die Rittergüter Elster und Jugelsburg	55,351 =
u.	zu Erbauung neuer Gebäude für das physikalische und mineralogische Institut der Universität Leipzig	50,000 =
v.	zu Herstellung neuer Gebäude für das Gymnasium zu Freiberg	50,000 =
w.	zu Errichtung eines Nebengebäudes bei der Gymnasial- und Realschulanstalt in Plauen	15,000 =

x.	zu Errichtung eines neuen Lehrerseminars in Schneeberg	60,000 Thlr.
y.	zu Errichtung neuer Gebäude für das Seminar zu Grimma	70,000 "
z.	zu Herstellung einer Turnhalle beim Schullehrerseminar zu Friedrichstadt-Dresden	5,000 "
aa.	zu Errichtung der König-Johann- und der Königin-Amalien-Stiftung	200,000 "
bb.	zu Erweiterung des großen Gartens in Dresden	88,438 "
cc.	zu Uebernahme des Kammergutes Sachsenburg und zu Einrichtung des Betriebes desselben für die Zwecke der dasigen Correctionsanstalt	15,000 "
dd.	zu Herstellung von Künstler-Ateliers in Dresden	37,260 "
ee.	zum Ankauf eines Hausgrundstückes in Plauen für die dasige Amtshauptmannschaft	15,545 "
ff.	zu Grundstückskäufen und Bauten für Zwecke der in Chemnitz vereinigten gewerblichen Staatslehranstalten	99,797 "
gg.	vorläufiges Dispositionsquantum Behufs der Erwerbung und Einrichtung von Grundstücken zu Amtslocalitäten und beziehentlich Dienstwohnungen für die neu zu errichtenden Amtshauptmannschaften	250,000 "
hh.	zu Gewährung von Vergütungen für die in der Zeit vom 16. Juli 1870 bis zur völligen Demobilisirung der einzelnen Truppentheile stattgehabten Einquartierungen	637,020 "
ii.	zum Neubau der aus der unmittelbaren Nähe der Stadt Dresden zu verlegenden fiscalischen Pulvermühle	150,000 "
kk.	zum Bau der Gebäude für die Anatomie bei der Universität Leipzig	79,000 "
ll.	zu Verlegung der fiscalischen Verbindungsbahn in Leipzig, sowie zu Bestreitung der antheiligen Kosten für Errichtung eines gemeinschaftlichen Sammelbahnhofes daselbst	260,000 "
mm.	zum Bau einer Eisenbahn von Krippen über Sebnitz und Neustadt nach Bautzen	750,000 "
nn.	zum Neubau eines Zeughauses nebst Zubehör, sowie einer Caserne mit-Dependenzen für ein Infanterie-Bataillon	165,000 "
oo.	zu Deckung der durch den Ankauf von Grundstücken zu Justizneubauten in Dresden erwachsenen Kosten	182,550 "

pp. zu außerordentlichen Ausgaben für die Landes- Heil-, Straf- und Versorganstalten	78,796 Thlr.
qq. zum Bau neuer Gebäude für die anatomische Anstalt der Universität Leipzig	28,400 =
rr. zu Erweiterung der Seminargebäude zu Borna Hierüber:	7,327 =
ss. Coursverlust bei dem allmäligen Verkaufe von noch nicht begebenen Staatsschuldencassenschei- nen und Provision beim Debit der Schatzan- weisungen	108,146 =
Ferner:	
tt. aus dem außerordentlichen Budget für 1870/71 außerordentliche Ausgaben für die Landes- Heil-, Straf- und Versorganstalten	888 =
uu. Erbauung eines neuen Gymnastalgebäudes in Chemnitz	8,956 =

B.

Ordentliches Staats-Budget

für jedes der beiden Jahre 1876 und 1877.

I. Staatseinkünfte jährlich 53,856,977 Mark,
nämlich:A. Nutzungen des Staatsvermögens und der Staats-
anstalten 36,784,500 Mark, und zwar:a. Von den Domainen und anderen Besitzungen 9,540,246
Mark, nämlich:

	Nach den Bevolligungen. Mark.
Pos. 1. Forst- und Jagdnutzungen	8,000,000
• 2a. u. b. Intraden, einschließlich der Jagdkarten- gelder und Kalkwerksnutzungen	163,875
• 3. Nutzungen der Kammergüter und der in Zeit- pacht stehenden Mühlen, Teiche zc.	338,187
• 4. Weinbergs- und Kellereinutzungen	15,000
• 5a. von dem Königl. Steinkohlenwerke	693,000
• 5b. von dem Königl. Braunkohlenwerke zu Kaditzsch	51,000
• 6. von der Porzellanmanufactur	270,000
• 7a. von der Hofapotheke	8,000
• 7b. von dem Elsterbade	1,184

	Nach den Bewilligungen.
	Mark.
b. Von den Regalien und den damit verbundenen Verkehrs-, Fabrikations- u. Anstalten 22,140,121 Mark, nämlich:	
Pos. 8. Berg- und Hüttennutzungen	955,861
= 9. Münzverwaltung (zeither Pos. 33g. des Ausgabe- Budgets)	67,000
= 10. Staatseisenbahnnutzungen	20,400,000
= 11. andere Eisenbahnnutzungen	21,000
= 12. Nutzungen von der Leipziger Zeitung	19,460
= 13. Salznutzungen (fällt aus)	
= 14. Floß- und Holzhofsnutzungen	14,800
= 15. 16. Chaussee- und Brückengelder	662,000
c. Zinsen von werbenden Capitalien, ingleichen Admi- nistrations- u. Einkünfte 5,104,133 Mark, nämlich:	
Pos. 17. Zinsen von Activcapitalien	1,733,500
= 18. Canzleisporteln	165,000
= 19. Lotterieüberschuß	3,003,600
= 20. Besoldung und Pensionsabzüge für den Staats- pensionsfonds	185,000
= 21. Beitrag vom Hause Schönburg zu Unterhaltung der Kreisdirection und des Appellationsgerichtes zu Zwickau und zur Salarirung des Staats- anwalts bei dem Schönburg'schen Bezirksgerichte	8,033
= 22. verschiedene zufällige Einnahmen	9,000
B. Steuern und Abgaben 17,072,477 Mark, nämlich:	
Pos. 23. Grundsteuer nach $5\frac{4}{10}$ Pfennigen von der Einheit	4,678,697
= 24. Gewerbe- und Personalsteuern nach $\frac{6}{10}$ des Sollbetrags	6,209,000
= 25. Zölle und Verbrauchssteuern	2,325,780
= 26. Stempelsteuern	1,582,000
= 27. Einkommensteuer	2,277,000
II. Staatsaufwand jährlich 53,856,977 Mark, und zwar:	
A. Allgemeine Staatsbedürfnisse 24,392,372 Mark, nämlich:	
Pos. 1. zu Unterhaltung des Königl. Hauses:	
a. Civilliste	2,850,000
b. Schatullenbedürfnisse u. für Ihre Majestät die Königin	90,000

		Nach den Bewilligungen.
		Mark.
	c. Apanagen	513,297
	d. für die zum Königl. Hausfideicommiß ge- hörigen öffentlichen Sammlungen für Kunst und Wissenschaft	320,922
Pos. 2.	zu Verzinsung und Abzahlung der Staats- schulden, als:	
	a. zu Verzinsung der Staats- und Finanzhaupt- fassenschulden	15,003,387
	b. zu planmäßiger Tilgung der Staatsschulden .	4,971,759
=	3. auf den Staatscassen ruhende Jahresrenten . .	371,757
=	4. zur Ablösung der dem Domainenetat nicht an- gehörigen Lasten und zu Abfindungszahlungen bei Rechtsstreitigkeiten	10,000
=	5. Landtagskosten	154,050
=	6. Aufwand in allgemeinen Regierungs- und Ver- waltungsangelegenheiten	107,200
B. Gesamtministerium nebst Dependenzen 159,590		
Mark, nämlich:		
Pos. 7.	Gesamtministerium und Staatsrath nebst Canzlei	26,250
=	8. Cabinetskanzlei	7,350
=	9. Ordenskanzlei	4,500
=	10. Hauptstaatsarchiv	46,590
=	11. Oberrechnungskammer	64,400
=	12. Gesetz- und Verordnungsblatt	10,500
C. Departement der Justiz 3,214,568 Mark, nämlich:		
Pos. 13.	Justizministerium und Oberstaatsanwaltschaft nebst Canzlei und Sportelstskalat	234,400
=	14. Ober-Appellationsgericht nebst Canzlei	202,650
=	15. Bezirks-Appellationsgerichte zu Bautzen, Dres- den, Leipzig und Zwickau	342,800
=	16a. Zuschuß zu den Besoldungen und Administra- tionskosten der Untergerichte und Staatsan- wälte	1,693,010
=	16b. zu baulicher Unterhaltung der Gebäude der Königl. Untergerichte	75,000
=	16c. zu Justizneubauten	264,075

		Nach den Bewilligungen.
		Marf.
Pos. 17.	in Untersuchungs- und Bagabondensachen von der Staatscasse zu übertragender besonderer Aufwand	390,000
= 18.	Extraordinaria und Insgemein	12,633
D. Departement des Innern 7,215,941 Marf., nämlich:		
Pos. 19.	Ministerium des Innern nebst Canzlei	325,350
= 20a.	Kreishauptmannschaften	283,650
= 20b.	für die Besorgung der Geschäfte der mit der Kreishauptmannschaft Dresden zu verbindenden General-Commission für Ablösungen und Gemeinheitstheilungen	52,090
= 21.	Amtshauptmannschaften	802,650
= 22.	Volkswirthschaft:	
	a. für gewerbliche Zwecke und Anstalten	858,070
	b. Landgestüt	120,219
	c. für meteorologische Beobachtungen	11,000
	d. für Aufsicht über Fabriken und für die technische Beaufsichtigung der Dampfkesselanlagen, sowie des Steinbruch- und Privat- hüttenwesens	52,350
	e. zur Berichtigung von Wasserläufen	56,712
	f. Obereichungscommission	6,000
= 23.	Sicherheitspolizei:	
	a. (fällt aus);	
	b. Gendarmerieanstalt	659,277
	c. Grenzpolizeibureaux und Eisenbahn-Gendarmerie-Stationen	22,864
	d. Polizeidirection zu Dresden	478,266
	e. zu den antheiligen Kosten des Leipziger Polizeiamtes	10,500
	f. zu Prämien für Lebensrettungen und zu Remunerationen für Auffindung von Leichnamen	750
	g. zu Ausgaben in Sicherheits- und Preßpolizeiangelegenheiten	8,100
	h. Schubtransportkosten	30,000
Pos. 24.	Medicinalwesen:	
	a. für die Medicinaleinrichtungen, einschließlich des Entbindungsinstituts und einiger anderer Anstalten	152,844

		Nach den Bewilligungen.
		Mark.
	b. Thierarzneischule	48,995
	c. für Bezirks-, Medicinal- und Veterinärbe- amte, ingleichen Beihülfsen für Aerzte in ärmeren Gegenden des Landes	155,760
	d. zu allgemeinen medicinal- und veterinär- polizeilichen Zwecken und Veranstaltungen, insbesondere gegen Epidemien und Viehsenchen	45,000
Pos. 25.	Wohlfahrtspolizei:	
	a. für einige Versorganstalten, welche den all- gemeinen (Pos. 28) nicht angehören	23,700
	b. zur Armen- und Waisenversorgung an mehreren Orten des Landes	4,853
	c. für die Dresdner Straßenbeleuchtung, Feuerlösch-Anstalten und Armenversorgung	40,750
	d. an Localanstalten und Schützengesellschaften	10,559
	e. Beiträge an Privatanstalten zu allgemeinen Landeszweden	12,960
	f. zu Unterstützung bei Brand- und anderen Unglücksfällen	31,000
	• 26a. zu außerordentlichen Ausgaben und Insgeheim	295,000
	• 26b. zu Ausgaben in Grenzregulierungsarbeiten	3,600
	• 26c. zu Ausgaben wegen Beurkundung des Personen- standes und der Eheschließung	60,000
	• 26d. Aufwand in Militär-Ersatz- und sonstigen Angelegenheiten, welcher aus Militärcassen nicht übertragbar ist	27,000
	• 27. Kunstanstalten und für Kunstzwecke im All- gemeinen	165,770
	• 28. Landes-Heil-, Straf- und Versorganstalten	2,271,400
	• 29. Statistisches Bureau	88,902
E. Departement der Finanzen 1,656,674 Mark:		
Pos. 30.	Finanzministerium nebst unmittelbaren De- pendenzen	719,500
	• 31. zu rechtlicher Vertheidigung der fiscalischen Gerechtfame	10,500
	• 32. Verwaltung der Staatsschulden	86,130
	• 33. allgemeine Ausgaben nachbemerkter Verwaltungs- zweige:	
	a. für das Forstwesen	90,950

	Nach den Bewilligungen.
	Mark.
b. für die Kammergüter zc.	113,419
c. für den Königl. Großen Garten bei Dresden	31,200
d. für die Stempelimpstoffverwaltung	10,500
e. für die Zoll- und Steuerverwaltung	149,700
f. für die Verwaltung der directen Steuern	191,450
g. für die Münzverwaltung (s. Pos. 9. des Einnahmebudgets)	—
Pos. 34. für gemeinnützige Zwecke als:	
a. Forstakademie in Tharandt	57,035
b. Bergakademie in Freiberg	72,660
c. (fällt aus);	
d. Land-, Landescultur- und Altersrentenbank- Verwaltung	106,680
e. Unterstützung an Privatanstalten, Corpora- tionen zc.	450
= 35. Münzverlust beim Umschmelzen und ähnliche Ausgaben	1,500
= 36. 37. Fonds zu allgemeinen Ausgaben in Finanz- angelegenheiten, ingleichen Extraordinaria und Insgemein	15,000
= 38. (fällt aus);	
F. Militairdepartement (Pos. 39—61 fallen aus).	
G. Departement des Cultus zc. 5,902,037 Mark.	
Pos. 62. Ministerium des Cultus zc. nebst Kanzlei	206,014
= 63. Landesconsistorium	105,960
= 64. apostolisches Vicariat und zu Ausübung der kathol.-geistl. Gerichtsbarkeit in den Erblanden niedergesetzte Behörden	23,550
= 65. Universität Leipzig	704,887
= 66. für die evangelischen Kirchen und Schulen, als:	
a. für die Kirchen	1,625,061
b. für die Gelehrtenschulen und für Realschulen	730,863
c. für die Schullehrerseminarien	894,550
d. für die Volksschulen	1,381,450
= 67. für katholische Kirchen und wohlthätige Anstalten	34,956
= 68. für die Taubstummenanstalten	125,200
= 69a. für den israelitischen Cultus	600
= 69b. für die Deutsch-Katholiken	2,400

	Nach den Bewilligungen.
	Mark.
Pos. 70. stiftungsmäßige und beziehentlich privatrechtliche Leistungen der Staatskasse für Kirchen- und Schulzwecke	32,346
= 71. zu außerordentlichen Ausgaben	34,200
H. Departement des Auswärtigen 165,420 Mark.	
Pos. 72. Ministerium nebst Kanzlei	46,920
= 73. zu Unterhaltung der Gesandtschaften	103,500
= 74. Gesandtschaftsreisen und Dispositionsquantum für das Ministerium	15,000
I. Ausgaben zu Reichszwecken 3,701,379 Mark.	
Pos. 75a. Matrifularbeitrag	3,676,779
= 75b. Kosten der Reichstagswahlen	3,000
= 75c. sonstige Ausgaben	21,600
K. Pensionsetat 2,220,793 Mark.	
Pos. 76. Pensionen und Wartegelder vom Hofetat	16,000
= 77. Pensionen zc. des Gesamtministeriums nebst Dependenzen	13,758
= 78. Pensionen zc. des Justizdepartements	665,746
= 79. Pensionen zc. des Departements des Innern	430,509
= 80. Pensionen zc. des Departements der Finanzen	932,689
= 81. Pensionen zc. im Ressort der Generaldirection der Königl. Sammlungen für Kunst und Wissenschaft	10,819
= 82. Pensionen zc. des Departements des Cultus	46,661
= 83. Pensionen zc. des Departements des Auswärtigen	38,611
= 84. zu Erhöhung der Bewilligungen an Militairinvaliden und Angehörige derselben aus der Zeit vor dem Kriege 1870/71	66,000
L. Bauetat 4,832,100 Mark.	
Pos. 85a. zum fiskalischen Straßen- und Brückenbau	3,822,300
= 85b. Wegebauunterstützungen an Communen und private Grundbesitzer	180,000
= 86. Hochbauetat	43,400
= 87. zu Wasserbauten	174,000
= 88. zu Immobilial-Brandversicherungsbeiträgen	117,000
= 89a. für die Bauverwaltung	469,900
= 89b. für allgemeine Eisenbahn- und andere technische Zwecke	25,500
M. Reservefond zu außerordentlichen, zur Zeit nicht näher zu bestimmenden Bedürfnissen: 396,103 Mark.	

C.
Außerordentliches Staats-Budget
 auf die Jahre 1876 und 1877.

I. Einnahme: 165,047,815 Mf. und zwar:

- | | |
|--|----------------|
| 1. Verwaltungsüberschuß der Finanzperiode 1872/73 . . . | 11,560,965 Mf. |
| 2. Aus den verfügbaren Beständen des mobilen Staatsvermögens | 153,486,850 " |

II. Ausgabe: 165,047,815 Mf. und zwar:

- | | |
|--|-------------|
| 1. die Ratenzahlungen für 1876 und 1877 an jährlich 1,267,562 Mf. 80 Pf. auf den Vorschuß der Reichshauptkasse zur Einziehung der Kassenbillets | 2,535,126 " |
| 2. zu vollständiger Tilgung der als Staatsschuld übernommenen 4 ¹ / ₂ procentigen Prioritätsanleihe Lit. D. der vormaligen Albertsbahngesellschaft | 293,700 " |
| 3. zur Errichtung von Landgerichten, nämlich: | |
| a) erste Baukostenrate für das Landgericht in Zwickau | 713,000 " |
| b) fernerweit zum Bau des Landgerichts in Chemnitz | 1,820,600 " |
| c) desgleichen des Landgerichts in Leipzig | 647,900 " |
| d) zu Vollendung des Landgerichts in Freiberg | 143,450 " |
| e) fernerweit zum Bau des Landgerichts in Dresden | 837,850 " |
| 4. Dispositionssumme zu den durch die Reichsgesetzgebung nöthig werdenden baulichen Veränderungen vorhandener Gerichtsgebäude | 318,000 " |
| 5. für bauliche Herstellungen innerhalb des Posthaltereigrundstücks in Leipzig | 43,000 " |
| 6. fernerweit zu Erwerbung und Einrichtung von Grundstücken zu Amtslocalitäten und beziehentlich Dienstwohnungen für die Amtshauptmannschaften | 450,000 " |
| 7. anderweit für den Neubau der gewerblichen Lehranstalten in Chemnitz | 390,000 " |
| 8. zu außerordentlichen Ausgaben für die Landes-Heil-, Straf- und Versorganstalten, als: | |
| a) bei der Anstalt Großenhennersdorf: | |
| zu Fortsetzung des Neubaus | 90,000 " |

b) bei der Anstalt Subertusburg:	
zum Bau einer Waschcolonie und eines dritten Meiereigehöftes	75,000 Mfl.
9. zu Vollendung des Rothschönberger Stollns	339,000 "
10. zu Fortführung der Bauten für Verlegung der Dresdner Militär-Etablissements	9,000,000 "
11. zu Errichtung einer Veterinärklinik bei der Universität Leipzig	70,600 "
12. nachträglich zum Bau und zur Erweiterung von Schul- lehrer-Seminarien, nämlich:	
a) zu Erweiterung des Seminars in Rossen	17,000 "
b) zum Seminarbau in Pirna	117,600 "
c) zum Seminarbau in Löbau	103,500 "
13. zu Entschädigung an Stadtgemeinden für die Uebernahme von innerhalb der Städte gelegenen fiscalischen Pflaster- und Straßenstrecken zu eigener Unterhaltung	150,000 "
14. zu planmäßiger Fortsetzung der Elbstrom-Correctionsbauten	600,000 "
15. zu Vollendung der Elbstrom-Correction und Regulirung der Elbufer innerhalb Dresden	600,000 "
16. zu Herstellung eines Güterschuppens zc. an dem neuen Quai unterhalb der Marienbrücke in Dresden	—
17. zu Verstärkung des Transportmittelparkes bei den Staats- eisenbahnen	6,873,590 "
18. zu Erweiterungen und zum Umbau von Bahnhöfen und Haltestellen, Herstellung von Betriebseinrichtungen und Vermehrung der Weichen und Gleisanlagen	9,667,379 "
19. für die Bahnverlegung bei Altenburg und den Umbau des Bahnhofs daselbst	
20. fernerweit zu dem Bau des neuen Hoftheaters in Dresden	712,000 "
21. zum Ankauf und Ausbau der Leipzig-Dresdner Eisenbahn	72,871,000 "
22. zum Ankauf und Ausbau der Chemnitz-Aue-Adorfer Eisenbahn	13,370,000 "
23. zum Ankaufe, sowie zum Ausbau und zur Ausrüstung der Sächsisch-Thüringischen Eisenbahn	13,520,000 "
24. zum Ankauf der Hainichen-Rosßweiner Eisenbahn	1,460,000 "
25. zum Ankauf, sowie zum Ausbaue und zur Ausrüstung der Chemnitz-Komotauer Eisenbahn	10,700,000 "
26. zum Ankauf, sowie zum Ausbau und zur Ausrüstung der Zwickau-Lengsfeld-Falkensteiner Eisenbahn	4,450,000 "
27. zum Ankauf der Greiz-Brunner Eisenbahn, durch Ab- stempelung der Actien zu Gewährung einer Rente von jährlich je 9 Mfl., bei 3800 Actien nach 71% Courswerth	809,400 "

28. zum Bau einer Eisenbahn von St. Egidien über Lichtenstein, Callenberg und Delsnitz nach Stollberg, sowie einer Verbindungslinie dieser Bahn mit der Chemnitz-Würschnitzer Eisenbahn bei Lugau und einer kurzen Zweigbahn vom Delsnitzer Sammelbahnhofe aus in der Richtung der projectirten Delsnitz-Hohensteiner Linie	6,515,900	"
29. zum Bau einer Secundär-Eisenbahn mit Locomotivbetrieb von Gaschwitz nach Plagwitz-Lindenau	1,291,220	"
30. zu Herstellung einer Secundär-Eisenbahn von Pirna nach Berggießhübel	—	
31. zu Herstellung einer Eisenbahn von Neukirch nach Bischofswerda	2,482,000	"
32. zu Erbauung eines Auditoriums für die medicinische Abtheilung der Universität Leipzig (Nach der Budgetvorlage vom 12. October 1875, Seite 254, gemeinjährig 35,000 Mf.)	70,000	"
33. zum Neubau der Landesschule zu Meissen (Nach der Budgetvorlage vom 12. October 1875, Seite 276, gemeinjährig 240,000 Mf.)	480,000	"
34. zur Errichtung eines anderweiten neuen Lehrerseminars (Nach der Budgetvorlage vom 12. October 1875, Seite 302, gemeinjährig 210,000 Mf.)	420,000	"

C.

Wirtschafts-Statistik.

I. Ernte-Erträge im Königreiche Sachsen von 1846 – 1872.

Erntejahr.	Weizen. Scheffel.	Roggen. Scheffel.	Gerste. Scheffel.	Hafer. Scheffel.	Kartoffeln. Scheffel.
1846	1.582444	2.632531	1.204650	3.428400	11.764112
1847	1.878228	4.466429	1.645637	4.365496	13.014470
1848	2.144434	4.407271	1.624126	4.502632	16.832764
1849	1.730336	3.667796	1.591858	4.319784	13.377476
1850	1.745126	3.046637	1.409010	4.296928	11.132412
1851	1.552866	2.632531	1.462789	4.205504	7.932373
1852	1.981753	3.194532	1.742440	4.434064	12.570794
1853	1.523288	3.194532	1.279940	3.634104	8.537384
1854	1.626812	3.253690	1.473544	4.411208	7.838260
1855	1.360606	2.987479	1.505812	4.205504	11.938894
1856	2.114856	4.170639	1.968311	5.485440	13.807707
1857	1.848650	4.170639	1.473545	3.725528	13.243030
1858	1.626812	3.431164	1.548835	4.548344	11.064988
1859	1.641601	2.987479	1.419766	3.771240	13.713594
1860	1.952174	3.963586	1.645637	5.302592	9.747407
1861	1.848650	3.431164	1.720928	5.554008	11.468329
1862	1.996542	4.081902	1.720928	5.394016	13.969043
1863	2.247958	3.815691	3.032846	5.736856	13.068248
1864	2.159223	4.052323	1.796219	5.851136	12.584239
1865	2.070488	4.111481	1.914532	6.033984	15.461405
1866	1.937385	3.105795	1.656393	5.074032	9.747407
1867	1.730336	3.401585	1.624126	5.348304	14.049711
1868	1.819072	3.519901	1.419766	4.136936	12.140564
1869	1.981753	4.052323	1.806974	5.508296	12.705241
1870	1.922956	3.845270	1.731684	5.439728	11.656555
1871	1.774704	3.490322	1.774707	5.142600	10.392753
1872	1.994898	3.753338	1.875209	5.568972	11.892057

II. Hauptresultate der Viehzählungen von 1834—1873.

Zählungs- Jahr.	Pferde (ausschl. Mi- litärpferde.)	Esel.	Rinder.	Schafe.	Schweine.	Ziegen.	Bienen- stöcke.
1834	73535	414	546942	604950	104689	48553	40808
1837	77664	422	542900	685491	96031	48395	51379
1840	79618	442	570825	655667	111881	60959	41921
1844	84157	537	553577	582976	120338	63547	49945
1847	88927	478	615755	628915	125346	78711	41527
1850	88223	422	609711	543917	207891	86273	44337
1853	91332	400	611187	485041	124135	74593	53770
1855	84503	.	623981	409848	210762	64348	39638
1858	91577	.	617492	378815	260687	74131	.
1861	95642	.	638460	371989	270462	90881	51330
1864	103019	.	659157	366488	329141	92249	56651
1867	107222	99	625260	304087	325564	93004	56589
1873	115667	86	647074	206830	301091	105401	64283

III. Frequenz der Wollmärkte im Königreiche Sachsen in den Jahren 1872 bis 1876.

Marktorte.	Eingebrachte	Verkaufte	Unverkauft gebliebene
	W o l l e.		
	Kilogr.	Kilogr.	Kilogr.
Dresden	1872	62799,5	62799,5
	1873	58459,5	57500,0
	1874	62887,0	59587,0
	1875	49750,0	48763,0
	1876	36000,0	36000,0
Leipzig	1872	197033,0	172033,0
	1873	176265,0	160000,0
	1874	157109,0	137109,0
	1875	149210,0	146210,0
	1876	166924,0	159424,0
Reichenbach*)	1872	812,9	332,1
	1873	550,0	.
Bautzen	1872	55872,0	51870,0
	1873	55413,0	53147,0
	1874	56926,0	52592,0
	1875	51158,0	49658,0
	1876	46949,0	44087,0

*) 1874—1876 ist in Reichenbach ein Wollmarkt nicht abgehalten worden.

IV. Staatsforstwesen, Flößerei und Holzverkaufs- anstalten.

1. Das Forst- und Jagdwesen während des Jahres 1874.

Die Staatswaldungen umfaßten

164,673 Hektar.

Die Gesamtverschlagung betrug

773,555 Festkubikmeter Derbholz einschließlich

522,084 dergleichen oder 67 Procent in Nutzholz,

was für das Hektar der Holzbodenfläche

4,88 Festkubikmeter

ergiebt.

An Reinertrag gewährte das Festkubikmeter Derbholz

4 Thlr. 2 Ngr. 3 Pf.,

das Hektar des Gesamtareals aber

19 Thlr. 5 Ngr. 2 Pf.

Die Schlägerlöhne haben sich auf

531,242 Thlr. 14 Ngr. 9 Pf.,

dennach für das Festkubikmeter Derbholz einschließlich des davon abgefallenen
Stock- und Reißigholzes durchschnittlich auf

20 Ngr. 6 Pf.

gestellt.

Der Gesamtaufwand an Forstverbesserungs-Betriebs- und Verwaltungs-
kosten betrug von der Einnahme 26 Procent.

Bei der Forstakademie zu Tharandt betrug die Frequenz

im Sommerhalbjahre 1874: 51 Studirende,

im Winterhalbjahre 1874/75: 62 Studirende.

Die Prüfung

a. für den höhern Staatsforstdienst haben 8 Staatsforstdienstaspiranten,

b. für den niedern Staatsforstdienst aber 3 Bewerber

mit Erfolg bestanden.

2. Die Flößen und Holzhöfe im Jahre 1874.

I. Zwickauer Muldenflöße.

a) Verkaufsplätze Wiesenburg und Zwickau.

Verflößtes Quantum: 5046 Kubikmeter weiches Scheit- und Klöppelholz.

Abatz: 1394 Kubikmeter weiches Scheit- und Klöppelholz.

Von Wiesenburg mittelst der Eisenbahn nach Leipzig auf den dasigen Holzhof
transportirt: 5708 Kubikmeter weiches Scheitholz.

b) Holzhof zu Leipzig.

Abatz: 6047 Kubikmeter weiches Scheit- und Klöppelholz.

II. Freiburger Muldenflöße.

Verflößtes Quantum: 10939 Kubikmeter hartes und weiches Scheit- und
Klöppel- und Stockholz.

Abatz: 9198 Kubikmeter dergleichen Holz.

III. Görzdorf-Blumenauer Flöze.

Verflößtes Quantum: 8719 Kubikmeter hartes und weiches Scheit- u. Klöppelholz.
Absatz: 10038 Kubikmeter dergleichen Holz.

IV. Weißeritzflöze und Holzhof.

Verflößtes Quantum: 12598 Kubikmeter hartes und weiches Scheit- u. Klöppelholz.
Absatz: 4207 Kubikmeter dergleichen Holz.

V. Schandauer Flöze.

Verflößtes Quantum: 2748 Kubikmeter hartes und weiches Scheit- u. Klöppelholz.
Von dieser Flöze wird der Rampe'sche und Neustädter Holzhof zu Dresden mit einem Theile seines Holzbedarfs versorgt.

Außerdem

Absatz: 105 Kubikmeter weiches Scheitholz.

VI. Rampe'scher Holzhof zu Dresden.

Absatz: 4613 Kubikmeter hartes und weiches Scheit- und Klöppelholz.

VII. Neustädter Holzhof zu Dresden.

Absatz: 4437 Kubikmeter hartes und weiches Scheit- und Klöppelholz.

Für sämtliche Holzverkaufsanstalten wurden im Jahre

	1873	1874
angeschafft:	25663 Kubikmeter,	50317 Kubikmeter,
verkauft:	79417 " "	40039 " "
in Vorrath verblieben:	23008 " "	30172 " "

V. Das Berg- und Hüttenwesen im Jahre 1874.**1. Bergbau.**

Bei dem Erzbergbau waren im Jahre 1874: 311 Gruben mit 7366 Arbeitern (excl. 629 Tagelöhnern) im Betrieb, deren Gesamtausbringen an Silber-, Blei- und Kupfererzen, Riesen, Zinnstein, Kobalt, Eisenstein, Wismuth etc. 1,792,088 Thlr. 4 Ngr. 2 Pf. (5,376,264 Mark 42 Pf.) Rohwerth hatte.

Bei dem Kohlenbergbau waren in demselben Jahre 92 Steinkohlenwerke mit 16693 Arbeitern, sowie 606 Beamten und Officianten und einer Production von 38,403,001 Hectoliter Kohlen mit einem Geldwerthe von 12,920,722 Thalern, sowie 166 Braunkohlenwerke mit 3251 Arbeitern, sowie 154 Beamten und Officianten und einer Production von 8,867,121 Hectolitern mit einem Geldwerthe von 711,876 Thalern im Betrieb.

Die Förderung bei dem königlichen Steinkohlenwerke zu Zankeroda betrug im Jahre 1874: 3,105,162 Hectoliter Steinkohlen, bei einer Belegung von 1485 Arbeitern, incl. 79 Frauen, sein Absatz 2,947,454 Hectoliter Steinkohlen und Coles für 1,117,510 Thlr. 13 Ngr. 1 Pf.

Bei dem fiscalischen Braunkohlenwerke zu Raditzsch wurden im Jahre 1874 bei einer Belegung von 141 Mann 754,262 Hectoliter Kohlen gefördert und 711,934 Hectoliter für 59,039 Thlr. verkauft.

Sachsens Bergbau in den Jahren 1853–74.

Jahr.	Kupfer- (Metall-) Bergbau.			Kohlen- Bergbau.						Kupfer- und Kohlen- Bergbau zusammen.		
	Gruben.	An- fabrende Mann- schaften.	Werth der Produkte. Thlr.	Gruben.	Beamte und Arbeiter.	Production in Centnern.			Werth der Produkte. Thlr.	Gruben.	Arbeiter.	Werth der Produkte. Thlr.
						Steinkohlen.	Anthracit.	Braunkohlen.				
1853	388	11077	1.528718	193	9274	16.847629	5510	3.738463	1.933447	581	20351	3.462165
1854	362	11329	1.526600	199	9672	18.990340	3910	4.082878	2.269333	561	21001	3.795933
1855	358	11402	1.614549	222	10524	21.023482	7274	4.914426	2.575236	580	21926	4.189785
1856	416	11581	1.773002	221	11558	22.991439	5544	5.008260	2.811335	637	23139	4.584337
1857	468	11599	1.875358	211	11769	23.525037	6844	5.345425	3.059466	679	23368	4.934824
1858	526	11464	1.820599	242	12545	24.119625	3325	5.877985	3.634735	768	24009	5.455334
1859	507	10818	1.889957	242	14215	27.112392	3278	6.008785	3.666847	749	25033	5.556804
1860	472	10695	1.778620	246	14843	29.267276	7520	6.412659	3.396869	718	25538	5.175489
1861	394	10764	1.795063	240	15083	33.750817	6784	7.383657	3.663033	634	25847	5.458096
1862	354	10717	1.750864	251	15914	34.616322	5114	7.994814	3.661525	605	26631	5.412389
1863	350	10434	1.736587	252	15961	38.043516	5834	8.572317	3.761027	602	26395	5.497614
1864	332	10387	1.734899	249	12390	43.176673	5528	9.169885	4.520501	581	22777	6.255400
1865	323	10122	1.607695	249	12902	48.241319	10200	10.209662	5.871930	572	23024	7.479625
1866	301	9747	1.777707	247	13050	44.025682	7902	9.152307	5.742353	548	22797	7.520060
1867	274	9536	2.036130	259	17723	47.655022	5000	9.771056	5.952462	533	27259	7.988592
1868	244	9746	2.120786	257	17977	51.509874	4160	10.599992	6.297632	501	27723	8.418418
1869	264	9770	2.058229	247	17014	51.678863	8942	10.238794	6.336769	511	26784	8.394998
1870	253	9132	2.099440	240	16786	52.174109	6917	10.133739	7.621700	493	25918	9.721140
1871	307	10045	2.141759	241	18384	57.763108	5160	11.446794	10.787601	548	28429	12.929360
1872	312	9534	2.113524	318*)	19729	58.917380	7848	12.028966	11.050878	630	29263	13.164402
1873	334	8582	1.950812	277	20084	63.311080	10438	12.021977	13.421833	611	28666	15.372645
1874	344	8029	1.792020	267	20704	60.935807	10352	12.076385	13.632598	611	28733	15.424618

*) Vom Jahre 1872 an einschließlich der Vorrichtungs- und Versuchsbaue.

2. Hüttenwesen.

Bei den fiscalischen Hüttenwerken zu Freiberg wurden im Jahre 1874: 550,078 Centner Erze und Gekräze für 2,066,531 Thaler eingekauft und

	282,77	Pfund	Gold,
	81,185	"	Silber,
	74,246	Centner	Bleiproducte,
	35,619	"	Kupfervitriol,
	4,033	"	Eisenvitriol,
	12,930	"	Arsenikalien,
	5,087	"	Zink,
	208,338	"	diverse Schwefelsäure,
	3,425	"	Schrotwaaren,
	17,373	"	Bleiwaaren zc,
zusammen für			
	3,841,673	Thaler	4 Ngr. 5 Pf.
verkauft.			

Beschäftigt waren im Jahre 1874 bei den Hütten: 1235 Personen.

Bei dem königlichen Blaufarbenwerke zu Oberschlema wurde im Jahre 1874 eine Verkaufseinnahme von 166,406 Thalern für Kobaltfabrikate und 189,942 Thaler für Nickel, Wismuth und Kupferstein erzielt. Die Zahl der Officianten und Arbeiter betrug 89 Personen.

VI. Eisenproduction und Eisenverarbeitung im Jahre 1874.

(Fortsetzung aus Jahrgang 1876, S. 57.)

1. Roheisenproduction.

Zahl der mit Hohöfen arbeitenden Werke: 6 — der Arbeiter: 503.

Zahl der Hohöfen: 8.

Betriebsdauer sämtlicher Hohöfen zusammen: 55 Monate.

Verarbeitete Erze: 1,284,850 Ctr.

Production.

Masseln	{	zur Gießerei:	29824 Ctr.,	Werth:	51065 Thlr.
		zum Verfrischen:	155487 " "		205297 "
		zur Stahlbereitung:	235015 " "		528115 "
		Zusammen:	420326 Ctr.,	Werth:	784477 Thlr.

Gußwaaren erster Schmelzung	{	zum Verkaufe:	19613 Ctr.,	Werth:	80647 Thlr.
		zum Selbstge- brauche:	1074 " " "		2756 "
		Zusammen:	20687 Ctr.,	Werth:	83403 Thlr.

Masseln und Gußwaaren
erster Schmelzung zusammen: 441013 Ctr., Werth: 867880 Thlr.

2. Eisengießerei.

Zahl der Gießereien: 111 — der Arbeiter: 5498.

Zahl der zur Gußwaaren-Erzeugung betriebenen Cupolöfen: 181, incl. 6 Tie-
gelöfen; Flammöfen: 12. incl. 4 Tiegelerschmelzöfen.

Verschmolzenes Roheisen: 913707 Ctr., Alteisen: 204324 Ctr.

Erzeugte Gußwaaren zweiter Schmelzung.

Zum Verkaufe	{	Maschinentheile:	671722 Ctr.,	Werth:	3,110073 Thlr.
		Hartgußwaaren:	6438 " "		32531 "
		Sonstige Gußwaaren:	291691 " "		1,319318 "
Zum eigenen Bedarfe der Werke:		17411 " "			68800 "
		Zusammen:	987262 Ctr.,	Werth:	4,530722 Thlr.

3. Eisenfrisch- und Streckwerke.

a) Production aus Roheisen.

Zahl der Werke: 7 — der Arbeiter: 983.

Verarbeitetes Roheisen: 448447 Ctr.

Production	{	zum eigenen Bedarfe der Werke:	1427 Ctr.,	Werth:	5560 Thlr.
		Eisenfabrikate zum Ver- kaufe:	80097 " "		345177 "
		Cuppen und Rohschienen, welche zu den Fabrikaten der Werke sub 3b. ver- wendet wurden:	294017 " "		— *) "
				Zusammen:	375541 Ctr.,

b. Production aus Alteisen, gekauften Cuppen und Roheisen.

Zahl der Werke: 11 — der Arbeiter: 160.

Verarbeitet wurden: { Alteisen: 305327 Ctr.
Cuppen und Rohschienen: 313815 "

Production	{	zum eigenen Bedarfe der Werke:	2130 Ctr.,	Werth:	9470 Thlr.
		Fabrikate zum Verkaufe:	600114 " "		2,693442 "

Zusammen: 602244 Ctr., Werth: 2,702912 Thlr.

*) Unter den Werthbeträgen der Fabrikate sub 3b mit enthalten.

4. Rohstahlproduction.

Zahl der Werke: 3 — der Arbeiter: 99.

Berarbeitet wurden Roheisen und Rohstahleisen: 228872 Ctr.

Production:	} zum eigenen Bedarfe der Werke:	200 Ctr., Werth: 1040 Thlr.	
		Fabrikate zum Verkaufe: 27605 " " 140653 "	
		Rohstahlschuppen und Schienen, welche zu den Fabrikaten der Werke sub. 3b. verwendet wurden:	187298 " " —* "
		Zusammen: 215103 Ctr., Werth: 141693 Thlr.	

5. Gußstahlproduction.

Zahl der Werke: 1 — der Arbeiter: 245.

Berarbeiteter Rohstahl: angekaufter: 27000 Ctr.

Production:	} zum eigenen Bedarfe:	209 Ctr., Werth: 3780 Thlr.
		Fabrikate zum Verkaufe: 20955 " " 303847 "
Zusammen: 21164 Ctr., Werth: 307627 Thlr.		

VII. Das Steinbruchswesen im Jahre 1875.

Im Meißner Hochland, rechts und links der Elbe, waren vorhanden 65 Steinbruch-Complexe mit 538 Brüchen (7 mehr als im Jahre 1874), von letzteren waren

391 im Betriebe (6 weniger als im Vorjahr).

Die Arbeitermannschaft betrug

3203 Personen (469 mehr als 1874).

Von diesen waren beschäftigt

1908 Mann mit dem Ausschlagen und Fertigen der Waare (Ausschläger und Hacker),

160 " mit den Hohlarbeiten,

1020 Männer } mit den Räumungsarbeiten.
115 Frauen }

Nächst diesen letzteren mit Abfahren von Bruchschutt beschäftigten 1135 Arbeitern wurden noch 61 Pferde zu gleichem Zwecke verwendet.

Die Gesamtproduction war mit ca.

262350 Kubikmetern

zu veranschlagen, welche — den Kubikmeter fertiger Waare zu durchschnittlich 12 Mark gerechnet — einen Gesamtwert von

3,148200 Mark

hatten.

Verunglückungen ereigneten sich

14 (5 mehr als im Jahre 1874), durchschnittlich 1 auf 229 Arbeiter.

*) Unter den Werthbeträgen der Fabrikate sub 3b mit enthalten.

D.

Verkehrs-Statistik.

I. Die Staatsstraßen im Jahre 1874.

Die am Schlusse des Jahres 1874 in fiscalischer Unterhaltung befindlichen Straßen bestanden in

2,781,945 Meter als Chaussees und
934,400 " " nicht chausfirte Straßen,

und zwar:

196,340	Meter Chaussees	im Bezirke der Chaussee-Inspection	Löbau.						
20,551	" Straßen	" " " "	" "	"	"	"	"	"	"
<hr/>									
216,891	Meter.								
205,679	Meter Chaussees	" " " "	"	"	"	"	"	"	Bautzen.
77,733	" Straßen	" " " "	"	"	"	"	"	"	"
<hr/>									
283,412	Meter.								
195,327	Meter Chaussees	" " " "	"	"	"	"	"	"	Dresden.
42,303	" Straßen	" " " "	"	"	"	"	"	"	"
<hr/>									
237,630	Meter.								
195,556	Meter Chaussees	" " " "	"	"	"	"	"	"	Pirna.
81,801	" Straßen	" " " "	"	"	"	"	"	"	"
<hr/>									
277,357	Meter.								
149,330	Meter Chaussees	" " " "	"	"	"	"	"	"	Freiberg.
82,362	" Straßen	" " " "	"	"	"	"	"	"	"
<hr/>									
231,692	Meter.								
212,048	Meter Chaussees	" " " "	"	"	"	"	"	"	Meißen.
11,274	" Straßen	" " " "	"	"	"	"	"	"	"
<hr/>									
223,322	Meter.								

200,131 Meter Chausséen im Bezirke der Chaussée-Inspection Leipzig.

65,364 " Straßen " " " " " "

265,495 Meter.

215,119 Meter Chausséen " " " " " Wurzén.

59,532 " Straßen " " " " " "

274,651 Meter.

225,403 Meter Chausséen " " " " " Döbeln.

78,383 " Straßen " " " " " "

303,786 Meter.

191,772 Meter Chausséen " " " " " Chemnitz.

72,836 " Straßen " " " " " "

264,608 Meter.

214,474 Meter Chausséen " " " " " Annqberg.

102,306 " Straßen " " " " " "

316,780 Meter.

160,569 Meter Chausséen " " " " " Schwarzenberg.

33,018 " Straßen " " " " " "

193,587 Meter.

171,937 Meter Chausséen " " " " " Zwickau.

117,637 " Straßen " " " " " "

289,574 Meter.

248,260 Meter Chausséen " " " " " Plauen.

89,300 " Straßen " " " " " "

337,560 Meter.

II. Die Eisenbahnen im Jahre 1874.

1. Länge.

Die am Schlusse des Jahres in Betrieb befindlichen sächsischen Eisenbahnen waren

- a) die sächsischen Staatsbahnen einschließlich erpachteter Privatbahnen, jedoch ausschließlich der an die Berlin-Börlitzer Bahn verpachteten 10,631 Kilometer langen Strecke von Ramenz bis zur Sächsisch-Preussischen Landesgrenze bei Straßgräbchen, mit einer Baulänge von 1026,945 Kilometer*), wovon dem K. S. Staatsfiscus 958,950 Kilometer eigenthümlich gehörten (excl. obiger 10,631 Kil.) 67,995 Kilometer erpachtet.

*) Die dem Personenverkehre dienende Länge beträgt nur 1005,012 Kilometer.

b) von der Staatsverwaltung betriebene Privatbahnen:

Gößnitz-Geraer	34,560	Kilometer.
Hainichen-Koßweiner	17,351	"
Altenburg-Zeitzer	25,575	"
Gaschwitz-Meuselwitzer	27,761	"
Greiz-Brunner	10,195	"
Zittau-Reichenberger	26,733	"
Oberhohndorf-Reinsdorfer Kohlenbahn	14,190	"
Brückbergschacht-Kohlenbahn	4,716	"

c) unter eigener Verwaltung stehende Privatbahnen:

Leipzig-Dresdner	247,700	Kilometer.
Bockwaer-Kohlenbahn	13,000	"

1448,726 Kilometer.

Von den sächsischen Staatsbahnen liegen 60,789 Kilometer eigenthümliche und 37,542 Kilometer expachtete Strecken im Auslande. Dagegen befinden sich von drei preussischen Bahnen, als der Thüringischen, Magdeburg-Leipziger und Berlin-Anhaltischen, Endstrecken im Inlande, um in Leipzig und Röderau zu münden.

2. Anlagecapital.

Dasselbe betrug am Jahreschlusse 1874 folgende Summen:

bei der	überhaupt Thaler.	bei einer Länge von Kilometer	sonach durchschnittlich pro Kilometer Thlr.
Sächsisch-Bayerischen Staatsbahn	19,355,663	169,735	114,035
Sächsisch-Schlesischen "	7,989,626	87,618	91,187
Niedererzgebirgischen "	14,523,534	126,264	115,025
Löbau-Zittauer "	3,005,958	33,982	88,457
Sächsisch-Böhmischen "	7,572,957	55,235	137,104
Dresden-Tharandter "	3,295,442	35,492	92,850
Obererzgebirgischen "	3,417,665	45,965	74,354
Tharandt-Freiburger "	3,508,976	26,393	132,951
Boigtländischen "	7,559,924	101,799	74,263
Chemnitz-Annaberger "	4,545,923	55,437	82,002
Zittau-Warnsdorfer "	674,294	15,600	43,224
Freiberg-Flöhaer und Niederwiesla-Hainichener "	6,469,293	44,720	144,662
Radeberg-Ramenzer bis zur Landesgrenze "	2,613,945	35,521	73,589
Chemnitz-Leipziger "	9,862,576	86,707	113,746
Südlausitzer "	2,193,148	29,818	73,551
Plauen-Delsnitzer "	2,347,525	19,295	121,665
Summa der Staatsbahnen	98,936,449	969,581	102,040

Außerdem waren bis Ende 1874 verausgabt worden:

für Erweiterungs- und Umbauten von Bahnhöfen zc. 2,532,573 Thlr.

für Einführung eines neuen Signalsystems 274,050 "

für Vervollständigung der Bahnanlagen 717,533 "

so daß die in Wirklichkeit für den Bau von Staatseisenbahnen verausgabten Beträge nach Abzug von 1,575,059 Thlr., um welchen Preis die Staatsregierung einige obiger Linien unter dem Herstellungsaufwande käuflich erwarb und 80 Thlr. noch unerhobener Kaufgelder die Höhe von 100,885,466 Thlr. erreichten.

Ferner bei der	überhaupt Thaler.	bei einer Länge von Kilometer	sonach durchschnittlich pro Kilometer Thlr.
Chemnitz-Würschnitzer Privatbahn	537,628	12,233	43,949
Annaberg-Weipertener	?	—	—
Gößnitz-Geraer	1,520,239	34,560	43,988
Hainichen-Roschweiner	4,602,000	17,351	265,230
Altenburg-Zeitzer	1,784,992	25,575	69,794
Gaschwitz-Meuselwitzer	4,583,094	27,761	165,091
Greiz-Brunner	381,021	10,195	37,373
Zittau-Reichenberger	3,630,561	26,733	135,808
Oberhohndorf-Reinsdorfer	387,203	14,190	27,287
Brückenbergschacht	307,121	4,716	65,123
Leipzig-Dresdner	21,923,282	247,700	88,507
Bockwaer	223,204	13,000	17,169
Summa der Privatbahnen	39,880,345	434,014	91,887

3. Transportmittel.

Gegen das Vorjahr wuchs wiederum der Bestand als auch die Leistungen der Transportmittel; es ergaben sich am Schlusse des Jahres:

	Locomotiven.	Zender.	Personenwagen		Passagier- gepäckwagen.	Güterwagen.	Ladungsfähigkeit der Gepäcks- und Güterwagen in Centnern.
			Anzahl.	Plätze in den- selben.			
bei den Sächsischen Staatsbahnen	460	358	1133	40669	225	13917	2102830
" der Altenburg-Zeitzer Privatbahn	4	4	11	370	2	325	64720
" " Gaschwitz-Meuselwitzer "	4	—	9	324	2	268	52000
" " Greiz-Brunner "	2	—	5	162	—	4	400
" " Zittau-Reichenberger "	6	5	14	516	4	111	16500
" " Oberhohndorf-Reinsdorfer Privatbahn	4	—	—	—	—	—	—
" " Leipzig-Dresdner "	101	95	241	10631	46	2609	480300
" " Bockwaer "	3	—	—	—	—	—	—

Die Transportmittel für die Chemnitz-Würschnitzer, Annaberg-Weipertener, Gößnitz-Geraer, Hainichen-Roschweiner und Brückenberger Privatbahn werden

von der Staatseisenbahnverwaltung gestellt, ebenso für die Oberhohndorf-Reinsdorfer und Bockwaer-Kohlenbahn die Güterwagen.

Zurückgelegt wurden von den	Locomotiven. Kilometer.	Personenwagen. Achskilometer.	Güter einschl. der Gepäckwagen. Achskilometer.
auf den Sächsischen Staatsbahnen (einschließlich der Pachtstrecken)	11647283	91442801	585594634
auf der Gößnitz = Geraer Privatbahn	182702	1497015	7877909
" " Hainichen = Rosßweiner "	22850	216432	315276
" " Altenburg = Zeitzer "	115044	620063	6313528
" " Gaschwitz = Meuselwitzer "	30510	265602	1207904
" " Greiz = Brunner "	53076	349194	934662
" " Zittau = Reichenberger "	250448	1666202	8821694
" " Oberhohndorf = Reinsdorfer Privatbahn	25038	—	1090889
" " Brückenbergschacht "	6011	—	262325
" " Leipzig = Dresdener "	2569521	30731780	96749273
" " Bockwaer "	42850	—	1017587

Der Verbrauch an Feuerungsmaterial betrug auf den Sächsischen Staatsbahnen allein einschließlich der Pachtstrecken 155,266,695 Kilogramm Kohlen und erforderte unter Hinzufügung der Kosten für das Holz zur Anfeuerung 888,556 Thlr.

Die frequenteste Stelle des unter Sächsischer Staatsverwaltung stehenden Bahnnetzes war wiederum die Strecke zwischen Neumark und Brunn, auf welcher im Jahre 1874 in Summa 33,438 Züge und außerdem noch 1677 einzelne Maschinen verkehrten, also durchschnittlich jeden Tag 96 Zugs- resp. Maschinenläufe. Ueberhaupt sind auf diesen Bahnen abgelassen worden 242,898 Züge und zwar: 7165 Eilzüge, 61,209 Personenzüge, 35,272 gemischte Züge, 139,252 Güterzüge.

4. Personen- und Güterverkehr etc.

Es wurden befördert

a) im Personenverkehre auf den

von der Sächsischen Staatsverwaltung betriebenen
Privateisenbahnen.

	Sächsischen Staats- und erpachteten Privat- bahnen.	von der Sächsischen Staatsverwaltung betriebenen Privateisenbahnen.					
		Gößnitz= Geraer	Hainichen= Rosßweiner	Alten- burg= Zeitzer	Gaschwitz= Meusel- witzer	Greiz= Brunner	Zittau= Reichen- berger
Personen in I. Classe	45784	543	16	214	42	266	1290
" " II. "	2152376	43480	3869	25708	8841	22770	42500
" " III. "	9313373	278229	19210	118345	59899	96436	257340
" " IV. "	265068	—	3860	42766	—	—	—
" zu ermäßigten Fahrpreisen	255650	5427	527	2991	661	1549	1838
in Summa	12032251	327679	27482	190024	69443	121021	302968

	von der Sächsischen Staatsverwaltung betriebenen Privateisenbahnen.						
	Sächsischen Staats- und erpachteten Privat- bahnen.	Göbniß- Geraer	Sainichen- Roßweiner	Alten- burg- Zeitzer	Gaschwitz- Meusel- witzer	Greiz- Brunner	Zittau- Reichen- berger
Extrazüge, Anzahl	23	—	2	2	—	2	—
Salonwagen "	5	—	—	—	—	—	—
Gepäcküberfracht, Ctr.	223177	6131	278	1818	579	2137	7744
Hunde, Stück	31952	721	131	317	180	363	907

b) im Fahrzeugs- und Thierverkehre:

Eisenbahnfahrzeuge	3041	14	—	108	1	—	68	
Equipagen u. and. Fahrzeuge	2322	108	7	26	3	34	37	
Pferde	Stück	1870	54	2	17	—	22	36
	Wagenladungen	966	40	—	11	—	2	54
Rind- u. and.	Centner	14309	1276	2	315	—	11	10
	Stück	12942	343	19	142	78	91	158
Bieh	Wagenladungen	16256	345	11	274	8	149	316

c) im Güterverkehre:

	Ctr.	von der Sächsischen Staatsverwaltung betriebenen Privateisenbahnen.			
		Sächsischen Staats- und erpachteten Privatbahnen	Göbniß- Geraer	Sainichen- Roßweiner	Altenburg- Zeitzer
Eilgüter	1,099,863	43,225	3,361	15,405	
Normalgüter	5,487,072	192,950	12,587	101,926	
Güter in ermäßigter Fracht:					
nach den Centnerfrachtsätzen	46,225,767	1,177,726	32,944	695,549	
" " Wagenladungs- frachtsätzen	101,987,248	3,702,581	58,045	9,034,214	
Güter in vereinbarter Fracht	684,875	1,809	1,617	1,010	
Zusammen Ctr.	155,484,825	5,118,291	108,554	9,848,104	

Zurückgelegt wurden von den beförderten

Personen an Personen- kilometer	335,397,570	5,998,923	393,664	2,543,855
Gütern an Centnerkilometer	11,755,726,202	161,463,477	1,776,293	160,278,504

von der Sächsischen Staatsverwaltung betriebenen Privateisenbahnen.

	Ctr.	von der Sächsischen Staatsverwaltung betriebenen Privateisenbahnen.		
		Gaschwitz- Meuselwitzer	Greiz- Brunner	Zittau- Reichenberger
Eilgüter	1,942	21,220	42,489	
Normalgüter	5,761	74,300	222,250	
Güter in ermäßigter Fracht:				
nach den Centnerfrachtsätzen	62,945	310,324	3,015,797	
" " Wagenladungsfrachtsätzen	928,220	856,949	2,628,706	
Güter in vereinbarter Fracht	292	2,573	1,583	
Zusammen Ctr.	999,160	1,265,366	5,910,825	

Zurückgelegt wurden von den beförderten

Personen an Personenkilometer	801,176	1,215,613	5,205,632
Gütern an Centnerkilometer	24,349,729	14,844,114	152,359,541

Auf den übrigen Bahnen gestaltete sich die Frequenz folgendermaßen:
Befördert wurden auf der

	Leipzig= Dresdner Bahn.	Bockwaer	Oberhohndorf= Reinsdorfer	Brückenberg= K o h l e n b a h n.
a) im Personenverkehre:				
Personen in I. Wagenclasse	26,228	.	.	.
" " II. "	658,193	.	.	.
" " III. "	2,549,802	.	.	.
" " IV. "	628,782	.	.	.
in Summa	3,863,005	.	.	.
Extrazüge, Anzahl	11	.	.	.
Gepäcküberfracht Ctr.	57,576	.	.	.
Hunde Stück	8,101	.	.	.
b) im Fahrzeugs- und Thierverkehre:				
Eisenbahnfahrzeuge	362	.	.	.
Equipagen und andere Fahrzeuge	174	.	.	.
Pferde { Stück	1,451	.	.	.
Wagenladungen	694	.	.	.
Rind- { Centner	954	.	.	.
u. and. { Stück	3366	.	.	.
Bieh { Wagenladungen	6218	.	.	.
c) im Güterverkehre:				
Eilgüter Ctr.	503,263	.	.	.
Normalfrachtgüter "	2,660,650	.	.	.
Güter in ermäßigter Fracht: nach den Centnerfrachtsätzen "	2,246,908	.	.	.
" " Wagenladungsfracht- sätzen "	42,915,357	8,047,540	10,800,700	1,561,674
Güter in vereinbarter Fracht "	348,400	237,250	.	.
Zusammen Ctr.	48,674,578	8,284,790	10,800,700	1,561,674

Zurückgelegt wurden von den beförderten
Personen an Personenkilometer 121,440,488
Gütern an Centnerkilometer 3,335,955,498
Von den 12,032,251 Personen, welche die Sächsischen Staatsbahnen be-
nutzten, waren 7,667,971 Billets gelöst worden, wovon allein 4,156,140 Stück
auf Tagesbillets kamen. Die frequenteste Verkehrsverbindung bestand zwischen
Dresden und Pötschappel mit 393,957 Personen, diesem folgte Dresden und
Pirna mit 276,836 Personen, während sich im Güterverkehr der größte Güter-
austausch zwischen Leipzig und Zwickau mit 4,737,632 Centner im Binnen-
verkehre ergab.

Den hauptsächlichsten Beförderungsartikel bildeten die Kohlen und hier
wiederum der sächsische Steinkohlenversandt. Während die Gesamtproduction

b) die Ausgaben:

	für die			an			
	Bahn Verwaltung	Trans- port- Verwaltung	all- gemeine Verwaltung	Bahn- zins	Einlage in den Erneue- rungs- fonds	Ein- lage in den Re- serve- fonds	überhaupt
	Thlr.	Thlr.	Thlr.	Thlr.	Thlr.	Thlr.	Thlr.
bei den Sächsischen Staats- und er- pachteten Bahnen	1,580273	6,417686	262830	270689	960919	—	9,492397
bei der Gößnitz- Geraer Privatbahn	31837	126218	11373	—	14362	300	184090
bei der Sainichen- Koschweiner Pri- vatbahn	Mittheilungen hierüber fehlen.						
bei der Altenburg- Zeitzer Privatbahn	27116	70912	8537	435	36330	1000	144330
bei der Gaschwitz- Meuselwitzer Pri- vatbahn	Mittheilungen hierüber fehlen.						
bei der Greiz-Brün- ner Privatbahn	15298	25793	3179	620	4617	—	49507
bei der Zittau- Reichenberger Pri- vatbahn	88251	176579	3467	—	—	—	268297
bei der Leipzig- Dresdner Privat- bahn	1,028940	1,743743	121784	—	—	—	2,894467
bei der Bodwaer Kohlenbahn	15445	18798	2184	811	—	—	37238
bei der Oberhohn- dorf-Neinsdorfer Kohlenbahn	28609	27948	5793	—	3107	—	65457
bei der Brückenberg- Kohlenbahn	7450	7019	1218	—	—	—	15687

c) der Ueberschuß:

	überhaupt	Procente des An- lage- resp. Actien- capitals.
	Thlr.	
bei den Sächsischen Staatsbahnen	5,755,056	5,87*)
„ der Gößnitz-Geraer Privatbahn	74,796	4,68
„ „ Altenburg-Zeitzer „	119,197	6,93

*) Bei einem mittleren Anlage-Capital von 97,960,777 Thlr.

	überhaupt	Procente des Anlage- resp. Actien- capital's.
	Thlr.	
bei der Greiz-Brunner Privatbahn	7,795	2,05
" " Zittau-Reichenberger "	—*)	—
" " Leipzig-Dresdner "	1,722,985	22,97
" " Bockwaer Kohlenbahn	68,455	68,46
" " Oberhohndorf-Reinsdorfer Kohlenbahn . .	97,720	54,84
" " Brückenberg Kohlenbahn	15,923	5,18

III. Eisenbahnbau

im Königreiche Sachsen während des Jahres 1875.

Es wurden folgende 13 neuerbaute Eisenbahnen und Eisenbahnstrecken mit einer Sachsen treffenden Gesamtlänge von 460 Kilometern dem öffentlichen Verkehre übergeben:

- am 1. Mai Ebersbach-Sohland, Theilstrecke der Südlaufiger Staatsbahn, 14 Kilometer lang.
- " 10. Mai Glauchau-Penig, Theilstrecke der Muldenthalbahn, 14 Kilometer lang.
- " 17. Juni Dresden-Zossen-Berlin, 176 Kilometer lang, wovon auf sächsisches Gebiet 46 Kilometer entfallen.
- " 23. August Chemnitz-Kommotau mit Zweigbahn Pockau-Obernhausen, 69 Kilometer lang.
- " 20. Septbr. Sächsisch-Thüringische Bahn (Weischlitz-Wolfsgefährt) 55 Kilometer lang, wovon auf sächsisches Gebiet 25 Kilometer entfallen.
- " 15. Octbr. Pirna-Arnsdorf, Verbindungsbahn zwischen der Sächsisch-Böhmischen und der Südlaufiger Staatsbahn, 21 Kilometer lang.
- " 15. Octbr. Zittau-Görlitz, 33 Kilometer lang, davon 22 Kilometer auf sächsischem Gebiet.
- " 15. Octbr. Niesa-Elsterwerda, 26 Kilometer lang, wovon ein Theil in Preußen gelegen.
- " 1. Novbr. Freiberg-Mulda, Theilstrecke der Bahn Freiberg-Brüx, 14 Kilometer lang.

*) Bei der Zittau-Reichenberger Privatbahn wurden die im Privatbesitze befindlichen Actien der Garantie entsprechend mit 4% verzinst.

- am 15. November Chemnitz-Aue-Adorf, 112 Kilometer lang.
„ 29. November Zwickau-Falkenstein, 37 Kilometer lang.
„ 9. December Rochlitz-Colditz-Großbothen, Theilstrecke der Muldenthalsbahn, 47 Kilometer lang.
„ 24. December Zwota-Klingenthal, Zweigbahn der Chemnitz-Aue-Adorfer Eisenbahn, 8 Kilometer lang.

Von diesen 13 Bahnen wurden 11 von Privatgesellschaften und nur 2 von der Staatsverwaltung erbaut.

IV. Zusammenstellung des Postverkehrs

bei sämtlichen Postanstalten der Oberpostdirectionsbezirke Dresden und Leipzig im Jahre 1875.

Postanstalt.		Ortsbrief- sendungen. Stückzahl.	Ange- kommene Briefpost- sendungen. Stückzahl.	Ange- kommene Packet- sendungen ohne Werth- angabe. Stückzahl.	Angekommene Briefe und Pakete mit Werthangabe.		Aufgegebene Postanweisungen.		Zahl der Post- reisenden.	Porto- Einnahme. Marf.
					Stück- zahl.	Werthbetrag. Marf.	Stück- zahl.	Betrag. Marf.		
A. Im Königreiche Sachsen.										
Adorf	V	2376	69066	9630	2376	736254	4378	164028	4793	12078
Altenberg	E	414	29016	4050	1098	211824	1612	55111	826	4238
Annaberg	A	7110	331974	49896	14454	9.766530	16854	866004	8509	101157
Arnsdorf, am 15. Oct. für Fischbach einger.	E						290	15382	753	1254
Aue	V	2574	107982	11070	3654	3.469248	4893	192343	2320	20384
Auerbach	A	4734	192492	29934	8118	3.346092	10121	531430	3673	47652
Augustusbad bei Radeberg	Ag	180	14004	288	72	1890	230	6486	.	605
Bärenstein bei Annaberg	E	1116	32094	5994	864	142092	1811	77608	.	5037
Bärenstein bei Lauenstein	Ag		6102	1062	144	7758	564	18411	.	1233
Bärenwalde	E	90	13806	1962	666	183996	920	37299	.	2599
Bautzen	A	24174	498366	50382	17964	11 230704	27285	1.466532	1367	91998
Berggießhübel	E	234	23868	1710	738	413208	1270	46788	648	2682
Bernstadt	E	1458	47718	4626	1350	336924	2778	117002	.	7164
Bischofheim	Ag	90	11538	954	90	12150	348	10533	.	1535
Bischofswerda	V	1296	183762	15066	5796	1.377666	8143	406422	5030	22929
Bobenenkirchen	Ag	666	11592	1206	360	69192	543	14500	.	1322
Bockau	Ag		14868	1746	774	191214	875	57519	.	1400
Bodelwitz	Ag		10260	1026	126	23922	237	7143	284	1198
Böhrgen	Ag	108	24282	2610	1026	399420	904	35510	.	4244
Borna	A	10530	173088	20106	4212	1.549944	10073	465379	2071	26164
Borsdorf	Ag	306	12600	738	342	38196	370	11866	.	1076
Bräunsdorf	Ag	324	12276	1296	144	18414	400	15760	.	843
Brambach	E	990	18108	2142	882	150948	1136	48807	.	2434
Brand	E	1890	68112	6264	1836	302436	3142	145020	743	7296
Brandis	E	486	35316	2466	612	115398	1903	59198	.	4628
Breitenbrunn	E	36	13374	1440	738	328122	1054	39924	529	2226
Buchholz	A	2070	157320	19890	6264	3.083058	6455	318926	838	51681
Burgstädt	V	5958	145818	16236	5472	3.019068	7272	306094	.	26647
Burkhardtisdorf	E	990	31806	3024	1008	484542	1589	52238	722	3964
Burkhardtswalde	Ag	1188	15480	1134	162	25560	514	16472	.	1584
Cainsdorf	V	4050	93726	7506	4788	4.587732	3527	97969	.	11673
Carlsfeld	Ag	18	11754	1512	504	141354	785	21441	.	2334
Chemnitz	A	380286	2.384838	241110	112302	57.585816	86047	4.278060	9151	502767
Chursdorf	Ag	972	11250	864	108	13788	314	13907	111	1779
Clausnitz	Ag	270	15012	1854	828	607824	453	22648	.	3120
Cölln a. d. Elbe	E	2574	61056	4572	1620	730548	2917	128578	.	11767
Colditz	A	4320	112482	12456	3582	1.752282	6300	240743	894	16054
Cossen	Ag	504	13932	990	306	89442	571	18714	.	1912
Coswig	E	54	26622	1224	792	77832	1346	55894	.	3438
Cranzahl	E	18	17676	2412	396	95832	630	17765	1970	2105
Crimmitschan	A	9234	413316	30132	14904	10.789236	17124	765707	.	65168
Crottendorf	Ag	126	14148	1854	468	70614	564	16934	.	1852
Cunewalde	E	360	26784	1548	1278	471456	958	54324	.	3283
Dahlen	V	1206	69426	6354	1368	313326	3474	141184	.	7960
Deutschenbora	Ag	846	27540	1854	684	278010	905	28346	.	2853
Deutschnendorf	Ag	54	10710	1782	576	123426	691	35967	.	1806
Dippoldiswalde	V	3924	93906	10062	1584	410904	5422	290786	5867	13773

Postanstalt.	Ortsbrief- sendungen.	Ange- kommene		Ange- kommene		Angekommene		Aufgegebene		Zahl der Post- reisenden.	Porto- Einnahme.
		Briefpost- sendungen.	Paket- sendungen	Paket- sendungen	Briefe und Pakete mit Werthangabe.	Postanweisungen.	Stück- zahl.	Betrag. Mark.	Stück- zahl.		
A = Postamt. V = Postverwaltung. E = Postexpedition. Ag = Postagentur.	Stückzahl.	Stückzahl	Stückzahl	Stück- zahl.	Werthbetrag. Mark.	Stück- zahl.	Betrag. Mark.	Stück- zahl.	Betrag. Mark.		Mark.
Döbeln	A	18954	355698	35982	13932	6.075630	17317	865698			63717
Dohna	E	954	37080	2970	882	700650	1453	62388	199		4612
Dornreichenbach	Ag	396	15462	918	270	146304	325	13197			1460
Dresden	A	2.423322	8.344908	646686	305082	190 279008	255335	13.027398	11136		1.407665
Blasewitz	E	36522	56952	5364	1512	603810	2479	110439			8098
Blauen	E	32598	75258	4860	5436	2.672910	2319	79034			8601
Ebersbach	V	702	62388	5004	2826	2.344176	2333	106579	4		8316
Ebersbach (Bahnhof)	E	324	40410	3492	1188	417600	2370	101947	352		8061
Ehrenfriedersdorf	E	1134	48420	5472	1368	882018	2466	82492	1897		7574
Eibau	E	54	45828	3582	2178	1.104354	2125	79503			8599
Eibenstock	A	2394	124434	27432	5310	4.159404	7889	308452	6008		33021
Eintriedel	E	774	40716	3528	1332	719658	1390	45333	627		11645
Ellesfeld	Ag		12204	810	324	123822	287	8583			832
Elster	V	702	140004	6966	1224	251766	3894	167199			12902
Elsterberg	E	1044	47592	6228	1656	749538	2684	109062			8165
Elstra	Ag	126	16362	2124	288	109476	869	35295			3042
Elterlein	E	270	16146	2664	522	107442	1286	42243	635		2783
Eppendorf	Ag	36	16794	2322	360	56196	905	29134			1823
Erdmannsdorf	E	1872	33318	1818	810	279666	1023	37274			3275
Erlau	E	882	24678	1782	450	203904	1121	43943	971		2760
Eythra	Ag	162	22194	1278	198	62910	702	23920			2320
Falkenhain bei Wurzen	Ag	666	14076	1062	234	83358	385	9253			1511
Falkenstein	E	7470	115830	9900	3600	872352	5176	241708			12511

Fischbach, am 15. October aufgehob. (f. Arnsdorf)	E	648	18270	1314	324	115092	880	29158	792		1136
Flöha	E	1134	56844	4752	1152	422982	2659	97153			7446
Forschheim bei Lengefeld	Ag	1404	18846	2592	882	370404	1088	32490	169		3198
Frankenberg	A	6372	248418	33696	13122	5.198274	10623	529229			57632
Frankenstein	Ag	1674	23490	1242	522	82026	737	25067			2393
Frauenstein	E	4518	57726	6660	1620	394020	4935	202545	2660		8514
Freiberg	A	43596	729018	67752	25686	15.745482	32144	1.856139	3842		109511
Frohbürg	E	1548	53190	7200	1674	460926	3013	110715			8591
Gablenz	Ag	6696	11376	2322	378	15894	925	39178			1908
Gaschwitz	E	954	29322	1638	522	90702	721	14442			2559
Geising	E	90	16452	4392	450	85392	1059	45211	242		2786
Geithain	V	3546	74340	9684	2466	848718	4460	182289			12263
Gelenau bei Thum	Ag	450	17028	2394	540	211284	961	30458	118		2480
Geringswalde	E	396	53982	5994	2394	485550	3781	175282	661		10029
Gersdorf	Ag		21546	2142	648	777798	682	25815			2150
Geyer	E	468	34686	6084	936	94032	2209	93308	1372		6633
Glashütte	E	792	33606	3312	1566	511974	2626	95392	1706		5942
Glauchau	A	22860	521082	67932	19062	13.405824	22578	1.075693			113202
Gottlenba	Ag	288	17370	1962	288	39006	972	46257	261		2379
Grimma	A	11790	256608	24264	6048	4.336686	10612	426221	2837		32067
Gröditz a. d. Röder	Ag	234	24768	1926	756	540486	1524	57354			3436
Groitzsch	E	684	64314	7092	2520	642978	3225	152142			10479
Großbothen, im December einger.	E						51	1633			107
Großenhain	A	17136	300276	32346	7254	3.720330	16113	783236			49185
Großhartmannsdorf	E	540	32040	3060	1530	210348	1784	59439	1120		4516
Großröhrsdorf b. Pulsnitz	E	900	76914	6822	5202	1.747656	3309	139259			16892
Großschirma	Ag	414	17298	1116	270	21816	730	39241			996
Großschönau	V	900	87606	7056	3708	2.238156	3944	144937			18742
Grüna bei Reichenbrand	E	846	40446	4230	954	283950	1213	47207			4863
Grünhain	E	342	57366	6210	1800	383994	1860	77037	1309		5903

13#

Postanstalt.	Ortsbrief- sendungen.	Ange- kommene		Ange- kommene		Angekommene		Aufgegebene		Zahl der Post- reisenden.	Porto- Einnahme.
		Briefpost- sendungen.	Paket- sendungen	Paket- sendungen	Briefe und Pakete mit Werthangabe.	Postanweisungen.	Stück- zahl.	Werth- betrag.	Stück- zahl.		
A = Postamt. V = Postverwaltung. E = Postexpedition. Ag = Postagentur.	Stückzahl.	Stückzahl.	Stückzahl.	Stück- zahl.	Werth- betrag. Mark.	Stück- zahl.	Betrag. Mark.	Stück- zahl.	Betrag. Mark.		Mark.
Grünhainichen	E	198	45630	4860	2466	1.309068	2485	98635	.	.	7711
Gutenfürst	Ag	540	10170	324	108	4464	267	9814	.	.	828
Guttan	Ag	234	23256	2034	378	83556	882	34114	.	.	2501
Hainewalde	Ag	378	21528	1692	522	122544	467	20138	54	.	1930
Hainichen	A	5616	183492	20502	10170	5.840406	8663	399269	.	.	35391
Hainsberg-Deuben	V	2340	76050	5490	3510	1.846764	3334	124984	.	.	11475
Hartenstein	E	1134	43002	5796	1134	302310	2662	91521	.	.	5907
Hartha bei Mittweida	E	1044	45324	5418	1890	339750	2459	118313	.	.	8798
Harthau bei Chemnitz	E	648	18648	1494	432	189054	742	20190	357	.	1889
Hartmannsdorf b. Burgstädt	E	162	43020	2664	720	437328	1577	66111	.	.	4755
Hellendorf	Ag	162	7182	648	72	31500	269	7440	16	.	791
Herlasgrün	E	558	16938	954	324	65718	991	31948	.	.	2598
Hermisdorf bei Radeberg	E	1170	43218	2322	810	382140	1345	37705	.	.	3372
Herrnhut	V	4086	105444	8406	2430	1.619802	5682	235163	.	.	19628
Hirschfelde	E	558	54378	3204	3114	2.377584	1851	71498	.	.	7199
Hohensichte	Ag	36	6480	468	396	271134	286	14039	.	.	1654
Hohenstein-Ernstthal	A	3114	174582	19908	6642	2.551158	9428	531057	199	.	40902
Hohnstein bei Stolpen	E	504	20268	2448	486	210798	1475	48492	148	.	2950
Hundshübel	Ag	54	9630	1854	378	65790	335	12796	146	.	1894
Jägersgrün	E	432	25164	3762	1548	442350	1502	51632	545	.	4079
Jocketa	Ag	234	13626	576	270	55296	338	12281	.	.	926
Jöhstadt	E	2214	47106	11268	2826	760320	3765	196513	1522	.	14321
Johanngeorgenstadt	A	234	61290	13500	2844	1.549908	4535	169716	2696	.	16899

Kamenz	A	4752	151380	17532	4338	2.719620	10339	445786	.	.	25255
Kieritzsch	E	2682	29610	2232	846	264528	1277	41552	.	.	4125
Kirchberg	V	1170	101520	9450	3816	2.336076	5099	192595	.	.	17064
Kleinwelska	E	648	35604	2322	666	316548	1067	38768	505	.	4115
Klingenberg-Cosmütz	E	2106	26604	1602	540	75168	1420	59839	1965	.	2979
Klingenthal	V	3744	99666	18882	3492	2.219886	6593	293918	3595	.	25066
Kloster-Buch, im August ein- gerichtet	Ag	108	9414	990	504	182790	134	3469	.	.	1063
Knauthain	Ag	162	15894	954	306	219348	442	12383	.	.	2005
Königsbrück	E	1764	49410	5580	1566	413082	3385	119353	.	.	8317
Königsstein	V	9882	162486	12186	3456	1.897632	6031	236397	.	.	18156
Königswalde	Ag	90	10908	1116	270	57330	385	10813	191	.	1275
Königswartha	E	216	37512	2556	666	297000	1478	46969	182	.	4045
Kößschenbroda	V	6786	132966	11538	2556	1.391364	5611	236632	.	.	17745
Köhren	Ag	450	23328	3474	684	277704	1013	28343	.	.	3692
Kreischa b. Dippoldiswalde	Ag	558	26028	2178	378	58176	1192	45364	.	.	1969
Krippen	E	3528	59886	3276	2160	484488	1757	71792	.	.	5032
Krögis	E	1296	32292	2700	648	314784	1068	39196	.	.	3846
Langenleuba-Oberhain	Ag	54	11970	1026	198	66672	589	16365	.	.	1456
Laubegast	E	108	36468	2214	612	108792	1110	51651	.	.	3941
Lauenstein	E	306	16686	3024	486	66816	1965	59190	495	.	3416
Lausitz	V	900	70362	9324	2124	642672	3270	135665	2557	.	9517
Lauter	E		39096	3024	1440	557730	1540	86604	.	.	5388
Leipzig	A	1.579500	8.604342	795726	498690	398.641014	235988	15.744319	.	.	2.078050
Connewitz	E	26910	42354	4122	1278	680850	1961	68473	.	.	5377
Entzsch	E	1566	56772	2484	756	262008	1450	46962	.	.	4155
Gohlis	E	44532	119682	8406	2844	751086	4129	155781	.	.	17957
Lindenau	V	87408	170568	12654	5346	2.089440	6926	293356	.	.	22399
Neuschönfeld	E	76068	172062	11322	3924	1.059966	5747	213187	.	.	19479
Thonberg	E	23886	46116	4014	1566	280044	2011	72941	.	.	4515
Leisnig	A	6408	196146	22230	5796	2.895012	10011	484453	716	.	34277
Lengefeld i. Geb.	E	1170	53766	9468	1926	541098	3859	181167	1110	.	10744

Postanstalt.		Ortsbrief- sendungen.	Ange- kommene Briefpost- sendungen.	Ange- kommene Paket- sendungen ohne Werth- angabe.	Angekommene Briefe und Pakete mit Werthangabe.		Aufgegebene Postanweisungen.		Zahl der Post- reisenden.	Porto- Einnahme.
					Stück- zahl.	Werthbetrag. Marf.	Stück- zahl.	Betrag. Marf.		
Vengensfeld i. Voigtl.	V	2808	143316	15912	6516	2 532330	5987	249772	2153	29674
Leutersdorf	E	504	25956	1530	918	509706	1355	51042	.	5138
Pichtenberg bei Brand	Ag	1116	25902	1620	576	144090	1395	56390	.	1990
Pichtenstein-Callenberg	A	4608	124992	15930	3870	1.514196	6660	281794	1931	22042
Piebertwolfschwitz	E	954	28026	1782	306	146988	946	25029	.	2709
Piebstadt	Ag	378	15516	1836	198	79074	987	36101	297	2258
Pimbach	A	3942	176202	19026	5940	2.659410	6637	268691	.	35716
Pobstädt	Ag	342	9270	648	198	61272	308	8034	.	1104
Pockwitz	E	198	34614	1980	1260	517212	1136	50739	.	4838
Pöbau	A	10548	287892	25722	12204	6.055380	16512	959961	.	54381
Pöfnitz	V	900	80532	10206	2880	1.411902	4845	223400	2212	15498
Pohmen	Ag	1332	21492	1170	486	141444	901	32252	257	2273
Pommatsch	V	3942	89244	10530	1584	870624	4272	189135	.	12713
Poschwitz	E	2988	113688	5778	1062	728838	2260	91335	.	8843
Pugau	E	288	47772	3024	3132	3.576006	2430	93926	.	7132
Punzenau	E	252	49590	5904	1422	296712	2526	104759	.	7846
Marienberg	A	2304	111276	18738	4158	2.867220	7629	863575	3667	20097
Markneukirchen	A	3744	127476	16398	4932	3.418704	8012	371996	4881	29631
Markranstädt	E	1008	42714	2988	738	206514	1908	69796	.	5004
Meerane	A	7956	430902	46656	16902	13.788522	15623	741183	.	102192
Mehlthener bei Pausa	E	648	20394	936	342	85680	721	19742	2325	2062
Meißen	A	33084	438498	46980	14670	5.620716	21137	1.048473	.	69098
Mildenau	Ag	144	12186	1566	180	31932	566	29669	.	1792

Mittweida	A	7092	219492	22662	7830	2.488878	11608	594461	.	38111
Mohorn	Ag	342	16614	1278	234	31896	913	43548	.	1960
Moritzburg	E	666	27252	2178	414	727812	1349	42968	.	2992
Mosel	Ag	2988	14166	1044	612	430668	407	18138	.	1479
Mügeln bei Oschatz	V	1422	95130	11214	1926	616284	4345	178396	1879	13387
Mügeln bei Pirna	E	324	21636	1386	450	125316	918	35703	1973	2665
Mühlau	Ag	.	12384	1098	306	116028	458	17211	.	1250
Mühltroff	E	198	17298	2178	504	73224	1101	40021	379	2796
Mülsen	E	1206	47322	6138	1386	328446	2850	99079	.	6350
Mulda, im December ein- gerichtet	E	93	3459	36	178
Mutzschen	E	.	28116	4608	612	171936	1776	84207	589	5758
Mylau	E	360	56052	5940	2358	1.248588	2519	103989	.	11341
Narsdorf	E	828	13500	1530	468	104742	821	25738	.	2354
Naunhof bei Grimma	E	4518	40716	2628	1278	200250	1225	46661	.	3002
Nerchau	E	1134	19638	1818	540	91260	842	33597	.	3340
Neschkau	E	1458	54630	4464	2538	608958	2055	78325	.	7896
Nenensalz	Ag	522	14670	864	540	40392	251	8887	.	857
Neugersdorf bei Rumburg	E	90	74196	5328	3150	1.811592	3390	163100	.	14792
Neuhäusen bei Sanda	Ag	72	15786	1998	504	171846	816	28291	.	2535
Neukirch bei Bischofswerda	E	126	32850	1962	972	161118	1462	73959	893	4402
Neukirchen bei Chemnitz	E	1350	53046	4158	1674	632376	1513	50705	1306	5089
Neumark bei Reichenbach	E	648	27954	2070	594	251838	1402	55468	.	3093
Nenstolz	V	702	74268	7632	2466	601434	4074	182956	205	12292
Neustadt bei Stolpen	V	3510	95778	13086	3150	1.590138	6716	307372	4942	20183
Niederbobritsch	Ag	558	20754	1242	378	198594	739	33938	.	1241
Niederoderwitz	E	234	17838	1188	918	318528	840	35840	.	2699
Niedersedlitz	E	234	22032	1260	684	434358	795	24497	.	2944
Niederwiesa	E	360	21924	1602	684	395604	898	45702	.	2748
Nossen	V	3492	136044	13500	3366	1.355958	6828	271712	370	19216
Obercunnersdorf	E	666	42894	2592	1800	452034	1399	56132	.	5211
Oberfrohna	E	1098	55206	5580	1026	351702	1443	43082	.	5879

Postanstalt.	Ortsbrief- sendungen.	Ange- kommene Briefpost- sendungen.	Ange- kommene Packet- sendungen ohne Werth- angabe.	Angekommene Briefe und Pakete mit Werthangabe.		Aufgegebene Postanweisungen.		Zahl der Post- reisenden.	Porto- Einnahme. Marf.
				Stück- zahl.	Werthbetrag. Marf.	Stück- zahl.	Betrag. Marf.		
Oberlichtenau bei Franken- berg	Ag	270	18396	846	378	33030	669	27745	2031
Oberlöbnitz-Kadebenl	E	288	46818	3330	648	107928	1348	50382	5705
Oberlungwitz	E	900	51948	5328	1134	402318	2023	71361	5444
Oberoderwitz	E	630	36558	1944	1872	666792	1307	58742	5084
Oberschlema	E	.	36054	2430	666	398430	1121	39813	3209
Oberwiesenthal	E	.	24102	6822	1530	544248	2248	82693	1232 6850
Oederan	V	3726	108954	12906	3942	1.224666	6776	313566	18768
Oelsnitz bei Lichtenstein	E	720	35820	5940	1242	1.613736	2553	81122	1243 6687
Oelsnitz i. Voigtl.	A	5760	176130	19314	5418	2.318886	8155	320655	34071
Olbernhau	V	8874	113652	14076	5004	2.325384	7009	298186	2569 23989
Olbersdorf	Ag	2808	25182	1206	864	269028	541	16461	1819
Oppach	E	702	38718	1278	1188	454590	1051	58549	119 3186
Oschatz	A	7632	226242	30204	6822	2.913948	12342	556071	2003 37662
Ostau bei Döbeln	E	4716	66816	5436	2466	1.030536	2835	109505	9021
Ostitz	E	2286	46854	3834	1152	311670	3001	120578	7260
Oybin	Ag	72	15444	540	486	214524	224	5564	1197
Panschwitz	E	1746	28548	1656	432	121464	1463	52405	3611
Pausa	E	342	32886	5868	1170	322002	2287	92379	1273 5339
Pegau	V	3042	111042	11772	3420	1.481004	5264	223660	15390
Penig	A	2376	116028	13698	2394	1.874340	7681	303774	21780
Pillnitz	E	918	60804	3348	666	94158	1557	66958	6894
Pirna	A	16974	395424	34614	14238	5.820876	19372	960694	2501 62772

Plauen	A	24930	713286	114624	31590	13.212054	33664	1.870003	207523
Pockau bei Lengefeld	E	.	6048	612	342	94644	678	23172	37 1398
Pommritz	E	558	34560	2808	774	162576	1291	47960	3479
Pomßen	E	378	22662	1908	378	60660	947	25390	2664
Possendorf	E	1224	26586	2088	540	66366	1280	52616	693 3703
Potschappel	V	6048	171954	11592	6318	2.664252	6248	233686	22551
Priestewitz	E	1782	34524	1998	630	323820	1203	44417	3633
Püchau	Ag	36	10728	522	252	133650	401	14634	1404
Pulsnitz	V	4986	110556	10530	4608	1.290492	5798	256995	23204
Rabenau	E	1512	40230	1836	846	268038	1444	63246	6197
Kadeberg	A	2016	160524	12906	4086	2.207052	7423	309984	20689
Kadeburg	E	1386	48654	6840	936	332622	2443	97602	6160
Kaschau bei Schwarzenberg	E	522	35874	4788	1908	609084	1726	66481	1241 6298
Regis	Ag	918	16056	1692	252	62010	509	16919	1746
Reichenau bei Zittau	E	450	74682	6228	3690	2.103750	2772	105926	1243 14497
Reichenbach	A	6480	373806	38916	16578	9.108558	17355	783115	2276 69924
Reinhardtsgrimma	Ag	.	9738	972	162	34686	590	21696	1259
Reinsberg	Ag	108	14094	1548	270	54630	627	28018	1538
Reitzenhain	E	108	17586	3402	738	97416	851	23487	2810
Remse	Ag	.	14688	936	756	491076	634	18858	2362
Reuth bei Plauen	E	792	16830	1368	396	284292	893	29727	1459 2054
Riesa	A	8550	256554	18864	7488	5.308020	13018	590574	35920
Rittersgrün	Ag	972	18072	1872	1494	657612	821	31114	2714
Rochlitz	A	6300	159120	21402	5472	2.510802	10522	436545	2143 28395
Rodewisch	E	198	33408	3600	954	420390	1300	58990	242 4305
Röhrsdorf	Ag	162	8496	630	234	77742	399	11436	739
Rötha	E	882	47016	4212	666	322830	1855	62946	5650
Roswein	A	6840	167508	18234	6678	2.567430	8494	422650	23739
Rothkirchen	E	306	18018	2628	1260	199818	1262	49743	318 2984
Rülbenau	Ag	180	12816	2538	576	164430	673	20879	2853
Sayda	V	3906	79830	7992	1836	1.437048	5969	205217	1335 10567
Schandau	A	8424	187776	13248	3960	2.990538	8436	383069	5535 27261

Postanstalt.	Ortsbrief- sendungen.	Ange- kommene Briefpost- sendungen.	Ange- kommene Packet- sendungen ohne Werth- angabe.	Angekommene Briefe und Pakete mit Werthangabe.		Aufgegebene Postanweisungen.		Zahl der Post- reisenden.	Porto- Einnahme. Mark.	
				Stück- zahl.	Werthbetrag. Mark.	Stück- zahl.	Betrag. Mark.			
Scharfenstein	Ag	90	22410	2430	882	405504	523	17246	.	720
Scheibenberg	E	414	36990	6390	1260	315900	2082	75627	2436	9242
Schellenberg	E	918	53946	6354	1458	524286	3049	112721	.	8116
Schirgiswalde	E	252	27972	3870	738	222102	1899	84459	284	5434
Schlettau	E	306	26568	3006	756	329904	1534	69444	1485	4917
Schmiedeberg b. Dippoldis- walde	E	846	22986	2844	666	232092	1137	42291	863	3054
Schneeberg-Neustädtel	A	6354	215748	37476	9918	5.213448	13869	727568	5375	50470
Schönan	E	468	29628	2502	774	448380	965	43441	.	6489
Schönbach bei Neusalza	Ag	252	23004	1098	792	291636	453	15282	.	2704
Schönberg bei Brambach	Ag	.	12114	846	1116	448776	442	15622	.	1820
Schönberg bei Mühlstropp	E	54	5850	594	180	15372	438	14242	2398	891
Schöneck	E	558	33840	4590	774	890334	2294	97220	.	5296
Schönsfeld bei Dresden	Ag	396	14922	1188	90	1998	779	28736	.	1654
Schönsfeld bei Großenhain	Ag	774	9954	828	144	35136	456	17179	.	1241
Schönhaide	V	1368	74088	15966	3960	1.409562	4730	175486	1263	19313
Schwarzenberg	A	8208	153180	18756	7290	4.204728	8096	362330	8170	26335
Schweizermühle bei König- stein	Ag	.	23688	846	180	236808	327	15239	.	1192
Schwepnitz	Ag	450	9036	1008	468	160542	489	12294	.	1192
Sebnitz	A	6678	165186	23436	6894	3.585186	8812	417531	6288	39981
Seiffen	E	1062	34740	3708	792	196830	2289	92230	.	4350
Seiffennersdorf	V	2088	73584	8334	3240	1.212408	3252	151943	.	15389

Seitendorf	Ag	72	8082	540	342	69408	270	11760	.	1667
Seitschen	E	1368	35208	2358	648	144342	1206	39658	.	4010
Siebenlehn	E	1296	47556	5418	1566	448740	2626	117580	.	6659
Siegmar	E	4356	70200	6318	2430	686664	2069	76435	.	12059
Sohland a. d. Spree	E	.	29052	2340	1008	356616	1010	47367	350	3433
Stauchitz	E	1278	51804	4500	1872	693972	1893	65613	.	6718
Steinigtwolmsdorf	E	54	17694	1692	1080	381834	945	45554	550	3440
Stötteritz	Ag	5166	18432	1278	252	47538	843	28413	.	1440
Stollberg	A	5202	137574	16056	3744	1.160244	7436	277406	5882	20523
Stolpen	E	3204	55458	6102	1368	481788	4038	167649	1298	8951
Strehla	E	1818	58554	5922	1062	313002	3443	142118	.	7788
Stützengrün	E	252	17262	2520	936	167076	730	23917	117	2734
Tannenbergr	Ag	18	16236	1206	558	156852	462	10819	42	387
Tauscha	E	1170	45450	2610	756	245808	1840	73364	.	5089
Thallwitz	Ag	.	9918	828	126	56340	460	13377	.	1213
Tharandt	V	1782	114642	8874	1944	889902	4819	208788	.	13029
Thum	E	1260	45504	6516	2736	940248	2547	88054	2076	10056
Trebsen	Ag	414	16794	1548	216	78480	573	18246	.	1954
Treuen	V	2052	95130	8766	3636	1.649412	5490	269604	.	21920
Walddorf	Ag	18	11124	756	648	219690	293	14652	.	2137
Waldenburg	A	2376	124074	18702	3708	1.777194	6209	224651	206	23573
Waldheim	A	7704	199062	19710	8910	4.918158	9085	356524	.	36433
Waldkirchen	E	432	32202	2412	1746	789282	1288	40939	809	4761
Waltersdorf	Ag	90	10836	1062	540	286326	482	11990	.	1936
Wechselburg	E	342	26046	3132	900	985590	2190	86135	.	4708
Weeßenstein	E	972	26640	2304	864	304560	1154	41180	824	3715
Wehlen	E	324	35748	1638	396	71046	1548	65958	.	3357
Wehrsdorf	E	216	21456	2034	1314	775494	907	40511	723	3702
Weigsdorf	Ag	.	7362	738	126	91242	344	11845	.	1275
Weißflitz	E	990	19710	1638	378	158094	909	29892	.	2353
Weißenberg	E	1008	41994	4104	990	258012	2422	87354	.	5672
Werdau	A	11268	273276	23040	9594	5.540616	12494	597762	276	41591

Postanstalt.		Ortsbrief- sendungen.	Ange- kommene Briefpost- sendungen.	Ange- kommene Packet- sendungen ohne Werth- angabe.	Angekommene Briefe und Pakete mit Werthangabe.		Aufgegebene Postanweisungen.		Zahl der Post- reisenden.	Porto- Einnahme. Mart.
					Stück- zahl.	Werthbetrag. Mart.	Stück- zahl.	Betrag. Mart.		
Bermsdorf	V	1764	42444	7074	1818	874836	2278	69938	86	6900
Wiesbaden	E	144	21312	1818	1170	830070	899	23138	.	2605
Wiesenburg	E	360	20196	2808	864	112896	1296	80617	.	3853
Wildenfels	E	216	43884	4194	684	142308	2047	69366	.	5073
Wilkau	E	990	43092	5904	1530	1.096128	2811	86392	.	7930
Wilsdruff	V	5418	76806	6444	1440	269910	4551	167862	1873	10448
Wiltzen	Ag	18	19890	1512	666	177120	621	23323	.	2101
Wittgensdorf	E	90	44532	4158	1134	213354	1040	43959	.	5112
Wolkenburg	Ag	162	13626	1278	252	93636	647	16849	.	1959
Wolkenstein	A	882	58824	8244	2178	901746	4155	167824	4166	9794
Wilsenbrand	E	702	9684	936	324	43722	467	14811	.	2513
Wurzen	A	17622	239922	21348	8190	6.209388	10108	461270	.	39698
Zittau	A	33462	648936	58302	30618	16.022880	30880	1.530675	1742	132104
Zoblit	Ag	90	14472	720	288	128322	461	14643	.	1362
Zöblitz	E	1422	45900	6714	1476	518400	2733	103432	678	6747
Zschopau	A	2556	174042	18054	5886	1.719900	8935	478120	.	29719
Zwenkau	E	558	47682	3492	990	224964	2396	99416	.	6065
Zwickau	A	69480	813096	91800	44100	31.205790	42531	2.121374	.	158873
Zwönitz	E	126	46656	7452	1566	788148	2890	115118	1468	8656
Summa A		5.557212	43.963416	4.278456	1.775610	1074.046626	1.766368	86.158222	216496	8.218600

B. Im Herzogthume Sachsen-Altenburg.

Altenburg	A	48204	700254	74232	33642	21.675996	28377	1.536461	215	119342
Ehrenhain	Ag	216	10422	684	270	10998	250	9089	75	880
Eisenberg	A	7272	127098	15606	3960	1.403856	8035	354145	1999	22858
Gößnitz	V	6048	108324	8694	3096	909216	4891	243808	.	14981
Hummelshain	E	72	13212	1944	198	52830	424	10552	275	1170
Kahla	V	3870	89352	8730	2196	1.222722	4488	223767	841	12847
Klosterlausnitz	E	576	30852	3708	936	224622	2291	79210	920	4098
Ludra	E	774	39582	3726	900	348426	2045	80527	.	5904
Meuselwitz	E	3312	106380	6858	4122	1.549854	4071	130163	.	13287
Nöbdenitz	E	882	20016	1602	234	177174	687	20981	.	1588
Orlamünde	E	666	24930	2178	540	152370	1366	45214	.	3430
Pöitzig	Ag	126	13824	954	216	108864	643	17735	.	1536
Roda	V	7686	78174	13194	1980	1.215756	4484	152851	3865	14312
Ronneburg	A	12348	146610	12870	4986	2.245212	7059	372610	.	24573
Rositz	Ag	576	16398	684	378	23094	336	12034	.	1297
St. Gangloff	E	162	13572	1008	288	67860	880	22415	284	1862
Schmölln	V	4752	92052	9792	2628	972090	5291	233137	.	15968
Treben	Ag	234	18468	1170	468	207900	476	19651	.	2012
Uhlstädt	E	414	13788	1314	504	131706	1026	26491	.	2505
Wintersdorf	Ag	342	21420	1368	216	28062	492	15263	.	1448
Summa B		98532	1.684728	170316	61758	32.728608	77612	3.606104	8474	265898

Hierüber noch im Großherzogthume Sachsen-Weimar:

Teichwolframsdorf	Ag	162	12384	1188	360	251640	450	17628	.	1543
Sa. bei beiden Oberpost- directionsbezirken		5.655906	45.660528	4.449960	1.837728	1107.026874	1.844430	89.781954	224970	8.486041

V. Statistische Notizen

über den telegraphischen Verkehr bei den im Königreiche Sachsen gelegenen Reichs-Telegraphenstationen im Jahre 1875.

Laufende Nr.	N a m e n der Stationen.	Aufge- gebene interne De- peschen. Stück	Aufge- gebene nicht interne De- peschen. Stück.	An- gekome- ne De- peschen.	Im Durch- gange		Summa der überhaupt ver- arbeiteten Depeschen.
					auf- genom- mene Depeschen.	weiterbe- förderte resp. über- tragene Depeschen.	

A. Bei den selbstständigen Stationen.

1.	Annaberg	5481	879	6565	10129	17299	40353
2.	Bautzen	9217	603	10175	6150	6150	32295
3.	Chemnitz	48465	9201	60117	51310	66377	235470
4.	Döbeln	5562	525	6442	2657	2657	17843
5.	Dresden-Mtstadt	104675	28418	140674	268698	268698	811163
6.	„ Neustadt	23027	5771	30298	61	61	59218
7.	„ Schmelzmühle	6747	1885	11098	—	—	19730
8.	Freiberg	8027	978	9223	153	153	18534
9.	Glauchau	10146	1713	11384	13031	13028	49302
10.	Leipzig	134004	34547	178009	91746	109864	548170
11.	„ Börse	10569	427	9150	481	481	21108
12.	Löbau i. S.	5859	946	6489	1170	1170	15634
13.	Meerane	7540	1105	8284	3787	3787	24503
14.	Meißen	6491	614	8431	350	350	16236
15.	Pillnitz	1015	165	1243	—	—	2423
16.	Plauen i. B.	12051	2246	12663	2715	2715	32390
17.	Reichenbach i. B.	8724	2328	9492	13483	13483	47510
18.	Riesa	5912	371	7331	7746	7746	29106
19.	Schneeberg	3720	502	5084	1854	1854	13014
20.	Werdau	3914	799	4595	1	1	9310
21.	Zittau	11593	5137	17362	2496	2495	39083
22.	Zwickau	16325	2379	18515	60934	75600	173753

B. Bei den combinirten Stationen.

23.	Altenberg	240	4	240	—	—	484
24.	Auerbach	2539	228	2397	3	3	5170
25.	Borna	1687	49	1863	—	—	3599
26.	Brand	80	4	111	—	—	195
27.	Brandis	125	9	153	—	—	287
28.	Buchholz	1983	392	2467	—	—	4842
29.	Burgstädt	1167	90	1418	—	—	2675
30.	Cainsdorf	1074	96	2067	—	—	3237
31.	Colditz	1094	10	1115	—	—	2219
32.	Connewitz	603	69	855	—	—	1527

Laufende Nr.	Namen der Stationen.	Aufge-	Aufge-	An-	Im Durch-		Summa der überhaupt ver- arbeiteten Depeschen.
		gebene interne De- peschen. Stück.	gebene nicht interne De- peschen. Stück.	gekom- mene De- peschen.	auf- genom- mene Depeschen.	weiterbe- förderte resp. über- tragene Depeschen.	
33.	Crimmitschau	6631	1195	7162	—	—	14988
34.	Dippoldiswalde	479	23	518	1	1	1022
35.	Ebersbach	1069	154	1039	8	2	2272
36.	Ehrenfriedersdorf	112	8	153	—	—	273
37.	Eibau	489	40	755	—	—	1284
38.	Eibenstock	2825	195	2936	—	—	5956
39.	Elster	1348	371	1618	10	10	3357
40.	Elsterberg	740	53	794	—	—	1587
41.	Falkenstein	953	187	1035	—	—	2175
42.	Frankenberg	2164	222	2501	—	—	4887
43.	Gelenau	423	21	687	—	—	1131
44.	Geringswalde	119	1	109	—	—	229
45.	Geyer	1055	22	1027	—	—	2104
46.	Gohlis	960	88	1848	—	—	2896
47.	Grimma	3704	121	4357	—	—	8182
48.	Groitzsch	522	7	436	—	—	965
49.	Großenhain	4575	182	4564	32	32	9385
50.	Großschönau	628	129	911	—	—	1668
51.	Grüna	330	27	419	—	—	776
52.	Hainichen	1685	90	1842	—	—	3617
53.	Hartmannsdorf	245	18	226	—	—	489
54.	Hohenstein	1647	128	2044	—	—	3819
55.	Johann-Georgenstadt	899	76	963	—	—	1938
56.	Kamenz i. S.	1620	127	2037	—	—	3784
57.	Kirchberg	1505	127	1598	—	—	3230
58.	Klingenthal	322	26	254	—	—	602
59.	Königstein	1882	263	2331	2	2	4480
60.	Lausitz	954	19	1142	—	—	2115
61.	Leisnig	2674	85	3227	15	15	6016
62.	Lengsfeld	59	1	33	—	—	93
63.	Lengsfeld	1606	153	1680	—	—	3439
64.	Lichtenstein	1569	97	1798	—	—	3464
65.	Limbach	1806	114	2073	—	—	3993
66.	Lindenau bei Plagwitz	1518	98	2017	—	—	3633
67.	Lößnitz	1295	84	1409	—	—	2788
68.	Lommatsch	140	—	118	—	—	258
69.	Loschwitz	904	186	1502	—	—	2592
70.	Marienberg	1849	92	2318	—	—	4259
71.	Markneukirchen	1223	285	1743	—	—	3251
72.	Mittweida	2127	173	2094	—	—	4394
73.	Mügeln bei Dschatz	116	1	93	1	1	212
74.	Mülsen	471	35	539	—	—	1045
75.	Mylau	779	55	814	—	—	1648

Laufende Nr.	Namen der Stationen.	Aufge-	Aufge-	An-	Im Durch-		Summa der überhaupt ver- arbeiteten Depeschen.
		gebene interne De- peschen. Stück.	gebene nicht interne De- peschen. Stück.	gekome- mene De- peschen.	auf- genom- mene Depeschen.	weiterbe- förderte resp. über- tragene Depeschen.	
76.	Neugersdorf	803	115	1032	—	—	1950
77.	Neukirch b. Bischofs- werda	493	42	777	—	—	1312
78.	Neukirchen b. Chem- nitz	338	9	495	—	—	842
79.	Neusalza	914	138	1106	—	—	2158
80.	Neuschönfeld	1554	252	1711	—	—	3517
81.	Neustadt b. Stolpen	1080	78	1561	—	—	2719
82.	Obercunnersdorf	170	6	227	—	—	403
83.	Oberwiesenthal	54	5	49	—	—	108
84.	Oederan	935	44	1112	—	—	2091
85.	Oelsnitz	2060	506	2060	—	—	4626
86.	Olbernhau	112	3	110	—	—	225
87.	Oschatz	2718	87	2673	—	—	5478
88.	Pausa	94	6	136	—	—	236
89.	Pegau	1183	25	1328	—	—	2536
90.	Penig	2666	154	2681	—	—	5501
91.	Pirna	3658	498	4757	4	1	8918
92.	Plauen bei Dresden	860	150	1743	1	1	2755
93.	Riesa, Fil.	550	32	247	—	—	829
94.	Rochlitz	3843	60	2870	—	—	6773
95.	Rosßwein	1335	84	1421	—	—	2840
96.	Scheibenberg	126	7	125	—	—	258
97.	Schlettau	88	8	77	—	—	173
98.	Schöneck	158	5	137	—	—	300
99.	Schönheida	1277	105	1321	—	—	2703
100.	Schwarzenberg	1944	186	2229	3	3	4365
101.	Sebnitz	1603	201	2189	—	—	3993
102.	Seiffennersdorf	859	141	985	—	—	1985
103.	Stollberg	1255	46	1391	—	—	2692
104.	Strehla	161	9	225	—	—	395
105.	Thum	89	5	113	—	—	207
106.	Treuen	887	142	1255	—	—	2284
107.	Waldenburg i. S.	2027	82	2400	—	—	4509
108.	Waldheim	2012	155	2227	—	—	4394
109.	Wehrsdorf	641	22	809	—	—	1472
110.	Wernsdorf	668	41	704	—	—	1413
111.	Wildenfels	496	30	646	—	—	1172
112.	Wurzen	3173	287	3495	—	—	6955
113.	Zöblitz	54	2	45	10	10	121
114.	Zschopau	1933	128	1757	—	—	3818
115.	Zwenkau	526	16	594	—	—	1136

Laufende Nr.	N a m e n der Stationen.	Aufge- gebene interne De- peschen. Stück.	Aufge- gebene nicht interne De- peschen. Stück.	An- gekome- ne De- peschen.	Im Durch- gange		Summa der überhaupt ver- arbeiteten Depeschen.
					auf- genom- mene Depeschen.	weiterbe- förderte resp. über- tragene Depeschen.	

C. Bei den von Privatpersonen verwalteten Stationen.

116.	Schandau . . .	3985	590	4501	451	451	9978
------	----------------	------	-----	------	-----	-----	------

D. Bei den von Communen unterhaltenen Stationen.

117.	Röhschenbroda . .	2005	107	2657	—	—	4769 .
------	-------------------	------	-----	------	---	---	--------

VI. Die Elbwasserstands- u. Elbschiffahrtsverhältnisse

gestalteten sich im Jahre 1875 folgendermaßen:

Die mittleren Monatswasserstände am Dresdner Elbpegel waren:

— 67 Centimeter im Januar	— 79 Centimeter im Juli
— 93 " " Februar	— 116 " " August
— 40 " " März	— 146 " " September
— 4 " " April	— 93 " " October
— 84 " " Mai	— 34 " " November
— 120 " " Juni	— 10 " " December

Der mittlere Jahreswasserstand ergibt sich beinahe zu —74 Centimeter (gegen —106 Centimeter im Jahre 1874).

Der höchste Wasserstand fand am 26. December statt und betrug +245 Centimeter, der niedrigste am 21., 22. und 26. September mit —151 Centimeter.

Während der Zeit der niedrigsten Wasserstände betrug die Schwimmtiefe der Elbfahrzeuge in der Elbstrecke innerhalb Sachsen 64 Centimeter.

Der Bestand der Elbfahrzeuge in Sachsen betrug am Schlusse des Jahres 1875:

- 18 Personendampfschiffe,
- 1 Güterdampfschiff (Porteur),
- 6 Schlepper (Remorqueurs),
- 13 Kettschleppschiffe (Toueurs),
- 3 Schraubendampfer,
- 2 Dampffähren,
- 399 Segel- und Schleppschiffe mit zusammen 1,333,865 Centnern Tragfähigkeit.

VII. Die Sparkassen des Königreichs Sachsen in den Jahren 1845—1875.

Jahr.	Zahl der Kassen.	Gesamtvermögen der Kassen am Jahreschlusse.	Guthaben der Einleger	Zu honorirende Bücher	Durchschnitts-		
					Werth eines Sparkassenbuches.	Guthaben auf einen Kopf der Bevölkerung.	Verhältniß der Zahl der Sparkassenbücher zur Bewohnerzahl.
		Mark.	Mark.	Anzahl.	Mark.	Mark.	1 auf Bew.
1845	31	8.380161	8.072025	57707	139,89	4,47	31
1846	33	9.890574	9.538245	66445	143,55	5,19	28
1847	41	10.990017	10.574262	74603	141,75	5,70	25
1848	43	10.631145	10.086792	74144	136,05	5,37	25
1849	49	12.277116	11.700816	81517	143,55	6,18	23
1850	57	14.776488	14.109108	94787	148,83	7,32	20
1851	61	17.873547	17.025516	110438	154,17	8,70	18
1852	71	21.343011	20.450466	127368	160,56	10,29	16
1853	82	25.850811	24.837837	149708	165,90	12,30	13
1854	90	29.184720	28.027311	166467	168,36	14,31	12
1855	94	31.349745	29.987238	179905	166,68	14,70	11
1856	95	35.412903	33.926781	198548	170,88	16,65	10
1857	100	41.413605	39.679542	224581	176,67	19,47	9
1858	106	46.257156	44.223597	246398	179,49	20,85	9
1859	110	48.534738	46.224663	258467	178,83	21,42	8
1860	115	53.593104	50.980383	278944	182,76	23,28	8
1861	118	59.970249	56.969958	298918	190,59	25,59	7
1862	119	67.602141	64.402119	323915	198,84	28,44	7
1863	122	75.626217	72.180663	348659	207,03	31,32	7
1864	124	83.463582	79.637619	374324	212,76	33,96	6
1865	126	89.884263	85.608489	394234	217,14	36,12	6
1866	131	92.839371	88.201935	401654	219,60	36,78	6
1867	131	95.460414	90.399069	413425	218,64	37,29	6
1868*	134	102.846789	98.738814	428182	230,61	40,50	6
1869*	138	111.400905	107.656554	454088	237,09	43,59	5
1870*	142	119.739828	115.719834	475272	243,48	46,23	5
1871	144	137.801061	131.116950	517105	253,56	51,30	5
1872†	149	164.475000	157.164000	568190	276,60	60,45	5
1873†	151	200.139000	192.153000	631254	304,41	72,66	4
1874†	156	237.600000	228.900000	700000	327,00	85,14	4
1875†	161	263.100000	252.000000	770000	341,70	91,29	4

*) Ohne Berücksichtigung der Sparkasse zu Freiberg.

†) Genauere Feststellung vorbehalten.

VIII. Ausmünzungen bei der Königl. Münze in Dresden.

(Fortsetzung aus Jahrgang 1876, S. 85.)

1873.

20-Markstücke	1.084927	Stück =	21,698540	Mark	} in Gold.
10 "	716494	" =	7,164940	"	
6 "	48585	" =	291510	"	} in Silber.
20-Pfennigstücke	468226	" =	93645,20	"	
10 "	420290	" =	42029	"	} Scheidemünze.
2 "	262218	" =	5244,36	"	
1 "	548650	" =	5486,50	"	} in Kupfer.

Summa: 3.549390 Stück = 29.301395,06 Mark.

1874.

20-Markstücke	270899	Stück =	5.417980	Mark	} in Gold.
10 "	152827	" =	1.528270	"	
1 "	3.239720	" =	3.239720	"	} in Silber.
20-Pfennigstücke	2.281041	" =	456208,20	"	
10 "	3.157043	" =	315704,30	"	} in Nickel.
5 "	5.465183	" =	273259,15	"	
2 "	5.090323	" =	101806,46	"	} in Kupfer.
1 "	4.522063	" =	45220,63	"	

Summa: 24.179099 Stück = 11.378168,74 Mark.

1875.

20-Markstücke: Keine.					
10 "	423467	Stück =	4.234670	Mark	} in Gold.
5 "	493869	" =	2.469345	"	
1 "	4.645594	" =	4.645594	"	} in Silber.
50-Pfennigstücke	352505	" =	176252,50	"	
20 "	1.486407	" =	297281,40	"	} in Nickel.
10 "	9.832510	" =	983251	"	
5 "	6.503038	" =	325151,90	"	} in Kupfer.
2 "	7.704550	" =	154091	"	
1 "	7.778611	" =	77786,11	"	

Summa: 39.220551 Stück = 13.363422,91 Mark.

F. Justiz-Statistik.

Uebersicht

der Thätigkeit der Anklagekammern und Geschwornengerichte
des Königreichs Sachsen im Jahre 1875.

1. Thätigkeit der Anklagekammern.

a) Im Jahre 1875 sind von den Bezirksgerichten überhaupt
990 Untersuchungen gegen 1376 Personen
an die Anklagekammern abgegeben worden und zwar:

an die Anklagekammer des Geschwornengerichts:	Unter- suchungen:	gegen	Perso- nen:
Bautzen:	98	"	134
Dresden:	326	"	447
Leipzig:	175	"	234
Chemnitz:	189	"	261
Zwickau:	136	"	193
Glauchau:	66	"	107
	<hr style="width: 50%; margin: 0 auto;"/>		<hr style="width: 50%; margin: 0 auto;"/>
	w. o.		w. o.

b) Ueber die persönlichen Verhältnisse der Angeklagten ist Folgendes zu be-
richten. Es waren von denselben

unverheirathet:	673	männlich	116	weiblich.
verheirathet, geschieden oder verwittwet:	490	"	97	"
zusammen:	<hr style="width: 50%; margin: 0 auto;"/>	1163	männlich	213 weiblich.

Es standen im Alter von
 unter 18 Jahren 33 männlich 5 weiblich.
 über 18 bis mit 30 Jahren 623 " 116 "
 " 30 " " 60 " 480 " 90 "
 " 60 Jahren 27 " 2 "

c) Am Schlusse des Jahres 1874 waren Entscheidungen der Anklagekammern rückständig geblieben in

	19 Untersuchungen gegen	23 Personen
Hierzu aus dem Jahre 1875:	990	1376
	"	"
	zusammen: 1009 Untersuchungen gegen	1399 Personen.
Hiervon wurden 1875 erledigt:	999	1388
	"	"

Verblieben am Schlusse des Jahres

1875 unerledigt: 10 Untersuchungen gegen 11 Personen

d) Die Entscheidungen der Anklagekammern lauteten

gegen 772 Personen auf Zurückgabe wegen Unzuständigkeit,

" 318 " auf Einstellung wegen ungenügender Verdachtsgründe,

" 39 " auf Verweisung wegen Geständnisses an das Bezirksgericht zc.

" 39 " auf Verweisung nach § 20 des Gesetzes an das Bezirksgericht zc.

" 2 " auf Einstellung wegen Todes des Angeklagten,

" 218 " auf Verweisung an das Geschwornengericht.

2. Thätigkeit der Geschwornengerichte.

a) Von den im Jahre 1874 von den Anklagekammern an die Geschwornengerichte verwiesenen Untersuchungen

waren am Jahreschlusse nicht

zur Aburtheilung gelangt: 7 Untersuchungen gegen 24 Personen.

An die Geschwornengerichte

wurden 1875 verwiesen: 172 " " 218 "

Es war daher zu verhandeln über: 179 Untersuchungen gegen 242 Personen.

Davon wurden erledigt: 165 " " 209 "

und zwar:

163 Untersuchungen gegen 207 Personen durch Aburtheilung

1 Untersuchung " 1 Person durch Tod des Angeklagten,

hierüber:

1 " " 1 " in die Voruntersuchung zurückgewiesen,

es verblieben sonach am Jahreschlusse 1875 rückständig:

14 Untersuchungen gegen 33 Personen.

b) Zur Aburtheilung gelangten

bei dem Geschwornengericht	in Sitzungstagen.	Unter- suchungen.	mit Angeklagten.
Bautzen	25	21	25
Dresden	53	48	69
Leipzig	23	23	27
Chemnitz	32	29	38
Zwickau	23	23	24
Glauchau	24	19	24
Ueberhaupt	180	163	207

c) Von den Angeklagten wurden

beim Geschwornengericht :	freige- sprochen :	%	verurtheilt :	%
Bautzen	10 =	40,00	15 =	60,00
Dresden	17 =	24,04	52 =	75,36
Leipzig	3 =	11,11	24 =	88,89
Chemnitz	5 =	13,16	33 =	86,84
Zwickau	6 =	25,00	18 =	75,00
Glauchau	10 =	41,67	14 =	58,33
Ueberhaupt	51 =	24,64	156 =	75,36

d) Von diesen 156 Personen (133 männlich und 23 weiblich) wurden

2 zu Todesstrafe,
89 „ zeitiger Zuchthausstrafe,
65 „ Gefängnißstrafe

verurtheilt, hiervon noch

1 neben Gefängnißstrafe zu Haft, und

1 „ Zuchthausstrafe „ Geldstrafe.

Die Gesammthöhe der Freiheitsstrafen betrug: 454 Jahre 9 Monate
6 Tage. Hierüber 2 Todesstrafen.

e) Von den Verurtheilten waren

unverheirathet 63 männlich 15 weiblich

verheirathet, geschieden

oder verwittwet 70 „ 8 „

Hiervon standen im Alter von

unter 18 Jahren 2 männlich — weiblich

über 18 bis mit 30 Jahren 59 „ 14 „

„ 30 „ „ 60 „ 68 „ 9 „

„ 60 Jahren 4 „ — „

Evangelisch waren 146, katholisch 10.

f) An Rechtsmitteln gegen die Erkenntnisse der Schwurgerichtshöfe wurden eingewendet

beim Geschwornengericht:	Be- rufungen:	Nichtigkeits- beschwerden.
Bautzen	10	2
Dresden	21	3
Leipzig	10	1
Chemnitz	13	3
Zwickau	12	1
Glauchau	9	2
Ueberhaupt	75	12

G. Statistik des Medicinal- und
Stand vom
I. Das Civil-Medicinal-

Medicinal-Bezirke.	Flächen- inhalt nach		Be- wohner- Jahl. 1871. *)	Anzahl		
	Quadrat- Kilometer.	Quadrat- Meilen.		Civil- ärzte.	Civil- wund- und Zahn- ärzte.	Apo- the- ken.
Bittau	433,25	7,704	91292	27	2	7
Lebau	534,38	9,500	92674	24	3	8
Bautzen	844,31	15,010	93376	24	5	6
Kamenz	710,94	12,639	53603	15	2	5
I. Kreishauptmannsch. Bautzen	2522,98	44,353	330945	90	12	26
Dresden excl. Stadt	634,11	11,278	109910	36	1	10
Pirna	925,59	16,455	95495	29	3	10
Dippoldiswalde	666,17	11,843	49644	16	.	6
Freiberg	668,08	11,877	100878	22	3	4
Meißen	697,89	12,407	83170	24	1	5
Großenhain	812,87	14,451	60398	13	1	3
Stadtmed.-Bezirk Dresden	25,65	0,456	177089	192	15	17
Erziehungs- und Besserungs- Anstalt zu Bräunsdorf	(2)	.	.
Blindenanstalt zu Dresden	(1)	.	.
Correctionsanstalt zu Hohnstein	(1)	.	.
Irrenheilanstalt zu Sonnenstein	(5)	.	.
II. Kreishauptmannsch. Dresden	4430,20	78,702	676584	332	24	55

außerdem 5 in der

*) Die Zählung 1875 war noch nicht zum Abschluß gediehen.

Veterinärärztlichen Personals.

1. Januar 1876.

Personal betreffend.

der	Auf 1 Quadratmeile kommen:					Es kommen sonach Be- wohner auf:				
	Seb- am- men- distric- te.	Civil- ärzte.	Civil- ärzte und Wund- ärzte.	Apo- theken.	Seb- am- men- distric- te.	1 Civil- arzt.	1 Civil- arzt einschl. der Wund- ärzte.	1 Apo- thek.	1 Seb- am- me.	
62	37	3,305	3,784	0,009	8,048	4,803	3381	3148	13042	1472
60	42	2,320	2,843	0,042	6,310	4,421	3861	3432	11584	1545
58	41	1,503	1,933	0,400	3,804	2,732	3891	3220	15563	1610
37	28	1,187	1,345	0,200	2,927	2,213	3574	3153	10721	1450
217	148	2,007	2,274	0,580	4,838	3,200	3677	3245	12729	1525
73	45	3,133	3,282	0,887	6,470	3,992	3053	2971	10991	1506
79	40	1,702	1,945	0,608	4,801	2,431	3293	2984	9549	1209
43	35	1,351	1,351	0,507	3,031	2,111	3103	3103	8274	1155
74	51	1,852	2,105	0,327	6,331	4,204	4585	4035	25219	1363
67	42	1,334	2,016	0,403	5,400	3,255	3465	3327	16634	1241
39	25	0,908	0,969	0,208	2,099	1,730	4646	4314	20133	1549
74	.	421,053	453,947	37,221	162,221	.	922	855	10417	2393
.
.
.
.
449	238	4,215	4,520	0,698	5,701	3,031	2038	1901	12302	1511

- Irrenheilanstalt Sonnenstein.

Medicinal-Bezirke.	Flächen-Inhalt nach		Be-wohner-Zahl. 1871.	Anzahl		
	Quadrat-Kilometer.	Quadrat-Meilen.		Civil-ärzte.	Civil-wund- und Zahn-ärzte.	Apo-the-ken.
Leipzig	492,64	8,758	109576	32	2	11
Borna	560,59	9,066	65945	18	6	10
Ortma	864,79	15,374	75570	18	5	7
Dschag	565,42	10,052	45101	7	1	4
Döbeln	593,77	10,556	86199	23	2	6
Rochitz	527,91	9,385	86777	22	2	7
Stadtmed.-Bez. Leipzig	16,70	0,298	106925	149	19	12
" " Hainichen	2,78	0,040	8331	5		1
" " Dschag	19,03	0,340	6791	3	1	1
Irrenanstalt zu Colditz				5	(1)	
Irren-Siechenanstalt zu Hochweitzschen				1	1	
Bereinigte Landesanstalten zu Hubertusburg				4		
Strafanstalt zu Waldheim				(2)		
III. Kreishauptmannsch. Leipzig	3644,27	64,707	591215	277	38	59
			außerdem 10		1 in den	
Chemnitz	527,17	9,272	194006	53	6	18
Flöha	413,16	7,345	70589	13	2	6
Marienberg	413,31	7,346	52866	8	1	5
Annaberg	442,97	7,875	78905	13		10
Schwarzenberg	482,46	8,577	73888	13	4	9
Zwickau	612,00	10,881	153037	42	5	11
Plauen	554,20	9,853	89539	21	2	8
Auerbach	435,71	7,746	64746	6		5
Delsnitz	466,83	8,301	48596	14		6
Schönburg'sche Reichsherrschaften	370,69	6,590	131328	24	1	14
Strafanstalt zu Zwickau				(1)		
Strafanstalt zu Hohenstedt				(1)		
Strafanstalt zu Voigtsberg				(1)		
IV. Kreishauptmannsch. Zwickau	4718,59	83,886	957500	207	21	92
Königreich	15316,20	272,288	2,556244	906	95	232
			außerdem 15		1 in	

der	Auf 1 Quadratmeile kommen:						Es kommen sonach Be-wohner auf:			
	Geb- am- men- di- stric- te.	Civil- ärzte.	Civil- ärzte und Wund- ärzte.	Apo- the-ken.	Geb- am- men- di- stric- te.	1 Civil- arzt.	1 Civil- arzt einschl. der Wund- ärzte.	1 Apo- theke.	1 Geb- am- me.	
71	39	3,654	3,883	1,256	8,107	4,452	3424	3223	9961	1543
55	41	1,300	2,408	1,003	5,519	4,114	3664	2748	6594	1199
51	42	1,171	1,400	0,455	3,317	2,732	4198	3286	10796	1482
32	24	0,696	0,790	0,298	3,183	2,308	6443	5638	11275	1409
50	34	2,179	2,308	0,568	4,727	3,221	3748	3448	14366	1724
49	35	2,344	2,557	0,746	5,221	3,729	3944	3616	12397	1771
54		500,000	563,758	40,208	181,208		718	636	8910	1980
5		102,041	102,041	20,408	102,041		1666	1666	8331	1666
4		8,590	11,401	2,000	11,401		2264	1698	6791	1698
371	215	4,376	4,302	0,911	5,820	3,320	2134	1877	10021	1594
Landesanstalten zu Colditz, Hochweitzschen und Hubertusburg.										
122	57	5,055	6,295	1,921	13,017	6,082	3660	3288	10778	1565
45	31	1,770	2,042	0,817	6,127	4,221	5430	4706	11765	1569
40	31	1,089	1,325	0,681	5,445	4,220	6608	5874	10573	1322
57	35	1,051	1,051	1,370	7,238	4,444	6070	6070	7890	1384
53	29	1,510	1,982	1,040	6,170	3,301	5684	4346	8210	1394
99	47	3,800	4,319	1,911	9,038	4,319	3644	3256	13912	1546
54	32	2,131	2,334	0,812	5,481	3,248	4264	3893	11192	1658
34	24	0,775	0,775	0,645	4,330	3,000	10791	10791	12949	1904
31	19	1,087	1,087	0,703	3,724	2,209	3471	3471	8099	1568
84	56	3,842	3,794	2,124	12,747	8,400	5472	5253	9381	1563
619	361	2,458	2,718	1,097	7,379	4,303	4626	4200	10408	1547
1656	962	3,027	3,876	0,852	6,022	3,532	2821	2554	11018	1544
Landes-Anstalten.										

II. Das Militär-Medicinal- und

Kreis- haupt- mannschaft.	Medicinal- Bezirke.		Stationsort.	Ober- ärzte.	Unter- ärzte. (Wund- ärzte.)	Kof- ärzte.	Apo- theker.
	Quadrat- Kilomtrn.	Quadrat- Meilen.					
Bautzen.	Bittau . . .	Bittau		5	.	.	.
	Bautzen . . .	Bautzen		3	.	.	.
	Kamenz . . .	Kamenz		1	.	.	.
			Sa.	9	.	.	.
Dresden.	Dresden . .	Nadeberg		1	.	1	.
	Pirna	Königstein (Fest.) . .		2	.	.	.
	"	Pirna		1	.	2	.
	Freiberg . .	Freiberg		2	1	1	.
	Meißen . . .	Meißen		1	.	.	.
	Großenhain	Großenhain		2	.	5	.
	Stadtbezirk	Dresden		24	2	8	1
			Sa.	33	3	17	1
Leipzig.	Borna	Borna		1	1	3	.
	"	Geithain		1	.	2	.
	"	Lausitz	2	.
	"	Pegau		1	.	2	.

III. Das gesammte Civil- und

Kreis- haupt- mann- schaft.	Flächen- Inhalt nach		Bewohner-Zahl 1871.	Anzahl der					
	Quadrat- Kilomtrn.	Quadrat- Meilen.		Civil- ärzte.	Mili- tär- Ober- ärzte.	Civil- ärzte und Militär- Ober- ärzte zus.	Civil- wund- ärzte.	Mili- tär- wund- ärzte.	Civil- und Mili- tär- wund- ärzte zus.
Bautzen	2522,00	44,000	330945	90	9	99	12	.	12
Dresden	4430,00	78,700	676584	332	33	365	24	3	27
Leipzig	3644,27	64,700	591215	277	15	292	38	2	40
Zwickau	4718,50	83,000	957500	207	9	216	21	1	22
Im Rgr.	15316,00	272,000	2556244	906	66	972	95	6	101

NB. Die Aerzte in Sonnenstein, Hochweitzschen, Hubertusburg und

Veterinärärztliche Personal.

Kreis- haupt- mannschaft.	Medicinal- Bezirke.		Stationsort.	Ober- ärzte.	Unter- ärzte. (Wund- ärzte.)	Kof- ärzte.	Apo- theker.
	Quadrat- Kilomtrn.	Quadrat- Meilen.					
Leipzig.	Grimma . .	Grimma		2	.	3	.
	Döbeln . . .	Koschwein		1	.	2	.
	Kochlitz . .	Kochlitz		1	1	3	.
	Stadtbezirk	Leipzig		6	.	.	.
	"	Dschay		2	.	5	.
			Sa.	15	2	22	.
Zwickau.	Chemnitz . .	Chemnitz		4	1	.	.
	Marienberg	Marienberg		1	.	.	.
	Schwarzenbg.	Schneeberg		1	.	.	.
	Zwickau . . .	Zwickau		2	.	.	.
	Plauen	Plauen		1	.	.	.
			Sa.	9	1	.	.
			Im Königreiche	66	6	39	1
			Hierüber in Mey	2	.	.	.
			Hierüber in Schleißstadt	2	.	.	.
			Hierüber in Straßburg	3	.	.	.

Militärärztliche Personal betreffend.

Zahl der ge- samnten Civilärzte (einschl. Wund- ärzte) und Militär- ärzte.	Auf eine Quadratmeile kommen:			Es kommen auf		
	Aerzte incl. Militär- Oberärzte.	Wundärzte incl. Militär- Wund- ärzte.	Aerztliche Personen vom Civil- und Militär überhaupt.	1 Arzt incl. Militär- Oberärzte	1 Wundarzt incl. Militär- Wundärzte	1 ärztl. Person vom Civil u. Militär überhaupt
111	2,007	0,260	2,475	3343	27579	2981
392	4,034	0,240	4,077	1854	25059	1726
332	4,507	0,010	5,134	2025	14780	1781
238	2,575	0,262	2,507	4433	43523	4023
1073	3,570	0,271	3,041	2630	25309	2382

Soldat sind in dieser Tabelle gänzlich außer Berechnung geblieben.

IV. Das Civil-Veterinärärztliche Personal betr.

Freishauptmannschaft.	Bezirks-Thierärzte.	Amts-Thierärzte.	Thierärzte.	Thierärztl. Empiriker.	1	1	1
					Bezirks-Thierarzt	Amts-Thierarzt	Thierarzt
					kommt auf Quadrat-Meilen.		
Bautzen	4	3	19	20	11,213	14,951	2,361
Dresden	5	6	67	34	15,752	13,127	1,176
Leipzig	6	8	46	30	10,798	8,098	1,408
Zwickau	9	3	28	31	9,321	27,962	2,996
Königreich	24	20	160	115	11,345	13,614	1,762

H.

Schul-Statistik.

I. Statistik der höheren Lehranstalten Sachsens.

1. Hochschulen.

a) Universität Leipzig.

Frequenz im Sommersemester 1876.

2730 Studirende.

73 sonstige Hörer.

Von Ersteren studirten

Theologie	338	(120 Inländer, 218 Ausländer)		
			hiervon 32 zugleich Philologie.	
Jurisprudenz	962	(332 Inländer, 630 Ausländer)		
			hiervon 123 zugleich Cameraalia.	
Medicin	326	(122 Inländer, 204 Ausländer)		
Pharmacie	52	(37 = 15 =)		
Naturwissenschaften	203	(70 = 133 =)		
Philosophie	145	(40 = 105 =)		
Pädagogik	92	(72 = 20 =)		
Philologie	390	(107 = 283 =)		
Mathematik	116	(56 = 60 =)		
Landwirthschaft	66	(18 = 48 =)		
Cameraalia	40	(9 = 31 =)		

Nach ihrer Nationalität stammten aus

Sachsen	983	Hessen-Darmstadt	27
Preußen	981	Sachsen-Weimar	27
Bayern	40	Hamburg	26
Mecklenburg-Schwerin	40	Schwarzburg	25
Sachsen-Altenburg	40	Braunschweig	21
Anhalt	36	Württemberg	20
Neuß	34	Sachsen-Coburg-Gotha	19

Sachsen-Meiningen	19	Rumänien	6
Oldenburg	18	Niederlanden	6
Baden	16	Großbritannien	5
Rippe	7	Serbien	3
Mecklenburg-Strelitz	8	Schweden	3
Waldeck	8	Norwegen	3
Lübeck	6	Frankreich	1
Bremen	5	Dänemark	1
Elfaß-Lothringen	3	Nordamerika	60
Oesterreich	72	Indien	3
Rußland	74	Peru	2
Schweiz	51	Afrika	2
Griechenland	14	Brasilien	1
Italien	6	Chili	1
Türkei	6	Venezuela	1

Der Lehrkörper der Universität war zusammengesetzt wie folgt:

Theologische Facultät:	7 ordentliche Professoren, 1 ordentlicher Honorarprofessor, 3 außerordentliche Professoren, 2 Privatdocenten,
Juristische Facultät:	11 ordentliche Professoren, 1 ordentlicher Honorarprofessor, 4 außerordentliche Professoren, 1 Privatdocent,
Medicinische Facultät:	10 ordentliche Professoren, 15 außerordentliche Professoren, 14 Privatdocenten,
Philosophische Facultät:	31 ordentliche Professoren, 5 " Honorarprofessoren, 27 außerordentliche Professoren, 28 Privatdocenten.

Hierüber

- 1 Lector publicus der Musik,
- 1 Universitäts-Fechtmeister,
- 1 " Tanzmeister,

zusammen 163 Lehrkräfte.

b) Polytechnikum zu Dresden.

Frequenz im Studienjahre 1875/76.

Studirende im Wintersemester 1875/76: 499

Neu hinzugetreten Ostern 1876 85

Jahresfrequenz: 584 (gegen 439 im Vorjahr).

Dieselben vertheilten sich

α) nach den Abtheilungen:

Mechanische Abtheilung:	. . .	106
Ingenieur	= . . .	226
Hochbau	= . . .	67
Chemische	= . . .	58
Lehrer	= . . .	26

Studirende überhaupt: 483

Hierüber

Zuhörer	28
Hospitanten	73

β) nach der Nationalität.

Sachsen	324
Uebrige Deutsche	138
Ausländer	122

Die Lehrkräfte bestanden in 39 Professoren und Docenten, sowie 6 Assistenten.

c) Akademiceen der bildenden Künste.

α) zu Dresden	121	Schüler.
β) = Leipzig	126	=

d) Bergakademie zu Freiberg.

139 Studirende.

e) Forstakademie zu Tharandt.

75 Studirende (darunter 30 Sachsen.)

2. Gymnasien, Realschulen, Seminarien und technische Bildungsanstalten:

Frequenz im Schuljahre 1875/76 resp. zu Ostern 1876.

a) Gymnasien.

1. Fürsten- und Landesschule zu Meissen	}	130	Alumni.
		23	Extraneer.
2. " " " " Grimma	}	126	Alumni.
		22	Extraneer.
3. Gymnasium zu Bautzen		204	Schüler.
4. " " Chemnitz		250	"
5. Kreuzschule zu Dresden-Altstadt		553	"
6. Gymnasium zu Dresden-Neustadt		336	"
7. Bischofsches Gymnasium zu Dresden		240	"
8. Gymnasium zu Freiberg		166	"
9. Thomasschule zu Leipzig		363	"
10. Nicolaischule zu Leipzig		452	"

15*

11.	Gymnasial- und Realschulanstalt zu Plauen . . .	153	Schüler.
12.	" " " " Zittau (Johanneum)	202	"
13.	Gymnasium zu Zwickau	232	"

b) Realschulen I. Ordnung.

1.	Realschule mit Progymnasium zu Annaberg . . .	243	Schüler.
2.	" zu Borna	155	"
3.	Realschule zu Chemnitz	477	"
4.	" " Döbeln	276	"
5.	Annerealschule zu Dresden-Altstadt	647	"
6.	Realschule zu Dresden-Neustadt	380	"
7.	" " Freiberg	210	"
8.	" " Leipzig	567	"
9.	" " Pirna	118	"
10.	Gymnasial- und Realschulanstalt zu Plauen . . .	203	Realschüler.
11.	" " " " Zittau (Johanneum)	329	"
12.	Realschule zu Zwickau	398	Schüler.

c) Realschulen II. Ordnung.

1.	Realschule zu Bautzen	132	Schüler.
2.	" " Crimmitschau	141	"
3.	" " Glauchau	130	"
4.	" " Großenhain	126	"
5.	" " Leipzig	445	"
6.	" " Leisnig	103	"
7.	" " Meißen	127	"
8.	" " Mittweida	100	"
9.	" " Reichenbach	216	"
10.	" " Rochlitz	79	"
11.	" " Schneeberg	139	"
12.	" " Stollberg	111	"
13.	" " Wurzen	83	"

d. Seminarien.

1.	Seminar zu Annaberg	{	168 Zöglinge.
			60 Semin.-Schüler
2.	" " Auerbach		50 Zöglinge.
3.	" " Bautzen	{	141 Zöglinge.
			104 Semin.-Schüler
4.	Katholisches Lehrerseminar zu Bautzen	{	20 Interne.
			15 Externe.
5.	Seminar zu Borna		122 Zöglinge.

6.	Lehrerinnen-Seminar zu Callenberg	64	Zöglinge.
7.	" " " Dresden	62	"
8.	Seminar zu Dresden, Friedrichstadt	161	"
9.	Freiherrl. v. Fletcher'sches Seminar zu Dresden	{ 127	"
		{ 107	Semin.-Schüler
10.	Seminar zu Grimma	141	Zöglinge.
11.	Nebenseminar zu Grimma	41	"
12.	Seminar zu Löbau	90	"
13.	" " Rossen	{ 115	"
		{ 80	Semin.-Schüler
14.	" " Dschatz	106	Zöglinge.
15.	" " Pirna	86	"
16.	" " Plauen	112	"
17.	" " Schneeberg	{ 111	"
		{ 40	Semin.-Schüler
18.	" " Waldenburg	{ 124	Zöglinge.
		{ 200	Semin.-Schüler.
19.	" " Zschopau	{ 146	Zöglinge.
		{ 137	Semin.-Schüler.

e) technische Bildungsanstalten.

1.	Höhere Gewerbeschule zu Chemnitz	135	Schüler.
2.	Bergschule zu Freiberg	60	"
3.	" " Zwickau	55	"
4.	Werkmeisterschule zu Chemnitz	197	"
5.	Gewerbezeichenschule zu Chemnitz	189	"
6.	Schule für Modelliren, Ornament- und Musterzeichnen zu Dresden	45	"
7.	Baugewerkschule zu Chemnitz	105	"
8.	" " Dresden	96	"
9.	" " Leipzig	66	"
10.	" " Plauen	67	"
11.	" " Zittau	78	"

II. Statistik der nach dem Stande

Schulinspections- bezirk.	Kreis- hauptmann- schaft.	Zahl der Orte		Zahl der öffentlichen Volksschulen					
		mit Schule.	ohne Schule.	überhaupt.	Davon sind				
					evangelische.	katholische.	höhere.	mittlere.	einfache.
Annaberg	Zwickau.	88	19	108	107	1	1	3	104
Auerbach	"	112	115	118	118	—	1	3	114
Bautzen	Bautzen.	71	238	82	77	5	2	4	76
Borna	Leipzig.	86	92	86	86	—	—	5	81
Chemnitz I. . . .	Zwickau.	53	14	71	70	1	1	8	62
Chemnitz II. . . .	"	79	9	96	96	—	—	—	96
Dippoldiswalde	Dresden.	63	48	68	68	—	—	2	66
Döbeln	Leipzig.	155	254	167 ^a	166 ^f	1	—	7	160
Dresden I.	Dresden.	1	—	34	30	4	—	5	29
Dresden II. . . .	"	101	91	104	104	—	1	—	103
Freiberg	"	74	24	92	91	1	—	2	90
Glauchau	Zwickau.	60	39	74	74	—	2	3	69
Grimma	Leipzig.	101	96	107	106	1	1	3	103
Großenhain	Dresden.	74	96	80	80	—	1	5	74
Kamenz	Bautzen.	66	77	71 ^b	57	14	—	4	67
Leipzig I.	Leipzig.	1	—	13	11	2	1	11	1
Leipzig II.	"	90	59	94	94	—	1	7	86
Löbau	Bautzen.	54	71	67 ^c	67 ^e	—	—	2	65
Meißen	Dresden.	87	223	95	94	1	1	4	90
Pirna	"	106	93	113	112	1	—	6	107
Planen	Zwickau.	62	80	69 ^d	69	—	2	2	65
Rochlitz	Leipzig.	75	86	81 ^e	81	—	—	4	77
Schwarzenberg . .	Zwickau.	47	18	66	66	—	—	5	61
Zittau	Bautzen.	52	30	69	59	10	1	1	67
Zwickau	Zwickau.	82	78	90	89	1	3	4	83
Hierüber: Böhmisch-Boden- bach (Beamten- gemeinde)		1	—	1	1	—	—	—	1
Summa		1841	1950	2116	2073	43	19	100	1997

a) incl. 4 Privat- und Stiftungsschulen. — b) incl. 3 Privat- und
d) incl. 2 Fabriksschulen. — e) incl. 2 Fabriksschulen. — f) incl. 1 confessions-

Volksschulen vom 10. Mai 1875.

überhaupt.	Zahl der amirenden Lehrer				Zahl der Schüler				Seelenzahl des Schul-In- spections- bezirks nach der Zählung von 1871.
	überhaupt.	Davon sind			überhaupt.	Davon sind			
		evangelische.	katholische.	ständige.		provisorische.	evangelische.	katholische.	
221	220	1	172	49	24623	24577	26	20	131771
201	201	—	158	43	22146	22122	24	—	113342
144	132	12	119	25	15199	14131	1068	—	93376
150	150	—	132	18	11351	11350	1	—	65945
340	337	3	275	65	24506	24217	216	73	138818
196	196	—	151	45	24988	24988	—	—	125777
85	85	—	69	16	8833	8826	7	—	49644
296	295	1	255	41	25658	25618	40	—	146422
385	364	21	314	71	18505	17562	943	—	177089
205	205	—	154	51	20903	20903	—	—	109910
169	168	1	139	30	18482	18393	85	4	100878
241	241	—	206	35	25009	25009	—	—	131328
150	149	1	126	24	12937	12901	36	—	75570
133	133	—	118	15	10654	10654	—	—	60398
119	100	19	88	31	9184	8316	868	—	53603
348	337	11	181	167	12767	12181	308	278	106925
211	211	—	170	41	20129	20090	23	16	109576
138	138	—	117	21	15306	15306	—	—	92674
181	180	1	158	23	14470	14423	47	—	83170
180	179	1	145	35	16847	16666	164	17	95495
186	186	—	154	32	16430	16361	64	5	89539
164	164	—	135	29	15561	15561	—	—	86777
125	125	—	85	40	14356	14356	—	—	73888
130	116	14	119	11	13180	11965	1194	21	91292
315	314	1	254	61	29324	29163	101	60	153037
2	2	—	1	1	45	45	—	—	—
5015	4928	87	3995	1020	441393	435684	5215	494	2.556244

Stiftungsschulen. — c) incl. 2 Privatschulen in Neugersdorf und Herrnhut. —
lofen Schule. — g) incl. 1 Schule der Augsburg. evangelischen Brüdergemeinde.

J. Kirchliche

I. Statistik der evangelisch- nach dem Stande

Laufende Nummer.	Evangelisch-lutherische Ephorien.	Kreis- hauptmann- schaft.	Zahl der Ort- schaften.		Seelenzahl nach der Zählung von 1871.	Zahl der Páro- chien.
			Städte.	Dörfer.		

a) In den Erblanden (Kreishaupt-

1.	Annaberg	Zwickau.	11	53	87306	32
2.	Auerbach	"	4	95	57568	14
3.	Bischofswerda	Bautz. u. Dresd.	3	80	34211	18
4.	Borna	Leipzig.	5	99	37114	40
5.	Chemnitz	Zwickau.	3	79	163001	27
6.	Dippoldiswalde	Dresden.	7	58	29517	19
7.	Dresden I.	"	1	16	173506	4
8.	Dresden II.	"	2	151	80952	24
9.	Frankenberg	Zwickau.	2	34	35737	11
10.	Frauenstein	Dresden.	2	57	37724	21
11.	Freiberg	"	2	77	84599	34
12.	Glauchau	Zwickau.	4	33	66200	13
13.	Grimma	Leipzig.	6	107	43099	31
14.	Großenhain	Dresden.	2	176	58098	38
15.	Leipzig I.	Leipzig.	1	—	98866	2
16.	Leipzig II.	"	2	*132	99350	35
17.	Leisnig	"	2	157	35228	23
18.	Lößnitz	Zwickau.	2	16	14109	6
19.	Marienberg	"	5	70	70746	21
20.	Markneukirchen	"	2	58	30388	10
21.	Meißen	Dresden.	2	264	56132	35
22.	Mossen	Dresd. u. Leipz.	4	70	42173	14
23.	Oelsnitz	Zwickau.	2	97	^b 27790	16
24.	Oschatz	Leipzig.	3	108	33544	27

Statistik.

lutherischen Kirche

vom 10. Mai 1875.

Hauptkirchen.	Zahl der Kirchen, und zwar:					Zahl der		Zahl der Geist- lichen.	Zahl der geistlichen Stellen:		
	Schwesterkirchen.	Tochterkirchen.	Begräbniskirchen.	Confuge.	Ueberhaupt.	Kapellen.	Besäte.		Königlichen	Privat-	alternirenden

mannschaften Dresden, Leipzig, Zwickau.)

32	—	2	2	1	37	—	—	37	26	11	—
12	1	1	1	—	15	—	1	16	2	15	—
18	1	5	1	—	25	—	—	22	10	12	—
40	2	11	1	—	54	3	1	43	8	35	1
27	5	3	—	1	36	6	—	38	23	15	—
19	—	1	1	—	21	—	—	21	9	12	—
4	—	—	—	8	12	—	—	29	5	24	—
24	1	—	1	—	26	3	2	33	18	15	—
11	—	—	—	—	11	6	—	15	7	8	—
21	1	2	2	1	27	—	4	23	9	14	—
33	2	8	—	—	43	2	1	39	13	26	—
13	—	2	—	—	15	3	—	13	—	13	—
31	1	16	2	2	52	—	—	35	11	24	—
36	4	15	—	—	57	4	—	44	5	39	—
2	5	—	—	—	7	—	1	19	2	17	—
35	12	18	—	1	66	3	1	39	5	33	1
23	1	3	2	1	30	—	1	25	20	5	—
6	—	1	1	—	8	—	—	8	—	8	—
21	2	1	3	—	27	—	1	26	15	11	—
10	—	—	1	—	11	1	—	13	10	3	—
35	1	3	1	—	40	3	—	42	12	30	—
14	—	—	—	—	14	4	—	18	16	2	—
16	1	1	1	—	19	2	—	18	7	11	—
27	—	11	1	1	40	2	—	31	7	24	—

Laufende Nummer.	Evangelisch-lutherische Eparochien.	Kreis- hauptmann- schaft.	Zahl der Ort- schaften.		Seelenzahl nach der Zählung von 1871.	Zahl der Paro- chizen.
			Städte.	Dörfer.		
25.	Pegau	Leipzig.	4	82	27054	27
26.	Pirna	Dresden.	11	182	82525	39
27.	Planen	Zwickau.	6	140	87950	27
28.	Radeberg	Dresden.	2	90	42775	26
29.	Rochlitz	Leipzig.	6	168	79274	40
30.	Schneeberg	Zwickau.	6	56	57499	19
31.	Stollberg	"	3	41	64595	18
32.	Baldenburg	"	3	52	53669	20
33.	Baldheim	Leipzig.	4	89	42797	16
34.	Berdau	Zwickau.	2	58	47887	18
35.	Burzen	Leipzig.	1	55	24090	22
36.	Zwickau	Zwickau.	3	71	97048	31
Hierüber exempt:						
	Par. St. Afra in Meissen	Dresden.	—	37	7856	1
	Domkirche in Meissen	"	—	—	—	—
	Schloßkapelle Weesens- stein	"	—	1	318	—
	Kirche St. Pauli in Leipzig	Leipzig.	—	—	—	—
	Parochie der Schloß- kirche in Meyßlau	Zwickau.	1	—	3519	1

b) In der Oberlausitz (Kreis-

die Vierstädte	Bautzen.	4	76	60205	7
der Landkreis	"	6	414	204371	93
Im ganzen Königreiche		141	3699	2.480390	920

Bemerkungen: a) incl. 7 preussischer Orte. — b) excl. 773 reussischer 1 Festung. — c) incl. der reussischen Orte. — f) incl. ca. 1800 reussischer

Laufende Nummer.	Zahl der Kirchen, und zwar:					Zahl der		Zahl der Geist- lichen.	Zahl der geistlichen Stellen:		
	Hauptkirchen.	Schweizerkirchen.	Lothierkirchen.	Begrübniskirchen.	Consigne.	Ueberhaupt.	Kapellen.		Besäle.	Königlichen	Privat-
27	1	4	2	—	34	1	—	29	10	19	—
39	1	3	2	3	48	3	2	47	30	17	—
27	—	8	2	—	37	3	—	39	7	32	—
26	1	7	—	—	34	2	1	29	13	15	1
40	1	7	3	1	52	3	—	47	18	29	—
19	—	2	—	1	22	4	1	24	19	5	—
17	1	5	2	—	25	—	1	22	16	6	—
20	1	7	—	—	28	1	—	23	—	23	—
16	1	1	3	—	21	1	—	22	12	9	1
18	3	8	2	—	31	1	1	22	12	10	—
22	2	7	1	—	32	2	—	24	4	20	—
31	2	3	—	—	36	2	—	40	12	28	—
1	—	—	3	—	4	1	—	2	2	—	—
1	—	—	—	—	1	—	—	1	1	—	—
—	—	—	—	—	—	1	—	1	—	1	—
1	—	—	—	—	1	—	—	8	8	—	—
1	—	—	—	—	1	—	—	1	1	—	—

hauptmannschaft Bautzen).

7	1	1	5	4	18	—	3	18	—	18	—
92	1	—	—	1	94	4	1	109	4	104	1
917	56	167	46	26	1212	71	23	1155	409	743	5

Landesangehörigen. — c) excl. der preussischen Landesangehörigen. — d) incl. Landesangehörigen. — g) incl. 3 preussischer Orte.

II. Statistik der übrigen Glaubensgenossenschaften.

Die evangelisch-reformirten Glaubensgenossen, deren Anzahl am 1. Dezember 1871 im ganzen Lande 9347 betrug, haben überhaupt zwei Kirchen; eine zu Dresden, zu welcher die Glaubensgenossen aus den Kreishauptmannschaften Dresden und Bautzen (3084), und eine zu Leipzig, zu welcher diejenigen aus den Kreishauptmannschaften Leipzig und Zwickau (6263) gehören. An jeder Kirche fungiren zwei Pfarrer.

Die Seelenzahl der römisch-katholischen Glaubensgenossen im Königreiche Sachsen betrug nach der Zählung vom 1. Dezember 1871 53643 hiervon wohnten 26663 in den sogenannten Erblanden (Kreishauptmannschaften Dresden, Leipzig und Zwickau) und befanden sich in denselben

9 Bezirkspfarrkirchen,

2 Filialkirchen,

2 Simultankirchen,

1 Stiftskirche, und

5 öffentliche Kapellen, inclusive 1 Simultankapelle,

an diesen fungirten 27 Geistliche. In der Oberlausitz (Kreishauptmannschaft Bautzen) dagegen wohnten, unter dem domstiftlichen Consistorium St. Petri zu Bautzen stehend, in 64 ganz katholischen Ortschaften (inclusive zweier Städte: Ostritz und Schirgiswalde) 26980 Römisch-katholische.

Dieselben hatten inne:

1 domstiftliche Simultankirche,

13 Pfarrkirchen,

1 Stiftskirche,

2 Klosterkirchen,

4 Kapellen,

an welchen 38 Geistliche fungirten.

Hierzu gehörten

2 Jungfrauenklöster,

das Cistercienserstift St. Marienstern, und

das Stift St. Marienthal.

Deutsche katholische Gemeinden befanden sich in Dresden, Leipzig, Chemnitz und Selenau. Die Seelenzahl sämmtlicher Glaubensgenossen im Königreiche belief sich 1871 auf 3015. Die Gottesdienste finden in ihnen zugewiesenen Kirchen und Erbauunglocalen statt und werden zur Zeit von den Predigern zu Leipzig und Chemnitz geleitet.

Nach der Zählung von 1871 befanden sich in Sachsen 452 griechisch-katholische Glaubensgenossen, wovon allein 352 auf den Dresdner Regierungsbezirk kommen. In Dresden befindet sich seit 1874 eine Kirche und in Leipzig eine Kapelle. An beiden fungirt je 1 Geistlicher.

In Leipzig besteht eine rumänische Gemeinde, geleitet durch einen Archimandrit. Die Seelenzahl ist nur eine geringe, 16. Der Geistliche, welcher unter dem Metropolit Primas in Bukarest steht, hat außerdem noch für die geistlichen Bedürfnisse der in Berlin 2c. wohnenden Rumänier zu sorgen.


Im Mai 1871 haben die apostolischen Gemeinden zu Leipzig und zu Dresden die staatliche Genehmigung zu Ausübung ihres Cultus erhalten. Die Dresdner Gemeinde, welcher als Priester ein Ältester vorsteht, ist eine Filialgemeinde der Hauptgemeinde zu Leipzig, welche letztere durch einen Bischof geleitet wird.

Die Seelenzahl der Bekenner jüdischen Glaubens betrug am 1. Dezember 1871 im ganzen Lande 3357. — Israelitische Gemeinden hatten sich in Dresden (1276 Glaubensgenossen) und Leipzig (1739 Glaubensgenossen) gebildet und wurden die Gottesdienste in den dortigen Synagogen von je einem Rabbiner (in Dresden einem Oberrabbiner) geleitet.

Veränderungen

während des Drucks.

Schlettau b. Tharandt, S. 76, kommt in Wegfall. Dessen Bewohnerzahl ist mit derjenigen von Kleinopitz, S. 37, zu vereinigen und beträgt die Letztere in Folge dessen nunmehr 533.



17. 09. 81

3. Nov. 1981

11. 02. 82

26. 9. 85

1. Dezember 82

X

24

Datum der Entleihung bitte hier einstempeln!

30. Jan 1988		
12.8. " 1987		
12.5. Okt. 1988		
06. Jan. 1989		
30. Jan. 1989		
15. Aug. 1990		
24.10.30V		
10. Okt. 1991		
06. Mai 1993		
04. Aug. 1997		
19. Aug. 1997		
19. Mai 1999		

(204)76162/14/79

SÄCHSISCHE LANDESBIBLIOTHEK



2 0564590

Hist. Sax. A 375 L

