

SPRUNERI  
ATLAS\_ANTIQUUS.

XXVII TAB.

Geograph 201<sup>5</sup>

68



# DR KARL VON SPRUNER'S HISTORISCH-GEOGRAPHISCHER HAND-ATLAS.

## ERSTE ABTHEILUNG: ATLAS ANTIQUUS.

SIEBEN UND ZWANZIG IN KUPFER GESTOCHENE COLORIRTE KARTEN MIT VIER UND SECHZIG NEBENKARTEN  
NEBST ERLÄUTERNDEN VORBEMERKUNGEN.

EDITIO SECUNDA.

GOTHA: JUSTUS PERTHES.

### INHALT:

- I. *Oebis terrarum veteribus scitis, Sabastiana.* 1) Oebis Hionis. 2) Oebis Ptolemaei. 3) Oebis ad montem Hionis. 4) Oebis secundum Eratosthenem et Strabonem.
- II. *Oebis terrarum nova usque ad Alexandri Magni tempora.* Sabastiana. Oebis terrarum ad usum Ptolemaei.
- III. *Regnum Alexandri Magni.* Sabastiana. 1) Caucasus Indicus. 2) Persis ad Graecum. 3) Proelium ad Issum. 4) Proelium ad Gaugamela.
- IV. *Regnum successorum Alexandri Magni circa medium saeculum tertium ante Chr.* Sabastiana. 1) Regna Epigonorum post pugnam apud Issum. 2) Proelium ad Bellissum. 3) Graecia tempore Lucii Acilii et Acilii usque ad occupationem Romanorum.
- V. *Hispania.* Sabastiana. Hispania.
- VI. *Gallia.* Sabastiana. 1) Gallia ante Caesarem. 2) Insula Britannia. 3) Gallia inter Alpes et Rhodanum.
- VII. *Britannia et Hibernia.* Sabastiana. 1) Britannia Ptolemaei. 2) Britannia Ptolemaei. 3) Hibernia inter.
- VIII. *Germania magna, Maesia, Norica.*
- IX. *Imperium Romanorum latissime patens.*
- X. *Imperium Romanorum post diversionem in Occidentem et Orientem.*
- XI. *Italia superior.* Sabastiana. Italia.
- XII. *Italia inferior.* Sabastiana. 1) Italia ante adfuerunt, regnum. 2) Colle Capitolina, Colle Palatina et Forum Romanum. 3) Albanum Mons. 4) Campania. 5) Byzantium.
- XIII. *Poenia.*
- XIV. *Graecia.* Sabastiana. 1) Athenae. 2) Aegaeus. 3) Athenae, Piraeus et Salamis. 4) Thessalon. 5) Delphi. 6) Thessaly.
- XV. *Asia minor, Syria, Cyrenae, Coele et Parthia usque ad Indum.* Sabastiana. 1) Ionia. 2) Hellespontus et Thracia. 3) Coele Syria.
- XVI. *Arabia, Mesopotamia, Babylonia et Aegypus cum adjacentibus regionibus.*
- XVII. *Thracia, Dacia, Bithynia, Macedonia.* Sabastiana. Macedonia.
- XVIII. *Palaestina a temp. Maccabaeorum usque ad conversionem Hierosolymorum.* Sabastiana. 1) Palaestina temp. Iuliani et Augusti. 2) Hierosolyma temp. conversionis per Titum. 3) Hierosolyma ante et post. 4) Tabula populorum an. MDC. 1, 10.
- XIX. *India.* Sabastiana. 1) India Eratosthenis. 2) India Ptolemaei. 3) Diachandabata et Taprobana.
- XX. *India, Aethiopia et Aegypus.* Sabastiana. 1) Aegypus inf. 2) Hispaniae et Thracia.
- XXI. *Macedonia, Sicilia, Africa propria, Cyrenaeae et Mesopotamiae insulae.* 1) Sicilia Longana et Byzantium. 2) Alexandria. 3) Carthago. 4) Cyrenae.
- XXII. *Italia inter prima belli Punici ante Chr. CCLXIV.* Sabastiana. 1) Agriguntum. 2) Tarentum. 3) Italia temp. indigetibus Urbis. 4) Regnum Romanum cum subditiis Latibus, Tanquill. Suetonii temp.
- XXIII. *Italia a bello Punico usque ad finem Imperii occidentalis.* Sabastiana. 1) Italia et Carthago inter secunda belli Punici. 2) Carthago. 3) Sicilia.
- XXIV. *Graecia tempore vladivictoriae Dacorum, a 1000 ante Chr.* Sabastiana. 1) Graecia horum temporum. 2) Proelium ad Marathonem. 3) Proelium ad Platana.
- XXV. *Graecia a bello Peloponnesiaco usque ad Philippum II. Regem Macedoniae.* Sabastiana. 1) Graecia temp. bellorum contra Persas. 2) Proelium ad Marathonem. 3) Proelium apud Leuctra.
- XXVI. *Regnum successorum Alexandri Magni post pugnam apud Issum usque ad Magnum diversionem.* Sabastiana. Asia minor et Syria usque ad occupationem Romanorum.
- XXVII. *Coele Syria et quae adiacent.* Sabastiana. 1) Bosporus Chersonesus. 2) Bosporus Thracicus.





# ATLAS ANTIQUUS.

DELINEAVIT

DR. C. DE SPRUNER.

XXVII TABULAS COLORIBUS ILLUSTRATAS ET ALIAS LXIV TABELLAS IN MARGINES ILLARUM INCLUSAS

CONTINENS.

EDITIO SECUNDA.



- I. *Orbis terrarum veteribus notus.* Tabulae in marginibus inclusae: 1) Orbis Homeri. 2) Orbis Herodoti. 3) Orbis ad mentem Herodoti. 4) Orbis secundum Eratosthenem et Strabonem.
- II. *Orbis terrarum notus usque ad Alexandri Magni tempora.* Tab. in marg. incl.: Orbis terrarum ad mentem Ptolemaei.
- III. *Regnum Alexandri Magni.* Tab. in marg. incl.: 1) Caucasus Indicus. 2) Proclium ad Granicum. 3) Proclium ad Issum. 4) Proclium ad Gaugamela.
- IV. *Regna successorum Alexandri Magni circa medium saeculum tertium ante Chr.* Tab. in marg. incl.: 1) Regna Epigonorum post pugnam apud Ipsam. 2) Proclium ad Sellasium. 3) Graecia temp. foederis Achaici et Antiochi usque ad occupationem Romanorum.
- V. *Hispania.* Tab. in marg. incl.: Baetica.
- VI. *Gallia.* Tab. in marg. incl.: 1) Gallia ante Caesarem. 2) Insulae Britanniae. 3) Gallia inter Alpes et Rhodanum.
- VII. *Britannia.* Tab. in marg. incl.: 1) Britannia Strabonis. 2) Britannia Ptolemaei. 3) Hadriani numus.
- VIII. *Germania, Rhodanus, Noricum.*
- IX. *Imperium Romanorum indiesime patens.*
- X. *Imperium Romanorum post divisionem in Occidentalem et Orientalem.*
- XI. *Italia superior.* Tab. in marg. incl.: Roma.
- XII. *Italia inferior.* Tab. in marg. incl.: 1) Urbs cum adiac. regionibus. 2) Collis Capitolinus, Collis Palatinus et Forum Romanum. 3) Albanus Mons. 4) Campania. 5) Syracusae.
- XIII. *Paros.*
- XIV. *Graecia.* Tab. in marg. incl.: 1) Athenae. 2) Acropolis. 3) Athenae, Piraeus et Salamis. 4) Piraeus. 5) Delphi. 6) Theopropylae.
- XV. *Asia minor et Syria.* Tab. in marg. incl.: 1) Ionia. 2) Hellespontus et Troas. Campus Trojae.
- XVI. *Armenia, Mesopotamia, Babilonia et Assyria cum adiacentibus regionibus.*
- XVII. *Thracia, Dacia, Illyria, Macedonia.* Tab. in marg. incl.: Macedonia.
- XVIII. *Palaeotina a temp. Macedonorum usque ad eversionem Hierosolymorum.* Tab. in marg. incl.: 1) Palaeotina temp. Judaeorum et Regum. 2) Hierosolyma temp. eversionis per Titum. 3) Hierosolyma urbs et regio. 4) Tabula populoorum sec. Mos. 1, 10.
- XIX. *India.* Tab. in marg. incl.: 1) India Eratosthenis. 2) India Ptolemaei. 3) Duchinabades et Taprobana.
- XX. *Aegyptus et Arabia.* Tab. in marg. incl.: 1) Aegyptus inf. 2) Heptanomia et Thebae.
- XXI. *Moesania, Nubia, Africa propria et Cyrenica.* Tab. in marg. incl.: 1) Nubia Zeugitana et Byzacium. 2) Alexandria. 3) Carthago. 4) Cyrene.
- XXII. *Italiae initio primi belli Punici.* Tab. in marg. incl.: 1) Agrigentum. 2) Tarantum. 3) Italia temp. foundationis Urbis. 4) Regnum Romanum cum confederatis Latinis, Tarquinii sup. tempore.
- XXIII. *Italia a bello Punico usque ad finem Imperii occidentalis.* Tab. in marg. incl.: 1) Roma et Carthago initio secundi belli Punici. 2) Corsica. 3) Sardinia.
- XXIV. *Graecia tempore migrationis Dacicae (c. 1000 ante Chr.)* Tab. in marg. incl.: 1) Graecia herens tempore. 2) Proclium ad Marathona. 3) Proclium ad Plataeas.
- XXV. *Graecia a bello Peloponnesiaco usque ad Philippum II. Regem Macedoniae.* Tab. in marg. incl.: 1) Graecia temp. bellorum contra Persas. 2) Proclium ad Mastineam. 3) Proclium apud Leuctra.
- XXVI. *Regna successorum Alexandri Magni post magnum Syriae imperium pugna ad Magnesium directam.* Tab. in marg. incl.: Asia minor et Syria usque ad occupationem Romanorum.
- XXVII. *Partes Scythiae et quas adiacent.* Tab. in marg. incl.: Hesperus Cimmericus.

GOETHAE: SUMPTIBUS JUSTI PERTHES.

ANNO: MDCCLV.

38956



Faint, illegible text or markings at the top of the page, possibly bleed-through from the reverse side.

Faint, illegible text or markings in the upper middle section of the page.

Faint, illegible text or markings in the middle section of the page.



K. von Spruner's  
**Historisch - geographischer Hand - Atlas.**

Erfäuternde Vorbemerkungen.

Erste Abtheilung.

ATLAS ANTIQUUS.

Zweite Auflage.

Vielfachen Anforderungen zu genügen, zu dem von mir herausgegebenen „Geschichts - Atlas der Staaten Europa's vom Mittelalter an“ einen, sich sowohl in Form als Behandlungsweise demselben anschliessenden Atlas antiquus zu bearbeiten, habe ich mich bereitwillig dieser Arbeit unterzogen.

Es ist nicht meine Absicht, in diesen wenigen einleitenden Zeilen förmlich Rechenschaft abzulegen über einzelne Annahmen, welche auf den Karten des Atlas niedergelegt sind, und welche von denen abweichen, die man bisher, bestimmt theils durch die Länge der Zeit, theils durch den glänzenden Namen derer, welche selbe zuerst aufgestellt haben, so zu sagen auf Treu und Glauben als unumstösslich und längst abgethan zu betrachten pflegte. Durch die mit jedem Jahre sich mehrende Zahl von wissenschaftlichen Reisewerken wird es jetzt unendlich leichter, den Fingerzeigen der Alten in Auffindung der Lage ihrer Orte zu folgen, als diess zu *D'Anville's*, ja selbst noch zu *Reichard's* Zeiten möglich gewesen. Und diese Fortschritte der geographischen Kenntniss unserer Tage machten es dem möglich, mehrere ältere Hypothesen auf diesem Felde der Wissenschaften zu berichtigen, vieles Zweifel-

hafte zur Gewissheit zu erheben, manche neue Hypothese auf haltbarerem Grunde aufzustellen.

Das Meiste geschah hierin unstreitig für den Orient, und die trefflichen Leistungen *Kiepert's*, seine Karten von Kleinasien, Syrien und Palästina, sowie sein wahrhaft klassischer Atlas von Hellas bieten für diese Gegenden ein höchst reichhaltiges Material.

Ich hatte bei Bearbeitung dieses Atlas die Absicht, sowohl geographische als auch historische Blätter zu liefern. Erstere sollen die möglichst detaillirte Darstellung der Länder enthalten, wie sie uns durch die treffenden Geographen und Historiker des Alterthums aufbewahrt wurden; Letztere die nach den verschiedenen Perioden der Geschichte veränderte Begränzung und politische Gestaltung derselben in ihren Hauptzügen verfolgen, wobei dann nur jene Orte angegeben werden, welche eine hervorragende, historische Bedeutung gewonnen haben.

Nach diesem Plane ist der Atlas antiquus auf XXVII Haupt- und LXIV Neben-Karten entworfen, zu welchen nachfolgende kurze Erläuterungen gegeben werden.

## Nr. I.

## Orbis terrarum veteribus notus.

Nebenkarten: 1) Orbis Homerl (900? ante Chr.); 2) Orbis Hecataei (circa 500 ante Chr.); 3) Orbis terrarum ad mentem Herodoti (circa 440 ante Chr.); 4) Orbis terrarum secundum Eratosthenem (circa 200 ante Chr.) et Strabonem (20 post Chr.).

Dieses Blatt bildet eine vielfach verbesserte Umarbeitung der früher in unserem Atlas des Mittelalters befindlichen Karte Nr. 1, wie selbe durch die vielen seit jener Zeit — das erwähnte Blatt erschien schon 1834 — bekannt gewordenen Entdeckungen auf dem Felde der Alterthumswissenschaft ermöglicht wurde. Die vorzüglichsten für die Fortschritte der geographischen Forschungen so wichtigen Handelswege sind aufgenommen, und dem Hauptblatte eine chronologisch geordnete Reihe von Darstellungen der alten Welt beigelegt, in denen die allmählig erweiterte Kenntniss derselben deutlich verfolgt werden kann. Letztere sind in ihren Hauptzügen dem grossen und fleissig gearbeiteten Werke *Forbiger's* entnommen.

## Nr. II.

## Orbis terrarum notus usque ad Alexandri Magni tempora.

Nebenkarte: Orbis terrarum ad mentem Ptolemaei (circa 160 post Chr.).

Dieses Blatt ist vorzüglich dazu bestimmt, mit einem Blicke die Ausdehnung der ältesten Reiche von Vorderasien und Nordafrika, sowie des auf dieselben gegründeten grossen persischen Reiches zu überschauen. Zugleich bot der Umfang des Blattes Gelegenheit, das ganze Becken des Mittelmeeres und somit die sämtlichen Kolonien der Griechen und Phönizier, von denen ja ohnehin die Gründung der meisten und wichtigsten in die Zeit vor Alexander fällt, sowie das grosse Gebiet Karthago's aufzunehmen. Die Namen, welche ausserhalb dieses Beckens im Westen, längs des atlantischen Oceans und an den Küsten der Ostsee erscheinen, gehören dem Reiseberichte des Pytheas von Massilien an. Die Völker des Nordens in Celtica und Scythia sind nach ihrer ethnographischen Verwandtschaft farbig unterzogen, und das ganze Blatt überhaupt nach der Ansicht der ältern griechischen Geographen entworfen und nur das darin aufgenommen, was in die Periode vor Alexander fällt. Die Angaben im Norden und Osten Europa's sind nach den gründlichen Entwicklungen *Fr. Kruse's* in seinem neuesten Werke über Lief-, Esth- und Kurland, die Bestimmung der griechischen Kolonien nach *Kiepert* in seinem Atlas von *Hellas* und dem kleinen Atlas der alten Welt. Die Darstellung vom Zuge Xenophons und die, freilich problematische, Richtung und Ausdehnung von jenem des Darius gegen die Seythen werden wenigstens nicht unwillkommen sein. Der *Orbis terrarum ad mentem Ptolemaei*, der auf dem vorigen Blatte No. I nicht mehr Platz gefunden, beschliesst die Reihe dieser, nach der Anschauungsweise der Alten selbst, entworfenen Erdbilder.

## Nr. III.

## Regnum Alexandri Magni.

Nebenkarten: 1) Caucasus Indicus; 2) Proelium ad Granicum; 3) Proelium ad Issum; 4) Proelium ad Gaugamela.

Meist nach der schönen Monographie von *Droysen* gearbeitet, welche über diese Periode der alten Geschichte sicherlich die beste Zusammenstellung bietet. Abweichende Angaben längs der Küsten des persischen und indischen Meeres und in den östlichen Gebirgen beruhen auf den genauern Karten in *Berghaus'* grossem Atlas von Asia, und auf den Entwicklungen *Ritter's* in seinem grossen geographischen Werke und in seiner speciellen Abhandlung über Alexanders Feldzug im indischen Kaukasus, enthalten in den Schriften der Berliner Akademie. Die Konfiguration des Oxus-Laufes und des Kaspischen Meeres ist nach *Zimmermann's* ausführlicher Monographie mit Karte entworfen, das Terrain der Nebenkarten aus den *Kiepert'schen* und *Zimmermann'schen* Blättern reducirt.

## Nr. IV.

## Regna successorum Alexandri Magni circa medium saeculum tertium ante Chr.

Nebenkarten: 1) Regna Epigonorum post pugnam apud Ipsum; 2) Proelium ad Sellasiam; 3) Graecia tempore foederis Achaici et Aetolici usque ad occupationem Romanorum.

Das Nebenblatt Nr. 1 zeigt in einfachen Umrissen das ganze frühere Reich Alexanders, überhaupt die ganze, bei Beginn des 3<sup>ten</sup> Jahrhunderts v. Chr. bekannte Erde. Durch die, der Schlacht bei Ipsus 301, folgende Theilung war einige Festigkeit in die Verhältnisse des Orients gekommen, und mit Ausnahme der südlichen Provinzen des alten Perserreiches und der nördlichen Reiche Kleinasiens im übrigen Theile desselben die Seleuciden als Herrscher eingetreten, unter denen auch, wenigstens dem Namen nach, Armenien stand, während das im nördlichen Medien gegründete, nach einem mazedonischen Heerführer *Atropatene* genannte Reich seine Selbständigkeit behauptete. Aegypten, Cypern und Cyrene und die Südküste Kleinasiens, sowie abwechselnd Palästina und Phönizien fielen in's Loos der Ptolemäer; das bald wieder verschwindende Reich des Lysimachus umfasste ausser Thrazien, dem Hauptlande, Klein-Phrygien, Mysien und Lydien. Im Norden Kleinasiens waren auch Bithynien, Cappadocien und Paphlagonien nebst den Städten Heraklea und Sinope unabhängig von den Seleuciden geblieben.

Das Hauptblatt gibt eine genauere Ansicht der Begrenzungen und zugleich der Veränderungen, die sich bereits schon wieder in der ersten Hälfte des 3<sup>ten</sup> Jahrhunderts vor unserer Zeitrechnung ergeben hatten. Im östlichen Theile des grossen Syrischen Reichs hatten sich die nördlichen Provinzen von der Herrschaft der Seleuciden losgerissen; die vielen in Bactrien und Sogdiana zurückgelassenen Kolonien bildeten sich zu einem selbständigen Staate, der ursprünglich unter dem Namen des *Bactro-griechischen Reiches* alles Land bis südlich an den Paropamisus umfasste und dessen erster König *Diodot* um 254 genannt wird. Um dieselbe Zeit, 256, empörte sich auch *Arsaces I.* und gründete das *Parthische Reich*, das unter seinem Nachfolger *Arsaces II.* bis 216 v. Chr. schon über ganz Parthien und Hyrcanien ausgedehnt war. Am Pontus, über dessen Küsten ohnehin weder Perser noch Mazedonier eine feste Herrschaft gewonnen hatten, stellte *Mithridates* nach der Schlacht bei Ipsus die Herrschaft seiner Familie, die sich nach der angeblichen Herkunft von den Perser-Königen die *Achämeniden* nannten, wieder her, und erweiterte sie über einen Theil Paphlagoniens, den am Meere liegenden Landstrichen von Cappadocien und der Republik von *Amastria*. Das innere Paphlagonien, sowie Cappadocien erhielten sich unabhängig unter ihren eigenen Königen. Bithynien hatte sich unter *Nicomedes I.* um 275 v. Chr. über das nördliche Phrygien ausgebreitet. Neben ihm gründeten die, um dieselbe Zeit, von der untern Donau her nach Kleinasiens gewanderten *Celtenstämme* der Gallier, hier *Gallier* genannt, die *Troemer*, *Tectosagen* und *Tolistoboer* im nördlichen Phrygien und Cappadocien, an beiden Ufern des Halys die nach ihnen benannten Reiche der *Gallier*, welche jedoch erst um 230 festere Gestalt gewannen. Das kleine Reich von *Pergamus* war im Umfange dieses Stadtgebietes von *Philatäus*, einem Statthalter des Lysimachus, um 280 gegründet worden. Ausser den, an den südlichen Gestaden des Pontus, mächtigen Republiken von Heraklea und Sinope und dem thrasischen Byzanz sind an dessen nördlichen Ufern das weitgedehnte Gebiet von *Olbia*, *Chersonesus* und das bis in die Perserzeiten 438 zurückgehende *Bosporanische Reich*, entstanden aus den Gebieten griechischer Pflanzstädte am thrasischen Bosphorus, noch bemerkenswerth.

In Europa erscheint um diese Zeit das Reich der *Odryser* in Thrazien mit unbestimmter nördlicher Ausdehnung, Mazedonien, gegen 250 v. Chr. auch über das nördliche Epirus und das südliche Illyrien (daher *Illyris Graeca*) ausgebreitet, behauptete seine, schon durch Alexanders Vater begründete Hegemonie über das eigentliche Griechenland, dessen Staaten sich in einzelne Bündnisse zusammenschlossen, deren bedeutendste der *Achäische* und der *Aeolische* waren. Die Aufzählung ihres wechselnden Bestandes gehört der Geschichte; den Hauptumfang,

wie er sich bis zur Besitznahme durch die Römer gestaltet, zeigt die 3<sup>te</sup> Nebenkarte dieses Blattes.

Noch gibt die Hauptkarte den Umfang der um diese Zeit durch ihre Kriege mit Rom merkwürdig gewordenen Reiche von Epirus und Illyrien. Eine andere Nebenkarte ist dem Plan der Schlacht von Sellasia nach Kiepert gewidmet, durch welche das Uebergewicht Mazedoniens im achäischen Bunde neu befestigt wurde.

#### Nr. V.

##### Hispania. Nebenkarte: Baetica.

Meist nach *Ukert's* Geographie der Griechen und Römer mit Hilfe der detaillirtesten Karten und mit Benutzung der Resultate, welche ich bei meinen Forschungen über die ältere kirchliche Geographie dieses Landes gewonnen. Die Nebenkarte Baetica ist wegen der grossen Anhäufung alter Orte in diesem fruchtbarsten Theile des Landes nothwendig geworden, und dürfte eine interessante Vergleichung mit der Nebenkarte „Andalusia und Granada“ in gleichem Maassstabe auf Nr. IV. (Spanien und Portugal) im Atlas des Mittelalters darbieten.

#### Nr. VI.

##### Gallia.

Nebenkarten: 1) Insula Batavorum; 2) Gallia ante Caesarem; 3) Gallia inter Alpes et Rhodanum.

Dieses Blatt ist hauptsächlich nach der mit Benutzung einer Menge von französischen Localschriften gearbeiteten alten Geographie von Gallien von *Ukert* entworfen, nach dessen Entwicklung auch der Zug Hannibals eingetragen ist; zu besserer Uebersicht desselben, sowie zur Angabe der vielen kleinern Völckchen in dieser südöstlichen Ecke des Landes ist die Nebenkarte Nr. 3 beigegeben worden. Die Strassen am Unterrheine sind nach einer trefflichen Monographie des nunmehrigen preussischen Oberstlieutenants im Generalstabe, *v. Schmidt*, eingezeichnet.

Die Benennungen mit unschattirter Schrift gehören den spätern Jahrhunderten der Römerherrschaft an. — Einige Abweichungen von *Ukert's* Annahmen wurden durch später erschienene Monographien und Notizen in mehreren historischen Zeitschriften veranlasst.

#### Nr. VII.

##### Britannia et Hibernia.

Nebenkarten: 1) Britannia Strabonis; 2) Britannia Ptolemaei; 3) Hadrianus murus.

Nach der grossen historischen Karte von *G. L. B. Freeman*, welche 1838 in London erschien, und die genaueste und fleissigste Zusammenstellung aller im Lande selbst gemachten Forschungen enthält; ferner mit Benutzung des gleichfalls aus englischen Quellen geschöpften Abrisses der alten Geographie des Landes in *Lappenberg's* Geschichte von England. Die zwei Nebenkarten nach der Beschreibung des Strabo und Ptolemäus sollen ein Bild geben, wie diese beiden ersten Geographen des Alterthums sich die Konfiguration der britischen Inseln gedacht.

#### Nr. VIII.

##### Germania magna, Rhaetia, Noricum.

Bei diesem Blatte erlaube ich mir auf die aus den Quellen und nach den zuverlässigsten Commentaren entworfenen ausführliche alte Geographie der genannten Landstriche hinzuweisen, welche sich in der ersten Lieferung der von mir und *Dr. Hänle* (im Verlage bei *J. Perthes*) herausgegebenen „Tabellen zur Geschichte und geschichtlichen Geographie von Deutschland“ befindet.

#### Nr. IX.

##### Imperium Romanorum latissime patens.

Eine Uebersicht, wie dieses Reich nach seiner Provinzial-Eintheilung zur Zeit Trajans bestand, unter dem es durch dessen bedeutende Eroberungen im Orient und nördlich der Donau seine grösste Ausdehnung hatte. Der nicht-römische Theil des Blattes ist hier vorzüglich auf die Angaben des Ptolemäus gegründet, und wurde an den Küsten der Ostsee und tiefer gegen Südosten herein im alten Sarmatien den Erläuterungen *Fr. Kruse's* in dem oben angeführten Werke gefolgt. Mit unterscheidender Farbe sind, so weit es nach den abweichenden Angaben zu ermitteln war, die Provinzen des Kaisers und jene des Senates und des Volkes bezeichnet; ein flüchtiger Ueberblick lehrt, dass die wichtigsten, und namentlich die Gränzprovinzen dem erstern unterstellt waren.

Gleichsam eine Fortsetzung dieses Blattes bildet

#### Nr. X.

##### Imperium Romanorum post divisionem in Occidentale et Orientale.

Es enthält die, gegen Nr. I (Europa) meines Atlas des Mittelalters hinsichtlich der Gränzen und der Terraingestaltung namentlich im Oriente vielfach berichtigte Darstellung des Römerreiches nach seiner Trennung und nach der schon unter Konstantin d. Gr. getroffenen Eintheilung in Präfecturen, Diözesen und Provinzen. Auch die Angaben über die Völkersitze der nordischen Barbaren haben mannigfache Verbesserungen gegen das oben erwähnte Blatt erfahren, wenn gleich die Periode, für welche dasselbe gehört, eine etwas spätere ist.

#### Nr. XI.

##### Italia superior. Nebenkarte: Roma.

Im nördlichen Theile nach *Mannert's* gründlicher und ausführlicher Darstellung und mit Benutzung der Erläuterungen von *Reichard*, *Litta*, der Italia sacra von *Ughelli* u. a.; im südlichen nach den klassischen Werken von *Abeken* über Mittelitalien und von *Otfried Müller* über Etrurien mit Benutzung des *Sickler's*chen und besonders des *Westphal's*chen Planes der Gegend von Rom. — Die Nebenkarte Roma ist eine Reduktion des schönen Blattes, welches 1845 bei der Philologen-Versammlung zu Darmstadt als Ehrengeschenk an deren Teilnehmer vertheilt wurde und von *Ewald* nach den Werken von *Becker*, *Bunsen*, *Canina*, *Nibby*, *Ulrichs* etc. entworfen ist.

#### Nr. XII.

##### Italia inferior.

Nebenkarten: 1) Urbs cum adjacentibus regionibus; 2) Collis Capitolinus, Collis Palatinus et Forum Romanum; 3) Albanus mons; 4) Campania; 5) Syracusae.

Hier wurden für den nördlichen Theil die oben angeführten Werke, für Samnium besonders ein Aufsatz von *Dr. S.* . . . im Augustheft des Auslandes für 1845, dann mehrere erläuternde Aufsätze dieser Zeitschrift und der Beilagen zur allgemeinen Zeitung benutzt. Für den südlichen Theil ausser *Mannert* vorzüglich die Karten von Gross-Griechenland und Sicilien im *Kiepert's*chen Atlas von Hellas. Die Nebenkarten sind theils dem oben erwähnten Plane Roms, theils den Karten *Westphal's* über die Umgebungen von Rom und Neapel, entnommen; der Plan von Syracus aber aus *Kiepert's* Atlas reducirt.

#### Nr. XIII.

##### Persis.

Nach *Wilson's* Ariana antiqua, den einschlägigen Bänden in *Ritter's* Erdkunde und den dazu gehörigen Karten

von *Zimmermann*, endlich dem Aufsätze über Persiens alte Geographie von *Reichard* im LXXVII. Bande der Wiener Jahrbücher entworfen. Die den orientalischen Quellen, besonders den Keilinschriften entnommenen Benennungen für die alte Geographie dieser Länder sind mit unschattirter Schrift nach den Erläuterungen von *Benfey* eingetragen.

**Nr. XIV.**

**Graecia.**

*Nebenkarten:* 1) Athenae; 2) Acropolis; 3) Athenae, Piraeus et Salamis; 4) Piraeus; 5) Delphi; 6) Thermopylae.

Sämmtlich aus *Kiepert's* trefflichem Atlas von Hellas und seinen Kolonien reducirt.

**Nr. XV.**

**Asia minor, Syria, Cyprus, Creta et Insulae maris Aegaei.**

*Nebenkarten:* 1) Hellespontus et Troas; 2) Ionia; 3) Campus Trojae.

Sämmtlich nach *Kiepert's* Originalarbeiten: seinem Atlas von Hellas und der Kolonien, wie seiner Karte von Kleinasien gezeichnet; den besten Materialien, welche bisher über diese Gegenden an's Licht getreten. Bei Syrien wurde auch dessen biblischer Atlas und die Karten zu *Robinson's* Reisewerk, sowie die besonders erschienene grössere Karte des genannten Autors über Palästina benutzt. Die Nebenkarten sind zu grösserer Verdeutlichung besonders wichtiger Gegenden beigegeben.

**Nr. XVI.**

**Armenia, Mesopotamia, Babylonia et Assyria cum adjacentibus regionibus.**

Auch hier dienen die *Kiepert's*chen Blätter für die nördlichen, sowie die *Zimmermann's*chen für die südlichen Theile des Blattes als Grundlage; die Arbeiten *Ritter's* als Erläuterung. Was mit unschattirter Schrift geschrieben ist, gehört der einheimischen alten Geographie: der Bibel, den Keilinschriften und den alten armenischen Autoren an. Die nach letztern angegebenen aber eingeklammerten Ortsnamen treffen in eine etwas spätere Periode. Eine Anzahl von Ortslagen, meist im nördlichen Theile der Karte und zwischen dem untern Laufe des Euphrat und Tigris wurde nach Anleitung der *Peutingers*'chen Tafel nach den Hypothesen des Verfassers bestimmt.

Der Zug der Zehntausend ist nach den Forschungen von *Ainsworth* und den Berichtigungen derselben von *Koch* eingetragen.

**Nr. XVII.**

**Thracia, Macedonia, Illyricum, Moesia, Pannonia et Dacia.**

*Nebenkarte:* Macedonia.

Für den südlichen Theil dieses Blattes, sowie für die Nebenkarte reichte noch *Kiepert's* Atlas von Hellas aus; für die Gegend zwischen Hämus, Drau und Donau aber besitzen wir ausser *Mannert's* Angaben, der natürlich sämtliche bis zum Erscheinen seines Werkes bekannt gewordenen Materialien benutzte, keine neuen Aufschlüsse, als jene, welche auf der grossen Karte der europäischen Türkei enthalten sind, die der österreichische General-Quartiermeister-Stab herausgab, die aber ebenfalls, namentlich bei dem innern Landstriche, bedeutende Fehler hat, welche jedoch auf dem vorliegenden Blatte, soweit dies nach der Beschreibung möglich, nach der Kritik in *Lüdde's* Zeitschrift verbessert sind. Auch *Pouqueville* ist sehr unzuverlässig und überhaupt dieses illyrische Dreyeck noch eine wahre terra incognita.

Für die Länder nördlich der Donau lieferte der historische Atlas von Ungarn und seinen Nebenländern von

*Bedeus von Scharberg* manches Neue; und der schöne grosse Atlas Ungaricus, der 1802 in 58 Blättern erschienen ist, bot eine hinlänglich zuverlässige Grundlage, um den Zug der Strassen nach den Itinerarien und der Tabula verfolgen zu können. *Tafel's* Monographie über die via Egnatina ist bereits von *Kiepert* benutzt worden.

**Nr. XVIII.**

**Palaeestina a temporibus Maccabaeorum usque ad eversionem Hierosolymae.**

*Nebenkarten:* 1) Tabula populorum secundum Mosem 1, 10; 2) Palaeestina tempore Judicum et Regum; 3) Hierosolyma, urbs et regio; 4) Hierosolyma tempore eversionis per Titum.

Nach *Kiepert's* Bibelatlas und seiner Karte von Palästina, dann nach *Robinson* und *von Raumer* entworfen. Auf der Hauptkarte sind die vorzugsweise einheimischen Benennungen mit punktirter Schrift eingetragen, die Städte der Decapolis unterstrichen. Andere nöthige Erläuterungen gibt die Karte.

**Nr. XIX.**

**India.**

*Nebenkarten:* 1) India Eratosthenis; 2) India Ptolemaei; 3) Dachinabades et Taprobane.

Meist nach den Darstellungen *Ritter's* in seiner Erdkunde von Asien und nach *Reichard's* Angaben im 77. Bande der Wiener Jahrbücher, sowie in seinem Atlas antiquus; mit Zugrundlegung der beiden Karten von Vorder- und Hinter-Indien in *Berghaus'* Atlas von Asia. Zur Vergleichung der wirklichen Gestalt des Landes mit den Begriffen, welche sich die Alten von derselben machten, dienen die beiden ersten Nebenkarten; zu deutlicherer Darstellung des südlichen Theils der vordern Halbinsel, wo sich die meisten Orte häufen, ist die letztere Nebenkarte beigegeben.

**Nr. XX.**

**Arabia, Aethiopia, Aegyptus.**

*Nebenkarten:* 1) Aegyptus inferior; 2) Heptanomis et Thebais.

Aegypten meist nach *Mannert's* Bestimmungen, und den Karten von *Berghaus*, Arabia nach diesen und den beiden Bänden von *Ritter's* Geographie von Arabien nebst den dazu gehörigen Atlasblättern. Einheimische und biblische Namen, welche der alten Geographie angehören, sind mit unschattirter Schrift gestochen.

**Nr. XXI.**

**Mauretania, Numidia et Africa propria, Cyrenaica et Marmarica.**

*Nebenkarten:* 1) Carthago; 2) Numidia, Zeugitana et Byzacium; 3) Alexandria; 4) Cyrene.

Bei diesem Blatte wurde eine neue Darstellung vom nördlichen Africa benutzt, welche sich in dem Atlas de l'Algérie dressé sur les cartes publ. par le Dépôt de la Guerre et d'après les travaux de MM. Renou, Carette et Warnier, par L. Bouffard. Avec une carte de la Grande Kabylie par MM. Daumas et Fabre. Paris 1848. findet, und welche auf Original-Aufnahmen beruht. Die Lage der Hauptorte ist theilweise auf diesen Blättern selbst enthalten, theilweise auf Monographien der Revue Archéologique und des Auslandes begründet, theilweise nach *Mannert's* Entwicklung, dem auch die Bezeichnung der Strassenzüge und Zwischenorte angehört.

Der Plan von Carthago ist der Karte *Ritter's* entnommen, jener von Alexandria der Monographie *Parthey's* über das Museum daselbst, der von Cyrene endlich nach *Kiepert*.

**Nr. XXII.****Italia initio primi belli Punici ante Chr. CCLXIV.**

*Nebenkarten:* 1) Agrigentum; 2) Tarentum; 3) Italia tempore funditionis Urbis; 4) Regnum Romanorum cum confederatis Latinis, Tarquinii superbi tempore.

Dieses Blatt ist nach den meisterhaften Entwicklungen entworfen, welche Grottefend in seinen bekannten Programmen mit dazu gehörigen Karten geliefert; zugleich wurden jene Quellen benutzt, die schon in den Begleitworten zu den Spezial-Karten von Ober-, Mittel- und Unter-Italien erwähnt wurden. Nach denselben Quellen sind auch die beiden Nebenkarten: Italien zur Zeit der Gründung Roms und das Römerreich zur Zeit Tarquin's des Stolzen gearbeitet. Die kleinen Pläne von Agrigent und Tarent sind dem oft erwähnten und vielbenutzten Atlas von Hellas des ebengenannten Autors entnommen worden.

**Nr. XXIII.****Italia a bellis Punicis usque ad finem Imperii occidentalis.**

*Nebenkarten:* 1) Roma et Carthago initio secundi belli Punici; 2) Corsica; 3) Sardinia.

Die Illumination des Blattes ist nach der von Alters üblichen Haupt-Eintheilung in das cisalpinische Gallien oder Ober-, dann Mittel- und Unter-Italien und die Inseln, die Untereintheilung nach der von August getroffenen in Regionen. Jene der alten Provinzen erhielt sich aber stets und bekam durch die Konstantinischen Einrichtungen (wenn nicht schon weit früher) wieder amtliche Geltung. Wo diese neben den alten Provinznamen neue schuf, sind selbe mit unschattirter Schrift auf dem Blatte eingetragen. Die Züge Hannibals, der, zum Schrecken Roms, sechzehn Jahre lang in Italien weilte, sind nach Livius angegeben.

Die Nebenkarte, welche den Umfang des Gebietes der beiden Nebenbuhler Karthago und Rom beim Beginn des verhängnisvollen zweiten punischen Krieges darstellt, erklärt sich von selbst. Der ausgezeichneten Güte des Herrn Dr. Kiepert danke ich auch die, aus dem seltenen Werke von Della Marmora entnommene Karte des alten Sardinien, welche in verkleinertem Maassstab neben der von Korsika die weiteren Nebenkarten dieses Blattes bilden.

**Nr. XXIV.****Graecia tempore migrationis Doricae circa 1000 ante Chr.**

*Nebenkarten:* 1) Graecia heroum tempore; 2) Proellum ad Marathonam; 3) Proellum ad Plataeas.

Das Hauptblatt und die erste Nebenkarte sind beide nach den treffenden Blättern in Kiepert's grossem Atlas von Hellas reduziert, da hier ändern nur verschlimmern geheissen hätte. Die ethnographische Darstellung des Hauptblattes ist auch nach denselben Quellen über Kleinasien und die syrischen Küsten mit Einschluss von Cypern ausgedehnt. Von den, in die Karte aufgenommenen Städten ist es freilich bei gar mancher fraglich, ob selbe bis in ein so hohes Alter hinauf zu setzen; doch sind wenigstens jene gewählt, die schon im Alterthume für die ältesten galten. Auch die beiden Nebenkarten sind jenem Werke entnommen. Gleiches gilt von

**Nr. XXV.****Graecia a bello Peloponnesiaco usque ad Philippum II. Regem Macedoniae.**

*Nebenkarten:* 1) Graecia tempore bellorum contra Persas; 2) Proellum ad Mantinea; 3) Proellum apud Leuctra;

so dass diese beiden Blätter nebst der auf Nr. IV befindlichen Nebenkarte hinreichen, die ganze Geschichte Griechenlands von den ältesten Zeiten bis zum Aufhören seiner Selbständigkeit zu verfolgen, während Nr. XIV gewiss die meisten gewünschten Details bieten wird. Um die ganze

V. SPREUSEN'S ATLAS. I.

griechische Welt zur Zeit ihrer schönsten Blüthe überblicken zu können, wurden auch die so wichtigen Kolonien im südlichen Italien auf diesem Blatte wiederholt aufgenommen. Mehrere Berichtigungen im Hauptblatte sind dem kleinen Atlas der alten Geographie von Kiepert entnommen, der in seinem unscheinbaren Formate und in seinem gedrängten Anhang eine grössere Menge der bedeutendsten, aus den neuesten Werken gesammelten und mit überraschender Klarheit verarbeiteten Daten bietet, als manches umfangreiche, mit allen Ansprüchen auftretende Werk.

Die beiden unsterblichen Töchter des Epaminondas, Leuctra und Mantinea, werden keine unwillkommene Zugabe dieses Blattes sein.

**Nr. XXVI.****Regna successorum Alexandri Magni post magnum Syriae imperium pugna ad Magnesium diremtum.**

*Nebenkarte:* Asia minor et Syria usque ad occupationem Romanorum.

Gleichsam eine Fortsetzung von Nr. IV und die bildliche Darstellung der Gränzveränderungen in den den Alten bekannten Reichen Asiens und in Griechenland bis zu der Zeit verfolgend, wo die Römer auch als Herren dieser Gegenden bis an den Euphrat und Tigris hin sich geltend machten.

Das grosse Reich der Seleuciden war immer mehr gesunken. In den Ländern am Oxus und Jaxartes und bis tief herein in die altiranischen Landschaften hatte das Griechisch-Baktrische Reich sich ausgebreitet, dessen Blüthe aber nur von kurzer Dauer schon im 2<sup>ten</sup> Jahrhundert vor Chr. dem aufstrebenden Parthenreiche erlag, das ihm die letztgenannten Landschaften entriss, bis es endlich den turanischen Barbaren, türkischen und ostgermanischen Stammes, den alten Saken, Scythen und Massageten ganz zur Beute anheimfiel, nachdem vorher selbst die gesammten Induslandschaften bis an die Jamuna hin auf kurze Zeit ihm unterthan gewesen. Das Parthenreich wuchs aus den Trümmern des, durch die Schlacht bei Magnesia 191 v. Chr. völlig geschwächten und nur auf Syrien im weitesten Sinne beschränkten Seleuciden-Reiches so, dass es unter Mithridat I. um die Mitte des 2<sup>ten</sup> Jahrhunderts v. Chr. vom Euphrat bis über den Indus reichte und das mächtigste Asiens war. Armenien hatte sich, getheilt in Gross- und Klein-Armenien, seit 190 v. Chr. selbständig gemacht und Tigranes, der König des Letztern, um 70 v. Chr., seine Herrschaft über Syrien und andere Länder Kleinasiens ausdehnend, war im Begriff, ein bedeutendes Reich zu gründen, als auch er den Römern erlag (den Umfang seines Gebiets zeigt die schwachgehaltene Schrift in der Nebenkarte dieses Blattes). Aber alle genannten Staaten in Asien, westlich des Euphrat — Pergamus war durch die Gunst der befreundeten Römer mittlerweile noch zu vorübergehender Macht gelangt — unterlagen nach und nach der Uebermacht dieser weltbeherrschenden Nation, und das Jahr, wann und in welchen Gränzen ihm selbe zufielen, zeigt die oben erwähnte Nebenkarte dieses Blattes.

Es versteht sich, dass die rein historischen Blätter unseres Atlas Nr. II, III, IV, IX, X, XXII, XXIII, XXIV, XXV und XXVI alle jene Orte enthalten, die in der durch den Titel angegebenen Periode in irgend einer Weise merkwürdig geworden sind, wie auch der aufmerksame Beobachter finden wird, dass jedesmal genau die wechselnden Gränzen, soweit sie aus den alten Autoren zu ermitteln gewesen, eingetragen worden sind.

**Nr. XXVII.****Pontus Euxinus et quae adjacent.**

*Nebenkarten:* 1) Bosphorus Thracicus; 2) Bosphorus Cimmericus; 3) Chersonesus Heracleotica,

schliesst endlich den Atlas antiquus mit einem Blatte ab, welches gleichfalls grösstentheils nach den Materialien gearbeitet ist, die Kiepert in seinem Atlas von Hellas geliefert hat, zu deren Vervollständigung noch das Blatt XV seines kleinen Atlas der alten Welt benutzt wurde.

Die Gegenden zwischen der untern Wolga und dem Don, dem schwarzen und kaspischen Meere sind nach dem, von *Fr. Kruse* zum Werke *Goebels* angefertigten historisch-geographischen Blatte verzeichnet.

Die Berichtigung an der Donau-Mündung danke ich spezieller Mittheilung des Herrn *Dr. Kiepert*, wie denn dieser verdienstvolle Gelehrte auf die zuvorkommendste Weise mir fast für jede Nummer dieses Atlas eine Fülle von Notizen und Verbesserungen aus den neuesten Quellen geschöpft, mittheilte, wofür ich mich gedrungen fühle, meinen aufrichtigsten Dank hiermit öffentlich auszusprechen.

Es ist begreiflich, dass sich für die früheren Blätter des Atlas bei der mit jedem Tage fortschreitenden Erweiterung unserer geographischen Kenntniss, besonders des Orients, eine Menge von Verbesserungen ergeben müssen

und dass selbst die zuletzt bearbeiteten Blätter in wenig Jahren wieder von Darstellungen überholt sein werden, die viel Altes genauer und besser, ja manches ganz Neue darbieten werden. Um nun die Besitzer des Atlas auch hierin, so zu sagen, immer auf dem Laufenden zu erhalten, werden auf den Platten selbst alle Entdeckungen oder Berichtigungen eingetragen oder, sollte es nöthig erscheinen, selbst neue Platten gestochen werden, die dann in geeigneten Zeiträumen in der Art, wie es bisher beim *Stieler'schen* Atlas gehalten worden, dem Publikum dargeboten werden sollen.

München, im Februar 1855.

**Dr. K. von Spruner,**

k. bayer. Major im Generals-Quartiermeister-  
Stabe.





Verlag: Julius Perthes

© 1850



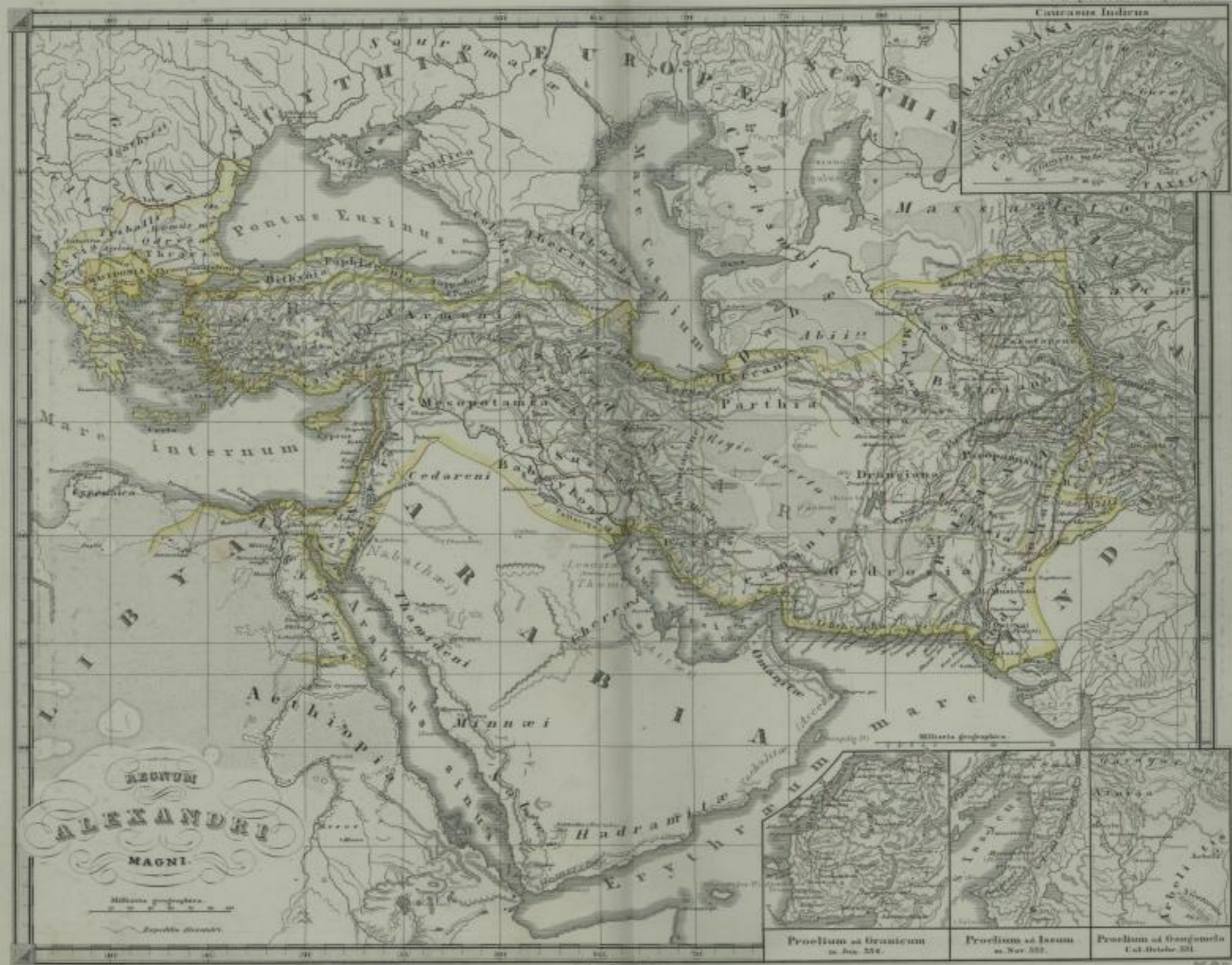




















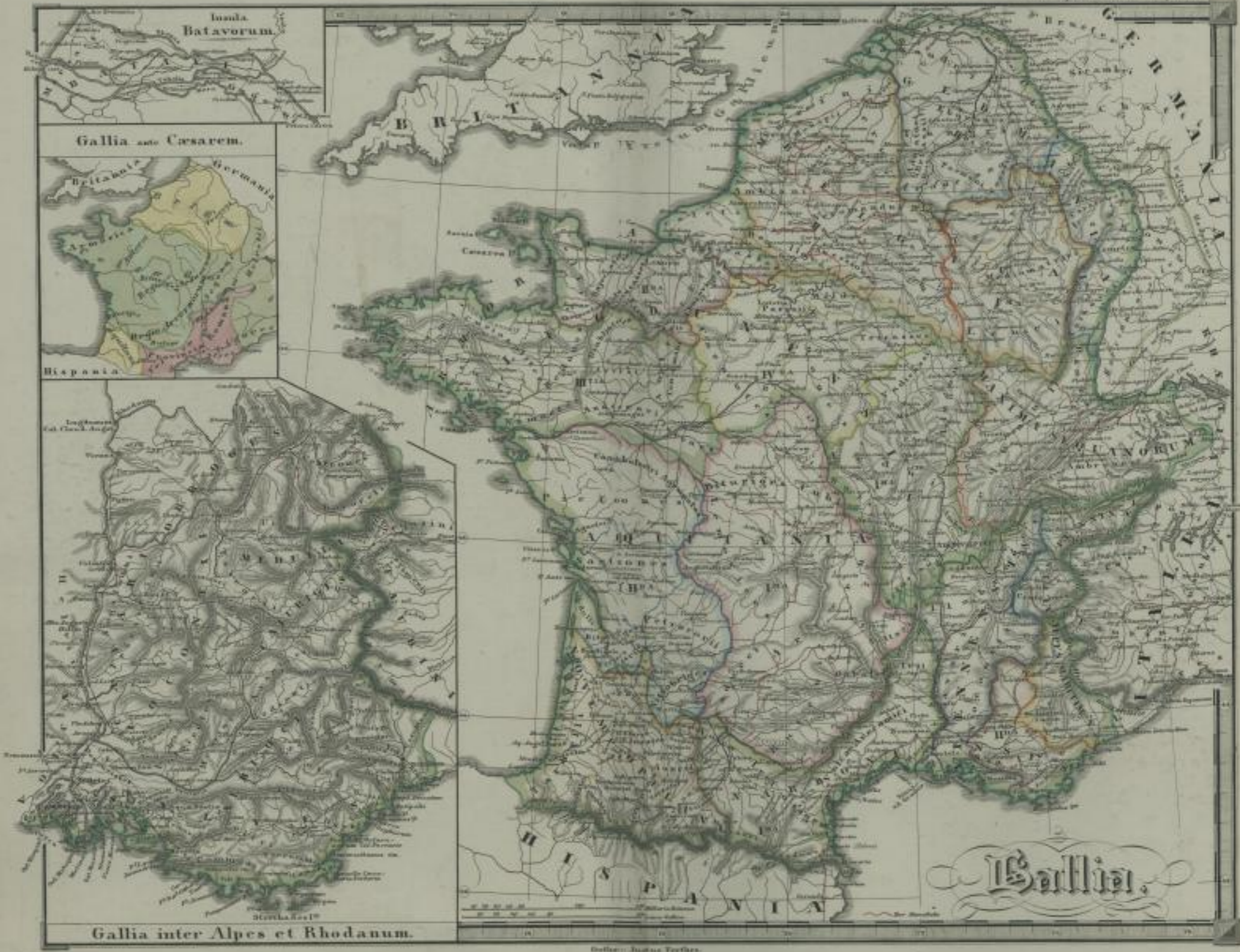












Delin: Justus Verflor.







# BRITANNIA et HIBERNIA.

Milliaria Romana.

□ Municipium.  
▲ Colonia.



Gothae: Justus Perthes.







Geogr. Jacobus Perthes.







Provinciae Civitates  
Provinciae Senatoriae













ITALIA SUPERIOR.

C. de Sprengel del. J. Neumann sculp. N° 31



Goussier, Justinus Peulher.







ITALIA INFERIOR.

C. de Spruner Atlas antiq. N° XII.









Gothe: Justus Perthes.





Acropolis.

Athenae.



Gothae: Justus Perthes.

C. de Sprengel Atlas antiq. N. XIV









Geogr. Johann Perthes.







ARMENIA,  
MESOPOTAMIA, BABYLONIA  
et  
ASSYRIA  
cum adjacentibus regionibus.

0 10 20 30 40 50  
Milliaria Germanica

0 10 20 30 40 50  
Milliaria Romana

0 1000 2000 3000 4000 5000  
Stadia

0 10 20 30 40 50  
Schœnerus Porsorum





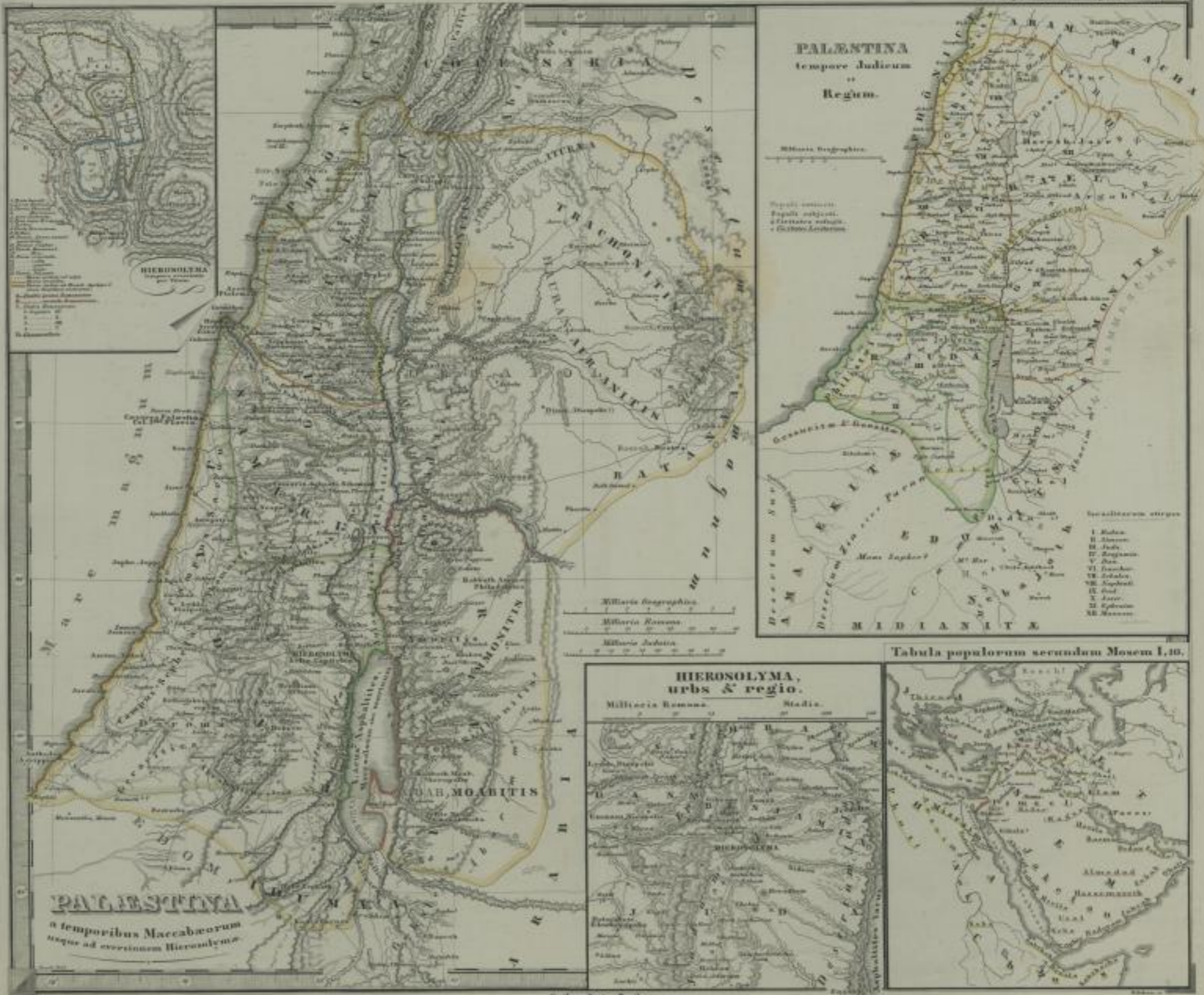


Auct. Justinus Verrius.









**PALAESTINA**  
 a temporibus Maccabaeorum  
 usque ad eversionem Hierosolymae

**PALAESTINA**  
 tempore Judaeorum  
 et Regum.

**HIEROSOLYMA,**  
 urbs & regio.

Tabula populorum secundum Mosem I. 10.

Gotha: Justus Barthus







Gothae: Justus Perthes.







ARABIA, ÆTHIOPIA, ÆGYPTUS.

C. de Sprengel Atlas antiqu. N. XXX.



Gothae: Justus Perthes.





















**ITALIA**  
 a bellis Punicis  
 usque ad  
 finem Imperii occidentalis.

**Roma & Carthago**  
 initio  
 secundi belli Punicis.

**Corsica.**

**Sardinia.**







Gothae. Justus Perthes.







Gauth. Justus Praefes.









**REGNA SUCCESSORUM**  
**Alexandri Magni**  
 post magnum  
 Syriae imperium pugna  
 ad Magnesium decembris  
 311 ante Christum.

Milia Romanorum  
 Stadia

Delit: Justus Perthes







Göthe. Justus Zerthe.









Atlanten im Verlag von Justus Perthes in Gotha.

**H. Bach:** Geognost. Uebersichtskarte von Deutschland etc. 9 Sect. in Farbendruck mit Text. 1856. In Mappe . . . 8 Thlr.

**Dr. H. Berghaus:** Atlas von Asia. 15 gr. Karten nebst Text. . . . 32 Thlr.

— : Physikalischer Atlas. 2 Bde. geb. 2te Aufl. 1850—1852. . . 34½ Thlr.

**Inhalt:** Erster Band. 1. Abthl. Meteorologie u. Klimatographie; geb. 5 Thlr. 2. Abth. Hydrologie u. Hydrographie; geb. 5 Thlr. 3. Abth. Geologie; geb. 6 Thlr. 4. Abth. Tellurischer Magnetismus, 5. Abth. Pflanzen-Geographie; beide zusammen geb. 5 Thlr. — Zweiter Band. 6. Abth. Zoologische Geographie; geb. 5 Thlr. 7. Abth. Anthropologie, 8. Abth. Ethnographie; beide zusammen geb. 8½ Thlr.

**Dr. H. Berghaus:** Physikalischer Schul-Atlas. 28 Karten. 1850. . . . 3 Thlr.

— : Supplementheft zu Stieler's Schul-Atlas. 6 Karten zur physikalischen Erdkunde. 6te Aufl. 1851. . . . 10 Sgr.

**H. Credner:** Geognostische Karte des Thür. Waldes. 4 Karten m. Text. 1855. 2½ Thlr.

**Eisenbahn-Atlas von Deutschland, Belgien, Elsass u. d. nördl. Theil v. Italien.** In 16 Specialk. auf 13 Bl. nebst Uebersichtsk. Von F. v. Stülpnagel und J. C. Bar. 10te Aufl. 1 Thlr.

**Th. Menke:** Orbis antiqui descriptio. In usum scholarum. 17 Tab. Editio 2da. 1854. 1½ Thlr.

**Dr. F. Reuter:** der nördl. gestirnte Himmel. Wandk. in 4 gr. Bl. aufgez. 2 Thlr.

**Schul-Atlas der Alten Welt.** 15 illum. Karten. 23te Aufl. . . . 1 Thlr.

**Ad. Schwarzenberg u. H. Reusse** geognost. Karte von Kurhessen etc. 1 gr. Bl. mit Text. 2 Thlr.

**Dr. K. v. Spruner:** Historisch-geographischer Hand-Atlas. 3 Abthl. 34½ Thlr.

I. Abth.: Atlas der Alten Welt. 27 Karten mit 94 Nebenk. 2te Aufl. 1855. 6½ Thlr.

II. Abth.: Atlas zur Geschichte der Staaten Europa's vom Anfang des Mittelalters bis auf die neueste Zeit. 73 Karten mit mehr als 100 Nebenkärtchen, Plänen etc., nebst erläuterndem Text. 2te Aufl. 1854. 22 Thlr.

III. Abth.: Atlas zur Gesch. Asiens, Afrikas, Amerikas u. Australiens. 18 K. 2te Aufl. 1855. 6 Thlr.

**Dr. K. v. Spruner:** Historisch-geograph. Schul-Atlas. 22 illum. K. 1856. 2½ Thlr.

**Dr. K. v. Spruner-Bretschneider:** Histor.-geograph. Wand-Atlas. 10 Karten zur Gesch. Europa's im Mittelalter. 2 Lieferungen. 90 Sect. mit Text. 1856. roh 18½ Thlr., aufgezogen und in Mappe . . . 50 Thlr.

**Ad. Stieler:** Hand-Atlas über alle Theile der Erde u. über d. Weltgebäude. Neueste vollständige Ausgabe in 83 Karten. Nebst Erläuterungen. . . 19 Thlr.

— : Desselben mittlere Ausgabe in LXIII Karten. . . . 10 Thlr.

— : Desselben Auswahl in 31 Karten (Schul-Ausgabe). . . . 4½ Thlr.

— : Desselben Ergänzungen: Der Preussische Staat. 10 color. Karten in Kupferstich. I. II. Lief. (8 Karten). 1855/56. . . 2 Thlr.

— : Desselben Ergänzungen: Der Oesterreich. Kaiserstaat. I. Die zum Deutschen Bunde gehörenden Kronländer. 8 color. K. in Kupferst. 2 Liefen. 1855. 2 Thlr.

— : Desselben Ergänzungen: Die Europäisch-Russischen Grenzländer. 10 color. Karten in Kupferstich. I. Lief. (5 Karten) 1856. . . 1½ Thlr.

— : Atlas von Deutschland, dem Kgr. der Niederlande, Kgr. Belgien und der Schweiz in 26 Karten. Neueste rev. Ausgabe. . . 4½ Thlr.

— : Kl. Atlas d. Deutschen Bundes-Staaten. 29 Karten. 4te Aufl. 1½ Thlr.

— : Atlas d. Oesterr. Monarchie nach d. neuesten polit. Einth. 1857. 7 K. 12 Sgr.

— : Schul-Atlas über alle Theile der Erde und über das Weltgebäude. 32 Karten. 37te Aufl. 1857. . . 1½ Thlr.

— : Atlante Scolastico per la Geografia polit. e fisica. 48 Tav. etc. 2½ Thlr.

— : — Scelta di 24 Tavole. . . . 1½ Thlr.

**F. von Stülpnagel:** Schul-Wand-Karte von Europa nach politischer Eintheilung colorirt. 9 Sectionen. 1852. . . . roh 1 Thlr., aufgez. 2½ Thlr.

— : Schul-Wandkarte von Deutschland nach politischer Eintheilung colorirt. 9 Sectionen. 1855. . . . roh 1½ Thlr., aufgez. 2½ Thlr.

— : Karte v. Frankreich. 1 Bl. Adler-Format. 1 Thlr. aufz. in Futteral 1 Thlr. 12 Sgr.

**E. von Sydow:** Wand-Atlas über alle Theile der Erde. Roh 12½ Thlr., aufgez. 22½ Thlr.

Erdkarte, 3. Aufl.; roh 1½ Thlr., aufz. 5 Thlr. Nord- und Süd-Amerika, 3. Aufl.; roh 1½ Thlr., aufz. 2½ Thlr.

Europa, 4. Aufl.; roh 1½ Thlr., aufgezogen 2½ Thlr. Australien, roh 1½ Thlr., aufgez. 2½ Thlr.

Asia, 3. Aufl.; roh 1½ Thlr., aufgezogen 2½ Thlr. Deutschland, roh 2½ Thlr., aufgez. 3½ Thlr.

Afrika, 3. Aufl.; roh 1 Thlr., aufgezogen 2 Thlr. — — — — — 3½ Thlr.

Nord- und Süd-Amerika nach politischer Eintheilung colorirt, roh 2 Thlr., aufgez. 3½ Thlr.

— : Methodischer Hand-Atlas für das wissenschaftliche Studium der Erdkunde. 21 Karten. 4te Aufl. 1853. . . . 3½ Thlr.

— : Supplement zum methodischen Hand-Atlas. 13 Karten. 1852. 2½ Thlr.

— : Oro-Hydrograph. Atlas. 25 Boden- u. Gewässer-Karten. 1856. 1½ Thlr.

— : Orographischer Atlas. 24 Boden-Karten. 1855. . . . 3 Thlr.

— : Hydrotopischer Atlas. 28 Gewässer- u. Ortskarten. 1856. . . 24 Sgr.

— : Hydrographischer Atlas. 27 Flussnetze, nebst einem Musterblatt und Anweisung zum Gebrauch derselben. . . 1 Thlr. 4 Sgr.

— : Gradnetz-Atlas. 16 Gradnetze nebst Musterbl. u. Anweisung. 18 Sgr.

— : Schul-Atlas in 42 Karten. 9te Aufl. 1857. . . . 1½ Thlr.

— : Schul-Atlas in 46 Kart. mit russischem Text. I. Lief. 35 K. 1856. 2½ Thlr.

— : Skol-Atlas i 45 Kartor. 1856. I. Leev. 36 Kartor. . . . 2½ Thlr.

Taschen-Atlas über alle Theile der Erde. 24 Karten. 7te Aufl. 1856. . . ½ Thlr.

**Th. Wiltsh:** Atlas sacer sive ecclesiasticus. Kirchenhistorischer Atlas. 3 Thlr.

**E. Curtius:** Peloponnesos. Zwei Bände mit Karten u. Holzschnitten. 1852. 8 Thlr.

**Diez:** grosse Post- u. Reisekarte von Deutschland etc. 4 Bl. Aufgez. . . 3 Thlr.

— : Post- u. Eisenbahnkarte von Deutschland. Aufgez. . . 1½ Thlr.

**L. Friedrich:** Post- und Reisekarte von Mittel-Europa. 4 Bl. Aufgez. . . 3 Thlr.

Karte von Europa. In 4 Bl. entw. und gez. von F. von Stülpnagel und Bär. 2te Aufl., verbessert u. vermehrt durch Dr. A. Petermann. Aufgezogen in Mappe . . 2½ Thlr.

**Dr. G. Landgrebe:** Naturgeschichte der Vulcane etc. 2 Bde. 8. geh. . . . 4½ Thlr.

Mittheilungen über wichtige neue Erforschungen auf dem Gesamtgebiete der Geographie. Herausgegeben von Dr. A. Petermann. 1855. I. Bd. (I—XII. Heft.) . . 4 Thlr. 1856. Jedes Heft . . . ½ Thlr.

Post- und Eisenbahnkarte von Deutschland etc. Nach L. Friedrich's Post-, Eisenbahn- und Reisekarte von Mittel-Europa. . . . 15 Sgr.

Geogr. Ags

