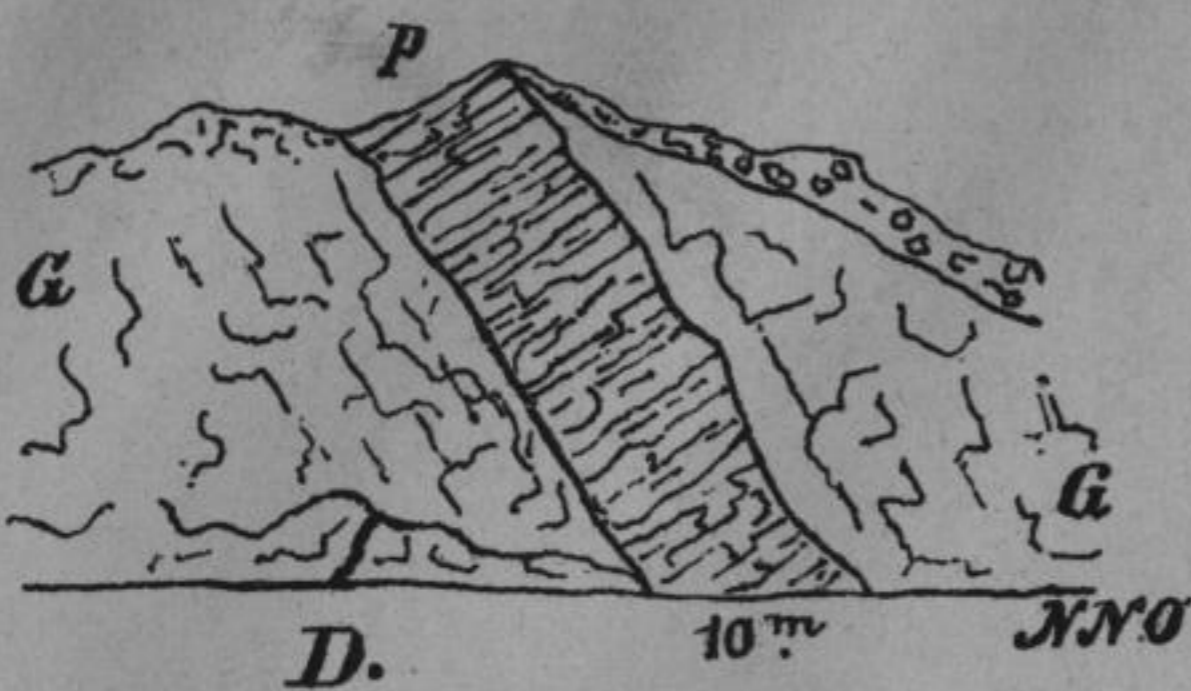
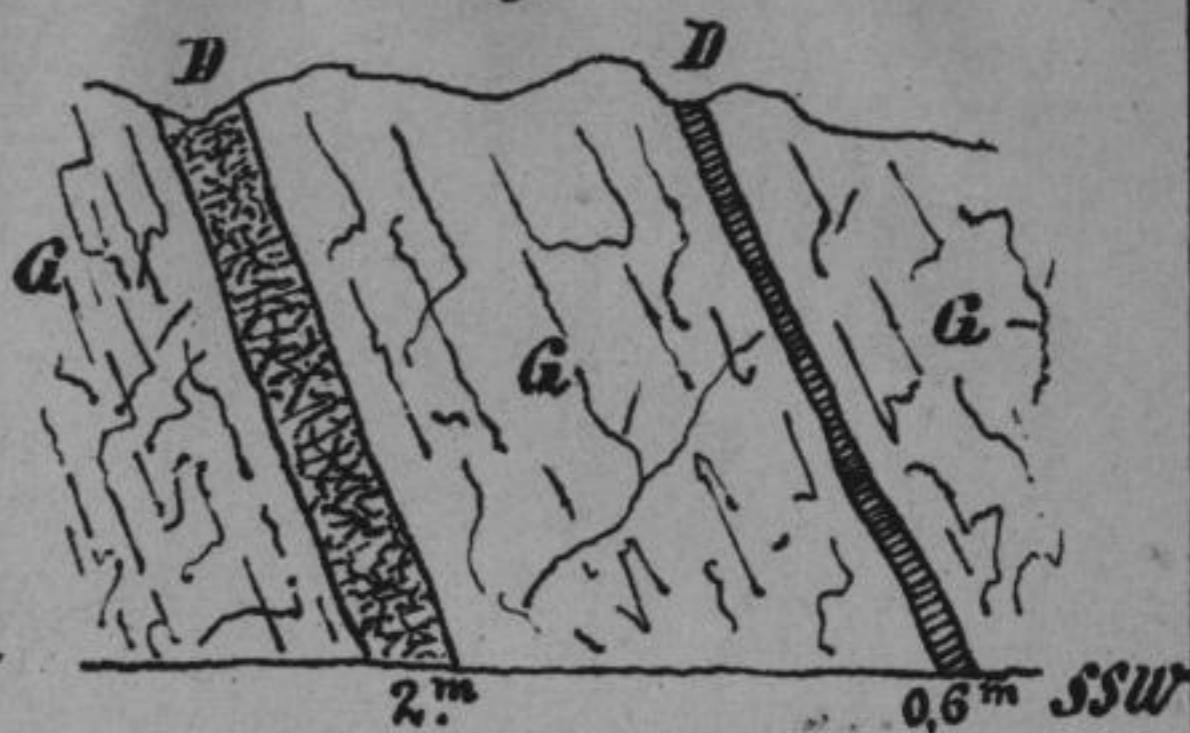


Fig. 1.



Porphyrgang im Granit,
Arnoldmühle bei Bühlau.

Fig. 2.



Diabasgänge im Granit,
Berghaus, Wesenitzthal
bei Stolpen.

Fig. 3.



Hauptdiluvialsand von Geschiebe-
sand überlagert. Fischbach

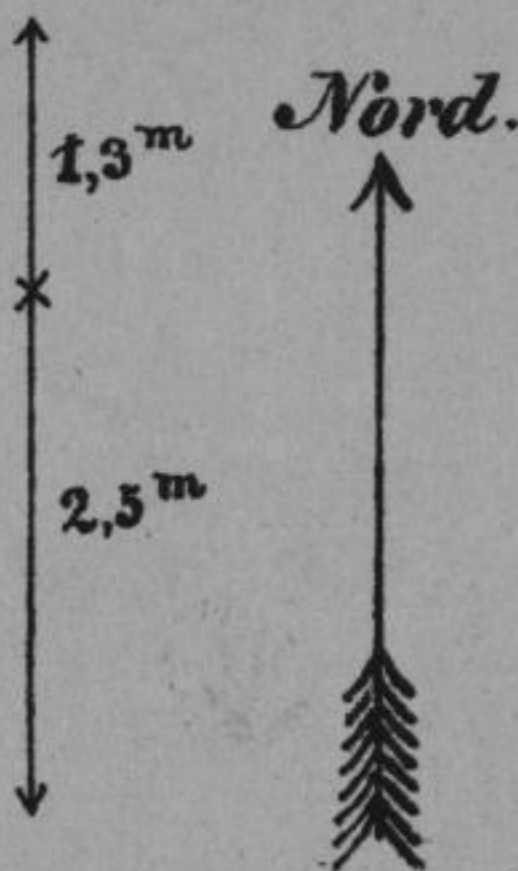
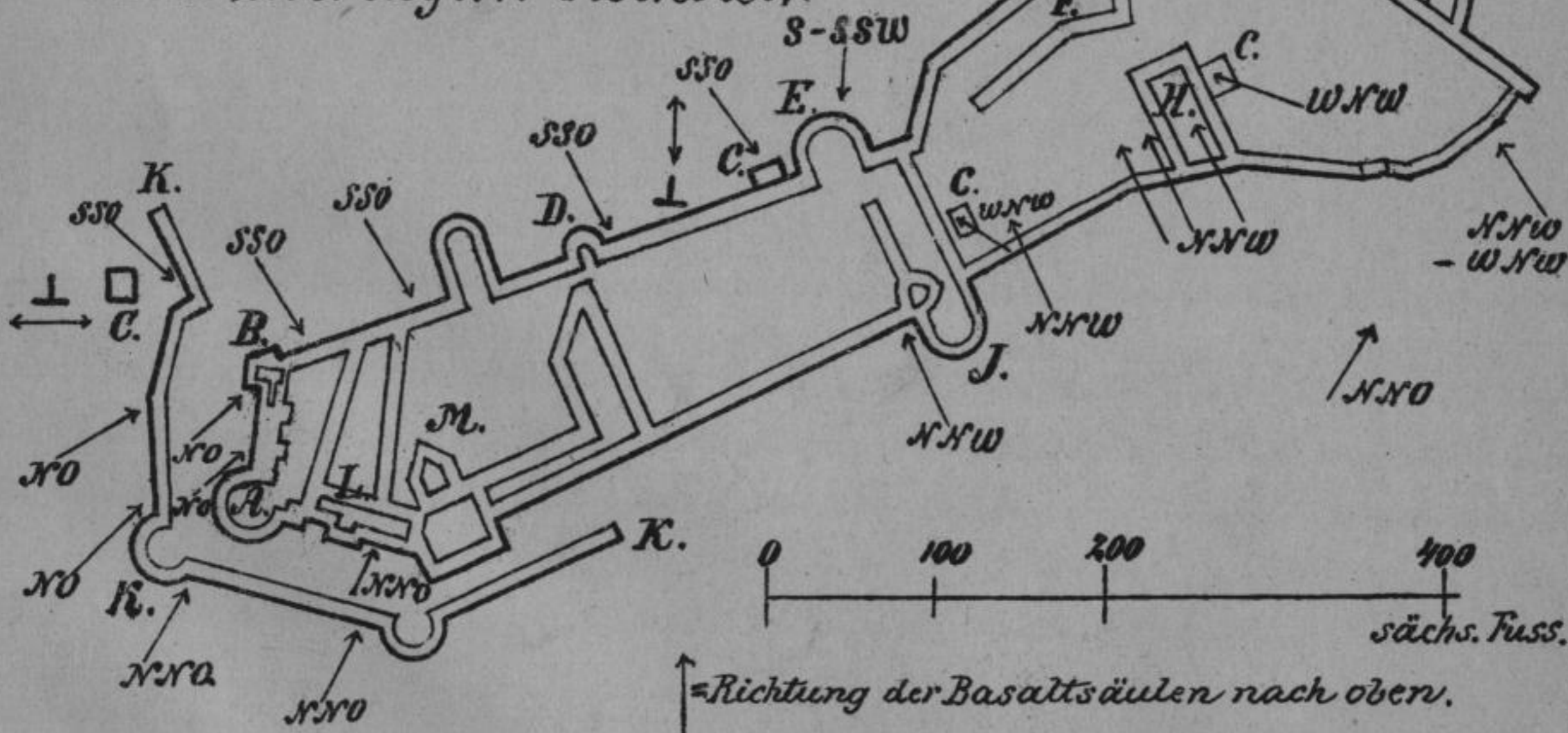


Fig. 4.



Grundriss der Festungsruine Stolpen.

A: Capitelsturm; B: Bischofsturm; C: Cisterne; D: Saigerthurm;
E: Schösserthurm; F: Kornboden; G: Klingelsburg; H: Marstall, Folter-
kammer; J: Coselthurm; K: äuss. Mauerwerk; L: Kapelle; M: Brunnen.